DILIGENCIA PER FER CONSTAR QUE AQUEST PROJECTE VA SER APROVAT DEFINITIVAMENT PEL CONSELL GENERAL DEL CONSORCI URBANÍSTIC DEL CENTRE DIRECCIONAL DE CERDANYOLA DEL VALLLÈS EN LA SEVA SESSIÓ DE 2 DE FEBRER DE 2026.
LA SECRETÀRIA DEL CONSELL, MARÍA DEL MAR BLASI REVENTÓS

Fecha: 2026.03.12 12:48:21 +01'00'

PARCDEL'ALBA
BARCELONA SYNCHROTRON PARK

PROJECTE D'URBANITZACIÓ E1: PASSEIG DELS GORGS AL PARC DE L'ALBA DE CERDANYOLA DEL VALLÈS

PROJECTE EXECUTIU

TOM V.
DOC. 2. DOCUMENTACIÓ GRÀFICA
PLÀNOLS 16 A 25



Gener 2026

AUTORS

Norbert Torres i Pugès
Eng. Camins, Canals i Ports

Dopec Enginyeria i Arquitectura
Firmado digitalmente por 35044424Z NORBERT TORRES (R: B60452430)
Fecha: 2026.01.23 07:24:40 +01'00'

Jaume Fleta Abadal
Eng. Camins, Canals i Ports

37281707H JAIME FLETA (R: B61861605)
DN: Description=Ref: AEAT/AEAT0272/PUESTO 1/98503/05062024121547, SERIALNUMBER=IDCES-37281707H, G=JAIME, SN=FLETA ABADAL, CN=37281707H JAIME FLETA (R: B61861605), OID.2.5.4.97=VATES-B61861605, O=PROJECTS & FACILITIES MANAGEMENTS SL, C=ES
Reason: I am the author of this document

Maria Caelles Lacasta
Eng. Camins, Canals i Ports

Dopec Enginyeria i Arquitectura
Firmado digitalmente por CAELLES LACASTA MARIA - 43720239E
Fecha: 2026.01.23 06:58:48 +01'00'

Dopec

PROJECTS FACILITIES & MANAGEMENT

ÍNDEX DEL PROJECTE

ÍNDEX DEL PROJECTE

TOM I

DOCUMENT NÚM. 1. MEMÒRIA I ANNEXOS

Memòria
Annex 01. Adaptació al Planejament
Annex 02. Reportatge fotogràfic
Annex 03. Topografia
Annex 04. Geotècnia
Annex 05. Arqueologia
Annex 06. Traçat
Annex 07. Pla de terres
Annex 08. Clavegueram
Annex 09. Actuacions a la llera del torrent de Magrans o dels Gorgs
Annex 10. Ferms i paviments
Annex 11. Estructures
Annex 12. Serveis existents i afectats
Annex 13. Projecte soterrament línies elèctriques AT

TOM II

Annex 14. Xarxes subministrament de serveis
Annex 15. Xarxa d'enllumenat públic
Annex 16. Xarxa de tubulars per la instal·lació de punts de càrrega de vehicles elèctrics
Annex 17. Xarxa de reg
Annex 18. Senyalització i Semaforització
Annex 19. Coordinació de serveis
Annex 20. Expropiacions
Annex 21. Arbrat d'alineació i jardineria
Annex 22. Mobiliari
Annex 23. Estudi mobilitat
Annex 24. Desviaments provisional de trànsit
Annex 25. Protecció civil
Annex 26. Annex ambiental
Annex 27. Annex Seguretat i Salut
Annex 28. Pla de control de qualitat
Annex 29. Pla de gestió de residus
Annex 30. Justificació de preus
Annex 31. Pla d'obres
Annex 32. Pressupost per al Coneixement de l'Administració

TOM III

DOCUMENT Nº 2. DOCUMENTACIÓ GRÀFICA

01. Situació i índex
02. Emplaçament
03. Topografia
04. Planta general
05. Urbanització
    05.A. Planta proposta
    05.B. Planta superposició
    05.C. Seccions
    05.D. Zones de detall
    05.E. Zones jocs infantils
    05.F. Zones esportives
06. Planta d'enderrocs, treballs previs i zones de treball
    06.A. Planta d'enderrocs
    06.B. Precàrregues i sanetjos
    06.C. Zones de treball i riscos laborals i ambientals
07. Traçat
    07.A. Planta d'eixos
    07.B. Planta cotes, punts alts i baixos
    07.C. Planta grading
    07.D. Perfils longitudinals
    07.E. Perfils transversals
    07.F. Perfils transversals conjunt
08. Replanteig
    08.A. Definició geomètrica vials
    08.B. Definició geometria parcel·les
09. Moviment de terres
    09.A. Vials
    09.B. Parcel·les

TOM IV

10. Pavimentació
    10.A. Planta
    10.B. Planta d'encintats
    10.C. Detalls
11. Xarxa residuals
    11.A. Estat actual
    11.B. Proposta
    11.C. Perfils longitudinals
12. Xarxa de pluvials
    12.A. Estat actual
    12.B. Proposta
    12.C. Perfils longitudinals
    12.D. SUDS
    12.E. Detalls
13. Coordinació de les xarxes de pluvials i residuals

14. Actuacions a la llera del torrent de Magrans o dels Gorgs
14.A. Actuacions prèvies torrent
14.B. Proposta d'actuacions
14.C. Traçat torrent
14.D. Estructures
14.E. Mesures correctores
15. Estructures
15.A. Planta general
15.B. Viaducte V-7.1
15.C. Estrep eix E
15.D. Viaducte V-F.1
15.E. Viaducte V-Gb .Pont Boters
15.F. Mur Cami 08
15.G. Mur Cami 09
15.H. Mur gabions eix C
15.I. Mur eix Gd (Zona estada I)
15.J. Detalls murs

TOM V

16. Enllumenat
16.A. Planta
16.B. Detalls
17. Serveis existents i afectats
17.A Serveis Afectats
17.B Serveis Afectats. Coordinació
17.C Edistribució. Alta Tensió
17.D Edistribució. Mitja Tensió Provisional
17.E Edistribució. Mitja Tensió Definitiva
17.F Edistribució. Baixa Tensió
17.G Telefònica
17.H CTTI
17.I Operador de F.O. DIGI
17.J Operador de FO. Colt Telecom
17.K Operador de FO. Jazztel i Orange
17.L Operador de FO. Vodafone-Ono
17.M Nedgia. Canonada de gas
17.N Exolum. Oleducte
17.O Agbar. Aigua Potable
17.P EMMSA. Clavegueram
18. Xarxes subministrament de serveis
18.A. Xarxa d'abastament d'aigua
18.B. Xarxa d'aigua regenerada
18.C. Xarxa elèctrica MT
18.D. Xarxa elèctrica BT
18.E. Xarxa de gas
18.F. Xarxa de telecomunicacions
18.G. Coordinació Serveis
19. Arbrat d'alineació, jardineria i xarxa reg
19.A. Plantació existent i afectacions
19.B. Plantació arbrat
19.C. Plantació arbustiva
19.D. Seccions de plantacions
19.E. Xarxa de reg
20. Xarxa tubulars recàrrega de vehicles elèctrics
20.A. Planta
21. Senyalització i defenses
20.A. Planta senyalització horitzontal
20.B. Planta senyalització vertical
20.C. Planta semaforització
20.D. Planta defenses
20.E. Detalls
22. Mobiliari Urbà
22.A. Planta general
22.B. Pèrgola Pont
22.C. Zones jocs infantils
22.D Zones esportives
22.E. Detalls de mobiliari
23. Organització de les obres
23.A. Fases d'obra
23.B. Zones de tall
23.C. Perfil camí provisional obra
24. Situacions provisionals Zona Esportiva
24.A. Planta general proposta
24.B. Enderrocs
24.C. Estat provisional
25. Desviaments provisionals de trànsit
25.A. Fases generals
25.B. Zones de tall
25.C. Desviament autobusos

TOM VI

DOCUMENT Nº 3. PLEC DE PRESCRIPCIONS TÈCNIQUES
DOCUMENT Nº 4. PRESSUPOST

1. Amidaments auxiliars
2. Amidaments
3. Estadística de partides
4. Quadre de preus núm. 1
5. Quadre de preus núm. 2
6. Pressupost parcial
7. Resum del pressupost
8. Últim full
9. Pressupost per al Coneixement de l'Administració

DOCUMENT Nº2. DOCUMENTACIÓ GRÀFICA

ÍNDEX PLÀNOLS

DOCUMENT Nº 2. DOCUMENTACIÓ GRÀFICA

01. Situació i índex
02. Emplaçament
03. Topografia
04. Planta general
05. Urbanització
- 05.A. Planta proposta
- 05.B. Planta superposició
- 05.C. Seccions
- 05.D. Zones de detall
- 05.E. Zones jocs infantils
- 05.F. Zones esportives

06. Planta d'enderrocs, treballs previs i zones de treball
- 06.A. Planta d'enderrocs
- 06.B. Precàrregues i sanetjos
- 06.C. Zones de treball i riscos laborals i ambientals

07. Traçat
- 07.A. Planta d'eixos
- 07.B. Planta cotes, punts alts i baixos
- 07.C. Planta grading
- 07.D. Perfils longitudinals
- 07.E. Perfils transversals
- 07.F. Perfils transversals conjunt

08. Replanteig
- 08.A. Definició geomètrica vials
- 08.B. Definició geometria parcel·les

09. Moviment de terres
- 09.A. Vials
- 09.B. Parcel·les

10. Pavimentació
- 10.A. Planta
- 10.B. Planta d'encintats
- 10.C. Detalls

11. Xarxa residuals
- 11.A. Estat actual
- 11.B. Proposta
- 11.C. Perfils longitudinals

12. Xarxa de pluvials
- 12.A. Estat actual
- 12.B. Proposta
- 12.C. Perfils longitudinals

12.D. SUDS
12.E. Detalls
13. Coordinació de les xarxes de pluvials i residuals
14. Actuacions a la llera del torrent de Magrans o dels Gorgs
14.A. Actuacions prèvies torrent
14.B. Proposta d'actuacions
14.C. Traçat torrent
14.D. Estructures
14.E. Mesures correctores
15. Estructures
15.A. Planta general
15.B. Viaducte V-7.1
15.C. Estrep eix E
15.D. Viaducte V-F.1
15.E. Viaducte V-Gb .Pont Boters
15.F. Mur Cami 08
15.G. Mur Cami 09
15.H. Mur gabions eix C
15.I. Mur eix Gd (Zona estada I)
15.J. Detalls murs
16. Enllumenat
16.A. Planta
16.B. Detalls
17. Serveis existents i afectats
17.A Serveis Afectats
17.B Serveis Afectats. Coordinació
17.C Edistribució. Alta Tensió
17.D Edistribució. Mitja Tensió Provisional
17.E Edistribució. Mitja Tensió Definitiva
17.F Edistribució. Baixa Tensió
17.G Telefònica
17.H CTTI
17.I Operador de F.O. DIGI
17.J Operador de FO. Colt Telecom
17.K Operador de FO. Jazztel i Orange
17.L Operador de FO. Vodafone-Ono
17.M Nedgia. Canonada de gas
17.N Exolum. Oleducte
17.O Agbar. Aigua Potable
17.P EMMSA. Clavegueram
18. Xarxes subministrament de serveis
18.A. Xarxa d'abastament d'aigua
18.B. Xarxa d'aigua regenerada
18.C. Xarxa elèctrica MT
18.D. Xarxa elèctrica BT
18.E. Xarxa de gas
18.F. Xarxa de telecomunicacions
18.G. Coordinació Serveis
19. Arbrat d'alineació, jardineria i xarxa reg
19.A. Plantació existent i afectacions
19.B. Plantació arbrat
19.C. Plantació arbustiva
19.D. Seccions de plantacions
19.E. Xarxa de reg
20. Xarxa tubulars recàrrega de vehicles elèctrics
20.A. Planta
21. Senyalització i defenses
20.A. Planta senyalització horitzontal
20.B. Planta senyalització vertical
20.C. Planta semaforització
20.D. Planta defenses
20.E. Detalls
22. Mobiliari Urbà
22.A. Planta general
22.B. Pèrgola Pont
22.C. Zones jocs infantils
22.D Zones esportives
22.E. Detalls de mobiliari
23. Organització de les obres
23.A. Fases d'obra
23.B. Zones de tall
24. Situacions provisionals Zona Esportiva
24.A. Planta general proposta
24.B. Enderrocs
24.C. Estat provisional
25. Desviaments provisionals de trànsit
25.A. Fases generals
25.B. Zones de tall
25.C. Desviament autobusos

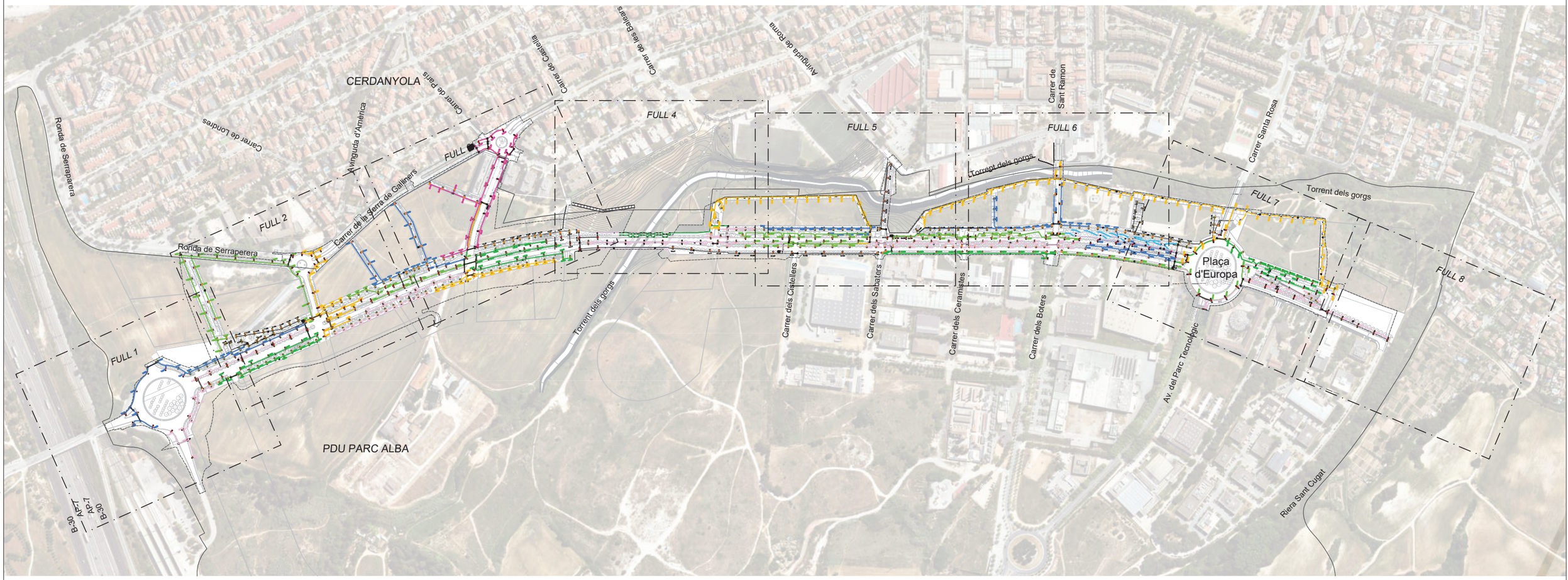

nom.arxiu: F:\Dopec\23027 Projecte Rambla dels Gorgs\Plànols\16.A.01 Enllumenat PG.dwg data últim guardat: 10/04/2025 12:13:38 data d'impressió: 1/20/2026 1:27

PARC DE L'ALBA
CERDANYOLA DEL VALLÈS
BARCELONA / CATALUNYA

CONSORCI URBANÍSTIC
DEL CENTRE DIRECCIONAL
DE CERDANYOLA DEL VALLÈS

Ajuntament de Cerdanyola del Vallès

INCASÒL Institut Català del Sòl

Autors del Projecte:
Dopec Enginyeria i Arquitectura
NORBERT TORRES I PUGÈS
MARIA CAELLES LACASTA

PROJECTS Enginyeria & Arquitectura
JAUME FLETA ABADAL

Projecte:
PROJECTE D'URBANITZACIÓ E1: PASSEIG DELS GORGS AL PARC DE L'ALBA DE CERDANYOLA DEL VALLÈS.

VIST I PLAU:
EL CAP DE SERVEI DE TERRITORI DE L'AJUNTAMENT DE CERDANYOLA DEL VALLÈS

VIST I PLAU:
EL CAP DE LA UNITAT DE PLANEJAMENT DE L'INSTITUT CATALÀ DEL SÒL

Emplaçament:
CERDANYOLA DEL VALLÈS

Títol del Plànol:
XARXA D'ENLLUMENAT
PLANTA GENERAL

Escala:
DIN A1 1/3000
DIN A3 1/6000
0 m

Data: Gener 2026

Nombre Plànol: 16.A.1

Nom. de fitxer: 16.A.1.DWG

FULL 1 DE 1

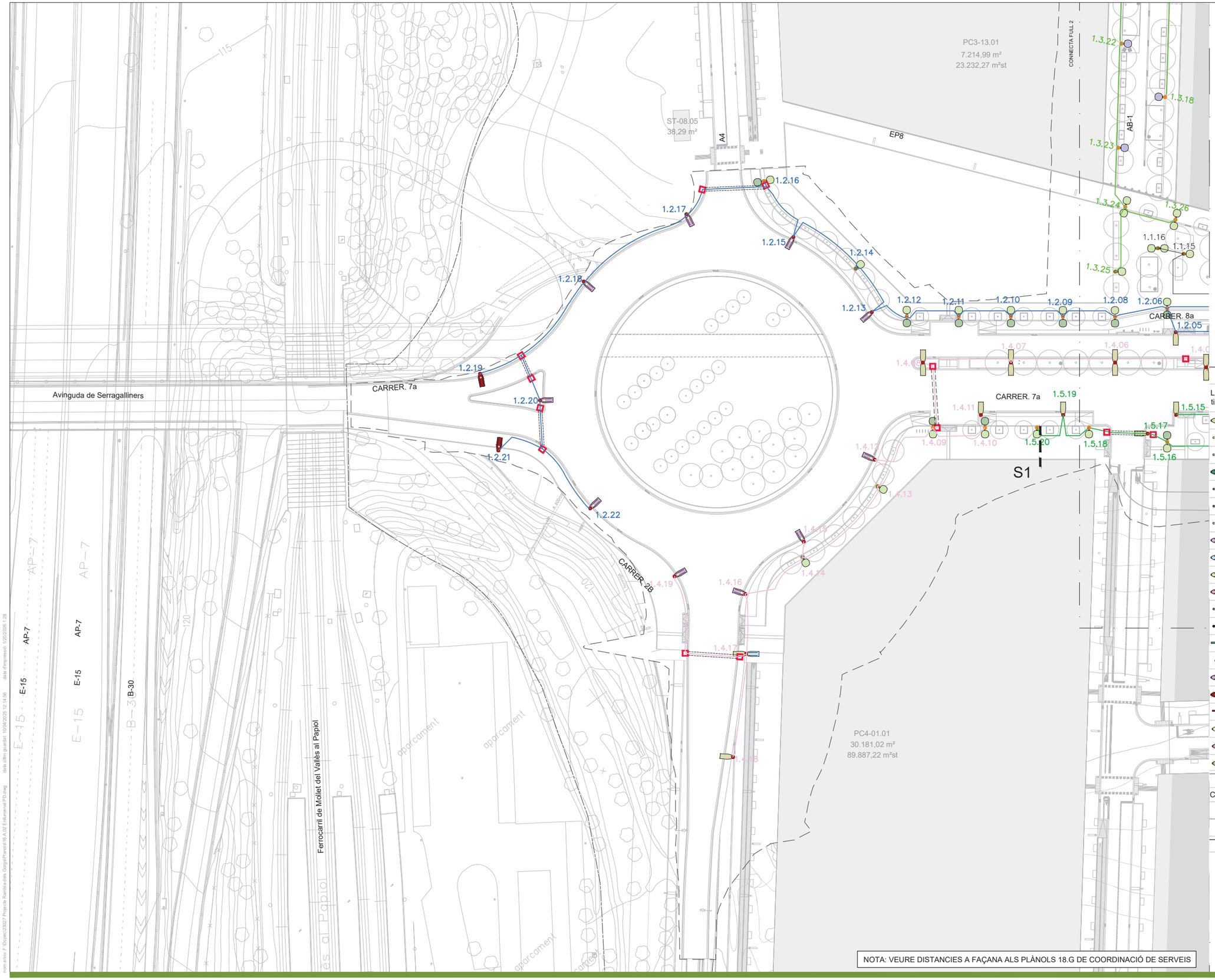



LLEGENDA

– – – – –	LÍMIT ÀMBIT
— – — – —	LÍMIT PDU
AA	NÚMERO QUADRE
BB	NÚMERO LÍNIA
CC	NÚMERO LLUMINÀRIA

LLUMENERES

Lluminaria tipus		Nom llumenera	Làmpada	Potència conexió
	1	VEKA S Roadway o equivalent	1x C.LED 4000LM - 3000K	30.5 W
	2	Model Century Ambiental o equivalent	1x C.LED 3000LM - 3000K	23.3 W
	3	Model Century Ambiental o equivalent	1x C.LED 2000LM - 3000K	12.6 W
	4	VEKA S Roadway o equivalent	1x C.LED 10000LM - 3000K	73.3 W
	5	Model Century Ambiental o equivalent	1x C.LED 2000LM - 3000K	16.3 W
	6	Model Century Ambiental o equivalent	1x C.LED 6000LM - 3000K	44.7 W
	7	Model Century Ambiental o equivalent	1x C.LED 6000LM - 3000K	39.7 W
	8	VEKA S Roadway o equivalent	1x C.LED 5000LM - 3000K	37.9 W
	9	VEKA S Roadway o equivalent	1x C.LED 3000LM - 3000K	20.9 W
	10	VEKA N Roadway o equivalent	1x C.LED 4000LM - 3000K	30.5 W
	11	VEKA S Roadway o equivalent	1x C.LED 7000LM - 3000K	44.7 W
	12	Model Century Ambiental o equivalent	1x C.LED 5000LM - 3000K	34 W
	13	Model Century Ambiental o equivalent	1x C.LED 5000LM - 3000K	44.7 W
	14	Llum superficie BAZZ AIR de Lamp o equivalent	1x C.LED 596LM - 3000K	13.2 W
	15	SPIN S o equivalent	1x C.LED 1288LM - 2700K	11.2 W
	16	VEKA M Roadway o equivalent	1x C.LED 18353LM - 3000K	161.5 W
	17	VEKA S Roadway o equivalent	1x C.LED 3204LM - 3000K	56.1 W
	18	Tira LED IP67 de Llúria o equivalent	1x C.LED 410LM/m - 3000K	4.8 W/m
	19	VEKA S Roadway o equivalent	11000LM - 3000K	88,1 W/m
	20	VEKA S Roadway o equivalent	1x C.LED 12000LM - 3000K	103 W/m
	21	VEKA S Roadway o equivalent	1x C.LED 13000LM - 3000K	97.2 W/m

COLUMNES

Columna tipus	Alçada	Columna tipus	Alçada
	4 m		6 m
	4.5 m		9 m

VARIS

- QUADRE DE COMANDAMENT I MANIOBRA CITI-15E 8 S D'ARELSA O EQUIVALENT
- NOVA XARXA ENLLUMENAT SOTERRADA AMB CANALITZACIÓ (CABLE 0.6/1KV RVFV)
- ARQUETA 60x60cm
- ARQUETA 40x40cm
- CREUAMENT SOTA CALÇADA

NOTA: VEURE DISTANCIES A FAÇANA ALS PLÀNOLS 18.G DE COORDINACIÓ DE SERVEIS

nom arxiu: F:\Dopec\23027 Projecte Rambla dels Gorgs\Planol\16.A.02 Enllumenat PD.dwg data últim guardat: 10/04/2026 12:14:56 data d'impressió: 1/20/2026 1:28

PARC DE L'ALBA
CERDANYOLA DEL VALLÈS
BARCELONA / CATALUNYA

CONSORCI URBANÍSTIC
DEL CENTRE DIRECCIONAL
DE CERDANYOLA DEL VALLÈS

Ajuntament de Cerdanyola del Vallès

INCASÒL Institut Català del Sòl

Autors del Projecte:
Dopec Enginyeria i Projectes
NORBERT TORRES I PUGÈS
MARIA CAELLES LACASTA

PROJECTS Enginyeria & Arquitectura
JAUME FLETA ABADAL

Projecte:
PROJECTE D'URBANITZACIÓ E1: PASSEIG DELS GORGS AL PARC DE L'ALBA DE CERDANYOLA DEL VALLÈS.

VIST I PLAU:
EL CAP DE SERVEI DE TERRITORI DE L'AJUNTAMENT DE CERDANYOLA DEL VALLÈS

VIST I PLAU:
EL CAP DE LA UNITAT DE PLANEJAMENT DE L'INSTITUT CATALÀ DEL SÒL

Emplaçament:
CERDANYOLA DEL VALLÈS

Títol del Plànol:
XARXA D'ENLLUMENAT
PLANTA DETALL

Escala:
DIN A1 1/500
DIN A3 1/1000
0 m

Data: Gener 2026

Nombre Plànol: 16.A.2

Nom. de fitxer: 16.A.2.DWG

FULL 1 DE 8

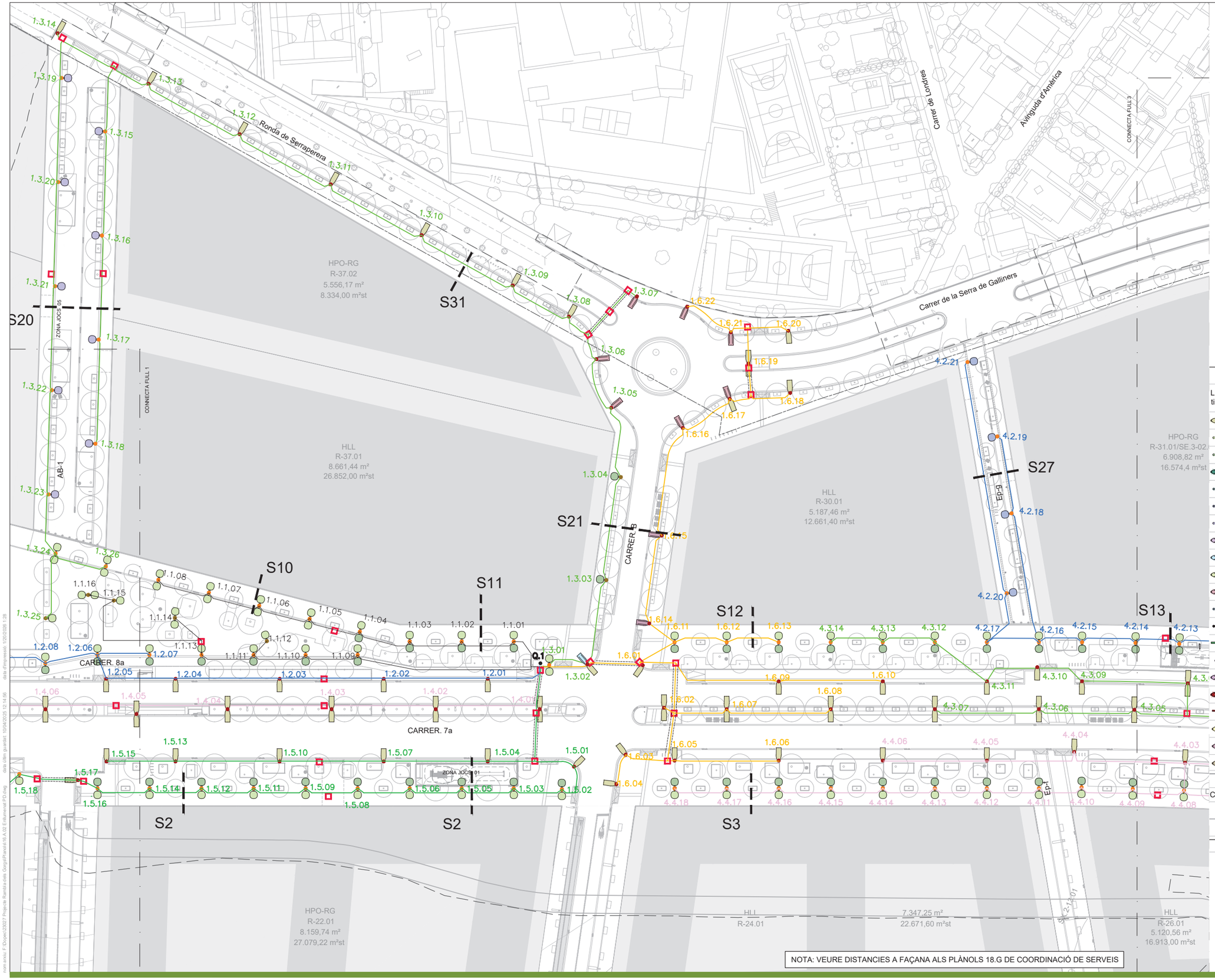



LLEGENDA

- LÍMIT ÀMBIT
- LÍMIT PDU
- AA NÚMERO QUADRE
- BB NÚMERO LÍNIA
- CC NÚMERO LLUMINÀRIA

LLUMENERES

Lluminaria tipus		Nom llumenera	Làmpada	Potència conexió
	1	VEKA S Roadway o equivalent	1x C.LED 4000LM - 3000K	30.5 W
	2	Model Century Ambiental o equivalent	1x C.LED 3000LM - 3000K	23.3 W
	3	Model Century Ambiental o equivalent	1x C.LED 2000LM - 3000K	12.6 W
	4	VEKA S Roadway o equivalent	1x C.LED 10000LM - 3000K	73.3 W
	5	Model Century Ambiental o equivalent	1x C.LED 2000LM - 3000K	16.3 W
	6	Model Century Ambiental o equivalent	1x C.LED 6000LM - 3000K	44.7 W
	7	Model Century Ambiental o equivalent	1x C.LED 6000LM - 3000K	39.7 W
	8	VEKA S Roadway o equivalent	1x C.LED 5000LM - 3000K	37.9 W
	9	VEKA S Roadway o equivalent	1x C.LED 3000LM - 3000K	20.9 W
	10	VEKA N Roadway o equivalent	1x C.LED 4000LM - 3000K	30.5 W
	11	VEKA S Roadway o equivalent	1x C.LED 7000LM - 3000K	44.7 W
	12	Model Century Ambiental o equivalent	1x C.LED 5000LM - 3000K	34 W
	13	Model Century Ambiental o equivalent	1x C.LED 5000LM - 3000K	44.7 W
	14	Llum superficie BAZZ AIR de Lamp o equivalent	1x C.LED 596LM - 3000K	13.2 W
	15	SPIN S o equivalent	1x C.LED 1288LM - 2700K	11.2 W
	16	VEKA M Roadway o equivalent	1x C.LED 18353LM - 3000K	161.5 W
	17	VEKA S Roadway o equivalent	1x C.LED 3204LM - 3000K	56.1 W
	18	Tira LED IP67 de Llúria o equivalent	1x C.LED 410LM/m - 3000K	4.8 W/m
	19	VEKA S Roadway o equivalent	11000LM - 3000K	88,1 W/m
	20	VEKA S Roadway o equivalent	1x C.LED 12000LM - 3000K	103 W/m
	21	VEKA S Roadway o equivalent	1x C.LED 13000LM - 3000K	97.2 W/m

COLUMNES

Columna tipus	Alçada	Columna tipus	Alçada
	4 m		6 m
	4.5 m		9 m

VARIS

- QUADRE DE COMANDAMENT I MANIOBRA CITI-15E 8 S D'ARELSA O EQUIVALENT
- NOVA XARXA ENLLUMENAT SOTERRADA AMB CANALITZACIÓ (CABLE 0.6/1KV RVFV)
- ARQUETA 60x60cm
- ARQUETA 40x40cm
- CREUAMENT SOTA CALÇADA

NOTA: VEURE DISTANCIES A FAÇANA ALS PLÀNOLS 18.G DE COORDINACIÓ DE SERVEIS

nom arxiu: F:\Dopec\23027 Projecte Rambla\dwg\Planols\18.A.02 Enllumenat P.D.dwg data d'impressió: 1/20/2026 1:28
data últim guardat: 10/04/2025 12:14:56

PARC DE L'ALBA
CERDANYOLA DEL VALLÈS
BARCELONA / CATALUNYA

CONSORCI URBANÍSTIC DEL CENTRE DIRECCIONAL DE CERDANYOLA DEL VALLÈS

Ajuntament de Cerdanyola del Vallès

INCASÒL Institut Català del Sòl

Autors del Projecte:
Dopec
NORBERT TORRES I PUGÈS
MARIA CAELLES LACASTA

PROJECTS
JAUME FLETA ABADAL

Projecte:
PROJECTE D'URBANITZACIÓ E1: PASSEIG DELS GORGS AL PARC DE L'ALBA DE CERDANYOLA DEL VALLÈS.

VST I PLAU:
EL CAP DE SERVEI DE TERRITORI DE L'AJUNTAMENT DE CERDANYOLA DEL VALLÈS

VST I PLAU:
EL CAP DE LA UNITAT DE PLANEJAMENT DE L'INSTITUT CATALÀ DEL SÒL

Emplaçament:
CERDANYOLA DEL VALLÈS

Títol del Plànol:
XARXA D'ENLLUMENAT
PLANTA DETALL

Escala:
DIN A1 1/500
DIN A3 1/1000
0 m

Data:
Gener 2026

Nombre Plànol
16.A.2

Nom. de fitxer:
16.A.2.DWG

FULL 2 DE 8

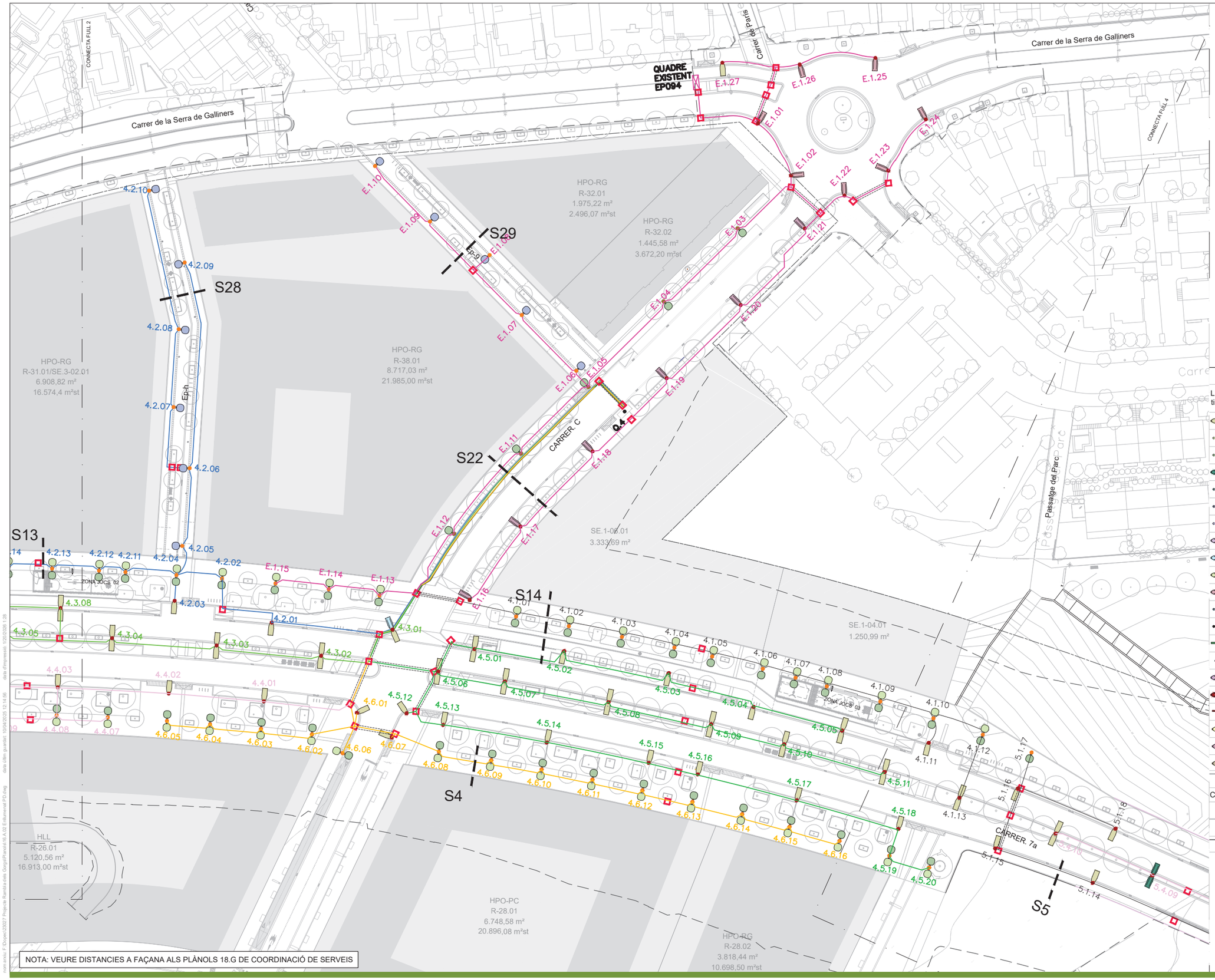

NOTA: VEURE DISTANCIES A FAÇANA ALS PLÀNOLS 18.G DE COORDINACIÓ DE SERVEIS



LLEGENDA

- LÍMIT ÀMBIT
- LÍMIT PDU
- AA NÚMERO QUADRE
- BB NÚMERO LÍNIA
- CC NÚMERO LLUMINÀRIA

LLUMENERES

Lluminaria tipus		Nom llumenera	Làmpada	Poténcia conexió
	1	VEKA S Roadway o equivalent	1x C.LED 4000LM - 3000K	30.5 W
	2	Model Century Ambiental o equivalent	1x C.LED 3000LM - 3000K	23.3 W
	3	Model Century Ambiental o equivalent	1x C.LED 2000LM - 3000K	12.6 W
	4	VEKA S Roadway o equivalent	1x C.LED 10000LM - 3000K	73.3 W
	5	Model Century Ambiental o equivalent	1x C.LED 2000LM - 3000K	16.3 W
	6	Model Century Ambiental o equivalent	1x C.LED 6000LM - 3000K	44.7 W
	7	Model Century Ambiental o equivalent	1x C.LED 6000LM - 3000K	39.7 W
	8	VEKA S Roadway o equivalent	1x C.LED 5000LM - 3000K	37.9 W
	9	VEKA S Roadway o equivalent	1x C.LED 3000LM - 3000K	20.9 W
	10	VEKA N Roadway o equivalent	1x C.LED 4000LM - 3000K	30.5 W
	11	VEKA S Roadway o equivalent	1x C.LED 7000LM - 3000K	44.7 W
	12	Model Century Ambiental o equivalent	1x C.LED 5000LM - 3000K	34 W
	13	Model Century Ambiental o equivalent	1x C.LED 5000LM - 3000K	44.7 W
	14	Llum superficie BAZZ AIR de Lamp o equivalent	1x C.LED 596LM - 3000K	13.2 W
	15	SPIN S o equivalent	1x C.LED 1288LM - 2700K	11.2 W
	16	VEKA M Roadway o equivalent	1x C.LED 18353LM - 3000K	161.5 W
	17	VEKA S Roadway o equivalent	1x C.LED 3204LM - 3000K	56.1 W
	18	Tira LED IP67 de Llúria o equivalent	1x C.LED 410LM/m - 3000K	4.8 W/m
	19	VEKA S Roadway o equivalent	11000LM - 3000K	88,1 W/m
	20	VEKA S Roadway o equivalent	1x C.LED 12000LM - 3000K	103 W/m
	21	VEKA S Roadway o equivalent	1x C.LED 13000LM - 3000K	97.2 W/m

COLUMNES

Columna tipus	Alçada	Columna tipus	Alçada
	4 m		6 m
	4.5 m		9 m

VARIS

- QUADRE DE COMANDAMENT I MANIOBRA CITI-15E 8 S D'ARELSA O EQUIVALENT
- NOVA XARXA ENLLUMENAT SOTERRADA AMB CANALITZACIÓ (CABLE 0.6/1KV RVFV)
- ARQUETA 60x60cm
- ARQUETA 40x40cm
- CREUAMENT SOTA CALÇADA

PARC DE L'ALBA
CERDANYOLA DEL VALLÈS
BARCELONA / CATALUNYA

CONSORCI URBANÍSTIC DEL CENTRE DIRECCIONAL DE CERDANYOLA DEL VALLÈS

Autors del Projecte:
Dopec
NORBERT TORRES I PUGÈS
MARIA CAELLES LACASTA

PROJECTS
JAUME FLETA ABADAL

Projecte:
PROJECTE D'URBANITZACIÓ E1: PASSEIG DELS GORGS AL PARC DE L'ALBA DE CERDANYOLA DEL VALLÈS.
VIST I PLAU: EL CAP DE SERVEI DE TERRITORI DE L'AJUNTAMENT DE CERDANYOLA DEL VALLÈS
VIST I PLAU: EL CAP DE LA UNITAT DE PLANEJAMENT DE L'INSTITUT CATALÀ DEL SÒL

Emplaçament:
CERDANYOLA DEL VALLÈS

Títol del Plànol:
XARXA D'ENLLUMENAT
PLANTA DETALL

Escala:
DIN A1 1/500
DIN A3 1/1000

Data:
Gener 2026

Nom. de fitxer:
16.A.2.DWG

Nombre Plànol
16.A.2

FULL 3 DE 8

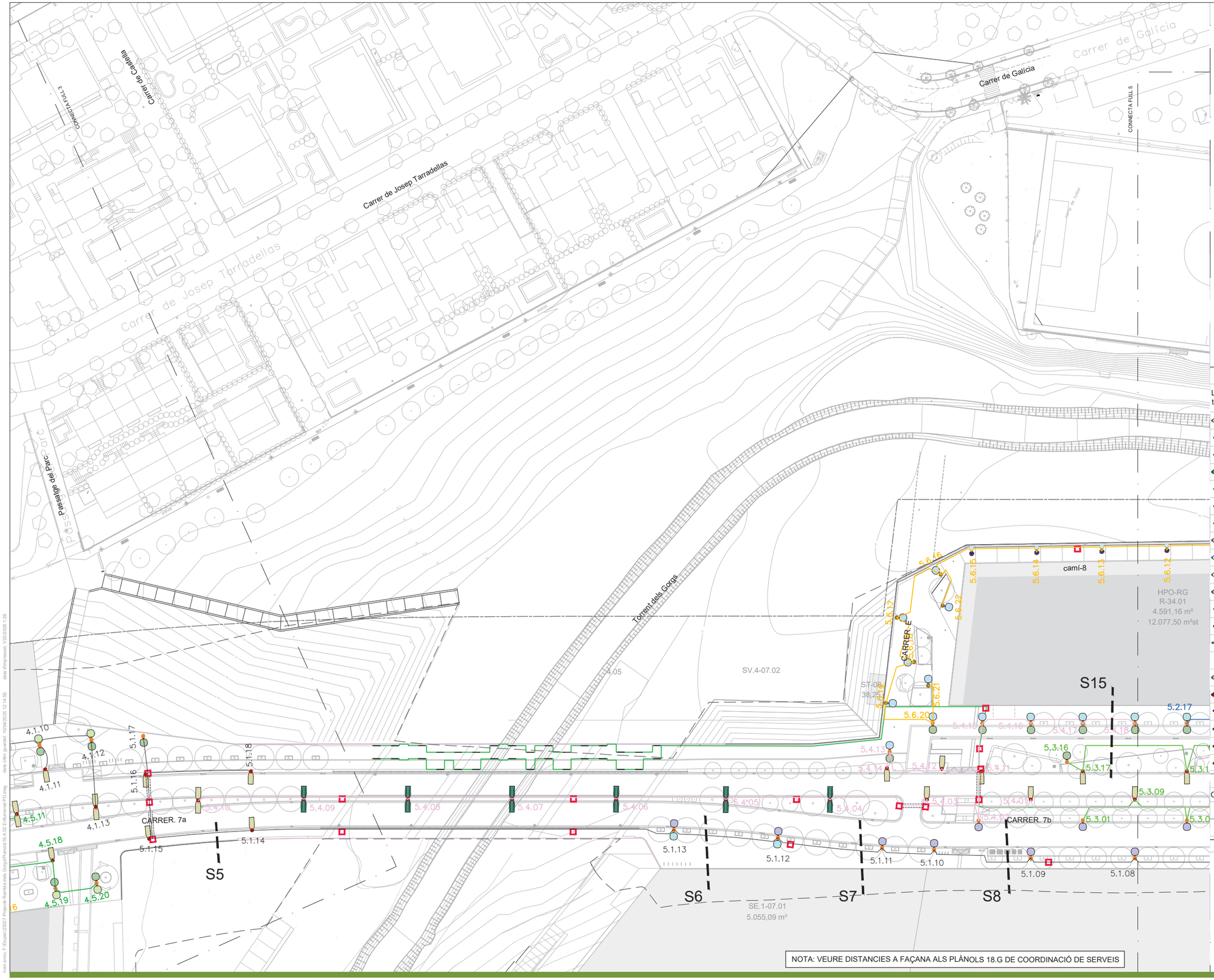

LLEGENDA

- LÍMIT ÀMBIT
- LÍMIT PDU
- AA NÚMERO QUADRE
- BB NÚMERO LÍNIA
- CC NÚMERO LLUMINÀRIA

LLUMENERES

Lluminaria tipus		Nom llumenera	Làmpada	Potència conexió
	1	VEKA S Roadway o equivalent	1x C.LED 4000LM - 3000K	30.5 W
	2	Model Century Ambiental o equivalent	1x C.LED 3000LM - 3000K	23.3 W
	3	Model Century Ambiental o equivalent	1x C.LED 2000LM - 3000K	12.6 W
	4	VEKA S Roadway o equivalent	1x C.LED 10000LM - 3000K	73.3 W
	5	Model Century Ambiental o equivalent	1x C.LED 2000LM - 3000K	16.3 W
	6	Model Century Ambiental o equivalent	1x C.LED 6000LM - 3000K	44.7 W
	7	Model Century Ambiental o equivalent	1x C.LED 6000LM - 3000K	39.7 W
	8	VEKA S Roadway o equivalent	1x C.LED 5000LM - 3000K	37.9 W
	9	VEKA S Roadway o equivalent	1x C.LED 3000LM - 3000K	20.9 W
	10	VEKA N Roadway o equivalent	1x C.LED 4000LM - 3000K	30.5 W
	11	VEKA S Roadway o equivalent	1x C.LED 7000LM - 3000K	44.7 W
	12	Model Century Ambiental o equivalent	1x C.LED 5000LM - 3000K	34 W
	13	Model Century Ambiental o equivalent	1x C.LED 5000LM - 3000K	44.7 W
	14	Llum superficie BAZZ AIR de Lamp o equivalent	1x C.LED 596LM - 3000K	13.2 W
	15	SPIN S o equivalent	1x C.LED 1288LM - 2700K	11.2 W
	16	VEKA M Roadway o equivalent	1x C.LED 18353LM - 3000K	161.5 W
	17	VEKA S Roadway o equivalent	1x C.LED 3204LM - 3000K	56.1 W
	18	Tira LED IP67 de Llúria o equivalent	1x C.LED 410LM/m - 3000K	4.8 W/m
	19	VEKA S Roadway o equivalent	11000LM - 3000K	88,1 W/m
	20	VEKA S Roadway o equivalent	1x C.LED 12000LM - 3000K	103 W/m
	21	VEKA S Roadway o equivalent	1x C.LED 13000LM - 3000K	97.2 W/m

COLUMNES

Columna tipus	Alçada	Columna tipus	Alçada
	4 m		6 m
	4.5 m		9 m

VARIS

- QUADRE DE COMANDAMENT I MANIOBRA CITI-15E 8 S D'ARELSA O EQUIVALENT
- NOVA XARXA ENLLUMENAT SOTERRADA AMB CANALITZACIÓ (CABLE 0.6/1KV RVFV)
- ARQUETA 60x60cm
- ARQUETA 40x40cm
- CREUAMENT SOTA CALÇADA

NOTA: VEURE DISTANCIES A FAÇANA ALS PLÀNOLS 18.G DE COORDINACIÓ DE SERVEIS

PARC DE L'ALBA
CERDANYOLA DEL VALLÈS
BARCELONA / CATALUNYA

CONSORCI URBANÍSTIC DEL CENTRE DIRECCIONAL DE CERDANYOLA DEL VALLÈS

Ajuntament de Cerdanyola del Vallès

INCASÒL Institut Català del Sòl

Autors del Projecte:
Dopec Enginyeria i Arquitectura
NORBERT TORRES I PUGÈS
MARIA CAELLES LACASTA

PROJECTS Enginyeria & Arquitectura
JAUME FLETA ABADAL

Projecte:
PROJECTE D'URBANITZACIÓ E1: PASSEIG DELS GORGS AL PARC DE L'ALBA DE CERDANYOLA DEL VALLÈS.

VIST I PLAU:
EL CAP DE SERVEI DE TERRITORI DE L'AJUNTAMENT DE CERDANYOLA DEL VALLÈS

VIST I PLAU:
EL CAP DE LA UNITAT DE PLANEJAMENT DE L'INSTITUT CATALÀ DEL SÒL

Emplaçament:
CERDANYOLA DEL VALLÈS

Títol del Plànol:
XARXA D'ENLLUMENAT
PLANTA DETALL

Escala:
DIN A1 1/500
DIN A3 1/1000
0 m

Data:
Gener 2026

Nombre Plànol
16.A.2

Nom. de fitxer:
16.A.2.DWG

FULL 4 DE 8

nom.arxiu: F:\Dopec\23027 Projecte Rambla dels Gorgs\Plans\16.A.02 Enllumenat P.D.dwg data últim guardat: 10/04/2026 12:14:56 data d'impressió: 1/20/2026 1:29

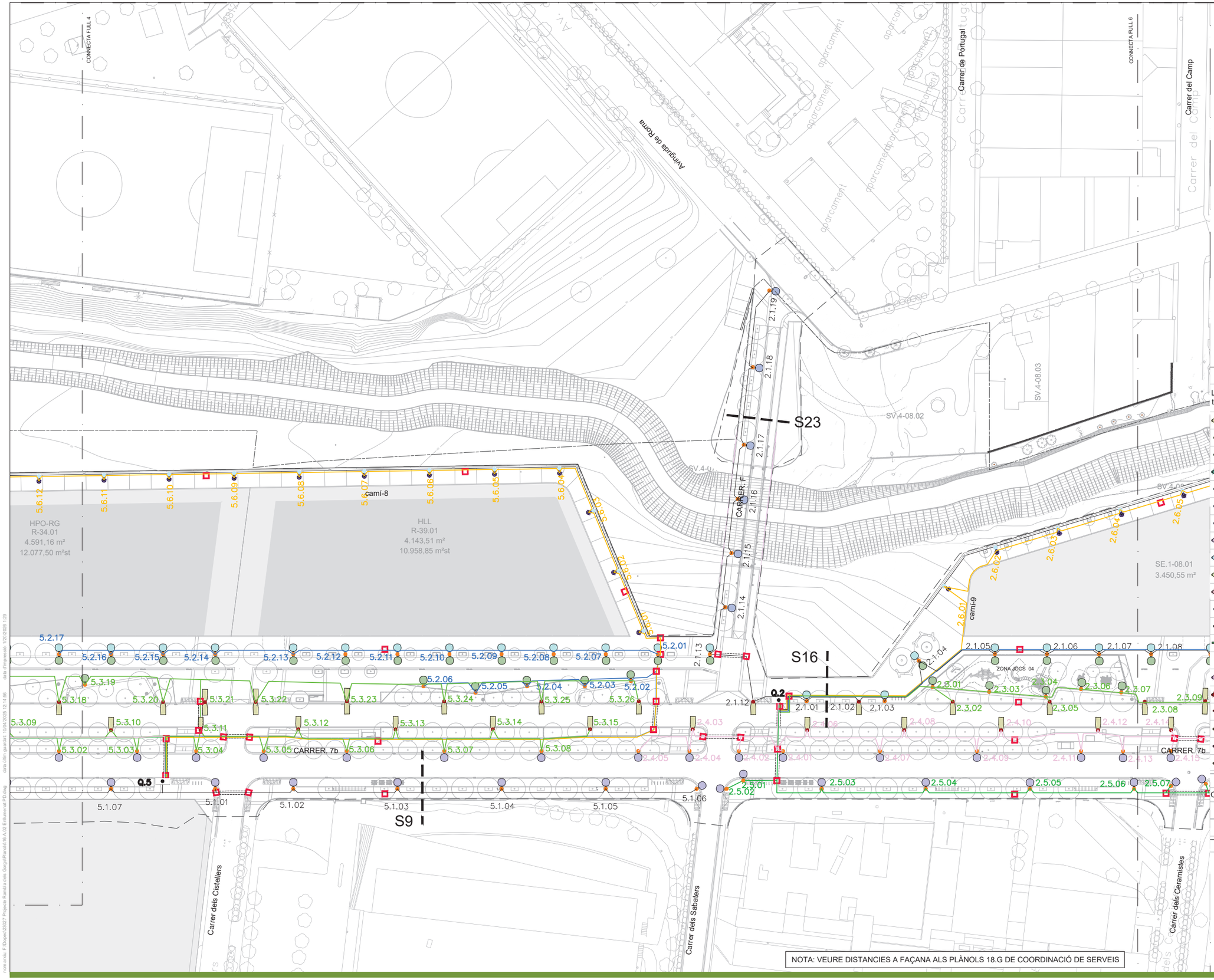



LLEGENDA

- LÍMIT ÀMBIT
- LÍMIT PDU
- AA NÚMERO QUADRE
- BB NÚMERO LÍNIA
- CC NÚMERO LLUMINÀRIA

LLUMENERES

Lluminaria tipus		Nom llumenera	Làmpada	Potència conexió
	1	VEKA S Roadway o equivalent	1x C.LED 4000LM - 3000K	30.5 W
	2	Model Century Ambiental o equivalent	1x C.LED 3000LM - 3000K	23.3 W
	3	Model Century Ambiental o equivalent	1x C.LED 2000LM - 3000K	12.6 W
	4	VEKA S Roadway o equivalent	1x C.LED 10000LM - 3000K	73.3 W
	5	Model Century Ambiental o equivalent	1x C.LED 2000LM - 3000K	16.3 W
	6	Model Century Ambiental o equivalent	1x C.LED 6000LM - 3000K	44.7 W
	7	Model Century Ambiental o equivalent	1x C.LED 6000LM - 3000K	39.7 W
	8	VEKA S Roadway o equivalent	1x C.LED 5000LM - 3000K	37.9 W
	9	VEKA S Roadway o equivalent	1x C.LED 3000LM - 3000K	20.9 W
	10	VEKA N Roadway o equivalent	1x C.LED 4000LM - 3000K	30.5 W
	11	VEKA S Roadway o equivalent	1x C.LED 7000LM - 3000K	44.7 W
	12	Model Century Ambiental o equivalent	1x C.LED 5000LM - 3000K	34 W
	13	Model Century Ambiental o equivalent	1x C.LED 5000LM - 3000K	44.7 W
	14	Llum superficie BAZZ AIR de Lamp o equivalent	1x C.LED 596LM - 3000K	13.2 W
	15	SPIN S o equivalent	1x C.LED 1288LM - 2700K	11.2 W
	16	VEKA M Roadway o equivalent	1x C.LED 18353LM - 3000K	161.5 W
	17	VEKA S Roadway o equivalent	1x C.LED 3204LM - 3000K	56.1 W
	18	Tira LED IP67 de Llúria o equivalent	1x C.LED 410LM/m - 3000K	4.8 W/m
	19	VEKA S Roadway o equivalent	11000LM - 3000K	88,1 W/m
	20	VEKA S Roadway o equivalent	1x C.LED 12000LM - 3000K	103 W/m
	21	VEKA S Roadway o equivalent	1x C.LED 13000LM - 3000K	97.2 W/m

COLUMNES

Columna tipus	Alçada	Columna tipus	Alçada
	4 m		6 m
	4.5 m		9 m

VARIS

- QUADRE DE COMANDAMENT I MANIOBRA CITI-15E 8 S D'ARELSA O EQUIVALENT
- NOVA XARXA ENLLUMENAT SOTERRADA AMB CANALITZACIÓ (CABLE 0.6/1KV RVFV)
- ARQUETA 60x60cm
- ARQUETA 40x40cm
- CREUAMENT SOTA CALÇADA

NOTA: VEURE DISTANCIES A FAÇANA ALS PLÀNOLS 18.G DE COORDINACIÓ DE SERVEIS

PARC DE L'ALBA
CERDANYOLA DEL VALLÈS
BARCELONA / CATALUNYA

CONSORCI URBANÍSTIC DEL CENTRE DIRECCIONAL DE CERDANYOLA DEL VALLÈS

Ajuntament de Cerdanyola del Vallès

INCASÒL Institut Català del Sòl

Autors del Projecte:

Dopec Enginyeria i Arquitectura
NORBERT TORRES I PUGÈS
MARIA CAELLES LACASTA

PROJECTS Evolution & Management
JAUME FLETA ABADAL

Projecte:
PROJECTE D'URBANITZACIÓ E1: PASSEIG DELS GORGS AL PARC DE L'ALBA DE CERDANYOLA DEL VALLÈS.

VIST I PLAU:
EL CAP DE SERVEI DE TERRITORI DE L'AJUNTAMENT DE CERDANYOLA DEL VALLÈS

VIST I PLAU:
EL CAP DE LA UNITAT DE PLANEJAMENT DE L'INSTITUT CATALÀ DEL SÒL

Emplaçament:
CERDANYOLA DEL VALLÈS

Títol del Plànol:
XARXA D'ENLLUMENAT
PLANTA DETALL

Escala:
DIN A1 1/500
DIN A3 1/1000
0 m

Data:
Gener 2026

Nombre Plànol
16.A.2

Nom. de fitxer:
16.A.2.DWG

FULL 5 DE 8

nom.arxiu: F:\Dopec\23027 Projecte Rambla dels Gorgs\Plans\16.A.02 Enllumenat PD.dwg data últim guardat: 10/04/2025 12:14:56 data d'impressió: 1/20/2026 1:29



LLEGENDA

- LÍMIT ÀMBIT
- LÍMIT PDU
- AA NÚMERO QUADRE
- BB NÚMERO LÍNIA
- CC NÚMERO LLUMINÀRIA

LLUMENERES

Lluminaria tipus		Nom llumenera	Làmpada	Potència conexió
	1	VEKA S Roadway o equivalent	1x C.LED 4000LM - 3000K	30.5 W
	2	Model Century Ambiental o equivalent	1x C.LED 3000LM - 3000K	23.3 W
	3	Model Century Ambiental o equivalent	1x C.LED 2000LM - 3000K	12.6 W
	4	VEKA S Roadway o equivalent	1x C.LED 10000LM - 3000K	73.3 W
	5	Model Century Ambiental o equivalent	1x C.LED 2000LM - 3000K	16.3 W
	6	Model Century Ambiental o equivalent	1x C.LED 6000LM - 3000K	44.7 W
	7	Model Century Ambiental o equivalent	1x C.LED 6000LM - 3000K	39.7 W
	8	VEKA S Roadway o equivalent	1x C.LED 5000LM - 3000K	37.9 W
	9	VEKA S Roadway o equivalent	1x C.LED 3000LM - 3000K	20.9 W
	10	VEKA N Roadway o equivalent	1x C.LED 4000LM - 3000K	30.5 W
	11	VEKA S Roadway o equivalent	1x C.LED 7000LM - 3000K	44.7 W
	12	Model Century Ambiental o equivalent	1x C.LED 5000LM - 3000K	34 W
	13	Model Century Ambiental o equivalent	1x C.LED 5000LM - 3000K	44.7 W
	14	Llum superficie BAZZ AIR de Lamp o equivalent	1x C.LED 596LM - 3000K	13.2 W
	15	SPIN S o equivalent	1x C.LED 1288LM - 2700K	11.2 W
	16	VEKA M Roadway o equivalent	1x C.LED 18353LM - 3000K	161.5 W
	17	VEKA S Roadway o equivalent	1x C.LED 3204LM - 3000K	56.1 W
	18	Tira LED IP67 de Llúria o equivalent	1x C.LED 410LM/m - 3000K	4.8 W/m
	19	VEKA S Roadway o equivalent	11000LM - 3000K	88,1 W/m
	20	VEKA S Roadway o equivalent	1x C.LED 12000LM - 3000K	103 W/m
	21	VEKA S Roadway o equivalent	1x C.LED 13000LM - 3000K	97.2 W/m

COLUMNES

Columna tipus	Alçada	Columna tipus	Alçada
	4 m		6 m
	4.5 m		9 m

VARIS

- QUADRE DE COMANDAMENT I MANIOBRA CITI-15E 8 S D'ARELSA O EQUIVALENT
- NOVA XARXA ENLLUMENAT SOTERRADA AMB CANALITZACIÓ (CABLE 0.6/1KV RVFV)
- ARQUETA 60x60cm
- ARQUETA 40x40cm
- CREUAMENT SOTA CALÇADA

NOTA: VEURE DISTANCIES A FAÇANA ALS PLÀNOLS 18.G DE COORDINACIÓ DE SERVEIS

PARC DE L'ALBA
CERDANYOLA DEL VALLÈS
BARCELONA / CATALUNYA

CONSORCI URBANÍSTIC DEL CENTRE DIRECCIONAL DE CERDANYOLA DEL VALLÈS

Ajuntament de Cerdanyola del Vallès

INCASÒL Institut Català del Sòl

Autors del Projecte:
Dopec Projecte i Arquitectura
NORBERT TORRES I PUGÈS
MARIA CAELLES LACASTA

PROJECTS Enginyeria del Territori
JAUME FLETA ABADAL

Projecte:
PROJECTE D'URBANITZACIÓ E1: PASSEIG DELS GORGS AL PARC DE L'ALBA DE CERDANYOLA DEL VALLÈS.
VST I PLAU: EL CAP DE SERVEI DE TERRITORI DE L'AJUNTAMENT DE CERDANYOLA DEL VALLÈS
VST I PLAU: EL CAP DE LA UNITAT DE PLANEJAMENT DE L'INSTITUT CATALÀ DEL SÒL

Emplaçament:
CERDANYOLA DEL VALLÈS

Títol del Plànol:
XARXA D'ENLLUMENAT
PLANTA DETALL

Escala:
DIN A1 1/500
DIN A3 1/1000
0 m

Data:
Gener 2026

Nombre Plànol
16.A.2

Nom. de fitxer:
16.A.2.DWG

FULL 6 DE 8

nom arxiu: F:\Dopec\23027 Projecte Rambla dels Gorgs\Planols\16.A.02 Enllumenat PD.dwg
data últim guardat: 10/04/2025 12:14:56
data d'impressió: 1/20/2026 1:29



LLEGENDA

- LÍMIT ÀMBIT
- LÍMIT PDU
- AA NÚMERO QUADRE
- BB NÚMERO LÍNIA
- CC NÚMERO LLUMINÀRIA

LLUMENERES

Lluminaria tipus		Nom llumenera	Làmpada	Potència conexió
	1	VEKA S Roadway o equivalent	1x C.LED 4000LM - 3000K	30.5 W
	2	Model Century Ambiental o equivalent	1x C.LED 3000LM - 3000K	23.3 W
	3	Model Century Ambiental o equivalent	1x C.LED 2000LM - 3000K	12.6 W
	4	VEKA S Roadway o equivalent	1x C.LED 10000LM - 3000K	73.3 W
	5	Model Century Ambiental o equivalent	1x C.LED 2000LM - 3000K	16.3 W
	6	Model Century Ambiental o equivalent	1x C.LED 6000LM - 3000K	44.7 W
	7	Model Century Ambiental o equivalent	1x C.LED 6000LM - 3000K	39.7 W
	8	VEKA S Roadway o equivalent	1x C.LED 5000LM - 3000K	37.9 W
	9	VEKA S Roadway o equivalent	1x C.LED 3000LM - 3000K	20.9 W
	10	VEKA N Roadway o equivalent	1x C.LED 4000LM - 3000K	30.5 W
	11	VEKA S Roadway o equivalent	1x C.LED 7000LM - 3000K	44.7 W
	12	Model Century Ambiental o equivalent	1x C.LED 5000LM - 3000K	34 W
	13	Model Century Ambiental o equivalent	1x C.LED 5000LM - 3000K	44.7 W
	14	Llum superficie BAZZ AIR de Lamp o equivalent	1x C.LED 596LM - 3000K	13.2 W
	15	SPIN S o equivalent	1x C.LED 1288LM - 2700K	11.2 W
	16	VEKA M Roadway o equivalent	1x C.LED 18353LM - 3000K	161.5 W
	17	VEKA S Roadway o equivalent	1x C.LED 3204LM - 3000K	56.1 W
	18	Tira LED IP67 de Llúria o equivalent	1x C.LED 410LM/m - 3000K	4.8 W/m
	19	VEKA S Roadway o equivalent	11000LM - 3000K	88,1 W/m
	20	VEKA S Roadway o equivalent	1x C.LED 12000LM - 3000K	103 W/m
	21	VEKA S Roadway o equivalent	1x C.LED 13000LM - 3000K	97.2 W/m

COLUMNES

Columna tipus	Alçada	Columna tipus	Alçada
	4 m		6 m
	4.5 m		9 m

VARIS

- QUADRE DE COMANDAMENT I MANIOBRA CITI-15E 8 S D'ARELSA O EQUIVALENT
- NOVA XARXA ENLLUMENAT SOTERRADA AMB CANALITZACIÓ (CABLE 0.6/1KV RVFV)
- ARQUETA 60x60cm
- ARQUETA 40x40cm
- CREUAMENT SOTA CALÇADA

NOTA: VEURE DISTANCIES A FAÇANA ALS PLÀNOLS 18.G DE COORDINACIÓ DE SERVEIS

PARC DE L'ALBA
CERDANYOLA DEL VALLÈS
BARCELONA / CATALUNYA

CONSORCI URBANÍSTIC DEL CENTRE DIRECCIONAL DE CERDANYOLA DEL VALLÈS

Ajuntament de Cerdanyola del Vallès

INCASÒL Institut Català del Sòl

Autors del Projecte:
Dopec Enginyeria i Arquitectura
NORBERT TORRES I PUGÈS
MARIA CAELLES LACASTA

PROJECTS Enginyeria & Urbanisme
JAUME FLETA ABADAL

Projecte:
PROJECTE D'URBANITZACIÓ E1: PASSEIG DELS GORGS AL PARC DE L'ALBA DE CERDANYOLA DEL VALLÈS.
VIST I PLAU:
EL CAP DE SERVEI DE TERRITORI DE L'AJUNTAMENT DE CERDANYOLA DEL VALLÈS
VIST I PLAU:
EL CAP DE LA UNITAT DE PLANEJAMENT DE L'INSTITUT CATALÀ DEL SÒL

Emplaçament:
CERDANYOLA DEL VALLÈS

Títol del Plànol:
XARXA D'ENLLUMENAT
PLANTA DETALL

Escala:
DIN A1 1/500
DIN A3 1/1000
0 m

Data:
Gener 2026

Nombre Plànol
16.A.2

Nom. de fitxer:
16.A.2.DWG

FULL 7 DE 8

nom arxiu: F:\Dopec\23027 Projecte Rambla dels Gorgs\Planols\18.A.02 Enllumenat PD.dwg data últim guardat: 10/04/2025 12:14:56 data d'impressió: 12/02/2026 1:29

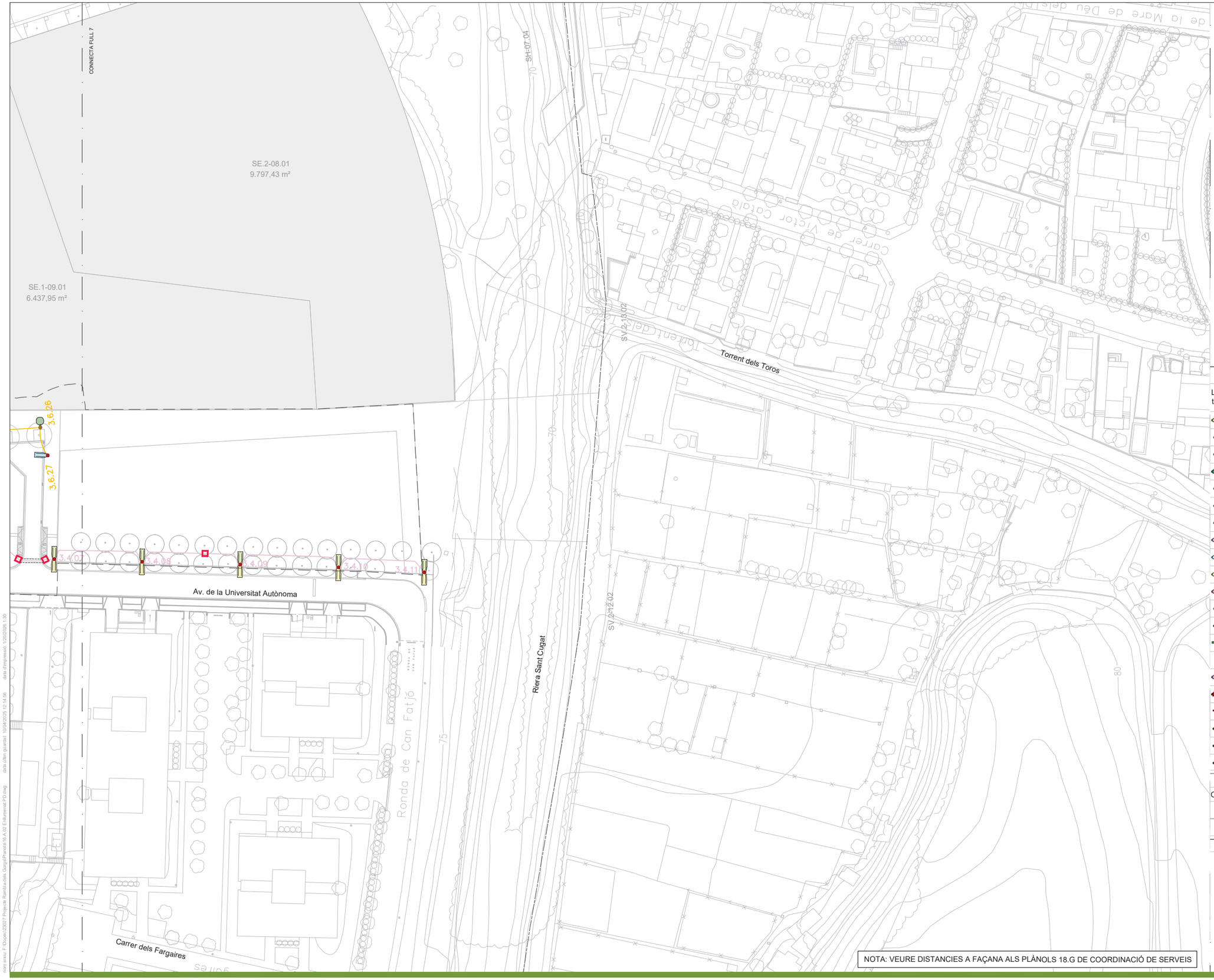



LLEGENDA

- LÍMIT ÀMBIT
- LÍMIT PDU
- AA NÚMERO QUADRE
- BB NÚMERO LÍNIA
- CC NÚMERO LLUMINÀRIA

LLUMENERES

Lluminaria tipus		Nom llumenera	Làmpada	Potència conexió
	1	VEKA S Roadway o equivalent	1x C.LED 4000LM - 3000K	30.5 W
	2	Model Century Ambiental o equivalent	1x C.LED 3000LM - 3000K	23.3 W
	3	Model Century Ambiental o equivalent	1x C.LED 2000LM - 3000K	12.6 W
	4	VEKA S Roadway o equivalent	1x C.LED 10000LM - 3000K	73.3 W
	5	Model Century Ambiental o equivalent	1x C.LED 2000LM - 3000K	16.3 W
	6	Model Century Ambiental o equivalent	1x C.LED 6000LM - 3000K	44.7 W
	7	Model Century Ambiental o equivalent	1x C.LED 6000LM - 3000K	39.7 W
	8	VEKA S Roadway o equivalent	1x C.LED 5000LM - 3000K	37.9 W
	9	VEKA S Roadway o equivalent	1x C.LED 3000LM - 3000K	20.9 W
	10	VEKA N Roadway o equivalent	1x C.LED 4000LM - 3000K	30.5 W
	11	VEKA S Roadway o equivalent	1x C.LED 7000LM - 3000K	44.7 W
	12	Model Century Ambiental o equivalent	1x C.LED 5000LM - 3000K	34 W
	13	Model Century Ambiental o equivalent	1x C.LED 5000LM - 3000K	44.7 W
	14	Llum superficie BAZZ AIR de Lamp o equivalent	1x C.LED 596LM - 3000K	13.2 W
	15	SPIN S o equivalent	1x C.LED 1288LM - 2700K	11.2 W
	16	VEKA M Roadway o equivalent	1x C.LED 18353LM - 3000K	161.5 W
	17	VEKA S Roadway o equivalent	1x C.LED 3204LM - 3000K	56.1 W
	18	Tira LED IP67 de Llúria o equivalent	1x C.LED 410LM/m - 3000K	4.8 W/m
	19	VEKA S Roadway o equivalent	11000LM - 3000K	88,1 W/m
	20	VEKA S Roadway o equivalent	1x C.LED 12000LM - 3000K	103 W/m
	21	VEKA S Roadway o equivalent	1x C.LED 13000LM - 3000K	97.2 W/m

COLUMNES

Columna tipus	Alçada	Columna tipus	Alçada
	4 m		6 m
	4.5 m		9 m

VARIS

- QUADRE DE COMANDAMENT I MANIOBRA CITI-15E 8 S D'ARELSA O EQUIVALENT
- NOVA XARXA ENLLUMENAT SOTERRADA AMB CANALITZACIÓ (CABLE 0.6/1KV RVFV)
- ARQUETA 60x60cm
- ARQUETA 40x40cm
- CREUAMENT SOTA CALÇADA

NOTA: VEURE DISTANCIES A FAÇANA ALS PLÀNOLS 18.G DE COORDINACIÓ DE SERVEIS

nom arxiu: F:\Dopec\23027 Projecte Rambla dels Gorgs\Planols\18.A.02 Enllumenat PD.dwg data últim guardat: 10/04/2025 12:14:56 data d'impressió: 1/20/2026 1:30

PARC DE L'ALBA
CERDANYOLA DEL VALLÈS
BARCELONA / CATALUNYA

CONSORCI URBANÍSTIC
DEL CENTRE DIRECCIONAL
DE CERDANYOLA DEL VALLÈS

Ajuntament de Cerdanyola del Vallès

INCASÒL Institut Català del Sòl

Autors del Projecte:
Dopec Enginyeria i Arquitectura
NORBERT TORRES I PUGÈS
MARIA CAELLES LACASTA

PROJECTS Enginyeria i Arquitectura
JAUME FLETA ABADAL

Projecte:
PROJECTE D'URBANITZACIÓ E1: PASSEIG DELS GORGS AL PARC DE L'ALBA DE CERDANYOLA DEL VALLÈS.

VST I PLAU:
EL CAP DE SERVEI DE TERRITORI DE L'AJUNTAMENT DE CERDANYOLA DEL VALLÈS

VST I PLAU:
EL CAP DE LA UNITAT DE PLANEJAMENT DE L'INSTITUT CATALÀ DEL SÒL

Emplaçament:
CERDANYOLA DEL VALLÈS

Títol del Plànol:
XARXA D'ENLLUMENAT
PLANTA DETALL

Escala:
DIN A1 1/500
DIN A3 1/1000
0 m

Data:
Gener 2026

Nombre Plànol
16.A.2

Nom. de fitxer:
16.A.2.DWG

FULL 8 DE 8

SECCIÓ CANALITZACIÓ EN VORERA
2Ø125mm.

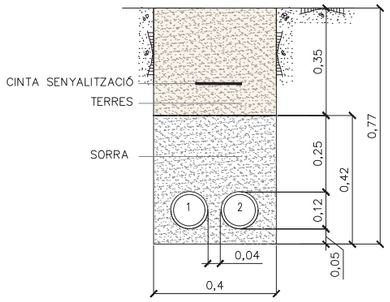

SECCIÓ CANALITZACIÓ EN CALÇADA
4Ø125mm.

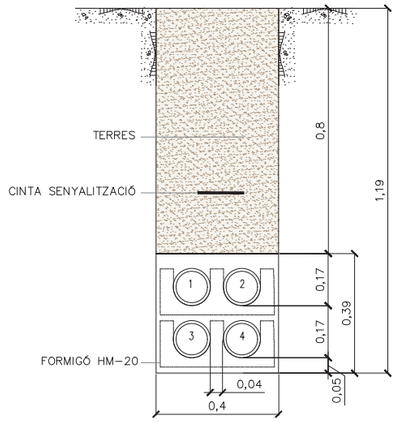

ARQUETA
60x60x80cm

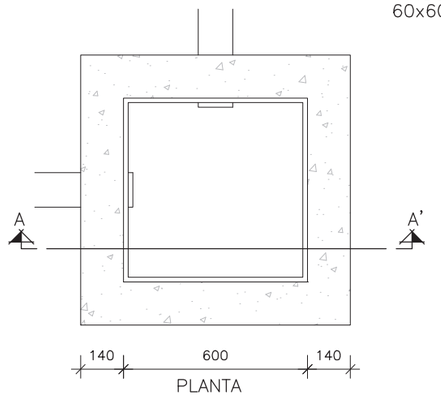

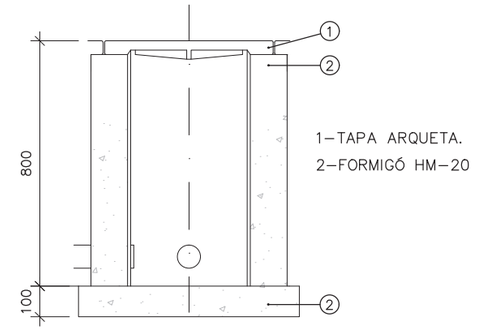

SECCIÓ A–A'

TAPA DE FOSA DÚCTIL DE 600x600mm
PER A UNA CÀRREGA DE TRENCAMENT DE 12.5T (B–125)
(COTES EN mm)

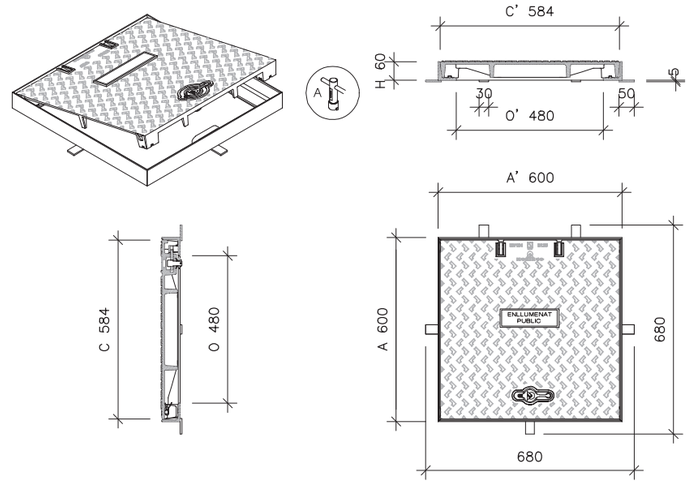

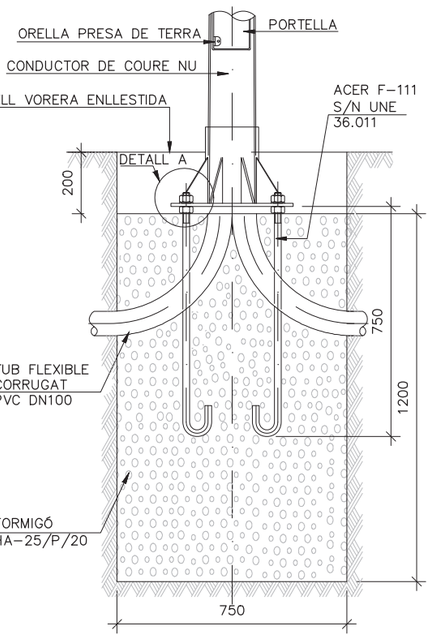

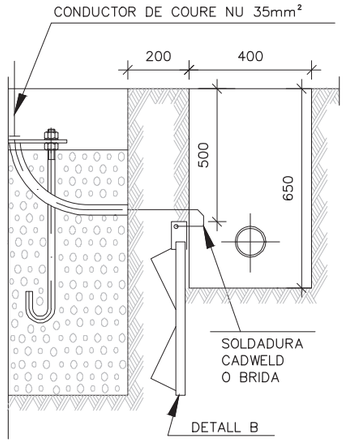

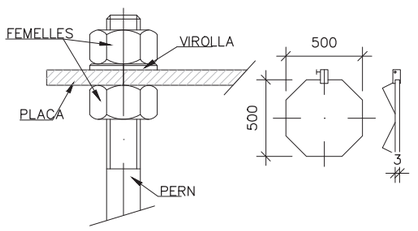

DETALL "A"

DETALL "B"
(COTES EN mm)

DETALL FONAMENTACIÓ COLUMNA H=10m
(COTES EN mm)

ALÇADA COLUMNA	4,00–5,00–6,00	7,00–8,00–9,00 m
EXCAVACIÓ	600x600x800	800X800X1000
DAU FONAMENTACIÓ	600x600x600	800X800X800
PERNS	4x16x500	4X22X700

ARQUETA
40x40x60cm

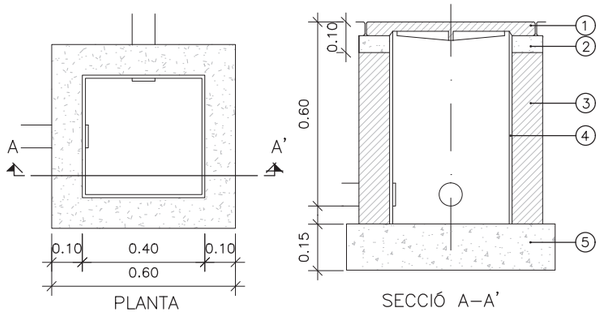

SECCIÓ A–A'

1–TAPA PERICÓ.
2–FORMIGÓ 175Kg/cm².
3–PARET DE TOTXO O FORMIGÓ PREFABRICAT MÍN.10cm HM–20
4–ENLUCIDO.
5–FORMIGÓ HM–150

TAPA DE FOSA DÚCTIL DE 400x400mm
E. DIN A1: 1/10
E. DIN A3: 1/20

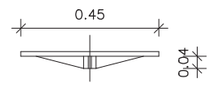

SECCIÓ B–B'

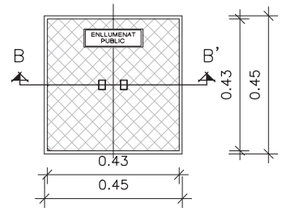

nom arxiu: F:\Dopec\23027 Projecte Rambla dels Gorgs\Parcel·la 16.B Enllumenat Details.dwg data últim guardat: 22/01/2026 7:13:31 data d'impressió: 10/2/2026 8:42

PARC DE L'ALBA
CERDANYOLA DEL VALLÈS
BARCELONA / CATALUNYA

CONSORCI URBANÍSTIC
DEL CENTRE DIRECCIONAL
DE CERDANYOLA DEL VALLÈS

Ajuntament de Cerdanyola del Vallès

INCASÒL Institut Català del Sòl

Autors del Projecte:
Dopec Enginyeria i Arquitectura
NORBERT TORRES I PUGÈS
MARIA CAELLES LACASTA

PROJECTS
JAUME FLETA ABADAL

Projecte:
PROJECTE D'URBANITZACIÓ E1: PASSEIG DELS GORGS AL PARC DE L'ALBA DE CERDANYOLA DEL VALLÈS.

VIST I PLAU:
EL CAP DE SERVEI DE TERRITORI DE L'AJUNTAMENT DE CERDANYOLA DEL VALLÈS

VIST I PLAU:
EL CAP DE LA UNITAT DE PLANEJAMENT DE L'INSTITUT CATALÀ DEL SÒL

Emplaçament:
CERDANYOLA DEL VALLÈS

Títol del Plànol:
XARXA D'ENLLUMENAT
DETALLS
PEU DE LLUM CALÇADA

Escala:
DIN A1 S/E
DIN A3 S/E

Data:
Gener 2026

Nombre Plànol
16.B

Nom. de fitxer:
16.B.DWG

FULL 1 DE 8

COLUMNA TRONCOCÒNICA DE CONICITAT DEL 12 ‰
CONSTRUIDES SEGONS NORMA UNE-EN 40:5
PORTA DE REGISTRE RASANT.

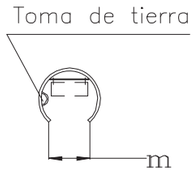

REGISTRE

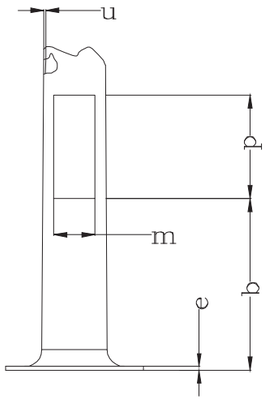

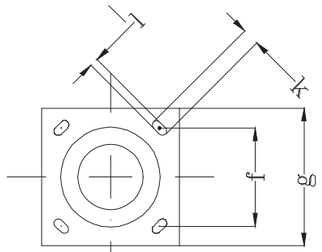

PLACA BASE

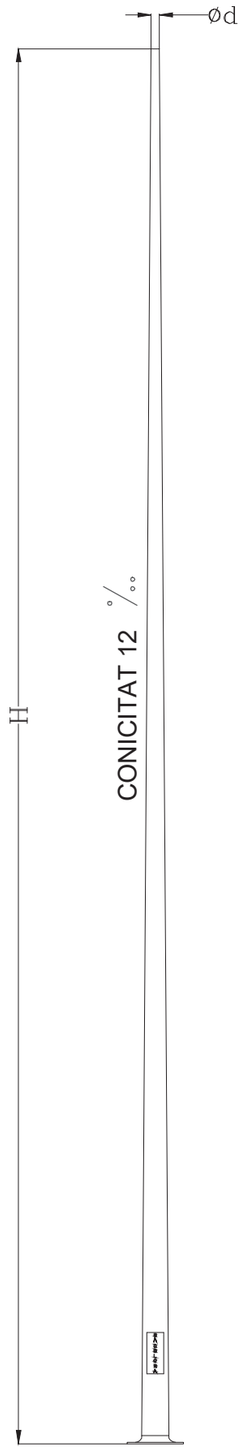



DADES CONSTRUCTIVES

MODEL	H m	d mm	b mm	p mm	m mm	u mm	e mm	g mm	f mm
Columna	9m	60	500	300	120	3	8	400	285

nom arxiu: F:\Dopec\23027 Projecte Rambla dels Gorgs\Plancol\16.B Enllumenat Detalls.dwg data últim guardat: 22/01/2026 7:13:31 data d'impressió: 12/2/2026 8:42

PARC DE L'ALBA
CERDANYOLA DEL VALLÈS
BARCELONA / CATALUNYA

CONSORCI URBANÍSTIC
DEL CENTRE DIRECCIONAL
DE CERDANYOLA DEL VALLÈS

Ajuntament de Cerdanyola del Vallès

INCASÒL Institut Català del Sòl

Autors del Projecte:
Dopec Enginyeria i Arquitectura
NORBERT TORRES I PUGÈS
MARIA CAELLES LACASTA

PROJECTS
JAUME FLETA ABADAL

Projecte:
PROJECTE D'URBANITZACIÓ E1: PASSEIG DELS GORGS AL PARC DE L'ALBA DE CERDANYOLA DEL VALLÈS.

VIST I PLAU:
EL CAP DE SERVEI DE TERRITORI DE L'AJUNTAMENT DE CERDANYOLA DEL VALLÈS

VIST I PLAU:
EL CAP DE LA UNITAT DE PLANEJAMENT DE L'INSTITUT CATALÀ DEL SÒL

Emplaçament:
CERDANYOLA DEL VALLÈS

Títol del Plànol:
XARXA D'ENLLUMENAT
DETALLS
PEU DE LLUM CALÇADA

Escala:
DIN A1 S/E
DIN A3 S/E
0 m

Data: Gener 2026

Nombre Plànol: 16.B

Nom. de fitxer: 16.B.DWG

FULL 2 DE 8

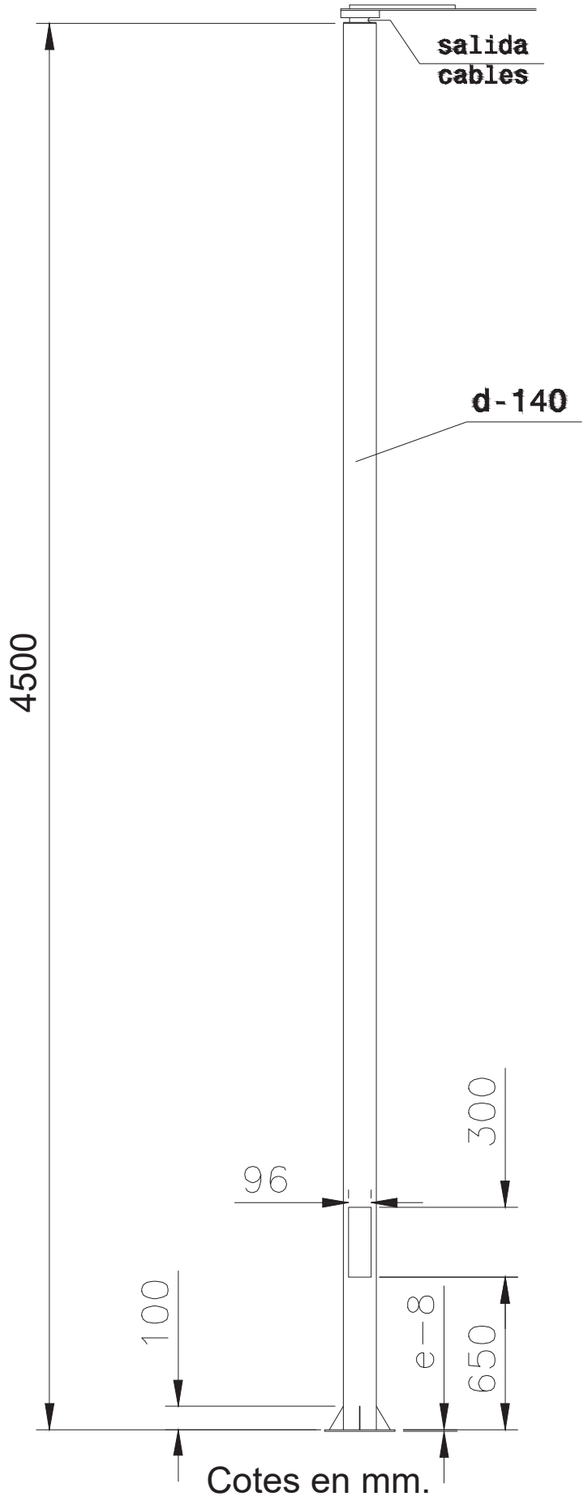

Cotes en mm.

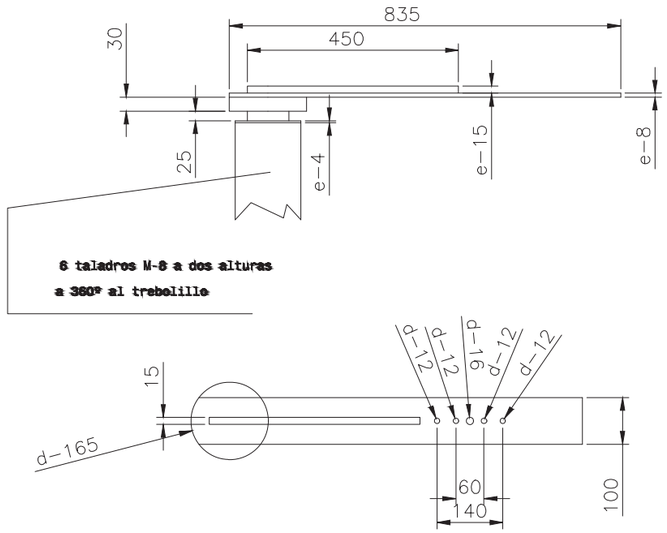

Cotes en mm.

nom arxiu: F:\Dopec\23027 Projecte Rambla dels Gorgs\Plano\s\16.B Enllumenat.Detalls.dwg data últim guardat: 22/01/2026 7:13:31 data d'impressió: 1/22/2026 8:42

PARC DE L'ALBA
CERDANYOLA DEL VALLÈS
BARCELONA / CATALUNYA

CONSORCI URBANÍSTIC
DEL CENTRE DIRECCIONAL
DE CERDANYOLA DEL VALLÈS

Ajuntament de Cerdanyola del Vallès

INCASÒL Institut Català del Sòl

Autors del Projecte:
Dopec
NORBERT TORRES I PUGÈS
MARIA CAELLES LACASTA

PROJECTS
JAUME FLETA ABADAL

Projecte:
PROJECTE D'URBANITZACIÓ E1: PASSEIG DELS GORGS AL PARC DE L'ALBA DE CERDANYOLA DEL VALLÈS.
VIST I PLAU: EL CAP DE SERVEI DE TERRITORI DE L'AJUNTAMENT DE CERDANYOLA DEL VALLÈS
VIST I PLAU: EL CAP DE LA UNITAT DE PLANEJAMENT DE L'INSTITUT CATALÀ DEL SÒL

Emplaçament:
CERDANYOLA DEL VALLÈS

Títol del Plànol:
XARXA D'ENLLUMENAT
DETALLS
PEU DE LLUM CALÇADA

Escala:
DIN A1 S/E
DIN A3 S/E
0 m

Data:
Gener 2026

Nombre Plànol
16.B

Nom. de fitxer:
16.B.DWG

FULL 3 DE 8

LLUMINÀRIA CENTURY SE2
DE CARANDINI O EQUIVALENT

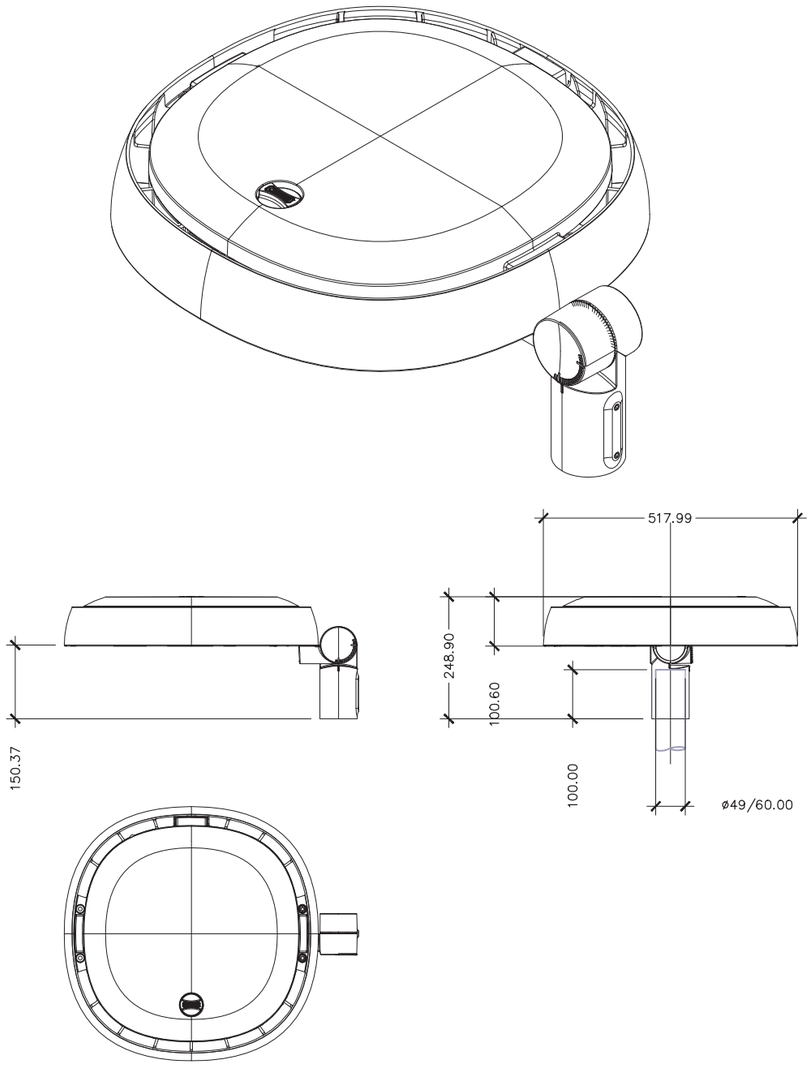

LLUMINÀRIA VEKA N SE2
DE CARANDINI O EQUIVALENT

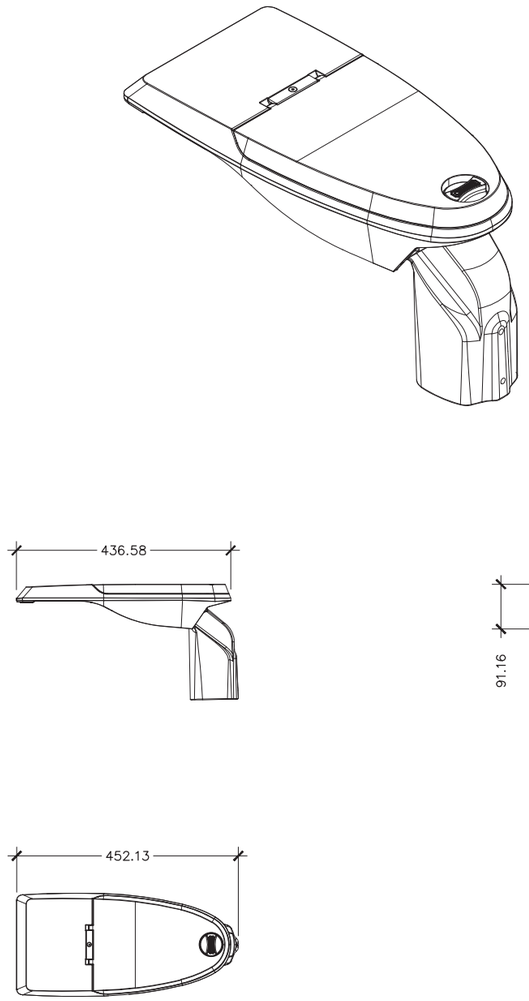

LLUMINÀRIA VEKA S SE2
DE CARANDINI O EQUIVALENT

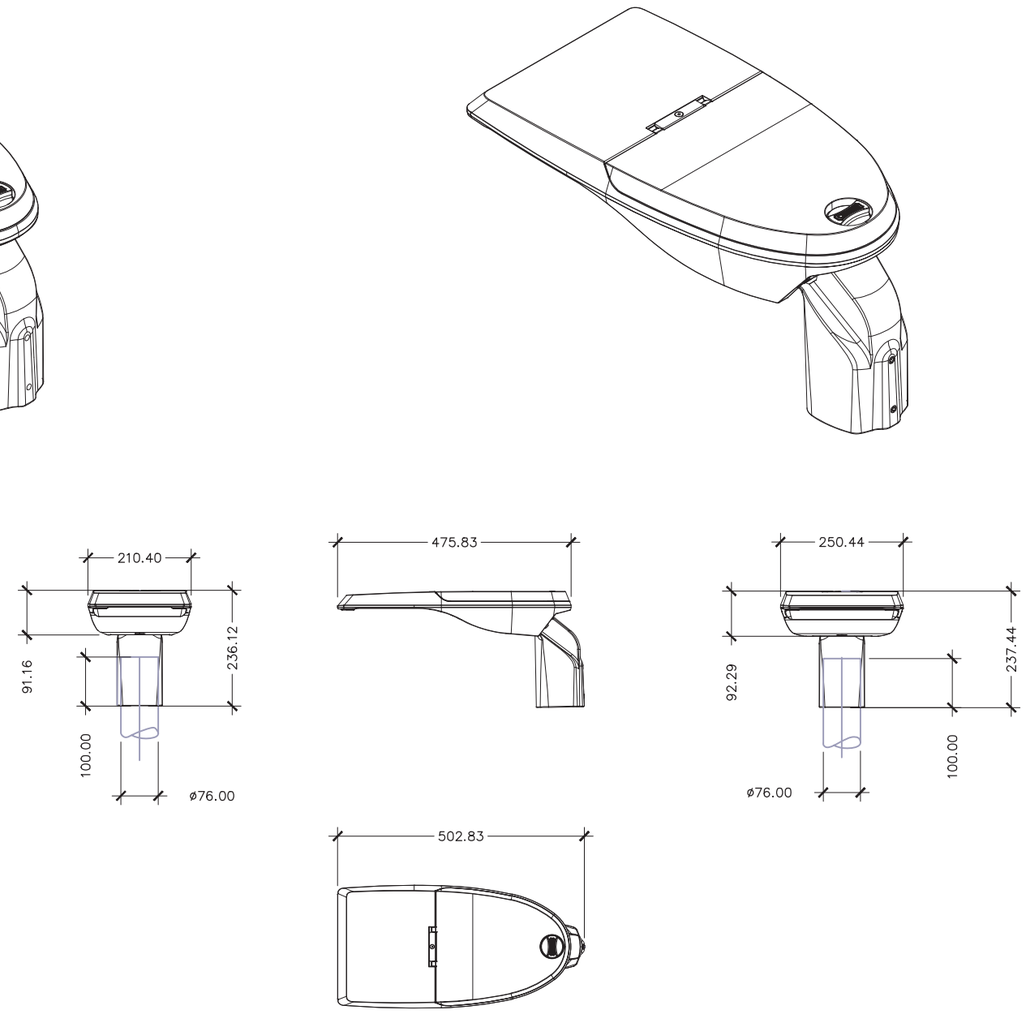

nom anxiu: F:\Dopec\23027 Projecte Rambla dels Gorgs\Planol\16.B Enllumenat.Detalls.dwg data últim guardat: 22/01/2026 7:13:31 data d'impressió: 1/22/2026 8:42

PARC DE L'ALBA
CERDANYOLA DEL VALLÈS
BARCELONA / CATALUNYA

CONSORCI URBANÍSTIC
DEL CENTRE DIRECCIONAL
DE CERDANYOLA DEL VALLÈS

Ajuntament de Cerdanyola del Vallès

INCASÒL Institut Català del Sòl

Autors del Projecte:
Dopec Enginyeria i Arquitectura
NORBERT TORRES I PUGÈS
MARIA CAELLES LACASTA

PROJECTS
JAUME FLETA ABADAL

Projecte:
PROJECTE D'URBANITZACIÓ E1: PASSEIG DELS GORGS AL PARC DE L'ALBA DE CERDANYOLA DEL VALLÈS.
VIST I PLAU: EL CAP DE SERVEI DE TERRITORI DE L'AJUNTAMENT DE CERDANYOLA DEL VALLÈS
VIST I PLAU: EL CAP DE LA UNITAT DE PLANEJAMENT DE L'INSTITUT CATALÀ DEL SÒL

Emplaçament:
CERDANYOLA DEL VALLÈS

Títol del Plànol:
XARXA D'ENLLUMENAT
DETALLS
PEU DE LLUM CALÇADA

Escala:
DIN A1 S/E
DIN A3 S/E
0 m

Data:
Gener 2026

Nombre Plànol
16.B

Nom. de fitxer:
16.B.DWG

FULL 4 DE 8

LLUMINÀRIA VEKA M SE2
DE CARANDINI O EQUIVALENT

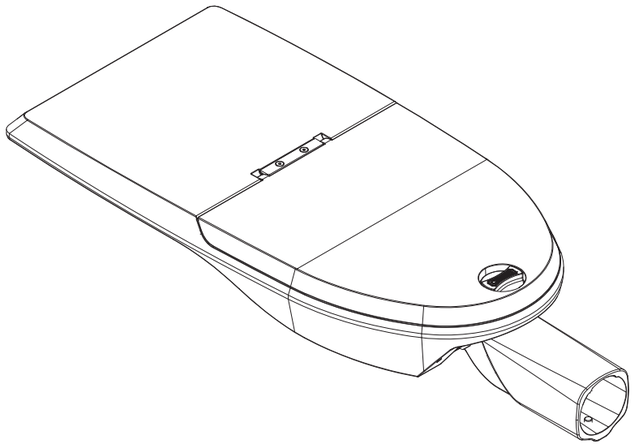

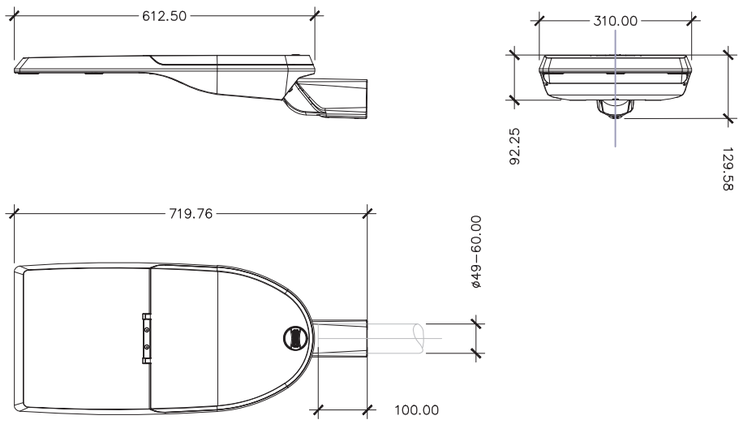

LLUMINÀRIA SPIN S Gen2
DE CARANDINI O EQUIVALENT

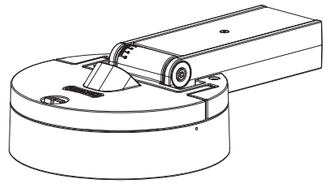

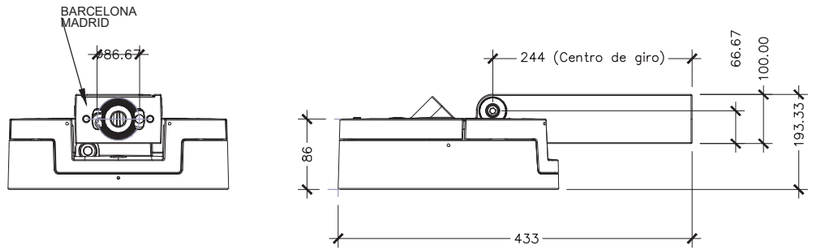

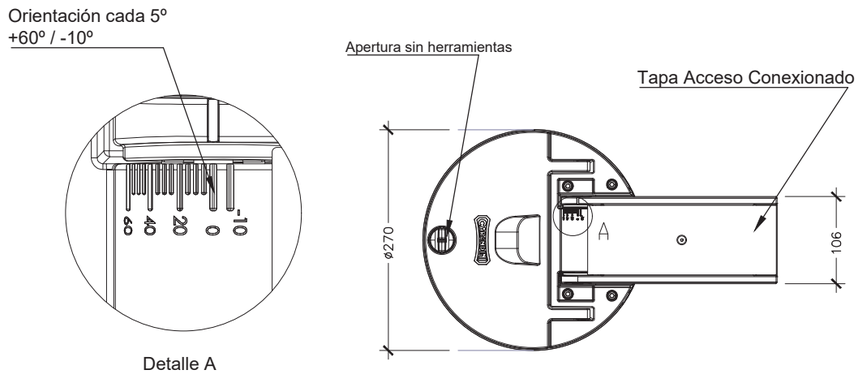

nom arxiu: F:\Dopec\23027 Projecte Rambla dels Gorgs\Planols\16.B Enllumenat\Detalls.dwg data últim guardat: 22/01/2026 7:13:31 data d'impressió: 10/2/2026 8:42

PARC DE L'ALBA
CERDANYOLA DEL VALLÈS
BARCELONA / CATALUNYA

CONSORCI URBANÍSTIC
DEL CENTRE DIRECCIONAL
DE CERDANYOLA DEL VALLÈS

Ajuntament de Cerdanyola del Vallès

INCASÒL Institut Català del Sòl

Autors del Projecte:
Dopec Enginyeria i Arquitectura
NORBERT TORRES I PUGÈS
MARIA CAELLES LACASTA

PROJECTS
JAUME FLETA ABADAL

Projecte:
PROJECTE D'URBANITZACIÓ E1: PASSEIG DELS GORGS AL PARC DE L'ALBA DE CERDANYOLA DEL VALLÈS.

VIST I PLAU:
EL CAP DE SERVEI DE TERRITORI DE L'AJUNTAMENT DE CERDANYOLA DEL VALLÈS

VIST I PLAU:
EL CAP DE LA UNITAT DE PLANEJAMENT DE L'INSTITUT CATALÀ DEL SÒL

Emplaçament:
CERDANYOLA DEL VALLÈS

Títol del Plànol:
XARXA D'ENLLUMENAT
DETALLS
PEU DE LLUM CALÇADA

Escala:
DIN A1 S/E
DIN A3 S/E
0 m

Data: Gener 2026

Nombre Plànol: 16.B

Nom. de fitxer: 16.B.DWG

FULL 5 DE 8

ARMARIO DE ACERO INOX. CITI-15E + SEC400 D'ARELSA O EQUIVALENT
ESQUEMA TOPOGRÁFICO

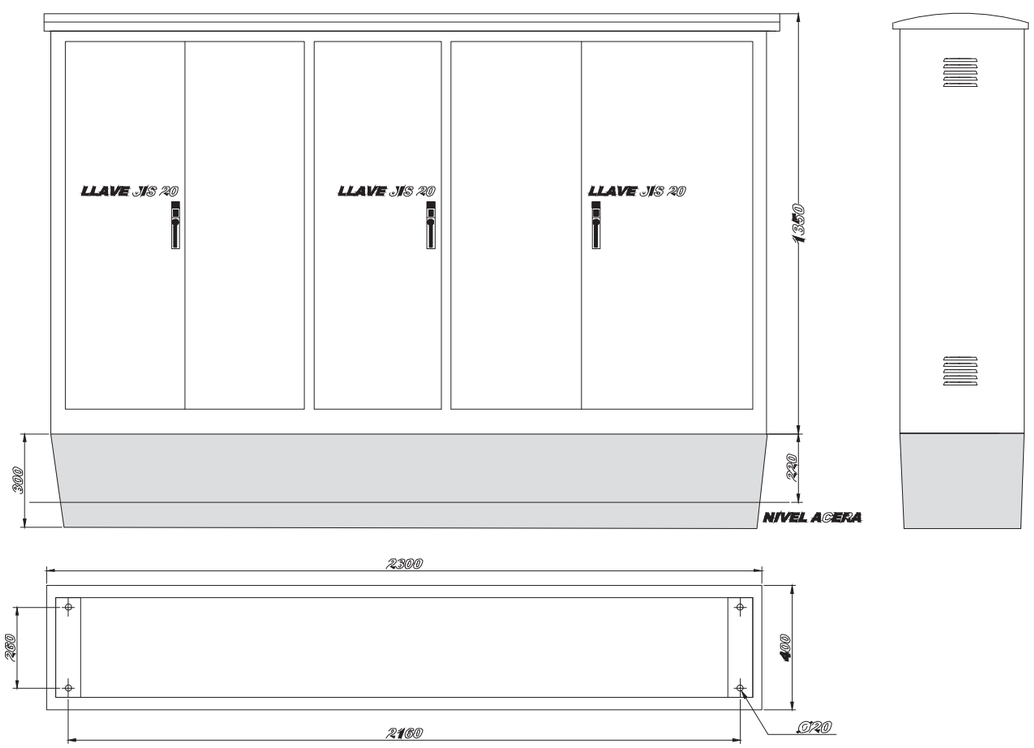

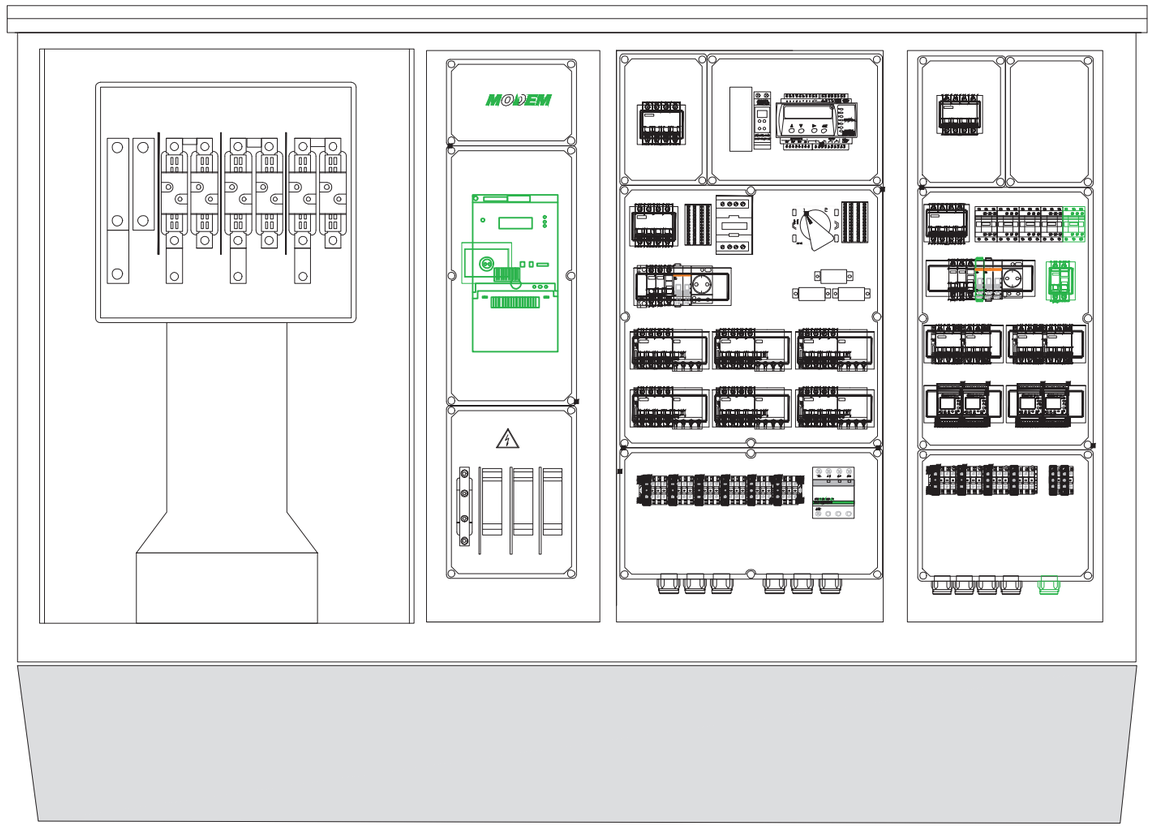

nom arxiu: F:\Dopec\23027 Projecte Rambla dels Gorgs\Planol\16.B En\lumenat Detalls.dwg data últim guardat: 22/01/2026 7:13:31 data d'impressió: 10/2/2026 8:42

PARC DE L'ALBA
CERDANYOLA DEL VALLÈS
BARCELONA / CATALUNYA

CONSORCI URBANÍSTIC
DEL CENTRE DIRECCIONAL
DE CERDANYOLA DEL VALLÈS

Ajuntament de Cerdanyola del Vallès

INCASÒL Institut Català del Sòl

Autors del Projecte:
Dopec Enginyeria i Arquitectura
NORBERT TORRES I PUGÈS
MARIA CAELLES LACASTA

PROJECTS CONSULTORIA I GESTIÓ
JAUME FLETA ABADAL

Projecte:
PROJECTE D'URBANITZACIÓ E1: PASSEIG DELS GORGS AL PARC DE L'ALBA DE CERDANYOLA DEL VALLÈS.

VIST I PLAU:
EL CAP DE SERVEI DE TERRITORI DE L'AJUNTAMENT DE CERDANYOLA DEL VALLÈS

VIST I PLAU:
EL CAP DE LA UNITAT DE PLANEJAMENT DE L'INSTITUT CATALÀ DEL SÒL

Emplaçament:
CERDANYOLA DEL VALLÈS

Títol del Plànol:
XARXA D'ENLLUMENAT
DETALLS
QUADRE DE COMANDAMENT

Escala:
DIN A1 S/E
DIN A3 S/E
0 m

Data:
Gener 2026

Nombre Plànol
16.B

Nom. de fitxer:
16.B.DWG

FULL 6 DE 8

ARMARIO DE ACERO INOX. CITI-15E + SEC400
ESQUEMA DE POTENCIA D'ARELSA O EQUIVALENT

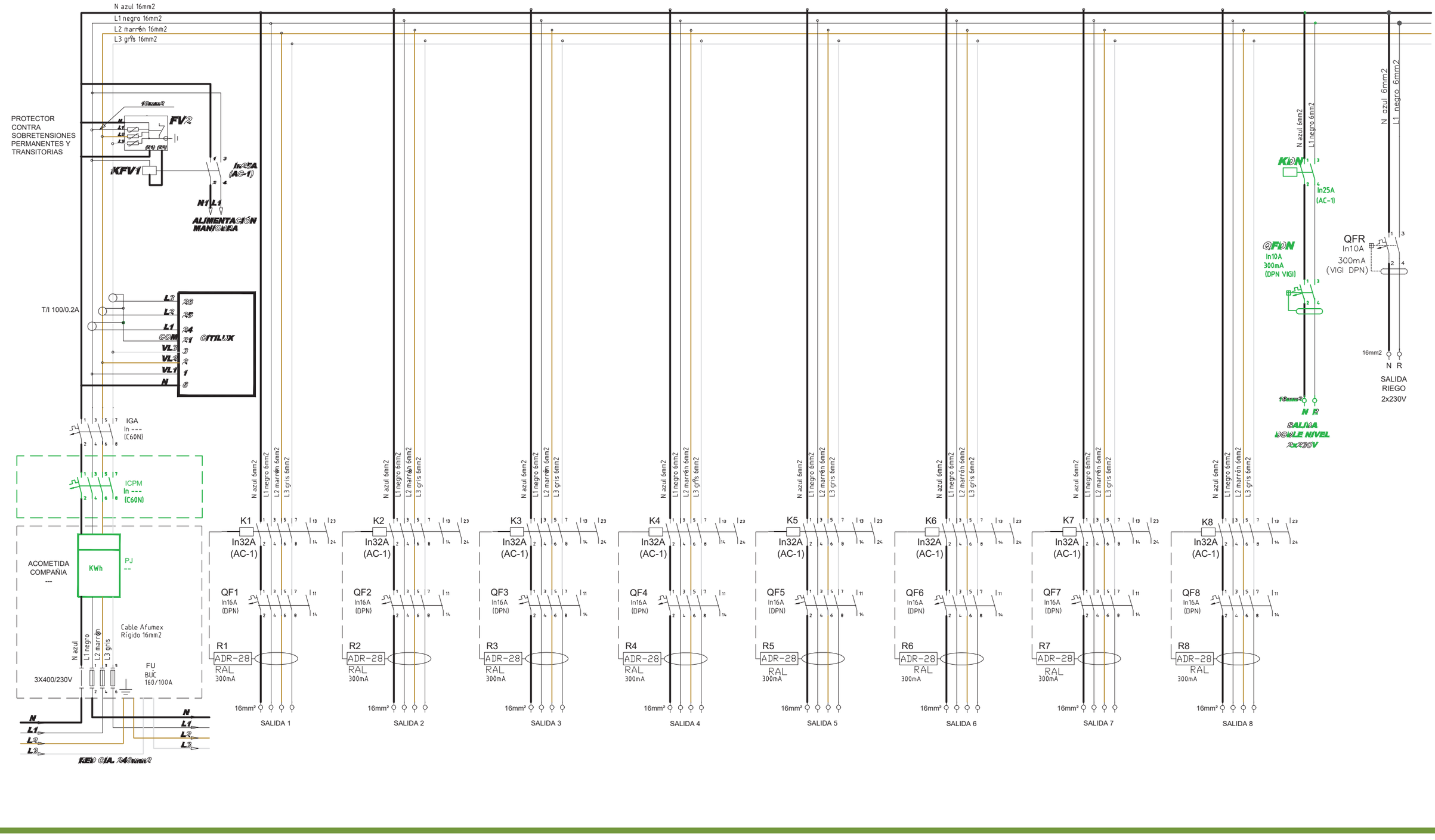

nom arxiu: F:\Dopec\23027 Projecte Rambla dels Gorgs\Planols\16.B Enllumenat Detalls.dwg data últim guardat: 22/01/2026 7:13:51 data d'impressió: 1/22/2026 8:42

PARC DE L'ALBA
CERDANYOLA DEL VALLÈS
BARCELONA / CATALUNYA

CONSORCI URBANÍSTIC DEL CENTRE DIRECCIONAL DE CERDANYOLA DEL VALLÈS

Ajuntament de Cerdanyola del Vallès

INCASÒL Institut Català del Sòl

Autors del Projecte:
Dopec Enginyeria i Arquitectura
NORBERT TORRES I PUGÈS
MARIA CAELLES LACASTA
PROJECTS
JAUME FLETA ABADAL

Projecte:
PROJECTE D'URBANITZACIÓ E1: PASSEIG DELS GORGS AL PARC DE L'ALBA DE CERDANYOLA DEL VALLÈS.

VIST I PLAU:
EL CAP DE SERVEI DE TERRITORI DE L'AJUNTAMENT DE CERDANYOLA DEL VALLÈS

VIST I PLAU:
EL CAP DE LA UNITAT DE PLANEJAMENT DE L'INSTITUT CATALÀ DEL SÒL

Emplaçament:
CERDANYOLA DEL VALLÈS

Títol del Plànol:
XARXA D'ENLLUMENAT
DETALLS
QUADRE DE COMANDAMENT

Escala:
DIN A1 S/E
DIN A3 S/E
0 m

Data: Gener 2026

Nombre Plànol: 16.B

Nom. de fitxer: 16.B.DWG

FULL 7 DE 8

ARMARIO DE ACERO INOX. CITI-15E + SEC400
ESQUEMA DE MANDO D'ARELSA O EQUIVALENT

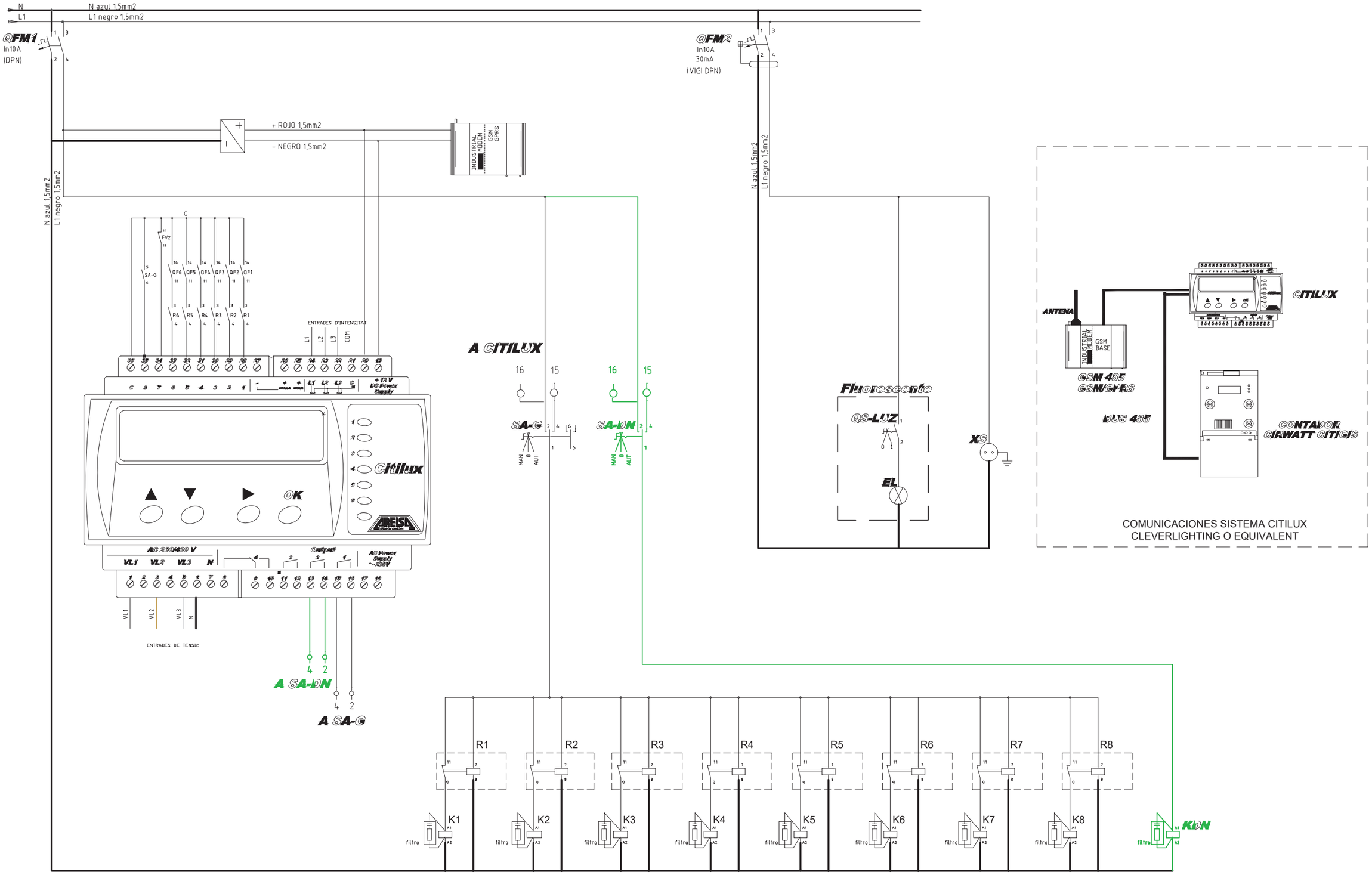

nom arxiu: F:\Dopec\23027 Projecte Rambla dels Gorgs\Planols\16.B Enllumenat Detalls.dwg data últim guardat: 22/01/2026 7:13:31 data d'impressió: 12/2/2026 8:42

PARC DE L'ALBA
CERDANYOLA DEL VALLÈS
BARCELONA / CATALUNYA

CONSORCI URBANÍSTIC
DEL CENTRE DIRECCIONAL
DE CERDANYOLA DEL VALLÈS

Ajuntament de Cerdanyola del Vallès

INCASÒL Institut Català del Sòl

Autors del Projecte:
Dopec Enginyeria i Arquitectura
NORBERT TORRES I PUGÈS
MARIA CAELLES LACASTA
PROJECTS Enginyeria i Arquitectura
JAUME FLETA ABADAL

Projecte:
PROJECTE D'URBANITZACIÓ E1: PASSEIG DELS GORGS AL PARC DE L'ALBA DE CERDANYOLA DEL VALLÈS.

VIST I PLAU:
EL CAP DE SERVEI DE TERRITORI DE L'AJUNTAMENT DE CERDANYOLA DEL VALLÈS

VIST I PLAU:
EL CAP DE LA UNITAT DE PLANEJAMENT DE L'INSTITUT CATALÀ DEL SÒL

Emplaçament:
CERDANYOLA DEL VALLÈS

Títol del Plànol:
XARXA D'ENLLUMENAT
DETALLS
QUADRE DE COMANDAMENT

Escala:
DIN A1 S/E
DIN A3 S/E
0 m

Data:
Gener 2026

Nombre Plànol
16.B

Nom. de fitxer:
16.B.DWG

FULL 8 DE 8

Quadre Enllumenat Q1

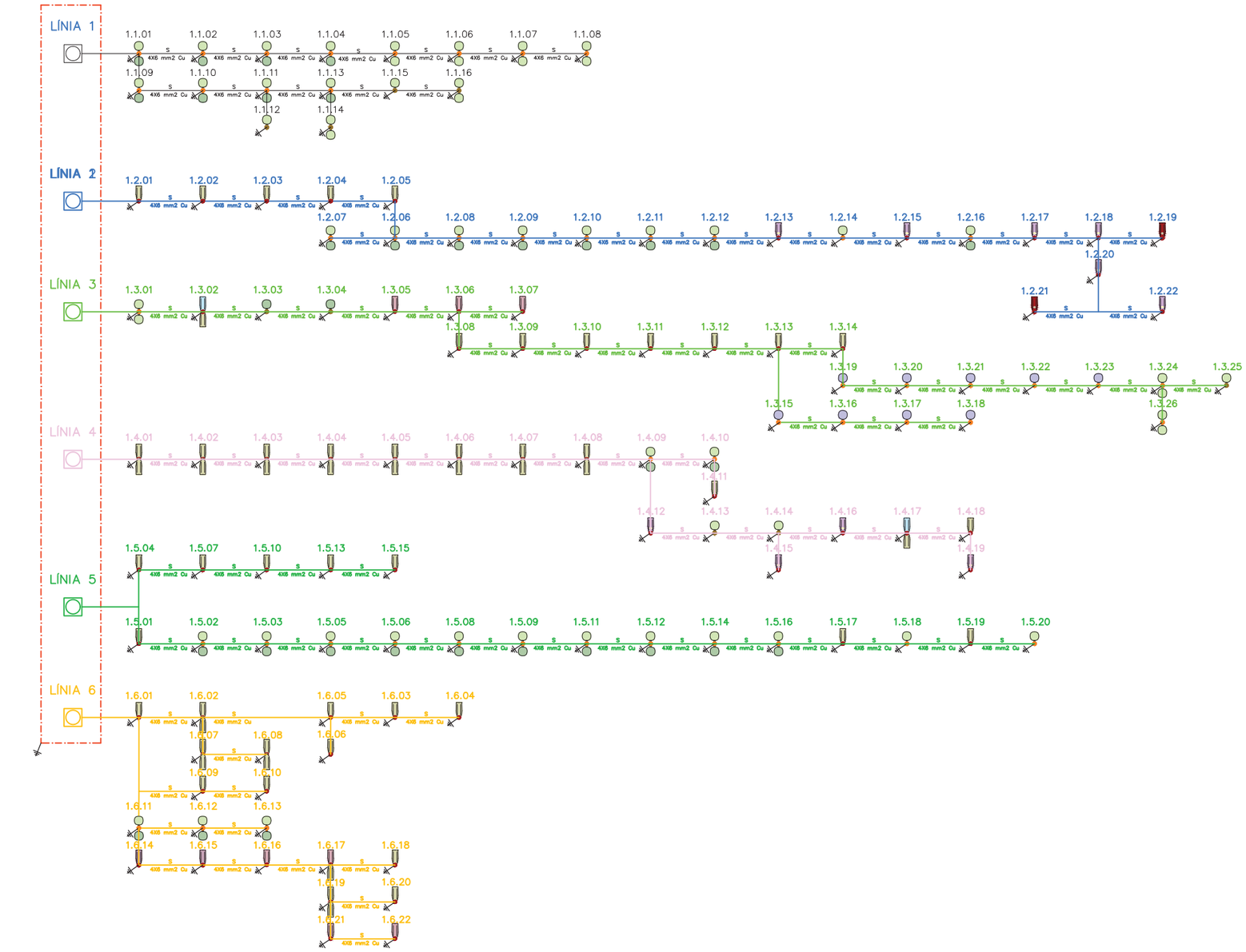

LLEGENDA

- LÍMIT ÀMBIT
- LÍMIT PDU
- AA NÚMERO QUADRE
- BB NÚMERO LÍNIA
- CC NÚMERO LLUMINÀRIA

LLUMENERES

Lluminaria tipus		Nom llumenera	Làmpada	Potència conexió
	1	VEKA S Roadway o equivalent	1x C.LED 4000LM - 3000K	30.5 W
	2	Model Century Ambiental o equivalent	1x C.LED 3000LM - 3000K	23.3 W
	3	Model Century Ambiental o equivalent	1x C.LED 2000LM - 3000K	12.6 W
	4	VEKA S Roadway o equivalent	1x C.LED 10000LM - 3000K	73.3 W
	5	Model Century Ambiental o equivalent	1x C.LED 2000LM - 3000K	16.3 W
	6	Model Century Ambiental o equivalent	1x C.LED 6000LM - 3000K	44.7 W
	7	Model Century Ambiental o equivalent	1x C.LED 6000LM - 3000K	39.7 W
	8	VEKA S Roadway o equivalent	1x C.LED 5000LM - 3000K	37.9 W
	9	VEKA S Roadway o equivalent	1x C.LED 3000LM - 3000K	20.9 W
	10	VEKA N Roadway o equivalent	1x C.LED 4000LM - 3000K	30.5 W
	11	VEKA S Roadway o equivalent	1x C.LED 7000LM - 3000K	44.7 W
	12	Model Century Ambiental o equivalent	1x C.LED 5000LM - 3000K	34 W
	13	Model Century Ambiental o equivalent	1x C.LED 5000LM - 3000K	44.7 W
	14	Llum superficie BAZZ AIR de Lamp o equivalent	1x C.LED 596LM - 3000K	13.2 W
	15	SPIN S o equivalent	1x C.LED 1288LM - 2700K	11.2 W
	16	VEKA M Roadway o equivalent	1x C.LED 18353LM - 3000K	161.5 W
	17	VEKA S Roadway o equivalent	1x C.LED 3204LM - 3000K	56.1 W
	18	Tira LED IP67 de Llúria o equivalent	1x C.LED 410LM/m - 3000K	4.8 W/m
	19	VEKA S Roadway o equivalent	11000LM - 3000K	88,1 W/m
	20	VEKA S Roadway o equivalent	1x C.LED 12000LM - 3000K	103 W/m
	21	VEKA S Roadway o equivalent	1x C.LED 13000LM - 3000K	97.2 W/m

COLUMNES

Columna tipus	Alçada	Columna tipus	Alçada
	4 m		6 m
	4.5 m		9 m

XXXXXX CODIFICACIÓ LLUMINÀRIA EXISTENT
A AÈRI
S SOTERRAT

NOTES:
-EL TIPUS DE CABLEJAT ELÈCTRIC SEGONS EL TIPUS D'INSTAL·LACIÓ ÉS EL SEGUENT:
-EN INSTAL·LACIÓ SOTERRADA: CABLE DE COURE DE 0.6/1KV DE TENSIÓ, DESIGNACIÓ RVFV TETRAPOLAR.

nom arxiu: F:\Dopec\23027 Projecte Rambla dels Gorgs\Planols\16.C Enllumenat Lúmes.dwg data últim guardat: 22/01/2026 7:15:34 data d'impressió: 1/22/2026 8:43

PARC DE L'ALBA
CERDANYOLA DEL VALLÈS
BARCELONA / CATALUNYA

CONSORCI URBANÍSTIC DEL CENTRE DIRECCIONAL DE CERDANYOLA DEL VALLÈS

Ajuntament de Cerdanyola del Vallès

INCASÒL Institut Català del Sòl

Autors del Projecte:
Dopec Enginyeria i Arquitectura
NORBERT TORRES I PUGÈS
MARIA CAELLES LACASTA

PROJECTS
JAUME FLETA ABADAL

Projecte:
PROJECTE D'URBANITZACIÓ E1: PASSEIG DELS GORGS AL PARC DE L'ALBA DE CERDANYOLA DEL VALLÈS.

VIST I PLAU:
EL CAP DE SERVEI DE TERRITORI DE L'AJUNTAMENT DE CERDANYOLA DEL VALLÈS

VIST I PLAU:
EL CAP DE LA UNITAT DE PLANEJAMENT DE L'INSTITUT CATALÀ DEL SÒL

Emplaçament:
CERDANYOLA DEL VALLÈS

Títol del Plànol:
XARXA D'ENLLUMENAT
DETALLS
LÍNIES

Escala:
DIN A1 S/E
DIN A3 S/E
0 m

Data: Gener 2026

Nombre Plànol: 16.C

Nom. de fitxer: 16.C.DWG

FULL 1 DE 5

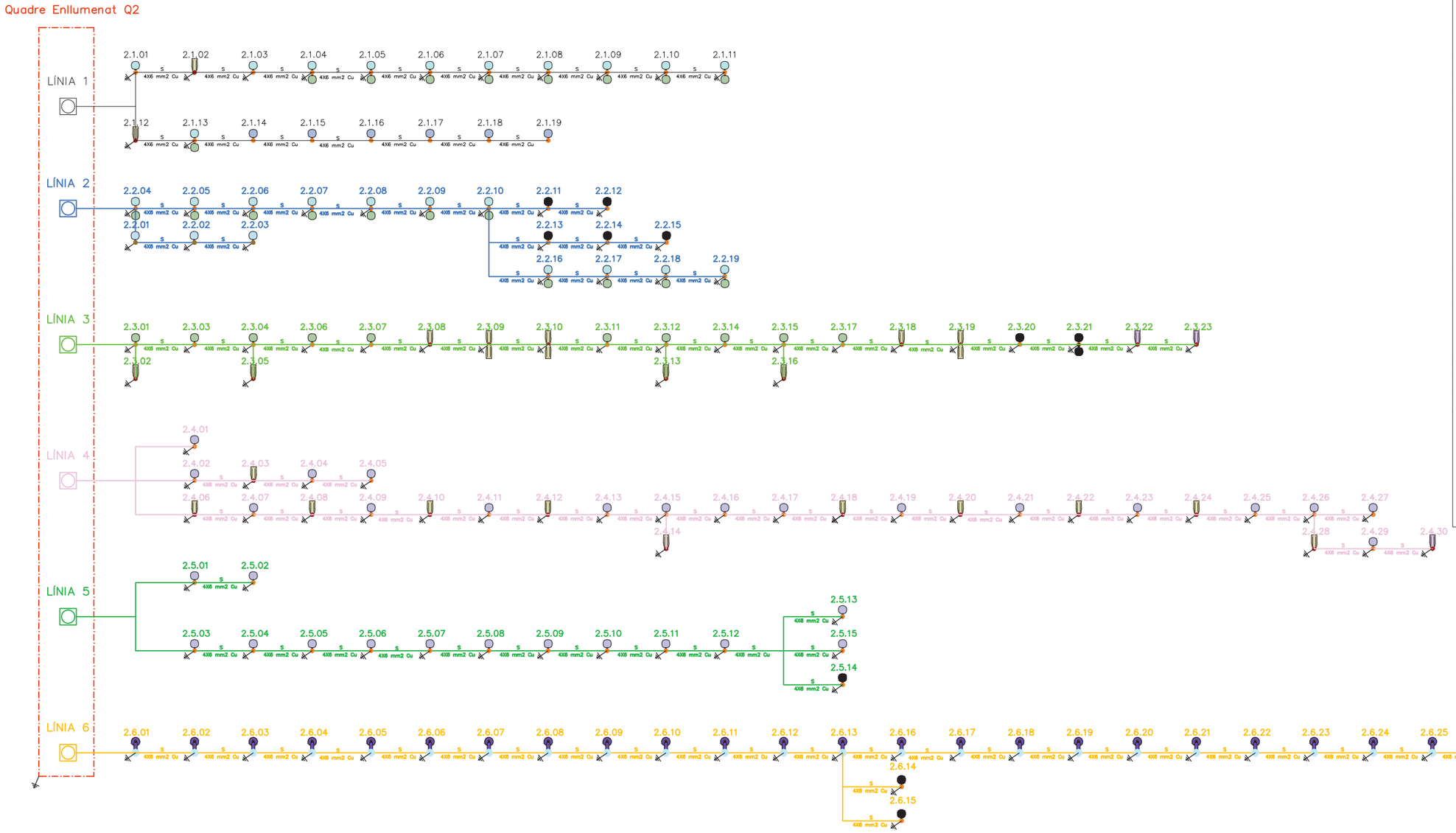

LLEGENDA

- LÍMIT ÀMBIT
- LÍMIT PDU
- AA NÚMERO QUADRE
- BB NÚMERO LÍNIA
- CC NÚMERO LLUMINÀRIA

LLUMENERES

Lluminaria tipus		Nom llumenera	Làmpada	Potència conexió
	1	VEKA S Roadway o equivalent	1x C.LED 4000LM - 3000K	30.5 W
	2	Model Century Ambiental o equivalent	1x C.LED 3000LM - 3000K	23.3 W
	3	Model Century Ambiental o equivalent	1x C.LED 2000LM - 3000K	12.6 W
	4	VEKA S Roadway o equivalent	1x C.LED 10000LM - 3000K	73.3 W
	5	Model Century Ambiental o equivalent	1x C.LED 2000LM - 3000K	16.3 W
	6	Model Century Ambiental o equivalent	1x C.LED 6000LM - 3000K	44.7 W
	7	Model Century Ambiental o equivalent	1x C.LED 6000LM - 3000K	39.7 W
	8	VEKA S Roadway o equivalent	1x C.LED 5000LM - 3000K	37.9 W
	9	VEKA S Roadway o equivalent	1x C.LED 3000LM - 3000K	20.9 W
	10	VEKA N Roadway o equivalent	1x C.LED 4000LM - 3000K	30.5 W
	11	VEKA S Roadway o equivalent	1x C.LED 7000LM - 3000K	44.7 W
	12	Model Century Ambiental o equivalent	1x C.LED 5000LM - 3000K	34 W
	13	Model Century Ambiental o equivalent	1x C.LED 5000LM - 3000K	44.7 W
	14	Llum superficie BAZZ AIR de Lamp o equivalent	1x C.LED 596LM - 3000K	13.2 W
	15	SPIN S o equivalent	1x C.LED 1288LM - 2700K	11.2 W
	16	VEKA M Roadway o equivalent	1x C.LED 18353LM - 3000K	161.5 W
	17	VEKA S Roadway o equivalent	1x C.LED 3204LM - 3000K	56.1 W
	18	Tira LED IP67 de Llúria o equivalent	1x C.LED 410LM/m - 3000K	4.8 W/m
	19	VEKA S Roadway o equivalent	11000LM - 3000K	88,1 W/m
	20	VEKA S Roadway o equivalent	1x C.LED 12000LM - 3000K	103 W/m
	21	VEKA S Roadway o equivalent	1x C.LED 13000LM - 3000K	97.2 W/m

COLUMNES

Columna tipus	Alçada	Columna tipus	Alçada
	4 m		6 m
	4.5 m		9 m

XXXXX CODIFICACIÓ LLUMINÀRIA EXISTENT
A AÉRI
S SOTERRAT

NOTES:
-EL TIPUS DE CABLEJAT ELÈCTRIC SEGONS EL TIPUS D'INSTAL·LACIÓ ÉS EL SEGUENT:
-EN INSTAL·LACIÓ SOTERRADA: CABLE DE COURE DE 0.6/1KV DE TENSIÓ, DESIGNADO RVFV TETRAPOLAR.

nom arxiu: F:\Dopec\23027 Projecte Rambla dels Gorgs\Plancol\16.C Enllumenat Línies.dwg data últim guardat: 22/01/2026 7:15:34 data d'impressió: 1/22/2026 8:43

PARC DE L'ALBA
CERDANYOLA DEL VALLÈS
BARCELONA / CATALUNYA

CONSORCI URBANÍSTIC DEL CENTRE DIRECCIONAL DE CERDANYOLA DEL VALLÈS

Ajuntament de Cerdanyola del Vallès

INCASÒL Institut Català del Sòl

Autors del Projecte:
NORBERT TORRES I PUGÈS
MARIA CAELLES LACASTA
JAUME FLETA ABADAL

Projecte:
PROJECTE D'URBANITZACIÓ E1: PASSEIG DELS GORGS AL PARC DE L'ALBA DE CERDANYOLA DEL VALLÈS.
VIST I PLAU: EL CAP DE SERVEI DE TERRITORI DE L'AJUNTAMENT DE CERDANYOLA DEL VALLÈS
VIST I PLAU: EL CAP DE LA UNITAT DE PLANEJAMENT DE L'INSTITUT CATALÀ DEL SÒL

Emplaçament:
CERDANYOLA DEL VALLÈS

Títol del Plànol:
XARXA D'ENLLUMENAT
DETALLS
LÍNIES

Escala:
DIN A1 S/E
DIN A3 S/E
0 m

Data: Gener 2026

Nombre Plànol: 16.C

Nom. de fitxer: 16.C.DWG

FULL 2 DE 5

Quadre Enllumenat Q3

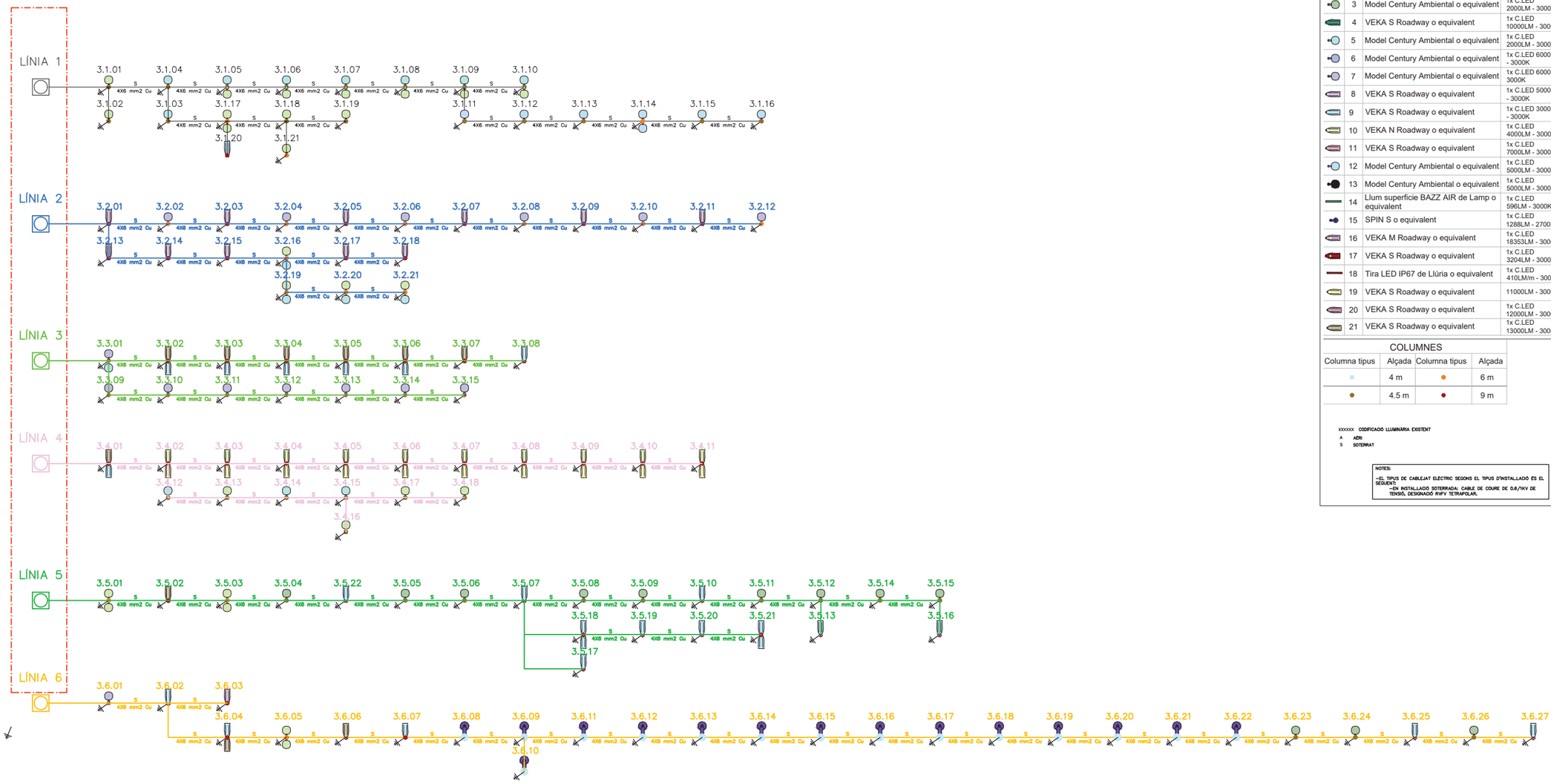

LLEGENDA

- – – – – LÍMIT ÀMBIT
- ——— LÍMIT PDU
- AA NÚMERO QUADRE
- BB NÚMERO LÍNIA
- CC NÚMERO LLUMINÀRIA

LLUMENERES

Lluminaria tipus		Nom llumenera	Làmpada	Potència conexió
	1	VEKA S Roadway o equivalent	1x C.LED 4000LM - 3000K	30.5 W
	2	Model Century Ambiental o equivalent	1x C.LED 3000LM - 3000K	23.3 W
	3	Model Century Ambiental o equivalent	1x C.LED 2000LM - 3000K	12.6 W
	4	VEKA S Roadway o equivalent	1x C.LED 10000LM - 3000K	73.3 W
	5	Model Century Ambiental o equivalent	1x C.LED 2000LM - 3000K	16.3 W
	6	Model Century Ambiental o equivalent	1x C.LED 6000LM - 3000K	44.7 W
	7	Model Century Ambiental o equivalent	1x C.LED 6000LM - 3000K	39.7 W
	8	VEKA S Roadway o equivalent	1x C.LED 5000LM - 3000K	37.9 W
	9	VEKA S Roadway o equivalent	1x C.LED 3000LM - 3000K	20.9 W
	10	VEKA N Roadway o equivalent	1x C.LED 4000LM - 3000K	30.5 W
	11	VEKA S Roadway o equivalent	1x C.LED 7000LM - 3000K	44.7 W
	12	Model Century Ambiental o equivalent	1x C.LED 5000LM - 3000K	34 W
	13	Model Century Ambiental o equivalent	1x C.LED 5000LM - 3000K	44.7 W
	14	Llum superficie BAZZ AIR de Lamp o equivalent	1x C.LED 596LM - 3000K	13.2 W
	15	SPIN S o equivalent	1x C.LED 1288LM - 2700K	11.2 W
	16	VEKA M Roadway o equivalent	1x C.LED 18353LM - 3000K	161.5 W
	17	VEKA S Roadway o equivalent	1x C.LED 3204LM - 3000K	56.1 W
	18	Tira LED IP67 de Llúria o equivalent	1x C.LED 410LM/m - 3000K	4.8 W/m
	19	VEKA S Roadway o equivalent	11000LM - 3000K	88,1 W/m
	20	VEKA S Roadway o equivalent	1x C.LED 12000LM - 3000K	103 W/m
	21	VEKA S Roadway o equivalent	1x C.LED 13000LM - 3000K	97.2 W/m

COLUMNES

Columna tipus	Alçada	Columna tipus	Alçada
	4 m		6 m
	4,5 m		9 m

XXXXX CODIFICACIÓ LLUMINÀRIA EXISTENT
A AÈRI
S SOTERRAT

NOTES:
-EL TIPUS DE CABLEJAT ELÈCTRIC SEGONS EL TIPUS D'INSTAL·LACIÓ ÉS EL SEGUENT:
-EN INSTAL·LACIÓ SOTERRADA: CABLE DE COURE DE 0,6/1kV DE TENSIÓ, DESIGNACIÓ RVFV TETRAPOLAR.

nom arxiu: F:\Dopec\23027 Projecte Rambla dels Gorgs\Plànols\16.C Enllumenat Línies.dwg data últim guardat: 2/01/2026 7:15:34 data d'impressió: 1/02/2026 8:43

PARC DE L'ALBA
CERDANYOLA DEL VALLÈS
BARCELONA / CATALUNYA

CONSORCI URBANÍSTIC DEL CENTRE DIRECCIONAL DE CERDANYOLA DEL VALLÈS

Ajuntament de Cerdanyola del Vallès

INCASÒL Institut Català del Sòl

Autors del Projecte:
Dopec Enginyeria i Arquitectura
NORBERT TORRES I PUGÈS
MARIA CAELLES LACASTA

PROJECTS & Consultoria Ambiental
JAUME FLETA ABADAL

Projecte:
PROJECTE D'URBANITZACIÓ E1: PASSEIG DELS GORGS AL PARC DE L'ALBA DE CERDANYOLA DEL VALLÈS.
VIST I PLAU:
EL CAP DE SERVEI DE TERRITORI DE L'AJUNTAMENT DE CERDANYOLA DEL VALLÈS
VIST I PLAU:
EL CAP DE LA UNITAT DE PLANEJAMENT DE L'INSTITUT CATALÀ DEL SÒL

Emplaçament:
CERDANYOLA DEL VALLÈS

Títol del Plànol:
XARXA D'ENLLUMENAT
DETALLS
LÍNIES

Escala:
DIN A1 S/E
DIN A3 S/E
0 m

Data: Gener 2026

Nombre Plànol: 16.C

Nom. de fitxer: 16.C.DWG

FULL 3 DE 5

Quadre Enllumenat Q4

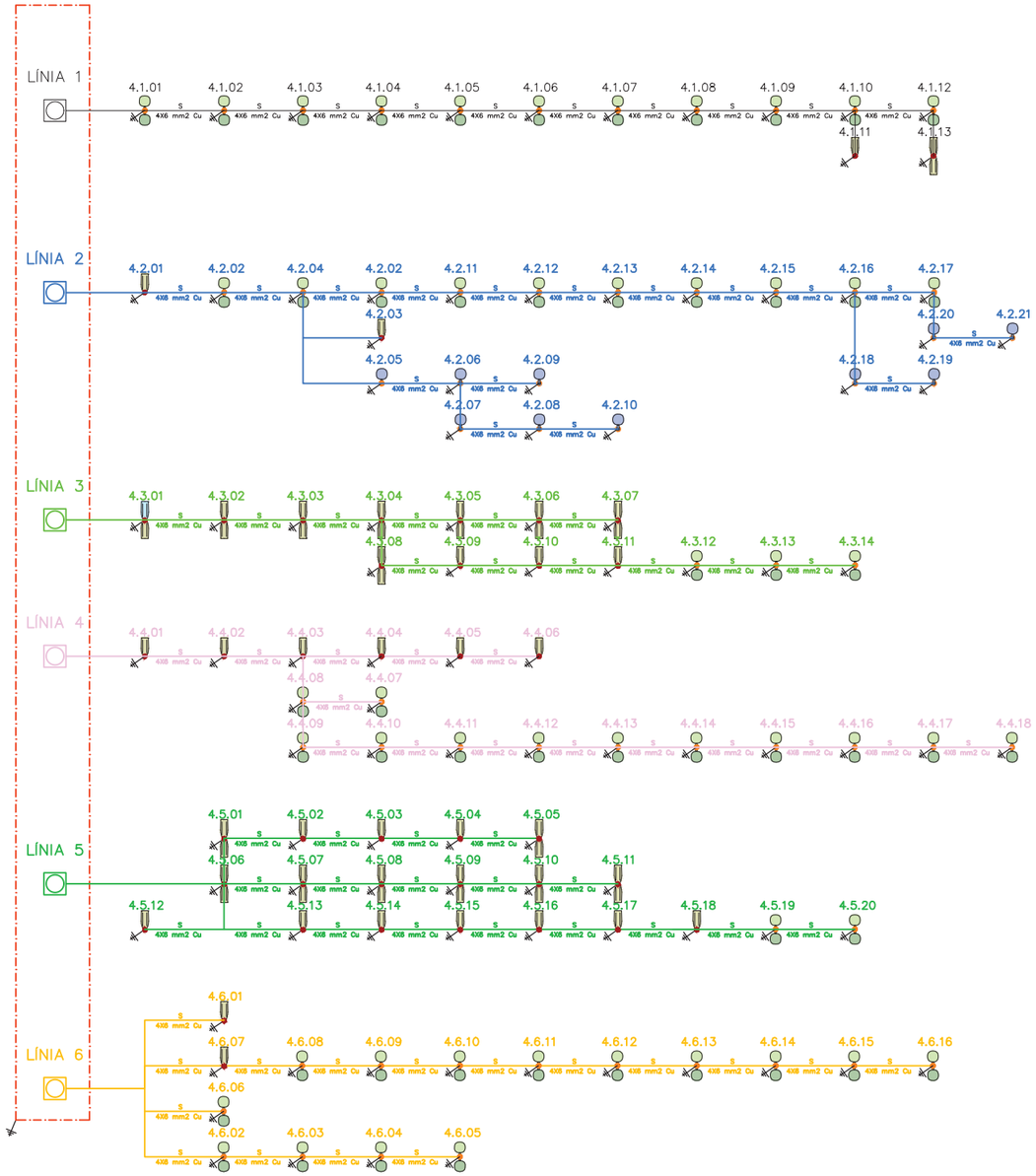

Quadre Enllumenat Existent EP094

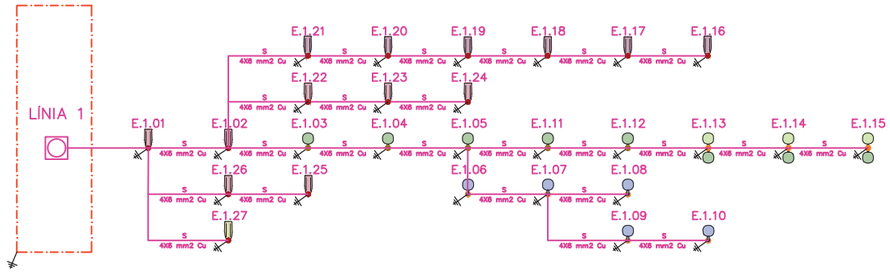

LLEGENDA

- LÍMIT ÀMBIT
- LÍMIT PDU
- AA NÚMERO QUADRE
- BB NÚMERO LÍNIA
- CC NÚMERO LLUMINÀRIA

LLUMENERES

Lluminaria tipus		Nom llumenera	Làmpada	Poténcia conexió
	1	VEKA S Roadway o equivalent	1x C.LED 4000LM - 3000K	30.5 W
	2	Model Century Ambiental o equivalent	1x C.LED 3000LM - 3000K	23.3 W
	3	Model Century Ambiental o equivalent	1x C.LED 2000LM - 3000K	12.6 W
	4	VEKA S Roadway o equivalent	1x C.LED 10000LM - 3000K	73.3 W
	5	Model Century Ambiental o equivalent	1x C.LED 2000LM - 3000K	16.3 W
	6	Model Century Ambiental o equivalent	1x C.LED 6000LM - 3000K	44.7 W
	7	Model Century Ambiental o equivalent	1x C.LED 6000LM - 3000K	39.7 W
	8	VEKA S Roadway o equivalent	1x C.LED 5000LM - 3000K	37.9 W
	9	VEKA S Roadway o equivalent	1x C.LED 3000LM - 3000K	20.9 W
	10	VEKA N Roadway o equivalent	1x C.LED 4000LM - 3000K	30.5 W
	11	VEKA S Roadway o equivalent	1x C.LED 7000LM - 3000K	44.7 W
	12	Model Century Ambiental o equivalent	1x C.LED 5000LM - 3000K	34 W
	13	Model Century Ambiental o equivalent	1x C.LED 5000LM - 3000K	44.7 W
	14	Llum superficie BAZZ AIR de Lamp o equivalent	1x C.LED 596LM - 3000K	13.2 W
	15	SPIN S o equivalent	1x C.LED 1288LM - 2700K	11.2 W
	16	VEKA M Roadway o equivalent	1x C.LED 18353LM - 3000K	161.5 W
	17	VEKA S Roadway o equivalent	1x C.LED 3204LM - 3000K	56.1 W
	18	Tira LED IP67 de Llúria o equivalent	1x C.LED 410LM/m - 3000K	4.8 W/m
	19	VEKA S Roadway o equivalent	11000LM - 3000K	88,1 W/m
	20	VEKA S Roadway o equivalent	1x C.LED 12000LM - 3000K	103 W/m
	21	VEKA S Roadway o equivalent	1x C.LED 13000LM - 3000K	97.2 W/m

COLUMNES

Columna tipus	Alçada	Columna tipus	Alçada
	4 m		6 m
	4.5 m		9 m

XXXXXX CODIFICACIÓ LLUMINÀRIA EXISTENT
A AÉRI
S SOTERRAT

NOTES:
-EL TIPUS DE CABLEJAT ELÈCTRIC SEGONS EL TIPUS D'INSTAL·LACIÓ ÉS EL SEGUENT:
-EN INSTAL·LACIÓ SOTERRADA: CABLE DE COURE DE 0,6/1KV DE TENSIÓ, DESIGNACIÓ RVFV TETRAPOLAR.

PARC DE L'ALBA
CERDANYOLA DEL VALLÈS
BARCELONA / CATALUNYA

CONSORCI URBANÍSTIC DEL CENTRE DIRECCIONAL DE CERDANYOLA DEL VALLÈS

Ajuntament de Cerdanyola del Vallès

INCASÒL Institut Català del Sòl

Autors del Projecte:
Dopec Enginyeria i Arquitectura
NORBERT TORRES I PUGÈS
MARIA CAELLES LACASTA
PROJECTS Enginyeria & Arquitectura
JAUME FLETA ABADAL

Projecte:
PROJECTE D'URBANITZACIÓ E1: PASSEIG DELS GORGS AL PARC DE L'ALBA DE CERDANYOLA DEL VALLÈS.

VIST I PLAU:
EL CAP DE SERVEI DE TERRITORI DE L'AJUNTAMENT DE CERDANYOLA DEL VALLÈS

VIST I PLAU:
EL CAP DE LA UNITAT DE PLANEJAMENT DE L'INSTITUT CATALÀ DEL SÒL

Emplaçament:
CERDANYOLA DEL VALLÈS

Títol del Plànol:
XARXA D'ENLLUMENAT
DETALLS
LÍNIES

Escala:
DIN A1 S/E
DIN A3 S/E
0 m

Data:
Gener 2026

Nombre Plànol
16.C

Nom. de fitxer:
16.C.DWG

FULL 4 DE 5

nom.arxiu: F:\Dopec\23027 Projecte Rambla dels Gorgs\Planols\16.C Enllumenat Linies.dwg data últim guardat: 22/01/2026 7:15:34 data d'impressió: 12/2/2026 8:43

Quadre Enllumenat Q5

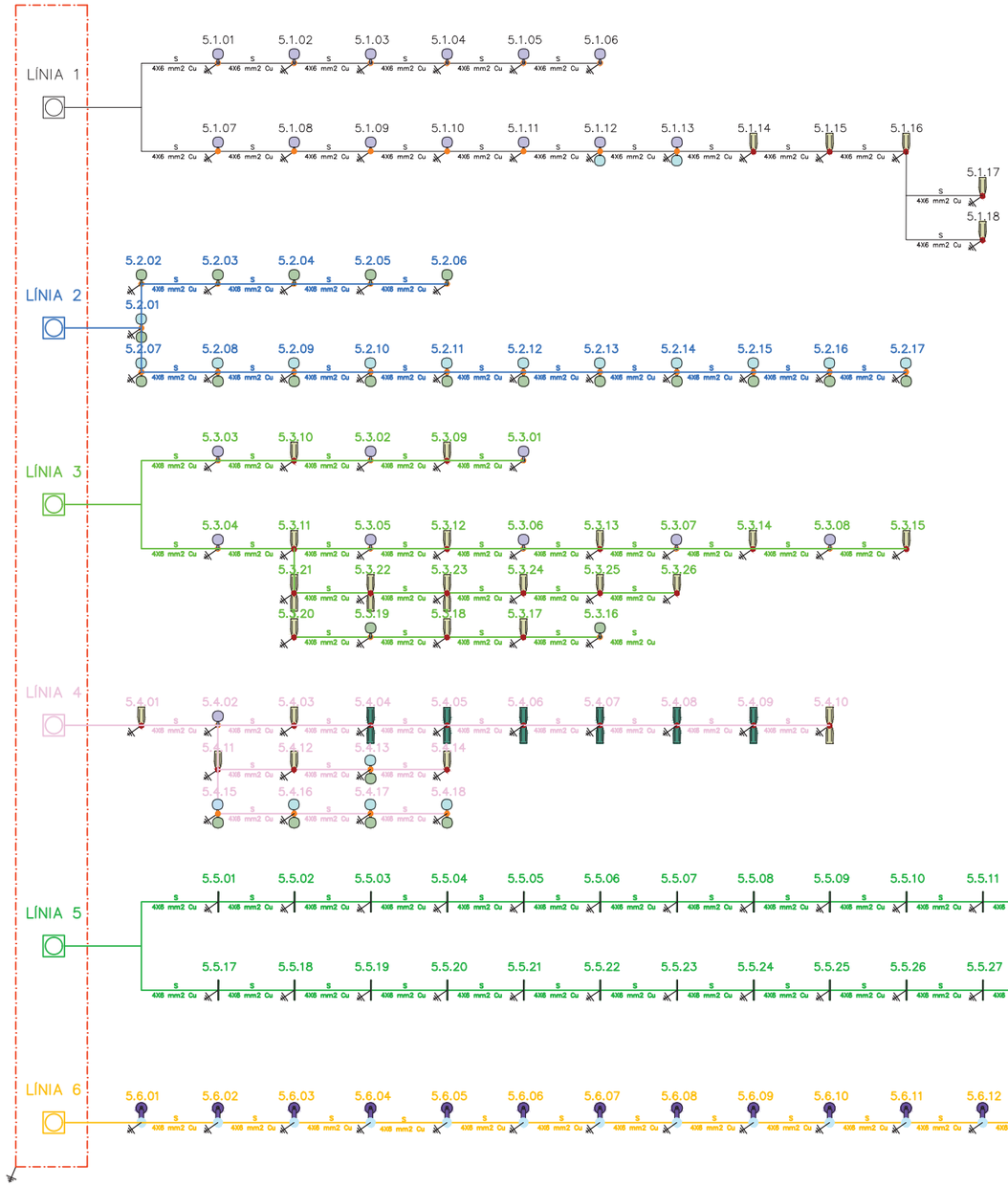

LLEGENDA

- – – – – LÍMIT ÀMBIT
- ——— LÍMIT PDU
- AA NÚMERO QUADRE
- BB NÚMERO LÍNIA
- CC NÚMERO LLUMINÀRIA

LLUMENERES

Lluminaria tipus		Nom llumenera	Làmpada	Potència conexió
	1	VEKA S Roadway o equivalent	1x C.LED 4000LM - 3000K	30.5 W
	2	Model Century Ambiental o equivalent	1x C.LED 3000LM - 3000K	23.3 W
	3	Model Century Ambiental o equivalent	1x C.LED 2000LM - 3000K	12.6 W
	4	VEKA S Roadway o equivalent	1x C.LED 10000LM - 3000K	73.3 W
	5	Model Century Ambiental o equivalent	1x C.LED 2000LM - 3000K	16.3 W
	6	Model Century Ambiental o equivalent	1x C.LED 6000LM - 3000K	44.7 W
	7	Model Century Ambiental o equivalent	1x C.LED 6000LM - 3000K	39.7 W
	8	VEKA S Roadway o equivalent	1x C.LED 5000LM - 3000K	37.9 W
	9	VEKA S Roadway o equivalent	1x C.LED 3000LM - 3000K	20.9 W
	10	VEKA N Roadway o equivalent	1x C.LED 4000LM - 3000K	30.5 W
	11	VEKA S Roadway o equivalent	1x C.LED 7000LM - 3000K	44.7 W
	12	Model Century Ambiental o equivalent	1x C.LED 5000LM - 3000K	34 W
	13	Model Century Ambiental o equivalent	1x C.LED 5000LM - 3000K	44.7 W
	14	Llum superficie BAZZ AIR de Lamp o equivalent	1x C.LED 59BLM - 3000K	13.2 W
	15	SPIN S o equivalent	1x C.LED 1288LM - 2700K	11.2 W
	16	VEKA M Roadway o equivalent	1x C.LED 18353LM - 3000K	161.5 W
	17	VEKA S Roadway o equivalent	1x C.LED 3204LM - 3000K	56.1 W
	18	Tira LED IP67 de Llúria o equivalent	1x C.LED 410LM/m - 3000K	4.8 W/m
	19	VEKA S Roadway o equivalent	11000LM - 3000K	88,1 W/m
	20	VEKA S Roadway o equivalent	1x C.LED 12000LM - 3000K	103 W/m
	21	VEKA S Roadway o equivalent	1x C.LED 13000LM - 3000K	97.2 W/m

COLUMNES

Columna tipus	Alçada	Columna tipus	Alçada
	4 m		6 m
	4.5 m		9 m

XXXXX CODIFICACIÓ LLUMINÀRIA EXISTENT
A AÈRI
S SOTERRAT

NOTES:
-EL TIPUS DE CABLEJAT ELÈCTRIC SEGONS EL TIPUS D'INSTAL·LACIÓ ÉS EL SEGUENT:
-EN INSTAL·LACIÓ SOTERRADA: CABLE DE COURE DE 0,6/1kV DE TENSIÓ, DESIGNACIÓ RVFV TETRAPOLAR.

nom arxiu: F:\Dopec\23027 Projecte Rambla dels Gorgs\Plànols\16.C Enllumenat Línies.dwg data últim guardat: 22/01/2026 7:15:34 data d'impressió: 1/22/2026 8:43

PARC DE L'ALBA
CERDANYOLA DEL VALLÈS
BARCELONA / CATALUNYA

CONSORCI URBANÍSTIC DEL CENTRE DIRECCIONAL DE CERDANYOLA DEL VALLÈS

Ajuntament de Cerdanyola del Vallès

INCASÒL Institut Català del Sòl

Autors del Projecte:
Dopec Projectes i Assistències
NORBERT TORRES I PUGÈS
MARIA CAELLES LACASTA

PROJECTS Enginyeria i Arquitectura
JAUME FLETA ABADAL

Projecte:
PROJECTE D'URBANITZACIÓ E1: PASSEIG DELS GORGS AL PARC DE L'ALBA DE CERDANYOLA DEL VALLÈS.

VIST I PLAU:
EL CAP DE SERVEI DE TERRITORI DE L'AJUNTAMENT DE CERDANYOLA DEL VALLÈS

VIST I PLAU:
EL CAP DE LA UNITAT DE PLANEJAMENT DE L'INSTITUT CATALÀ DEL SÒL

Emplaçament:
CERDANYOLA DEL VALLÈS

Títol del Plànol:
XARXA D'ENLLUMENAT
DETALLS
LÍNIES

Escala:
DIN A1 S/E
DIN A3 S/E
0 m

Data: Gener 2026

Nombre Plànol: 16.C

Nom. de fitxer: 16.C.DWG

FULL 5 DE 5



nom arxiu: F:\Dopec\23027 Projecte Rambla dels Gorgs\Planols\17A.01_Serveis existents_PG.dwg data últim guardat: 10/04/2025 12:18:25 data d'impressió: 12/02/2026 1:34

PARC DE L'ALBA
CERDANYOLA DEL VALLÈS
BARCELONA / CATALUNYA

CONSORCI URBANÍSTIC
DEL CENTRE DIRECCIONAL
DE CERDANYOLA DEL VALLÈS

Ajuntament de Cerdanyola del Vallès

INCASÒL Institut Català del Sòl

Autors del Projecte:
Dopec Enginyeria i Arquitectura
NORBERT TORRES I PUGÈS
MARIA CAELLES LACASTA

PROJECTS Enginyeria i Arquitectura
JAUME FLETA ABADAL

Projecte:
PROJECTE D'URBANITZACIÓ E1: PASSEIG DELS GORGS AL PARC DE L'ALBA DE CERDANYOLA DEL VALLÈS.

VIST I PLAU:
EL CAP DE SERVEI DE TERRITORI DE L'AJUNTAMENT DE CERDANYOLA DEL VALLÈS

VIST I PLAU:
EL CAP DE LA UNITAT DE PLANEJAMENT DE L'INSTITUT CATALÀ DEL SÒL

Emplaçament:
CERDANYOLA DEL VALLÈS

Títol del Plànol:
SERVEIS AFECTATS
PLANTA GENERAL ESTAT INICIAL

Escala:
DIN A1 1/2500
DIN A3 1/5000
0 m

Data: Gener 2026

Nombre Plànol: 17A1

Nom. de fitxer: 17A01.dwg

FULL 1 DE 2

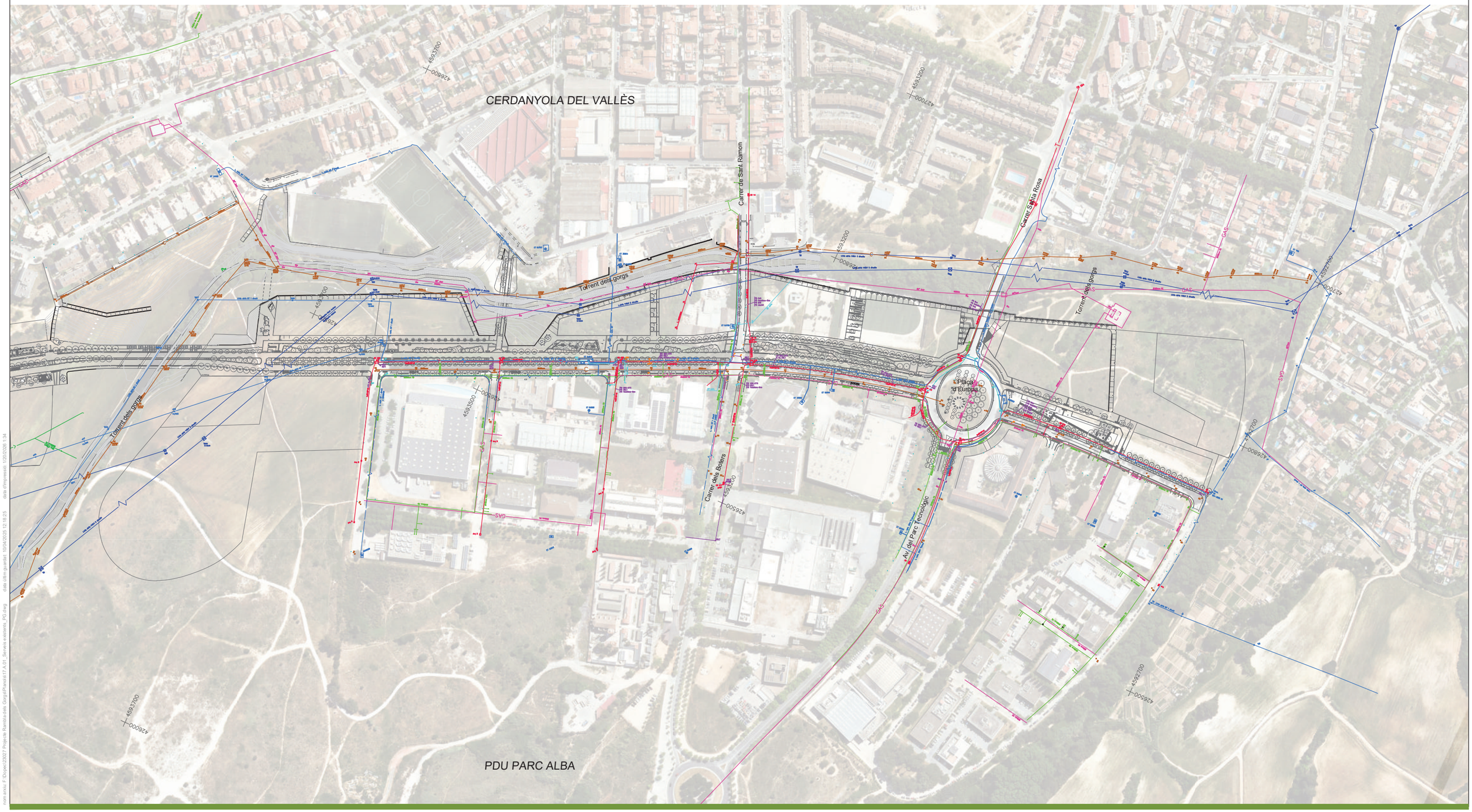

nom arxiu: F:\Dopec\23027 Projecte Rambla dels Gorgs\PlanolA1\17.A.01_Serveis existents_PG.dwg data última gravació: 10/04/2025 12:18:25 data d'impressió: 12/02/2026 1:34

PARC DE L'ALBA
CERDANYOLA DEL VALLÈS
BARCELONA / CATALUNYA

CONSORCI URBANÍSTIC
DEL CENTRE DIRECCIONAL
DE CERDANYOLA DEL VALLÈS

Ajuntament de Cerdanyola del Vallès

INCASÒL Institut Català del Sòl

Autors del Projecte:
Dopec Enginyeria i Arquitectura
NORBERT TORRES I PUGÈS
MARIA CAELLES LACASTA

PROJECTS Enginyeria i Arquitectura
JAUME FLETA ABADAL

Projecte:
PROJECTE D'URBANITZACIÓ E1: PASSEIG DELS GORGS AL PARC DE L'ALBA DE CERDANYOLA DEL VALLÈS.

VIST I PLAU:
EL CAP DE SERVEI DE TERRITORI DE L'AJUNTAMENT DE CERDANYOLA DEL VALLÈS

VIST I PLAU:
EL CAP DE LA UNITAT DE PLANEJAMENT DE L'INSTITUT CATALÀ DEL SÒL

Emplaçament:
CERDANYOLA DEL VALLÈS

Títol del Plànol:
SERVEIS AFECTATS
PLANTA GENERAL ESTAT INICIAL

Escala:
DIN A1 1/2500
DIN A3 1/5000
0 m

Data: Gener 2026

Nombre Plànol: 17A01

Nom. de fitxer: 17A01.dwg

FULL 2 DE 2

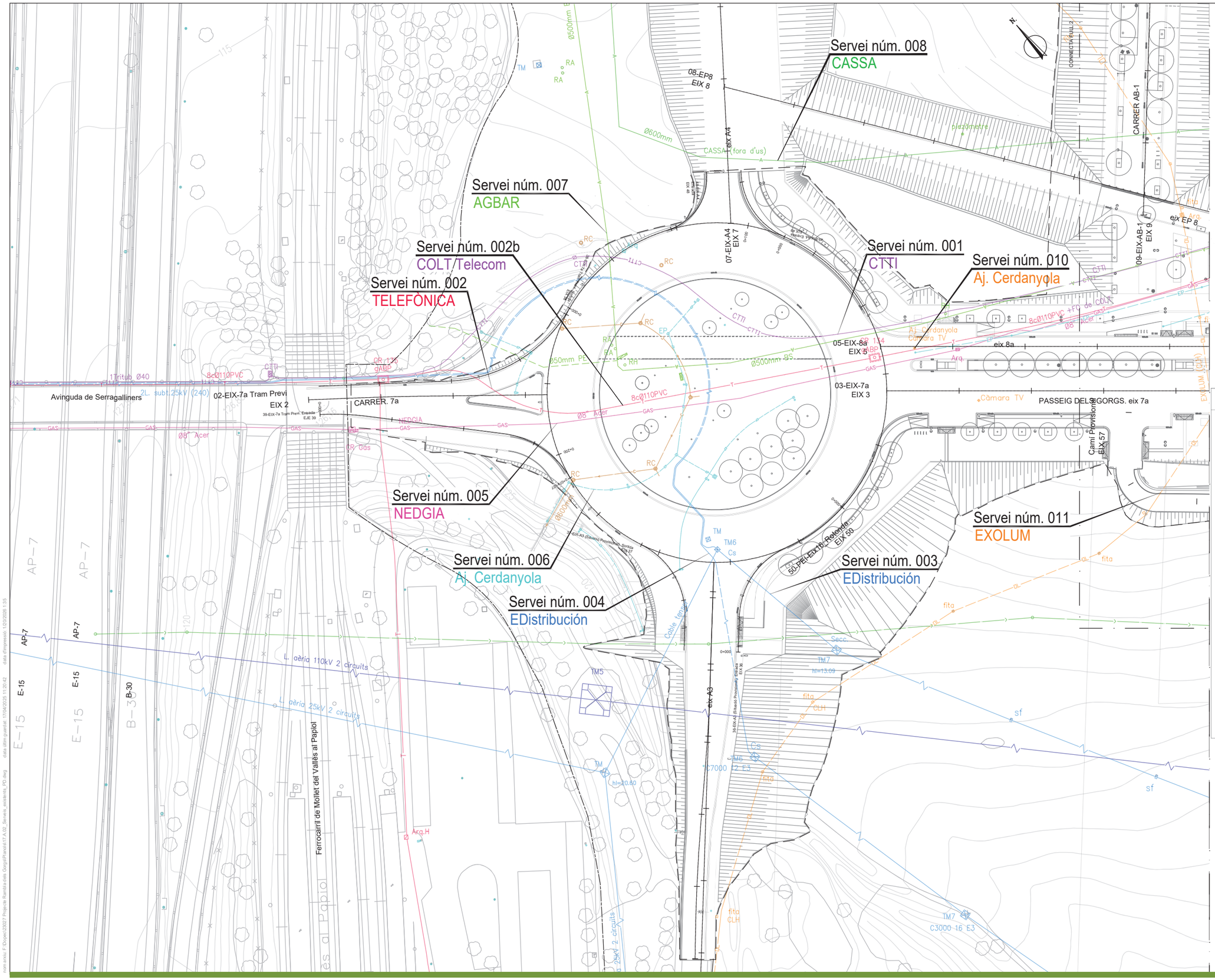

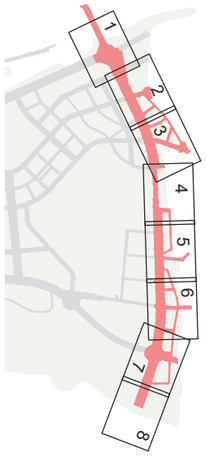

LLEGENDA DE SERVEIS AFECTATS

- Línia elèctrica aèria (alta tensió)
- Línia elèctrica subterrània (alta tensió)
- Línia elèctrica aèria (mitja tensió)
- Línia elèctrica subterrània (mitja tensió)
- Línia elèctrica aèria (baixa tensió)
- Línia elèctrica subterrània (baixa tensió)
- Línia telefònica aèria
- Cable telefònic enterrat (coaxial)
- Canalització telefònica subterrània
- Canalització telecomunicació (F.O.)
- Canalització telegràfica
- Canonada d'aigua potable
- Col.lector d'aigua residual
- Canalització de reg (tub, mina o sèquia)
- Canonada subterrània de gas
- Oleoducte
- Enllumenat públic subterrani
- Senyalització de trànsit
- TM = Torre metàl.lica; pf = Pal de fusta; sf = Suport formigó.
- CR = Càmara registre; = Arqueta registre; RA = Registre aigua; RC = Registre col.lector; F Fanal gran; Bàcul; S Semàfor
- Servei anul·lat; Element a retirar

NOTA: La reposició es representa amb el mateix grafisme més gruixut.

LÍMIT ÀMBIT — LÍMIT PDU

PARC DE L'ALBA
CERDANYOLA DEL VALLÈS
BARCELONA / CATALUNYA

CONSORCI URBANÍSTIC
DEL CENTRE DIRECCIONAL
DE CERDANYOLA DEL VALLÈS

Autors del Projecte:
Dopec
NORBERT TORRES I PUGÈS
MARIA CAELLES LACASTA
PROJECTS
JAUME FLETA ABADAL

Projecte:
PROJECTE D'URBANITZACIÓ E1: PASSEIG DELS GORGS AL PARC DE L'ALBA DE CERDANYOLA DEL VALLÈS.
VIST I PLAU: EL CAP DE SERVEI DE TERRITORI DE L'AJUNTAMENT DE CERDANYOLA DEL VALLÈS
VIST I PLAU: EL CAP DE LA UNITAT DE PLANEJAMENT DE L'INSTITUT CATALÀ DEL SÒL

Emplaçament:
CERDANYOLA DEL VALLÈS

Títol del Plànol:
SERVEIS EXISTENTS
PLANTA DE LOCALITZACIÓ

Escala:
DIN A1 1/500
DIN A3 1/1000

Data: Gener 2026

Nombre Plànol: 17A

Nom. de fitxer: 17A.DWG

FULL 1 DE 9

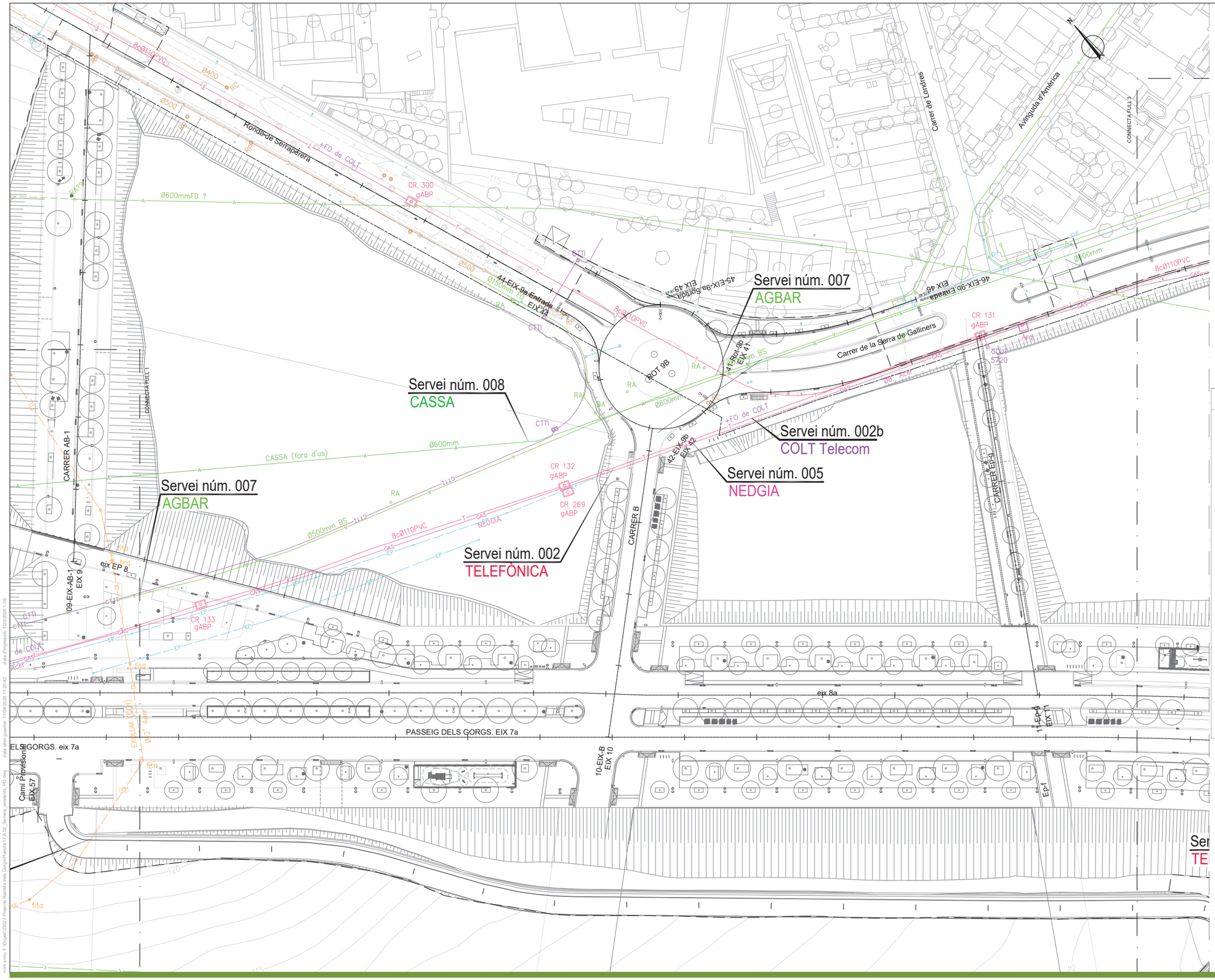

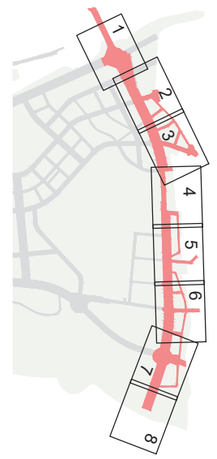

LLEGENDA DE SERVEIS AFECTATS

- Línia elèctrica aèria (alta tensió)
- Línia elèctrica subterrània (alta tensió)
- Línia elèctrica aèria (mitja tensió)
- Línia elèctrica subterrània (mitja tensió)
- Línia elèctrica aèria (baixa tensió)
- Línia elèctrica subterrània (baixa tensió)
- Línia telefònica aèria
- Cable telefònic enterrat (coaxial)
- Canalització telefònica subterrània
- Canalització telecomunicació (F.O.)
- Canalització telegràfica
- Canonada d'aigua potable
- Col.lector d'aigua residual
- Canalització de reg (tub, mina o sèquia)
- Canonada subterrània de gas
- Oleoducte
- Enllumenat públic subterrani
- Senyalització de trànsit

TM = Torre metàl.lica; pf = Pal de fusta; sf = Suport formigó.

CR = Càmara registre; = Arqueta registre; RA = Registre aigua; RC = Registre col.lector; F Fanal gran; Bàcul; S Semàfor

Servei anul·lat; Element a retirar

NOTA: La reposició es representa amb el mateix grafisme més gruixut.

LÍMIT ÀMBIT — LÍMIT PDU

PARC DE L'ALBA
CERDANYOLA DEL VALLÈS
BARCELONA / CATALUNYA

CONSORCI URBANÍSTIC
DEL CENTRE DIRECCIONAL
DE CERDANYOLA DEL VALLÈS

Autors del Projecte:
Dopec
NORBERT TORRES I PUGÈS
MARIA CAELLES LACASTA

PROJECTS
JAUME FLETA ABADAL

Projecte:
PROJECTE D'URBANITZACIÓ E1: PASSEIG DELS GORGS AL PARC DE L'ALBA DE CERDANYOLA DEL VALLÈS.

Emplaçament:
CERDANYOLA DEL VALLÈS

Títol del Plànol:
SERVEIS EXISTENTS
PLANTA DE LOCALITZACIÓ

Escala:
DIN A1 1/500
DIN A3 1/1000

Data: Gener 2026

Nom. de fitxer: 17A.DWG

Nombre Plànol: 17A

FULL 2 DE 9

Servei núm. 016
EDistribución

Servei núm. 015
EDistribución

Servei núm. 014
AGBAR

Servei núm. 013
AGBAR

Servei núm. 012
TELEFÒNICA

Servei núm. 012
TELEFÒNICA

Carrer Meridional
Carrer de Paris
Carrer de la Serra de Galliners
Carrer de la Serra de Galliners
Carrer de llevant
CONNECTA FULL 2
CONNECTA FULL 4
CARRER Ep-h
CARRER Ep-9
CARRER C
Camí parc 01 EJE 140
Camí parc 02 EJE 141
Passatge del Parc
PASSEIG DELS GORGS. EIX 7a
PASSEIG DELS GORGS. EIX 7a
eix 8a
12-E-h EIX 12
13-EIX-C EIX 13
4Tr.Josep Tarradellas EIX 47
Ø600mm FD
Ø500mm Mina d'aigua
Ø100mm
Ø40mm
8cØ110PVC
2cØ110PVC
2cØ110PVC
CR gABP
CR 45 gABP
ROT 9C
ET 21839
Arq.H 931
Arq.H 1022
Caixa 4978
4 escomeses
Cs
pf
RA
RC
A
T
GAS
ADU
zt:105.03 zs:102.10
zt:106.08 zs:102.10



LLEGENDA DE SERVEIS AFECTATS

- Línia elèctrica aèria (alta tensió)
- Línia elèctrica subterrània (alta tensió)
- Línia elèctrica aèria (mitja tensió)
- Línia elèctrica subterrània (mitja tensió)
- Línia elèctrica aèria (baixa tensió)
- Línia elèctrica subterrània (baixa tensió)
- Línia telefònica aèria
- Cable telefònic enterrat (coaxial)
- Canalització telefònica subterrània
- Canalització telecomunicació (F.O.)
- Canalització telegràfica
- Canonada d'aigua potable
- Col.lector d'aigua residual
- Canalització de reg (tub, mina o sèquia)
- Canonada subterrània de gas
- Oleoducte
- Enllumenat públic subterrani
- Senyalització de trànsit

TM = Torre metàl.lica; pf = Pal de fusta; sf = Suport formigó.

CR = Càmara registre; = Arqueta registre

RA = Registre aigua; RC = Registre col.lector

Fanal gran; Bàcul; Semàfor

Servei anul·lat; Element a retirar

NOTA: La reposició es representa amb el mateix grafisme més gruixut.

nom arxiu: F:\Dopec\23027 Projectes Rambla dels Gorgs\Plans\17 A 02_Serveis_existents_PO.dwg data últim guardat: 17/04/2025 11:20:42 data d'impressió: 1/2/2026 1:36

PARC DE L'ALBA
CERDANYOLA DEL VALLÈS
BARCELONA / CATALUNYA

CONSORCI URBANÍSTIC
DEL CENTRE DIRECCIONAL
DE CERDANYOLA DEL VALLÈS

Ajuntament de Cerdanyola del Vallès

INCASÒL Institut Català del Sòl

Autors del Projecte:
Dopec Enginyeria i Arquitectura
NORBERT TORRES I PUGÉS
MARIA CAELLES LACASTA

PROJECTS Enginyeria & Arquitectura
JAUME FLETA ABADAL

Projecte:
PROJECTE D'URBANITZACIÓ E1: PASSEIG DELS GORGS AL PARC DE L'ALBA DE CERDANYOLA DEL VALLÈS.

VIST I PLAU:
EL CAP DE SERVEI DE TERRITORI DE L'AJUNTAMENT DE CERDANYOLA DEL VALLÈS

VIST I PLAU:
EL CAP DE LA UNITAT DE PLANEJAMENT DE L'INSTITUT CATALÀ DEL SÒL

Emplaçament:
CERDANYOLA DEL VALLÈS

Títol del Plànol:
SERVEIS EXISTENTS
PLANTA DE LOCALITZACIÓ

Escala:
DIN A1 1/500
DIN A3 1/1000
0 m

Data: Gener 2026

Nombre Plànol: 17A

Nom. de fitxer: 17A.DWG

FULL 3 DE 9

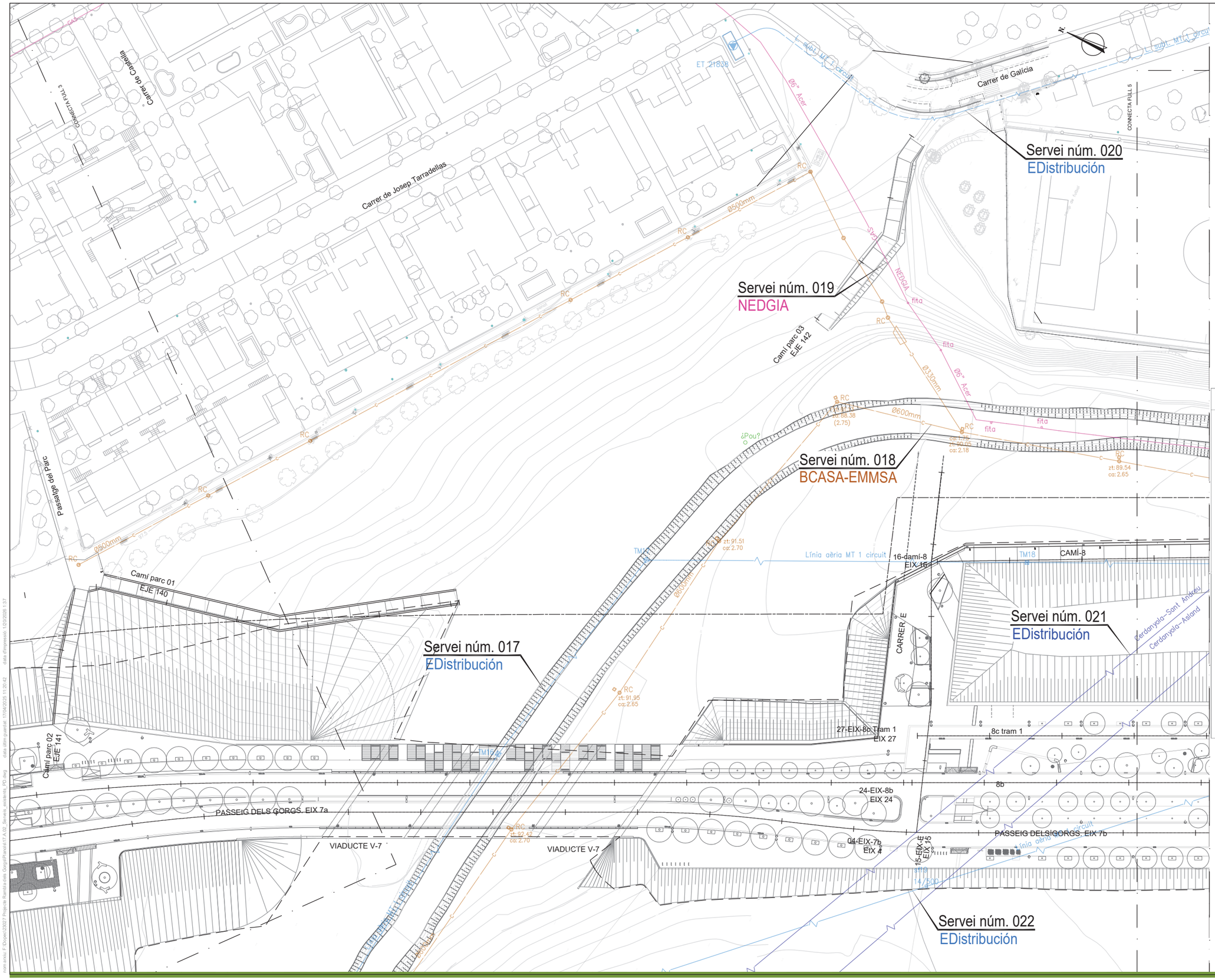

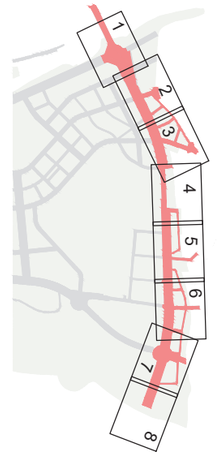

LLEGENDA DE SERVEIS AFECTATS

- Línia elèctrica aèria (alta tensió)
- Línia elèctrica subterrània (alta tensió)
- Línia elèctrica aèria (mitja tensió)
- Línia elèctrica subterrània (mitja tensió)
- Línia elèctrica aèria (baixa tensió)
- Línia elèctrica subterrània (baixa tensió)
- Línia telefònica aèria
- Cable telefònic enterrat (coaxial)
- Canalització telefònica subterrània
- Canalització telecomunicació (F.O.)
- Canalització telegràfica
- Canonada d'aigua potable
- Col.lector d'aigua residual
- Canalització de reg (tub, mina o sèquia)
- Canonada subterrània de gas
- Oleoducte
- Enllumenat públic subterrani
- Senyalització de trànsit

TM = Torre metàl.lica; pf = Pal de fusta; sf = Suport formigó.

CR = Càmara registre; = Arqueta registre; RA = Registre aigua; RC = Registre col.lector; F Fanal gran; Bàcul; S Semàfor; Servei anul·lat; Element a retirar

NOTA: La reposició es representa amb el mateix grafisme més gruixut.

LÍMIT ÀMBIT — LÍMIT PDU

PARC DE L'ALBA
CERDANYOLA DEL VALLÈS
BARCELONA / CATALUNYA

CONSORCI URBANÍSTIC
DEL CENTRE DIRECCIONAL
DE CERDANYOLA DEL VALLÈS

Autors del Projecte:
Dopec
NORBERT TORRES I PUGÈS
MARIA CAELLES LACASTA
PROJECTS
JAUME FLETA ABADAL

Projecte:
PROJECTE D'URBANITZACIÓ E1: PASSEIG DELS GORGS AL PARC DE L'ALBA DE CERDANYOLA DEL VALLÈS.
VIST I PLAU: EL CAP DE SERVEI DE TERRITORI DE L'AJUNTAMENT DE CERDANYOLA DEL VALLÈS
VIST I PLAU: EL CAP DE LA UNITAT DE PLANEJAMENT DE L'INSTITUT CATALÀ DEL SÒL

Emplaçament:
CERDANYOLA DEL VALLÈS

Títol del Plànol:
SERVEIS EXISTENTS
PLANTA DE LOCALITZACIÓ

Escala: DIN A1 1/500 DIN A3 1/1000

Data: Gener 2026

Nombre Plànol: 17A

Nom. de fitxer: 17A.DWG

FULL 4 DE 9

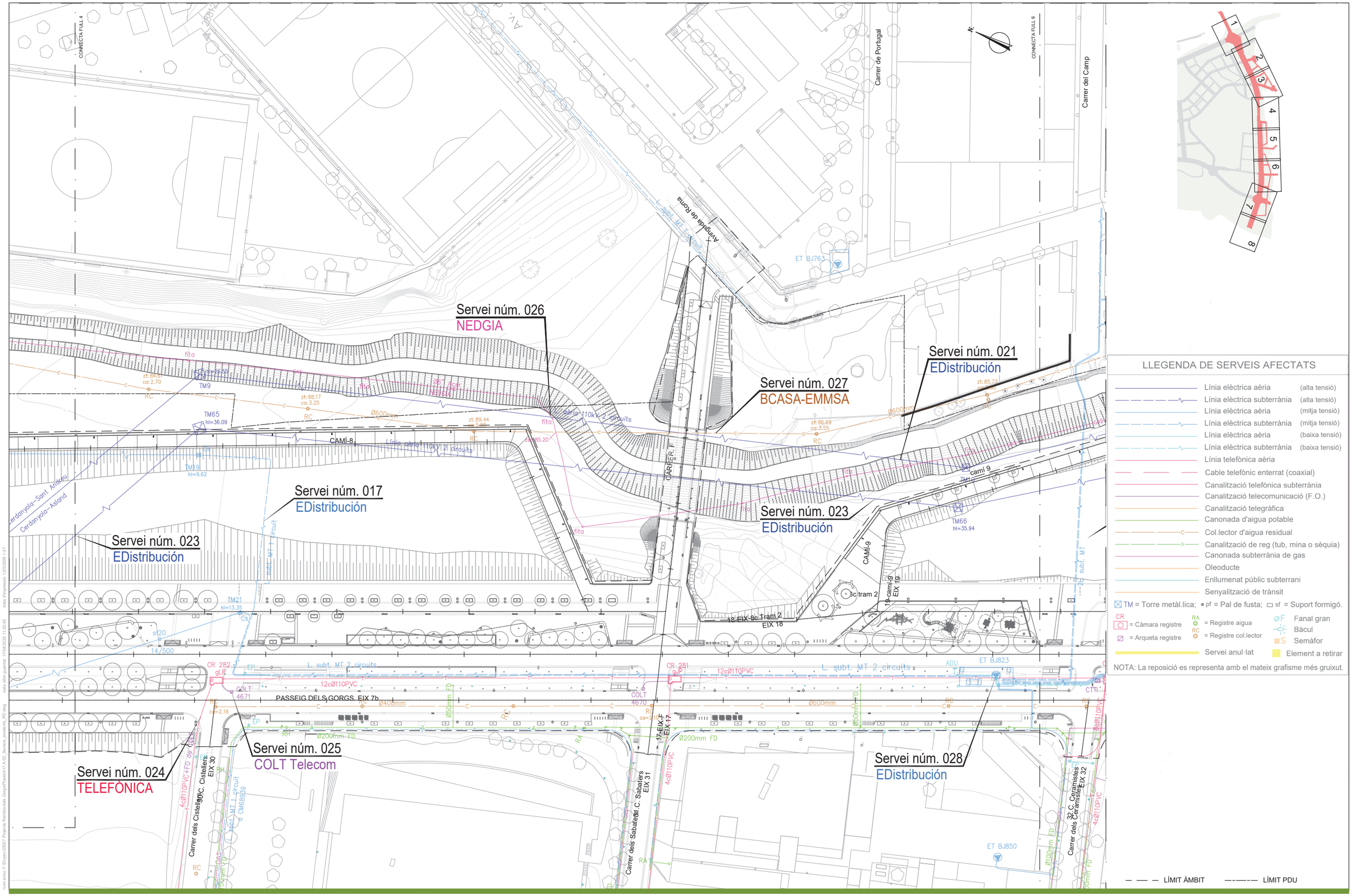

PARC DE L'ALBA
CERDANYOLA DEL VALLÈS
BARCELONA / CATALUNYA

CONSORCI URBANÍSTIC
DEL CENTRE DIRECCIONAL
DE CERDANYOLA DEL VALLÈS

Ajuntament de Cerdanyola del Vallès

INCASÒL Institut Català del Sòl

Autors del Projecte:
Dopec
NORBERT TORRES I PUGÈS
MARIA CAELLES LACASTA

PROJECTS
JAUME FLETA ABADAL

Projecte:
PROJECTE D'URBANITZACIÓ E1: PASSEIG DELS GORGS AL PARC DE L'ALBA DE CERDANYOLA DEL VALLÈS.
VIST I PLAU: EL CAP DE SERVEI DE TERRITORI DE L'AJUNTAMENT DE CERDANYOLA DEL VALLÈS
VIST I PLAU: EL CAP DE LA UNITAT DE PLANEJAMENT DE L'INSTITUT CATALÀ DEL SÒL

Emplaçament:
CERDANYOLA DEL VALLÈS

Títol del Plànol:
SERVEIS EXISTENTS
PLANTA DE LOCALITZACIÓ

Escala:
DIN A1 1/500
DIN A3 1/1000

Data: Gener 2026

Nombre Plànol: 17A

Nom. de fitxer: 17A.DWG

FULL 5 DE 9

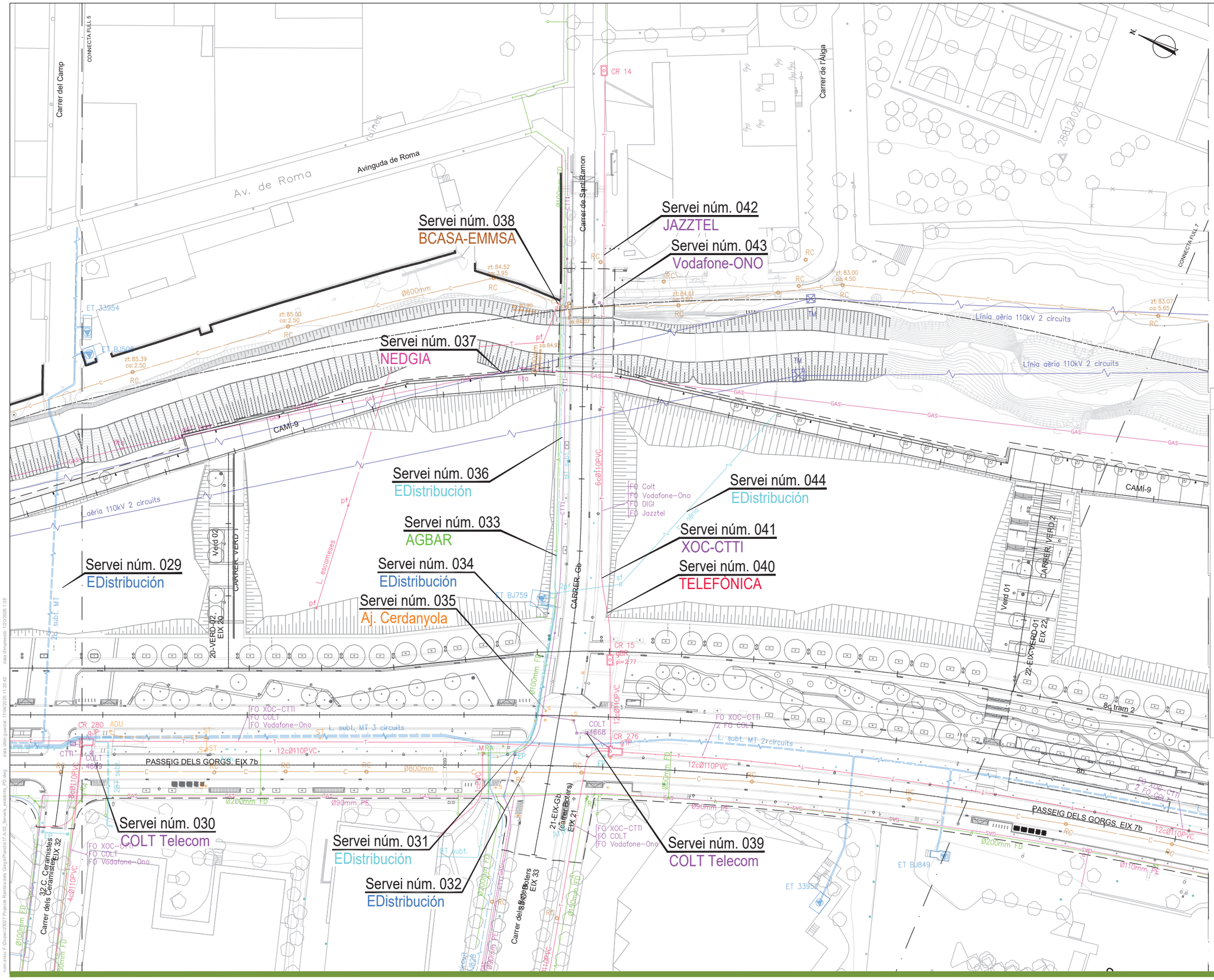

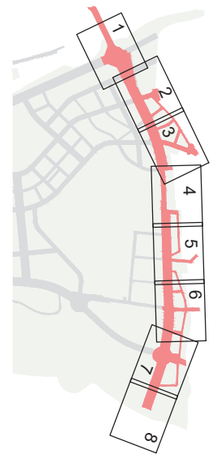

LLEGENDA DE SERVEIS AFECTATS

- Línia elèctrica aèria (alta tensió)
- Línia elèctrica subterrània (alta tensió)
- Línia elèctrica aèria (mitja tensió)
- Línia elèctrica subterrània (mitja tensió)
- Línia elèctrica aèria (baixa tensió)
- Línia elèctrica subterrània (baixa tensió)
- Línia telefònica aèria
- Cable telefònic enterrat (coaxial)
- Canalització telefònica subterrània
- Canalització telecomunicació (F.O.)
- Canalització telegràfica
- Canonada d'aigua potable
- Col.lector d'aigua residual
- Canalització de reg (tub, mina o sèquia)
- Canonada subterrània de gas
- Oleoducte
- Enllumenat públic subterrani
- Senyalització de trànsit

TM = Torre metàl.lica; pf = Pal de fusta; sf = Suport formigó.

CR = Càmara registre; = Arqueta registre; RA = Registre aigua; RC = Registre col.lector; F Fanal gran; Bàcul; S Semàfor

Servei anul·lat; Element a retirar

NOTA: La reposició es representa amb el mateix grafisme més gruixut.

LÍMIT ÀMBIT — LÍMIT PDU

PARC DE L'ALBA
CERDANYOLA DEL VALLÈS
BARCELONA / CATALUNYA

CONSORCI URBANÍSTIC
DEL CENTRE DIRECCIONAL
DE CERDANYOLA DEL VALLÈS

Ajuntament de Cerdanyola del Vallès

INCASÒL Institut Català del Sòl

Autors del Projecte:
Dopec
NORBERT TORRES I PUGÈS
MARIA CAELLES LACASTA

PROJECTS
JAUME FLETA ABADAL

Projecte:
PROJECTE D'URBANITZACIÓ E1: PASSEIG DELS GORGS AL PARC DE L'ALBA DE CERDANYOLA DEL VALLÈS.
VIST I PLAU: EL CAP DE SERVEI DE TERRITORI DE L'AJUNTAMENT DE CERDANYOLA DEL VALLÈS
VIST I PLAU: EL CAP DE LA UNITAT DE PLANEJAMENT DE L'INSTITUT CATALÀ DEL SÒL

Emplaçament:
CERDANYOLA DEL VALLÈS

Títol del Plànol:
SERVEIS EXISTENTS
PLANTA DE LOCALITZACIÓ

Escala:
DIN A1 1/500
DIN A3 1/1000

Data: Gener 2026

Nombre Plànol: 17A

Nom. de fitxer: 17A.DWG

FULL 6 DE 9

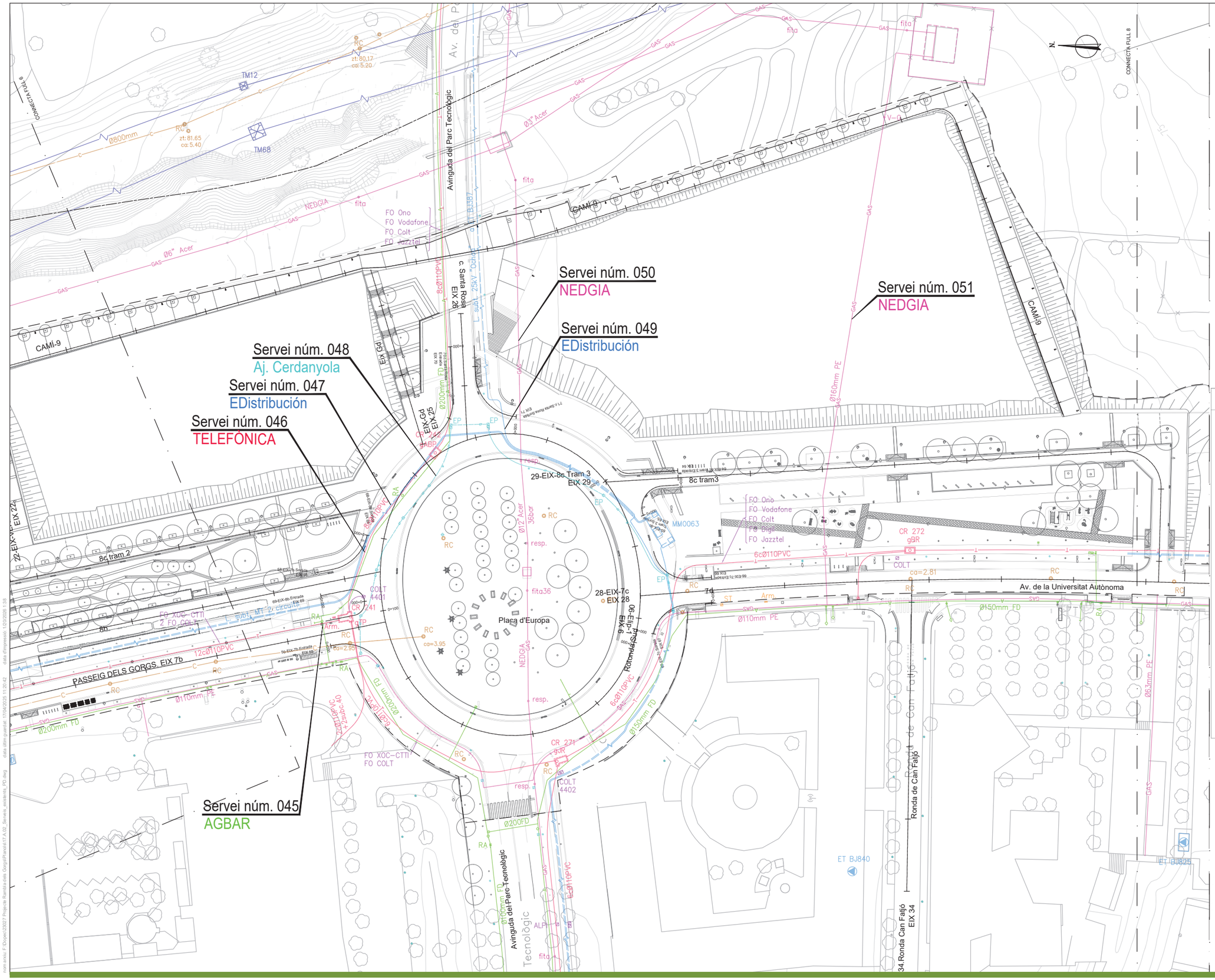

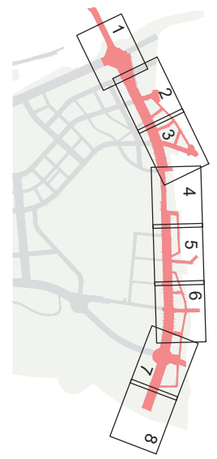

LLEGENDA DE SERVEIS AFECTATS

- Línia elèctrica aèria (alta tensió)
- Línia elèctrica subterrània (alta tensió)
- Línia elèctrica aèria (mitja tensió)
- Línia elèctrica subterrània (mitja tensió)
- Línia elèctrica aèria (baixa tensió)
- Línia elèctrica subterrània (baixa tensió)
- Línia telefònica aèria
- Cable telefònic enterrat (coaxial)
- Canalització telefònica subterrània
- Canalització telecomunicació (F.O.)
- Canalització telegràfica
- Canonada d'aigua potable
- Col.lector d'aigua residual
- Canalització de reg (tub, mina o sèquia)
- Canonada subterrània de gas
- Oleoducte
- Enllumenat públic subterrani
- Senyalització de trànsit

TM = Torre metàl.lica; pf = Pal de fusta; sf = Suport formigó.

CR = Càmara registre; = Arqueta registre; RA = Registre aigua; RC = Registre col.lector; F Fanal gran; Bàcul; S Semàfor

Servei anul·lat; Element a retirar

NOTA: La reposició es representa amb el mateix grafisme més gruixut.

LÍMIT ÀMBIT — LÍMIT PDU

PARC DE L'ALBA
CERDANYOLA DEL VALLÈS
BARCELONA / CATALUNYA

CONSORCI URBANÍSTIC
DEL CENTRE DIRECCIONAL
DE CERDANYOLA DEL VALLÈS

Ajuntament de Cerdanyola del Vallès

INCASÒL Institut Català del Sòl

Autors del Projecte:
Dopec
NORBERT TORRES I PUGÈS
MARIA CAELLES LACASTA

PROJECTS
JAUME FLETA ABADAL

Projecte:
PROJECTE D'URBANITZACIÓ E1: PASSEIG DELS GORGS AL PARC DE L'ALBA DE CERDANYOLA DEL VALLÈS.
VIST I PLAU: EL CAP DE SERVEI DE TERRITORI DE L'AJUNTAMENT DE CERDANYOLA DEL VALLÈS
VIST I PLAU: EL CAP DE LA UNITAT DE PLANEJAMENT DE L'INSTITUT CATALÀ DEL SÒL

Emplaçament:
CERDANYOLA DEL VALLÈS

Títol del Plànol:
SERVEIS EXISTENTS
PLANTA DE LOCALITZACIÓ

Escala:
DIN A1 1/500
DIN A3 1/1000

Data: Gener 2026

Nombre Plànol: 17A

Nom. de fitxer: 17A.DWG

FULL 7 DE 9

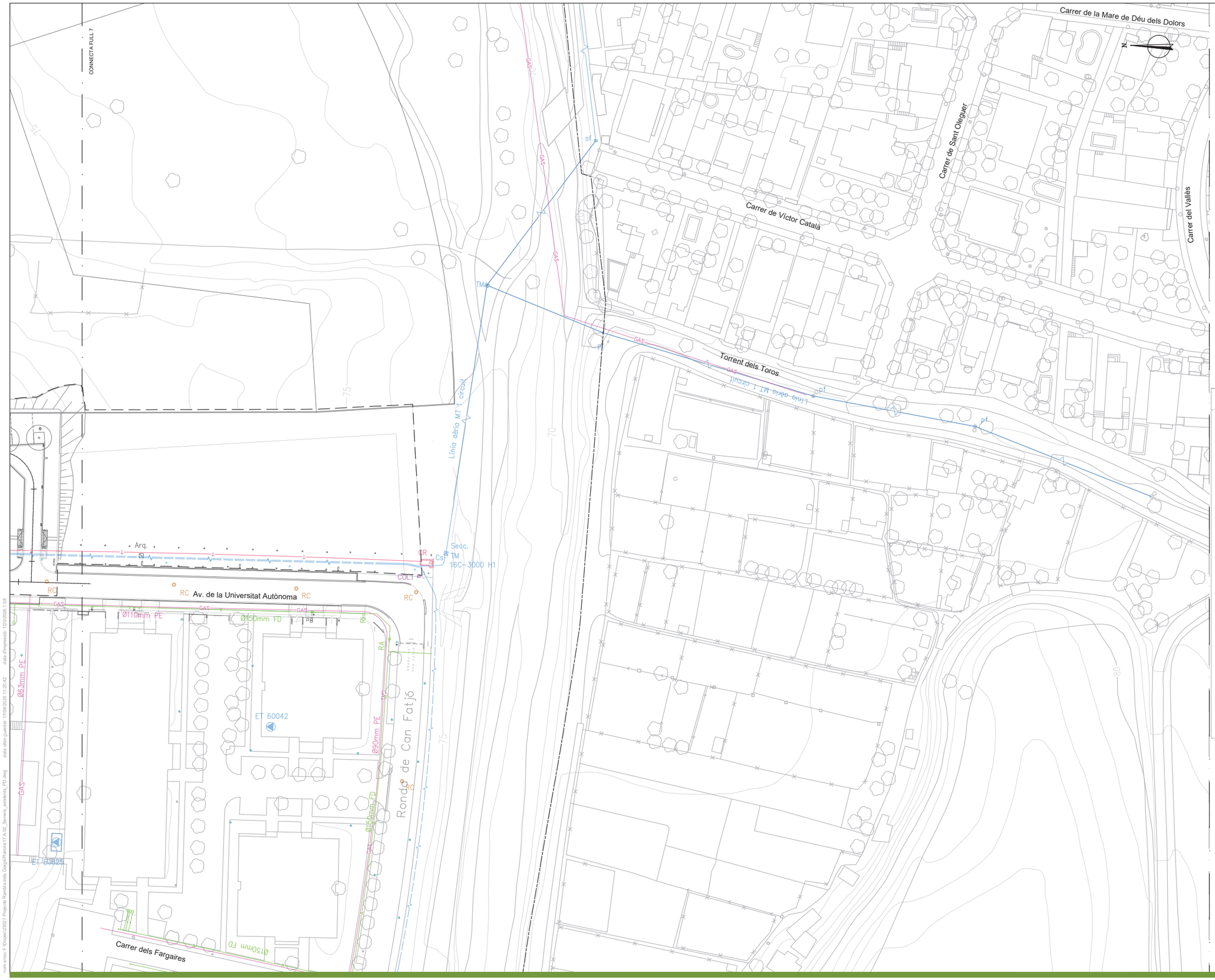

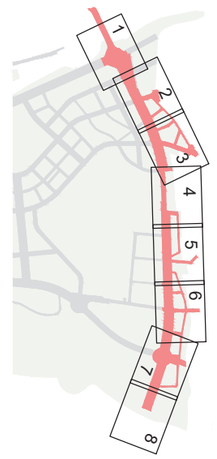

LLEGENDA DE SERVEIS AFECTATS

- Línia elèctrica aèria (alta tensió)
- Línia elèctrica subterrània (alta tensió)
- Línia elèctrica aèria (mitja tensió)
- Línia elèctrica subterrània (mitja tensió)
- Línia elèctrica aèria (baixa tensió)
- Línia elèctrica subterrània (baixa tensió)
- Línia telefònica aèria
- Cable telefònic enterrat (coaxial)
- Canalització telefònica subterrània
- Canalització telecomunicació (F.O.)
- Canalització telegràfica
- Canonada d'aigua potable
- Col.lector d'aigua residual
- Canalització de reg (tub, mina o sèquia)
- Canonada subterrània de gas
- Oleoducte
- Enllumenat públic subterrani
- Senyalització de trànsit

TM = Torre metàl.lica; pf = Pal de fusta; sf = Suport formigó.

CR = Càmara registre; = Arqueta registre

RA = Registre aigua; RC = Registre col.lector

Fanal gran; Bàcul; Semàfor

Servei anul·lat; Element a retirar

NOTA: La reposició es representa amb el mateix grafisme més gruixut.

— — — LÍMIT ÀMBIT —·—·— LÍMIT PDU

nom arxiu: F:\Dopec\23027 Projecte Rambla dels Gorgs\Planols\17A.02_Serveis_existents_PD.dwg data últim canvi: 17/04/2025 11:20:42 data d'impressió: 1/20/2026 1:38

PARC DE L'ALBA
CERDANYOLA DEL VALLÈS
BARCELONA / CATALUNYA

CONSORCI URBANÍSTIC DEL CENTRE DIRECCIONAL DE CERDANYOLA DEL VALLÈS

Ajuntament de Cerdanyola del Vallès

INCASÒL Institut Català del Sòl

Autors del Projecte:
Dopec Enginyeria i Arquitectura
NORBERT TORRES I PUGÈS
MARIA CAELLES LACASTA

PROJECTS Enginyeria i Arquitectura
JAUME FLETA ABADAL

Projecte:
PROJECTE D'URBANITZACIÓ E1: PASSEIG DELS GORGS AL PARC DE L'ALBA DE CERDANYOLA DEL VALLÈS.

VIST I PLAU:
EL CAP DE SERVEI DE TERRITORI DE L'AJUNTAMENT DE CERDANYOLA DEL VALLÈS

VIST I PLAU:
EL CAP DE LA UNITAT DE PLANEJAMENT DE L'INSTITUT CATALÀ DEL SÒL

Emplaçament:
CERDANYOLA DEL VALLÈS

Títol del Plànol:
SERVEIS EXISTENTS
PLANTA DE LOCALITZACIÓ

Escala:
DIN A1 1/500
DIN A3 1/1000
0 m

Data: Gener 2026

Nombre Plànol: 17A

Nom. de fitxer: 17A.DWG

FULL 8 DE 9

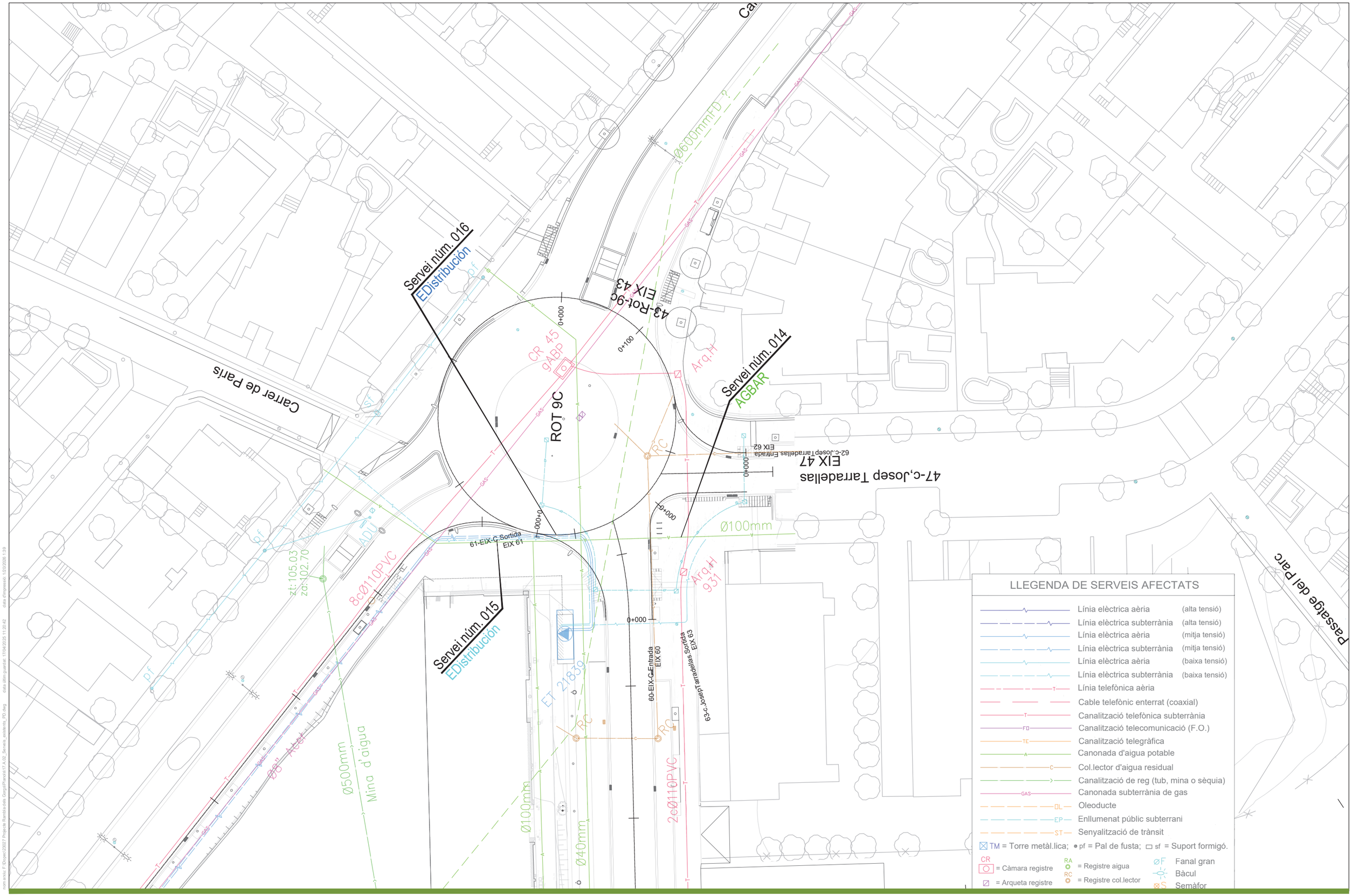

PARC DE L'ALBA
CERDANYOLA DEL VALLÈS
BARCELONA / CATALUNYA

CONSORCI URBANÍSTIC
DEL CENTRE DIRECCIONAL
DE CERDANYOLA DEL VALLÈS

Ajuntament de Cerdanyola del Vallès

INCASÒL Institut Català del Sòl

Autors del Projecte:
Dopec
NORBERT TORRES I PUGÈS
MARIA CAELLES LACASTA

PROJECTS
JAUME FLETA ABADAL

Projecte:
PROJECTE D'URBANITZACIÓ E1: PASSEIG DELS GORGS AL PARC DE L'ALBA DE CERDANYOLA DEL VALLÈS.
VIST I PLAU: EL CAP DE SERVEI DE TERRITORI DE L'AJUNTAMENT DE CERDANYOLA DEL VALLÈS
VIST I PLAU: EL CAP DE LA UNITAT DE PLANEJAMENT DE L'INSTITUT CATALÀ DEL SÒL

Emplaçament:
CERDANYOLA DEL VALLÈS

Títol del Plànol:
SERVEIS EXISTENTS
PLANTA DE LOCALITZACIÓ

Escala:
DIN A1 1/250
DIN A3 1/500

Data: Gener 2026

Nombre Plànol: 17A

Nom. de fitxer: 17A.DWG

FULL 9 DE 9

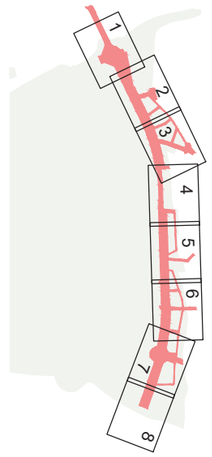

Servei núm. 008
CASSA

Servei núm. 007
AGBAR

Servei núm. 001
CTTI

Servei núm. 010
Aj. Cerdanyola

Servei núm. 002
TELEFÒNICA

Servei núm. 005
NEDGIA

Servei núm. 011
EXOLUM

Servei núm. 006
Aj. Cerdanyola

Servei núm. 003
EDistribución

Servei núm. 004
EDistribución

08-EP8 EIX 8
HT-01
V-03
CASSA (fora d'us)
Arq. Comptador
Ø600mm
39º
Colze 45º
RC
RA
TM
07-EIX-A4 EIX 7
HT-02
V-02
09-EIX-AB EIX 9
fita
Arq.
CTTI
RH
Ø50mm PE
Ø500mm BS
05-EIX-8a EIX 8
CR 134
gABP
Aj. Cerdanyola
Càmara TV
8cØ110PVC
FO de CTTI
Ø8" Acer
03-EIX-7a EIX 3
1Tritub Ø40
2L. subt.25kV (240)
02-EIX-7a Tram Previ EIX 2
39-EIX-7a Tram Previ. Entrada EJE 39
CR 135
gABP
CR Gas
NEDGIA
GAS
Ø8" Acer
HT-04
Ø20mm
50-PEI-EIX-10 Rotonda EIX 50
Càmara TV
Camí Provisional EIX 47
FB
fita
TM6
C3000 12 E3
TM7
hl=13.09
5,43
CLH
sf
Cabal fenyat
05
TM5
L. aèria 110kV 2 circuits
L. aèria 25kV 2 circuits
TM
hl=20.60
Oleoducte Ø 12" Acer
Variant, L = 415,02 m
Arq.H
Aparcament
Camí del Pagesol
AP-7
E-15
B-30
C3000 16 E3

LLEGENDA DE SERVEIS AFECTATS

- Línia elèctrica aèria (alta tensió)
- Línia elèctrica subterrània (alta tensió)
- Línia elèctrica aèria (mitja tensió)
- Línia elèctrica subterrània (mitja tensió)
- Línia elèctrica aèria (baixa tensió)
- Línia elèctrica subterrània (baixa tensió)
- Línia telefònica aèria
- Cable telefònic enterrat (coaxial)
- Canalització telefònica subterrània
- Canalització telecomunicació (F.O.)
- Canalització telegràfica
- Canonada d'aigua potable
- Col.lector d'aigua residual
- Canalització de reg (tub, mina o sèquia)
- Canonada subterrània de gas
- Oleoducte
- Enllumenat públic subterrani
- Senyalització de trànsit

TM = Torre metàl.lica; pf = Pal de fusta; sf = Suport formigó.

CR = Càmara registre; RA = Registre aigua; RC = Registre col.lector

= Arqueta registre

Fanal gran; Bàcul; Semàfor

Servei anul·lat; Element a retirar

NOTA: La reposició es representa amb el mateix grafisme més gruixut.

PARC DE L'ALBA
CERDANYOLA DEL VALLÈS
BARCELONA / CATALUNYA

CONSORCI URBANÍSTIC
DEL CENTRE DIRECCIONAL
DE CERDANYOLA DEL VALLÈS

Ajuntament de Cerdanyola del Vallès

INCASÒL Institut Català del Sòl

Autors del Projecte:
Dopec Enginyeria i Arquitectura
NORBERT TORRES I PUGÈS
MARIA CAELLES LACASTA

PROJECTS Enginyeria & Arquitectura
JAUME FLETA ABADAL

Projecte:
PROJECTE D'URBANITZACIÓ E1: PASSEIG DELS GORGS AL PARC DE L'ALBA DE CERDANYOLA DEL VALLÈS.

VIST I PLAU:
EL CAP DE SERVEI DE TERRITORI DE L'AJUNTAMENT DE CERDANYOLA DEL VALLÈS

VIST I PLAU:
EL CAP DE LA UNITAT DE PLANEJAMENT DE L'INSTITUT CATALÀ DEL SÒL

Emplaçament:
CERDANYOLA DEL VALLÈS

Títol del Plànol:
SERVEIS AFECTATS
PLANTA DE SOLUCIONS

Escala:
DIN A1 1/500
DIN A3 1/1000
0 m

Data:
Gener 2026

Nombre Plànol
17B

Nom. de fitxer:
17B.DWG

FULL 1 DE 8

nom arxiu: F:\Dopec\23027 Projecte Rambla\Cels Gorgs\Plànols\17.B_Serveis_afectats.dwg data últim guardat: 17/04/2026 11:20:29 data d'impressió: 17/04/2026 11:39

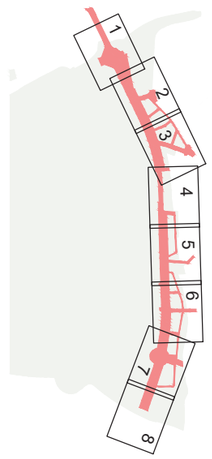

Servei núm. 007
AGBAR

Servei núm. 008
CASSA

Servei núm. 005
NEDGIA

Servei núm. 002
TELEFÒNICA

Servei núm. 007
AGBAR

LLEGENDA DE SERVEIS AFECTATS

- Línia elèctrica aèria (alta tensió)
- Línia elèctrica subterrània (alta tensió)
- Línia elèctrica aèria (mitja tensió)
- Línia elèctrica subterrània (mitja tensió)
- Línia elèctrica aèria (baixa tensió)
- Línia elèctrica subterrània (baixa tensió)
- Línia telefònica aèria
- Cable telefònic enterrat (coaxial)
- Canalització telefònica subterrània
- Canalització telecomunicació (F.O.)
- Canalització telegràfica
- Canonada d'aigua potable
- Col.lector d'aigua residual
- Canalització de reg (tub, mina o sèquia)
- Canonada subterrània de gas
- Oleoducte
- Enllumenat públic subterrani
- Senyalització de trànsit

TM = Torre metàl.lica; ●pf = Pal de fusta; ▭ sf = Suport formigó.

CR ○ = Càmara registre; ▨ = Arqueta registre

RA = Registre aigua; RC = Registre col.lector

⌀F Fanal gran; Bàcul; ⊠S Semàfor

Servei anul·lat; Element a retirar

NOTA: La reposició es representa amb el mateix grafisme més gruixut.

PARC DE L'ALBA
CERDANYOLA DEL VALLÈS
BARCELONA / CATALUNYA

CONSORCI URBANÍSTIC DEL CENTRE DIRECCIONAL DE CERDANYOLA DEL VALLÈS

Ajuntament de Cerdanyola del Vallès

INCASÒL Institut Català del Sòl

Autors del Projecte:
Dopec Enginyeria i Arquitectura — NORBERT TORRES I PUGÈS, MARIA CAELLES LACASTA
PROJECTS Enginyeria & Arquitectura — JAUME FLETA ABADAL

Projecte:
PROJECTE D'URBANITZACIÓ E1: PASSEIG DELS GORGS AL PARC DE L'ALBA DE CERDANYOLA DEL VALLÈS.
VIST I PLAU: EL CAP DE SERVEI DE TERRITORI DE L'AJUNTAMENT DE CERDANYOLA DEL VALLÈS
VIST I PLAU: EL CAP DE LA UNITAT DE PLANEJAMENT DE L'INSTITUT CATALÀ DEL SÒL

Emplaçament: CERDANYOLA DEL VALLÈS

Títol del Plànol: SERVEIS AFECTATS — PLANTA DE SOLUCIONS

Escala: DIN A1 1/500; DIN A3 1/1000

Data: Gener 2026

Nombre Plànol: 17B

Nom. de fitxer: 17B.DWG

FULL 2 DE 8

Servei núm. 016
EDistribución

Servei núm. 015
EDistribución

Servei núm. 014
AGBAR

Servei núm. 013
AGBAR

Servei núm. 012
TELEFÒNICA

Servei núm. 012
TELEFÒNICA

Carrer Meridional

Camí parc 01
E.UE 140

Camí parc 02
E.UE 144

Passeig del Parc

8cØ110PVC

2cØ110PVC

4 escomeses

Ø500mm
Mina d'aigua

Ø600mmFD

Ø400mm

Ø100mm

CR gABP

CR 45 gABP

Arq.H 931

Arq.H 1024

ET 21839

47-Cs-bsp Tarradellas EIX 47

12-EP-H EIX 12

13-EIX-C EIX 13

Caixa 4978

Ø500mm

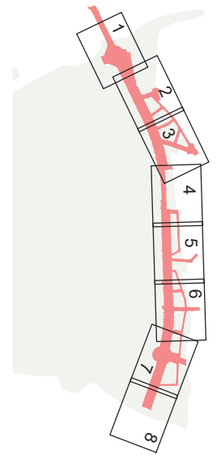

LLEGENDA DE SERVEIS AFECTATS

- Línia elèctrica aèria (alta tensió)
- Línia elèctrica subterrània (alta tensió)
- Línia elèctrica aèria (mitja tensió)
- Línia elèctrica subterrània (mitja tensió)
- Línia elèctrica aèria (baixa tensió)
- Línia elèctrica subterrània (baixa tensió)
- Línia telefònica aèria
- Cable telefònic enterrat (coaxial)
- Canalització telefònica subterrània
- Canalització telecomunicació (F.O.)
- Canalització telegràfica
- Canonada d'aigua potable
- Col.lector d'aigua residual
- Canalització de reg (tub, mina o sèquia)
- Canonada subterrània de gas
- Oleoducte
- Enllumenat públic subterrani
- Senyalització de trànsit

TM = Torre metàl.lica; pf = Pal de fusta; sf = Suport formigó.

CR = Càmara registre; = Arqueta registre

RA = Registre aigua

RC = Registre col.lector

ØF Fanal gran

Bàcul

S Semàfor

Servei anul·lat

Element a retirar

NOTA: La reposició es representa amb el mateix grafisme més gruixut.

PARC DE L'ALBA
CERDANYOLA DEL VALLÈS
BARCELONA / CATALUNYA

CONSORCI URBANÍSTIC
DEL CENTRE DIRECCIONAL
DE CERDANYOLA DEL VALLÈS

Ajuntament de Cerdanyola del Vallès

INCASÒL Institut Català del Sòl

Autors del Projecte:

Dopec Enginyeria i Arquitectura
NORBERT TORRES I PUGÈS
MARIA CAELLES LACASTA

PROJECTS Enginyeria & Urbanisme
JAUME FLETA ABADAL

Projecte:
PROJECTE D'URBANITZACIÓ E1: PASSEIG DELS GORGS AL PARC DE L'ALBA DE CERDANYOLA DEL VALLÈS.

VIST I PLAU:
EL CAP DE SERVEI DE TERRITORI DE L'AJUNTAMENT DE CERDANYOLA DEL VALLÈS

VIST I PLAU:
EL CAP DE LA UNITAT DE PLANEJAMENT DE L'INSTITUT CATALÀ DEL SÒL

Emplaçament:
CERDANYOLA DEL VALLÈS

Títol del Plànol:
SERVEIS AFECTATS
PLANTA DE SOLUCIONS

Escala:
DIN A1 1/500
DIN A3 1/1000
0 m

Data: Gener 2026

Nombre Plànol: 17B

Nom. de fitxer: 17B.DWG

FULL 3 DE 8

nom.arxiu: F:\Dopec\23027 Projecte Rambla dels Gorgs\Plans\d17.B_Serveis_afectats.dwg data.ultim.guardat: 17/04/2025 11:20:29 data.d'impressió: 1/20/2026 1:40

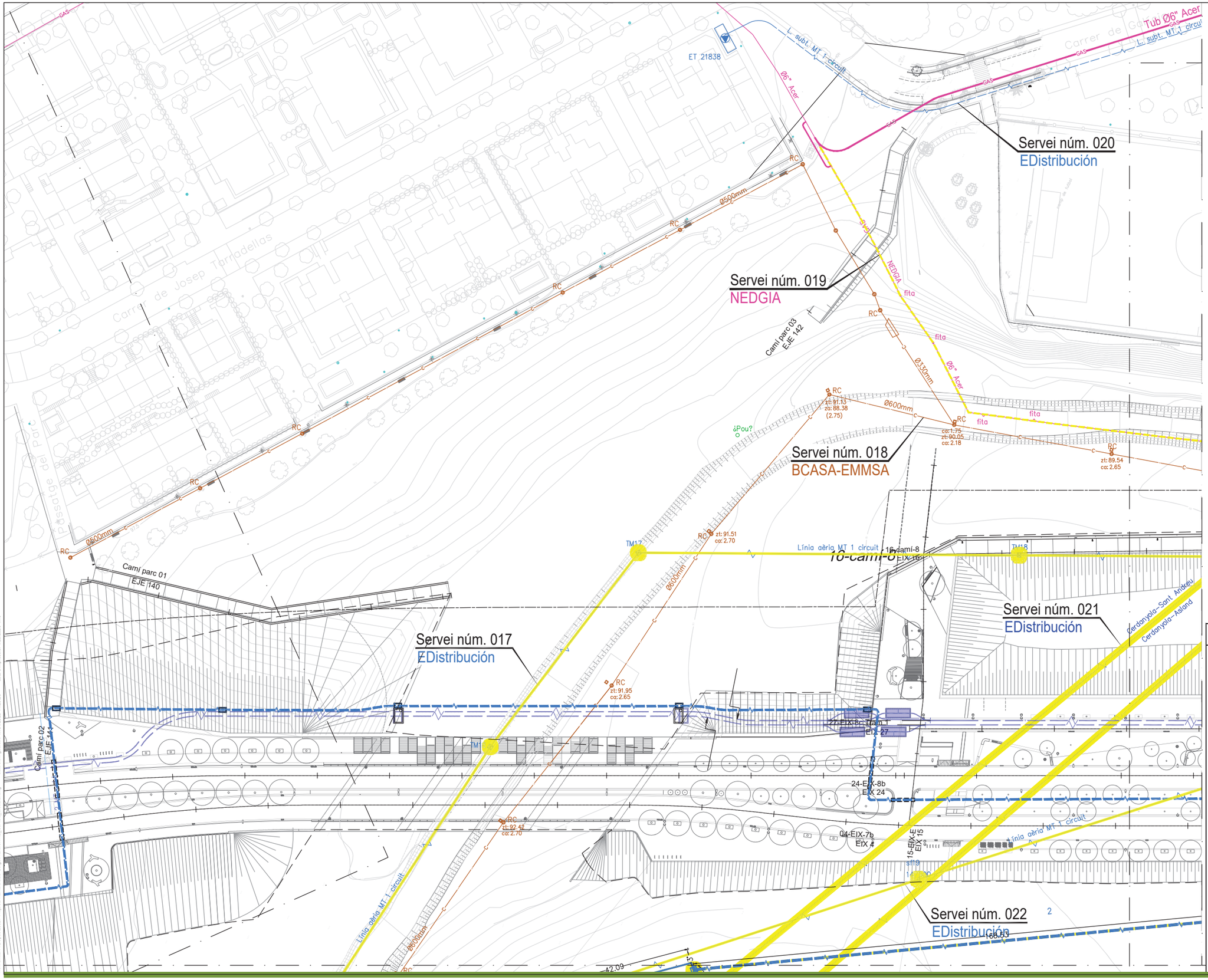

LLEGENDA DE SERVEIS AFECTATS

- Línia elèctrica aèria (alta tensió)
- Línia elèctrica subterrània (alta tensió)
- Línia elèctrica aèria (mitja tensió)
- Línia elèctrica subterrània (mitja tensió)
- Línia elèctrica aèria (baixa tensió)
- Línia elèctrica subterrània (baixa tensió)
- Línia telefònica aèria
- Cable telefònic enterrat (coaxial)
- Canalització telefònica subterrània
- Canalització telecomunicació (F.O.)
- Canalització telegràfica
- Canonada d'aigua potable
- Col.lector d'aigua residual
- Canalització de reg (tub, mina o sèquia)
- Canonada subterrània de gas
- Oleoducte
- Enllumenat públic subterrani
- Senyalització de trànsit

TM = Torre metàl.lica; pf = Pal de fusta; sf = Suport formigó.

CR = Càmara registre; = Arqueta registre; RA = Registre aigua; RC = Registre col.lector; F Fanal gran; Bàcul; S Semàfor

Servei anul·lat; Element a retirar

NOTA: La reposició es representa amb el mateix grafisme més gruixut.

PARC DE L'ALBA
CERDANYOLA DEL VALLÈS
BARCELONA / CATALUNYA

CONSORCI URBANÍSTIC
DEL CENTRE DIRECCIONAL
DE CERDANYOLA DEL VALLÈS

Ajuntament de Cerdanyola del Vallès

INCASÒL Institut Català del Sòl

Autors del Projecte:
Dopec
NORBERT TORRES I PUGÈS
MARIA CAELLES LACASTA

PROJECTS
JAUME FLETA ABADAL

Projecte:
PROJECTE D'URBANITZACIÓ E1: PASSEIG DELS GORGS AL PARC DE L'ALBA DE CERDANYOLA DEL VALLÈS.
VIST I PLAU: EL CAP DE SERVEI DE TERRITORI DE L'AJUNTAMENT DE CERDANYOLA DEL VALLÈS
VIST I PLAU: EL CAP DE LA UNITAT DE PLANEJAMENT DE L'INSTITUT CATALÀ DEL SÒL

Emplaçament:
CERDANYOLA DEL VALLÈS

Títol del Plànol:
SERVEIS AFECTATS
PLANTA DE SOLUCIONS

Escala:
DIN A1 1/500
DIN A3 1/1000

Data: Gener 2026

Nombre Plànol: 17B

Nom. de fitxer: 17B.DWG

FULL 4 DE 8

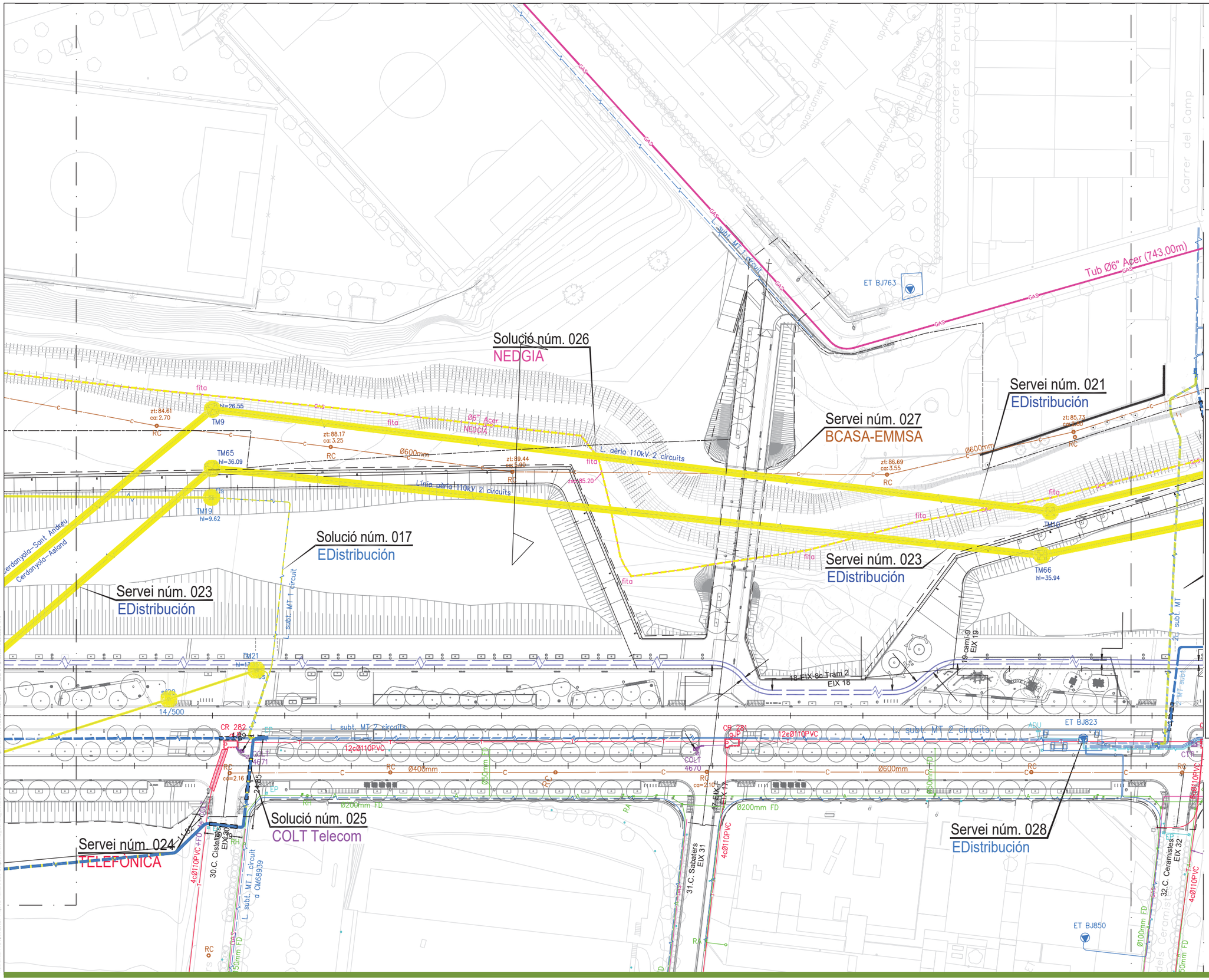

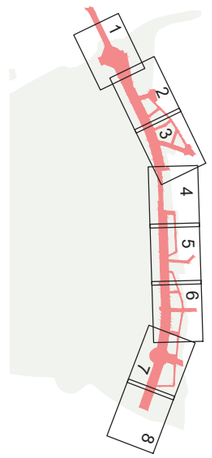

LLEGENDA DE SERVEIS AFECTATS

- Línia elèctrica aèria (alta tensió)
- Línia elèctrica subterrània (alta tensió)
- Línia elèctrica aèria (mitja tensió)
- Línia elèctrica subterrània (mitja tensió)
- Línia elèctrica aèria (baixa tensió)
- Línia elèctrica subterrània (baixa tensió)
- Línia telefònica aèria
- Cable telefònic enterrat (coaxial)
- Canalització telefònica subterrània
- Canalització telecomunicació (F.O.)
- Canalització telegràfica
- Canonada d'aigua potable
- Col.lector d'aigua residual
- Canalització de reg (tub, mina o sèquia)
- Canonada subterrània de gas
- Oleoducte
- Enllumenat públic subterrani
- Senyalització de trànsit

TM = Torre metàl.lica; pf = Pal de fusta; sf = Suport formigó.

CR = Càmara registre; RA = Registre aigua; RC = Registre col.lector; Fanal gran; Bàcul; Semàfor

Arqueta registre; Servei anul·lat; Element a retirar

NOTA: La reposició es representa amb el mateix grafisme més gruixut.

PARC DE L'ALBA
CERDANYOLA DEL VALLÈS
BARCELONA / CATALUNYA

CONSORCI URBANÍSTIC
DEL CENTRE DIRECCIONAL
DE CERDANYOLA DEL VALLÈS

Ajuntament de Cerdanyola del Vallès

INCASÒL Institut Català del Sòl

Autors del Projecte:
Dopec
NORBERT TORRES I PUGÈS
MARIA CAELLES LACASTA

PROJECTS
JAUME FLETA ABADAL

Projecte:
PROJECTE D'URBANITZACIÓ E1: PASSEIG DELS GORGS AL PARC DE L'ALBA DE CERDANYOLA DEL VALLÈS.
VIST I PLAU: EL CAP DE SERVEI DE TERRITORI DE L'AJUNTAMENT DE CERDANYOLA DEL VALLÈS
VIST I PLAU: EL CAP DE LA UNITAT DE PLANEJAMENT DE L'INSTITUT CATALÀ DEL SÒL

Emplaçament:
CERDANYOLA DEL VALLÈS

Títol del Plànol:
SERVEIS AFECTATS
PLANTA DE SOLUCIONS

Escala:
DIN A1 1/500
DIN A3 1/1000

Data: Gener 2026

Nombre Plànol: 17B

Nom. de fitxer: 17B.DWG

FULL 5 DE 8

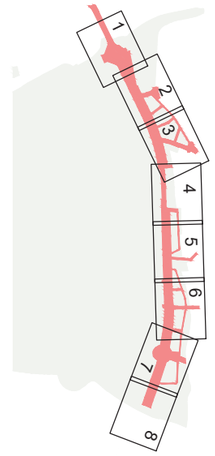

Servei núm. 038
BCASA-EMMSA

Servei núm. 042
JAZZTEL

Servei núm. 043
Vodafone-ONO

Servei núm. 037
NEDGIA

Servei núm. 036
EDistribución

Servei núm. 033
AGBAR

Servei núm. 044
EDistribución

Servei núm. 041
XOC-CTTI

Servei núm. 029
EDistribución

Servei núm. 034
EDistribución

Servei núm. 040
TELEFÒNICA

Servei núm. 035
Aj. Cerdanyola

Servei núm. 030
COLT Telecom

Servei núm. 031
EDistribución

Servei núm. 032
EDistribución

Servei núm. 039
COLT Telecom

Serveis_03_Clavegueram02

CR gBR Intercalada

6cØ110PVC
Ø400mm FD
(116,65+2m)

Cable subt. BT
3x1x240+1x150 Al
L=91,50+6m
2Ø160 F. (40m)

Cable BT Al Almelec
3x1x240+1x150 Al
(88,50+6m)

Línia aèria 110kV 2 circuits

ET 33954
ET BJ508
ET BJ759
ET BJ849
ET 33952

L=30m
L=50m
L=45m

HV 11/800

L. escorreses

20-VERD-02 EIX 20
21-EIX-Gb Camí Boters EIX 21
22-EIX-VERD-01 EIX 22
32.C Ceramistes EIX 32
33.C. Boters EIX 33

CR 280 ADU
CR 276
CR 14

LLEGENDA DE SERVEIS AFECTATS

- Línia elèctrica aèria (alta tensió)
- Línia elèctrica subterrània (alta tensió)
- Línia elèctrica aèria (mitja tensió)
- Línia elèctrica subterrània (mitja tensió)
- Línia elèctrica aèria (baixa tensió)
- Línia elèctrica subterrània (baixa tensió)
- Línia telefònica aèria
- Cable telefònic enterrat (coaxial)
- Canalització telefònica subterrània
- Canalització telecomunicació (F.O.)
- Canalització telegràfica
- Canonada d'aigua potable
- Col.lector d'aigua residual
- Canalització de reg (tub, mina o sèquia)
- Canonada subterrània de gas
- Oleoducte
- Enllumenat públic subterrani
- Senyalització de trànsit

TM = Torre metàl.lica; pf = Pal de fusta; sf = Suport formigó.

CR = Càmara registre; Arqueta registre
RA = Registre aigua; RC = Registre col.lector
Fanal gran; Bàcul; Semàfor
Servei anul·lat; Element a retirar

NOTA: La reposició es representa amb el mateix grafisme més gruixut.

PARC DE L'ALBA
CERDANYOLA DEL VALLÈS
BARCELONA / CATALUNYA

CONSORCI URBANÍSTIC
DEL CENTRE DIRECCIONAL
DE CERDANYOLA DEL VALLÈS

Ajuntament de Cerdanyola del Vallès

INCASÒL

Autors del Projecte:
Dopec Enginyeria i Arquitectura
NORBERT TORRES I PUGÈS
MARIA CAELLES LACASTA

PROJECTS Enginyeria & Arquitectura
JAUME FLETA ABADAL

Projecte:
PROJECTE D'URBANITZACIÓ E1: PASSEIG DELS GORGS AL PARC DE L'ALBA DE CERDANYOLA DEL VALLÈS.

VIST I PLAU:
EL CAP DE SERVEI DE TERRITORI DE L'AJUNTAMENT DE CERDANYOLA DEL VALLÈS

VIST I PLAU:
EL CAP DE LA UNITAT DE PLANEJAMENT DE L'INSTITUT CATALÀ DEL SÒL

Emplaçament:
CERDANYOLA DEL VALLÈS

Títol del Plànol:
SERVEIS AFECTATS
PLANTA DE SOLUCIONS

Escala:
DIN A1 1/500
DIN A3 1/1000

Data:
Gener 2026

Nombre Plànol
17B

Nom. de fitxer:
17B.DWG

FULL 6 DE 8

dwg\ arxiu: F:\Dopec\23027 Projecte Rambla\dades Google\Parcela\17 B. Serveis afectats.dwg data última gravació: 17/04/2025 11:25:29 data d'impressió: 1/02/2026 14:1

Servei núm. 050
NEDGIA

Servei núm. 051
NEDGIA

Servei núm. 049
EDistribución

Servei núm. 048
Aj. Cerdanyola

Servei núm. 047
EDistribución

Servei núm. 046
TELEFÒNICA

Servei núm. 045
AGBAR

Va aèri 2 circuits LA-180
Tibar cables L= 166.65m

TM12
TM68
TM0063

RC zt:80.17 ca:5.20
RC zt:81.63 ca:5.40

GAS Ø800mm
GAS Ø6" Acer
GAS NEDGIA
GAS Ø3" Acer
GAS Ø160mm PE
GAS Ø63mm PE
GAS Ø110mm PE
GAS Ø150mm FD
GAS Ø100mm FD
GAS Ø200mm FD

FO Ono
FO Vodafone
FO Colt
FO Jazztel

8cØ110PVC
c. Santa Rosa EIX 26
25kV Quatre Cantons
Ø12" Acer 36bar
fita36
28-EIX-7c EIX 28
06-Eip-1 EIX 6
29-EIX-8c Tram 3 EIX 29
22-EIX-2c EIX 22
34.Ronda Can Fatjó EIX 34

12cØ110PVC
6cØ110PVC
2cØ110PVC +2xsc.40
6cØ110PVC (71,75m) amb 60%EAD
6cØ110PVC (28,30m) amb 30%EAD

CR 241 gBR
CR 271 gBR
CR 272 gBR
CR gABP 1C Intercalada
CR gBR Intercalada

COLT 4401
COLT 4402
FO XOC-CTTI
2 FO COLT
FO COLT

ET BJ840
ET BJ825

Tecnològic
Bar Rest. Menu & Menú
Can Fatjó del Moro

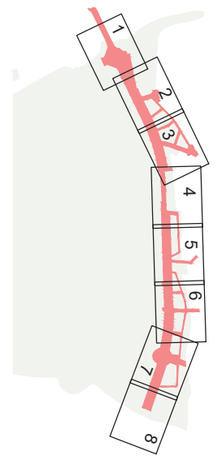

LLEGENDA DE SERVEIS AFECTATS

- Línia elèctrica aèria (alta tensió)
- Línia elèctrica subterrània (alta tensió)
- Línia elèctrica aèria (mitja tensió)
- Línia elèctrica subterrània (mitja tensió)
- Línia elèctrica aèria (baixa tensió)
- Línia elèctrica subterrània (baixa tensió)
- Línia telefònica aèria
- Cable telefònic enterrat (coaxial)
- Canalització telefònica subterrània
- Canalització telecomunicació (F.O.)
- Canalització telegràfica
- Canonada d'aigua potable
- Col.lector d'aigua residual
- Canalització de reg (tub, mina o sèquia)
- Canonada subterrània de gas
- Oleoducte
- Enllumenat públic subterrani
- Senyalització de trànsit

TM = Torre metàl.lica; pf = Pal de fusta; sf = Suport formigó.

CR = Càmara registre; = Arqueta registre
RA = Registre aigua
RC = Registre col.lector
Fanal gran; Bàcul; Semàfor
Servei anul·lat
Element a retirar

NOTA: La reposició es representa amb el mateix grafisme més gruixut.

non.arxiu: F:\Dopec\23027 Projecte Rambla dels Gorgs\Planol\17B_Serveis_afectats.dwg data.últim.guardat: 17/04/2025 11:20:29 data.d'impressió: 1/20/2026 1:41

PARC DE L'ALBA
CERDANYOLA DEL VALLÈS
BARCELONA / CATALUNYA

CONSORCI URBANÍSTIC
DEL CENTRE DIRECCIONAL
DE CERDANYOLA DEL VALLÈS

Ajuntament de Cerdanyola del Vallès

INCASÒL Institut Català del Sòl

Autors del Projecte:
Dopec Enginyeria i Projectes
NORBERT TORRES I PUGÈS
MARIA CAELLES LACASTA

PROJECTS Enginyeria & Arquitectura
JAUME FLETA ABADAL

Projecte:
PROJECTE D'URBANITZACIÓ E1: PASSEIG DELS GORGS AL PARC DE L'ALBA DE CERDANYOLA DEL VALLÈS.
VIST I PLAU: EL CAP DE SERVEI DE TERRITORI DE L'AJUNTAMENT DE CERDANYOLA DEL VALLÈS
VIST I PLAU: EL CAP DE LA UNITAT DE PLANEJAMENT DE L'INSTITUT CATALÀ DEL SÒL

Emplaçament:
CERDANYOLA DEL VALLÈS

Títol del Plànol:
SERVEIS AFECTATS
PLANTA DE SOLUCIONS

Escala:
DIN A1 1/500
DIN A3 1/1000
0 m

Data: Gener 2026

Nombre Plànol: 17B

Nom. de fitxer: 17B.DWG

FULL 7 DE 8

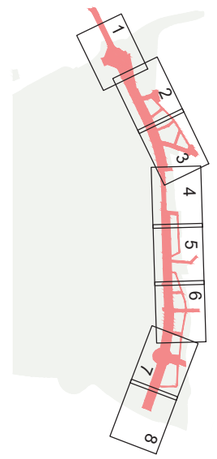

LLEGENDA DE SERVEIS AFECTATS

- Línia elèctrica aèria (alta tensió)
- Línia elèctrica subterrània (alta tensió)
- Línia elèctrica aèria (mitja tensió)
- Línia elèctrica subterrània (mitja tensió)
- Línia elèctrica aèria (baixa tensió)
- Línia elèctrica subterrània (baixa tensió)
- Línia telefònica aèria
- Cable telefònic enterrat (coaxial)
- Canalització telefònica subterrània
- Canalització telecomunicació (F.O.)
- Canalització telegràfica
- Canonada d'aigua potable
- Col.lector d'aigua residual
- Canalització de reg (tub, mina o sèquia)
- Canonada subterrània de gas
- Oleoducte
- Enllumenat públic subterrani
- Senyalització de trànsit

TM = Torre metàl.lica; pf = Pal de fusta; sf = Suport formigó.

CR = Càmara registre; = Arqueta registre

RA = Registre aigua; RC = Registre col.lector

ØF Fanal gran; Bàcul; S Semàfor

Servei anul·lat; Element a retirar

NOTA: La reposició es representa amb el mateix grafisme més gruixut.

PARC DE L'ALBA
CERDANYOLA DEL VALLÈS
BARCELONA / CATALUNYA

CONSORCI URBANÍSTIC
DEL CENTRE DIRECCIONAL
DE CERDANYOLA DEL VALLÈS

Ajuntament de Cerdanyola del Vallès

INCASÒL Institut Català del Sòl

Autors del Projecte:
Dopec Enginyeria i Arquitectura
NORBERT TORRES I PUGÈS
MARIA CAELLES LACASTA

PROJECTS
JAUME FLETA ABADAL

Projecte:
PROJECTE D'URBANITZACIÓ E1: PASSEIG DELS GORGS AL PARC DE L'ALBA DE CERDANYOLA DEL VALLÈS.
VIST I PLAU: EL CAP DE SERVEI DE TERRITORI DE L'AJUNTAMENT DE CERDANYOLA DEL VALLÈS
VIST I PLAU: EL CAP DE LA UNITAT DE PLANEJAMENT DE L'INSTITUT CATALÀ DEL SÒL

Emplaçament:
CERDANYOLA DEL VALLÈS

Títol del Plànol:
SERVEIS AFECTATS
PLANTA DE SOLUCIONS

Escala:
DIN A1 1/500
DIN A3 1/1000
0 m

Data:
Gener 2026

Nombre Plànol
17B

Nom. de fitxer:
17B.DWG

FULL 8 DE 8

nom arxiu: F:\Dopec\23027 Projecte Rambla dels Gorgs\Plans\17 B. Serveis_afectats.dwg data últim guardat: 17/04/2025 11:20:29 data d'impressió: 12/05/2026 1:41

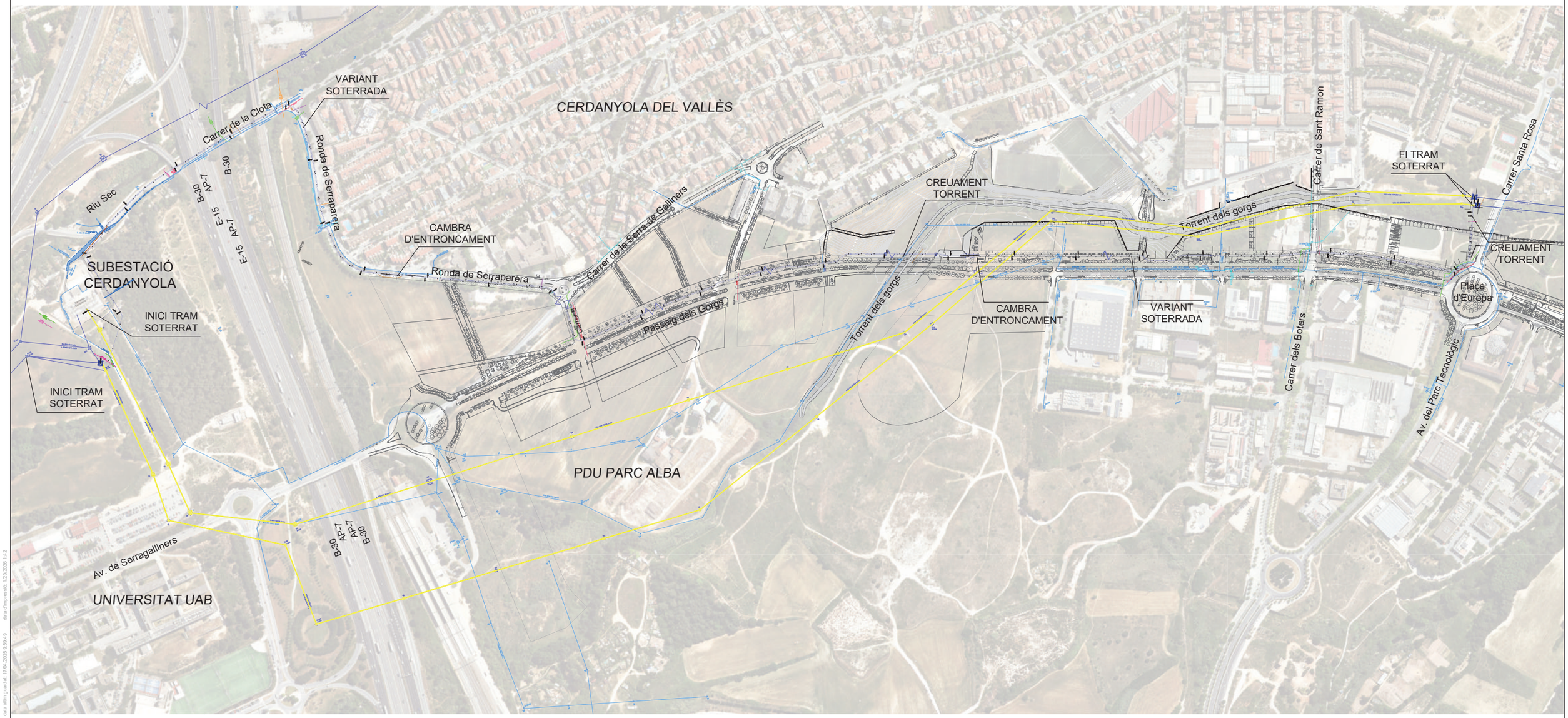

LLEGENDA LÍNIA ALTA TENSIÓ

Nova instal.lació

Variant linia AT soterrada 110kV 2 circuits

Afectacions

Línies aèries AT a retirar

TM — Torre metàl.lica AT a retirar

Instal.lació existent

Línies aèries AT existents a mantenir

PARC DE L'ALBA
CERDANYOLA DEL VALLÈS
BARCELONA / CATALUNYA

CONSORCI URBANÍSTIC DEL CENTRE DIRECCIONAL DE CERDANYOLA DEL VALLÈS

Ajuntament de Cerdanyola del Vallès

INCASÒL Institut Català del Sòl

Autors del Projecte:

Dopec Enginyeria i Arquitectura
NORBERT TORRES I PUGÈS
MARIA CAELLES LACASTA

PROJECTS Enginyeria i Arquitectura
JAUME FLETA ABADAL

Projecte:
PROJECTE D'URBANITZACIÓ E1: PASSEIG DELS GORGS AL PARC DE L'ALBA DE CERDANYOLA DEL VALLÈS.

VIST I PLAU: EL CAP DE SERVEI DE TERRITORI DE L'AJUNTAMENT DE CERDANYOLA DEL VALLÈS

VIST I PLAU: EL CAP DE LA UNITAT DE PLANEJAMENT DE L'INSTITUT CATALÀ DEL SÒL

Emplaçament:
CERDANYOLA DEL VALLÈS

Títol del Plànol:
SERVEIS EXISTENTS I AFECTATS
EDISTRIBUCIÓN. ALTA TENSIÓ
PLANTA GENERAL

Escala:
DIN A1 1/3000
DIN A3 1/6000
0 m

Data: Gener 2026

Nombre Plànol: 17.C.1

Nom. de fitxer: 17.C.1.dwg

FULL 1 DE 1

nom arxiu: F:\Dopec\23027 Projecte Rambla dels Gorgs\Planols\17.C.1. Elec. AT .P.G.dwg data últim guardat: 17.04.2026 9:49:49 data d'impressió: 12/01/2026 1:42

LLEGENDA AFECTACIÓ LÍNIA ALTA TENSIÓ

Nova instal.lació

Solució 021 — L. subterrània 110 kV 2circuits "ES. Cerdanyola - ES. Asland i ES. Cerdanyola - ES. Sant Andreu"

Solució 023 — L. subterrània 110 kV 2circuits "ES. Mas Figueres - ES. Cerdanyola 1 i 2"

Entroncaments

Arqueta 3.6m x 2.0m

Afectacions

Línies aèries AT a retirar

TM — Torre metàl.lica AT a retirar

Instal.lació existent

Línies aèries AT existents a mantenir

LLEGENDA DE SERVEIS AFECTATS

- Línia elèctrica aèria (alta tensió)
- Línia elèctrica subterrània (alta tensió)
- Línia elèctrica aèria (mitja tensió)
- Línia elèctrica subterrània (mitja tensió)
- Línia elèctrica aèria (baixa tensió)
- Línia elèctrica subterrània (baixa tensió)
- Línia telefònica aèria
- Cable telefònic enterrat (coaxial)
- Canalització telefònica subterrània
- Canalització telecomunicació (F.O.)
- Canalització telegràfica
- Canonada d'aigua potable
- Col.lector d'aigua residual
- Canalització de reg (tub, mina o sèquia)
- Canonada subterrània de gas
- Oleoducte
- Enllumenat públic subterrani
- Senyalització de trànsit

TM = Torre metàl.lica; pf = Pal de fusta; sf = Suport formigó.

CR = Càmara registre; = Arqueta registre

RA = Registre aigua; RC = Registre col.lector

ØF Fanal gran; Bàcul; S Semàfor

Servei anul·lat; Element a retirar

NOTA: La reposició es representa amb el mateix grafisme més gruixut.



PARC DE L'ALBA
CERDANYOLA DEL VALLÈS
BARCELONA / CATALUNYA

CONSORCI URBANÍSTIC DEL CENTRE DIRECCIONAL DE CERDANYOLA DEL VALLÈS

Ajuntament de Cerdanyola del Vallès

INCASÒL Institut Català del Sòl

Autors del Projecte:
Dopec Enginyeria i Arquitectura
NORBERT TORRES I PUGÈS
MARIA CAELLES LACASTA

PROJECTS Enginyeria i Urbanisme
JAUME FLETA ABADAL

Projecte:
PROJECTE D'URBANITZACIÓ E1: PASSEIG DELS GORGS AL PARC DE L'ALBA DE CERDANYOLA DEL VALLÈS.

VIST I PLAU:
EL CAP DE SERVEI DE TERRITORI DE L'AJUNTAMENT DE CERDANYOLA DEL VALLÈS

VIST I PLAU:
EL CAP DE LA UNITAT DE PLANEJAMENT DE L'INSTITUT CATALÀ DEL SÒL

Emplaçament:
CERDANYOLA DEL VALLÈS

Títol del Plànol:
SERVEIS EXISTENTS I AFECTATS
EDISTRIBUCIÓN. ALTA TENSIÓ
PLANTA DETALL

Escala:
DIN A1 1/500
DIN A3 1/1000
0 m

Data: Gener 2026

Nombre Plànol: 17.C.2

Nom. de fitxer: 17.C.2.dwg

FULL 1 DE 8

nom.arxiu: F:\Dopec\23027 Projecte Rambla dels Gorgs\Planols\17.C.2_Elec_AT_Pl.dwg data últim guardat: 17/04/2026 10:04:11 data d'impressió: 12/02/2026 1:43

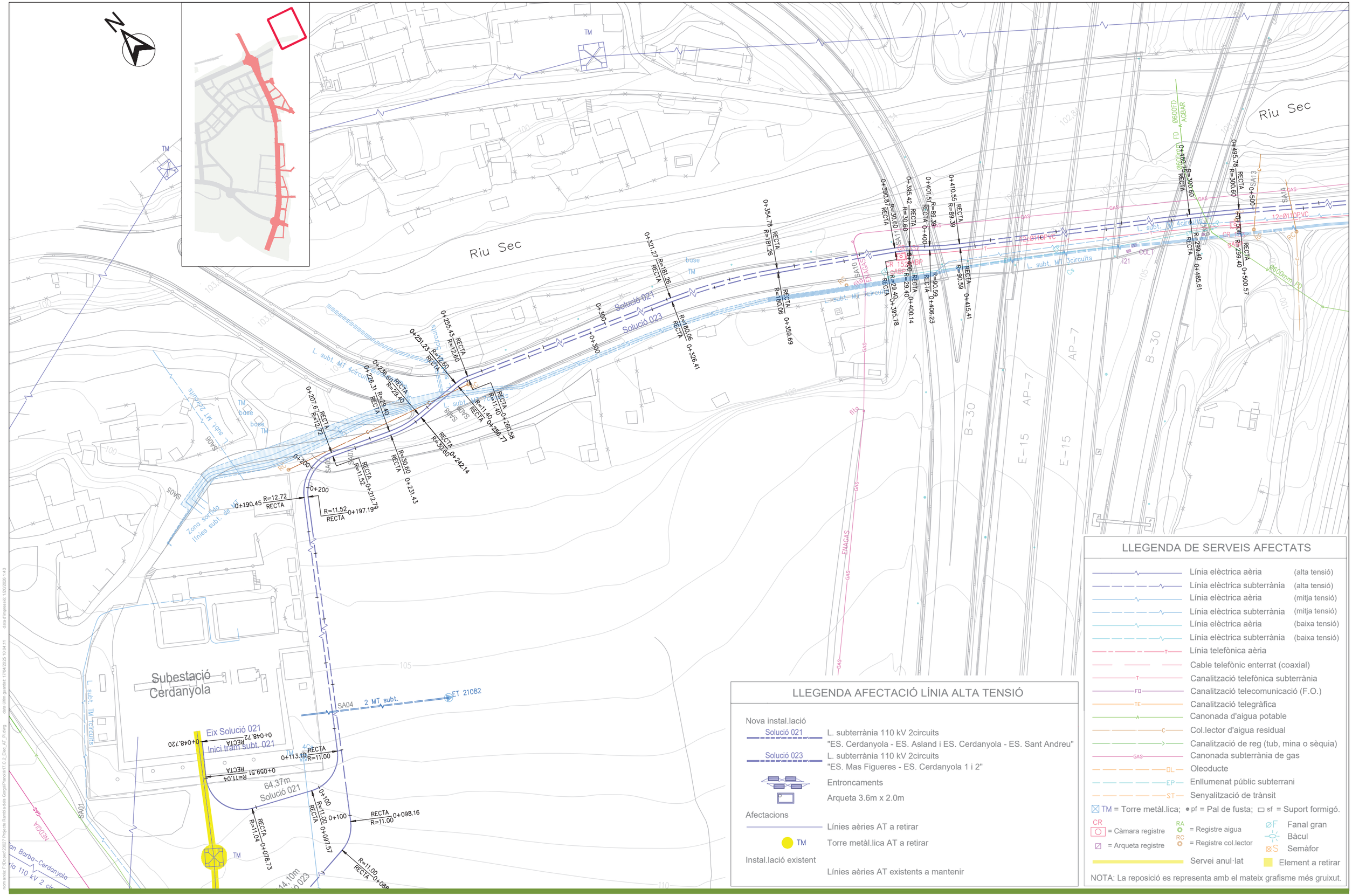
Riu Sec
Riu Sec
Solució 021
Solució 023
Eix Solució 021
Inici tram subt. 021
64,37m
Solució 021
Subestació
Cerdanyola
Zona sortida
línies subt. de MT
L. subt. MT 4circuits
L. subt. MT 3circuits
L. subt. MT 2circuits
L. subt. TM 1circuits
2 MT subt.
ET 21082
SA04
SA05
SA06
SA07
SA08
SA09
SA10
SA11
SA12
SA13
SA14
SA15
SA16
SA17
SA18
TM
base
RECTA
AP-7
B-30
E-15
GAS
ENAGAS
AIGUA
FD
Ø600FD
AIGUAR
Ø600mm FD
12cØ110PVC
4cØ160PVC
4cØ110PVC
2cØ110PVC
2cØ40PVC
2cØ63PE
2cØ40PE
2cØ50PE
2cØ63PE
2cØ40PE
2cØ50PE
2cØ63PE
2cØ40PE
2cØ50PE

LLEGENDA AFECTACIÓ LÍNIA ALTA TENSIÓ

Nova instal.lació

Solució 021 — L. subterrània 110 kV 2circuits "ES. Cerdanyola - ES. Asland i ES. Cerdanyola - ES. Sant Andreu"

Solució 023 — L. subterrània 110 kV 2circuits "ES. Mas Figueres - ES. Cerdanyola 1 i 2"

Entroncaments

Arqueta 3.6m x 2.0m

Afectacions

Línies aèries AT a retirar

TM — Torre metàl.lica AT a retirar

Instal.lació existent

Línies aèries AT existents a mantenir



LLEGENDA DE SERVEIS AFECTATS

- Línia elèctrica aèria (alta tensió)
- Línia elèctrica subterrània (alta tensió)
- Línia elèctrica aèria (mitja tensió)
- Línia elèctrica subterrània (mitja tensió)
- Línia elèctrica aèria (baixa tensió)
- Línia elèctrica subterrània (baixa tensió)
- Línia telefònica aèria
- Cable telefònic enterrat (coaxial)
- Canalització telefònica subterrània
- Canalització telecomunicació (F.O.)
- Canalització telegràfica
- Canonada d'aigua potable
- Col.lector d'aigua residual
- Canalització de reg (tub, mina o sèquia)
- Canonada subterrània de gas
- Oleoducte
- Enllumenat públic subterrani
- Senyalització de trànsit

TM = Torre metàl.lica; pf = Pal de fusta; sf = Suport formigó.

CR = Càmara registre; Arqueta registre

RA = Registre aigua; RC = Registre col.lector

Fanal gran; Bàcul; Semàfor

Servei anul·lat; Element a retirar

NOTA: La reposició es representa amb el mateix grafisme més gruixut.

PARC DE L'ALBA
CERDANYOLA DEL VALLÈS
BARCELONA / CATALUNYA

CONSORCI URBANÍSTIC DEL CENTRE DIRECCIONAL DE CERDANYOLA DEL VALLÈS

Ajuntament de Cerdanyola del Vallès

INCASÒL Institut Català del Sòl

Autors del Projecte:
Dopec Enginyeria i Projectes
NORBERT TORRES I PUGÈS
MARIA CAELLES LACASTA

PROJECTS Projectes & Valoracions
JAUME FLETA ABADAL

Projecte:
PROJECTE D'URBANITZACIÓ E1: PASSEIG DELS GORGS AL PARC DE L'ALBA DE CERDANYOLA DEL VALLÈS.
VIST I PLAU: EL CAP DE SERVEI DE TERRITORI DE L'AJUNTAMENT DE CERDANYOLA DEL VALLÈS
VIST I PLAU: EL CAP DE LA UNITAT DE PLANEJAMENT DE L'INSTITUT CATALÀ DEL SÒL

Emplaçament:
CERDANYOLA DEL VALLÈS

Títol del Plànol:
SERVEIS EXISTENTS I AFECTATS
EDISTRIBUCIÓN. ALTA TENSIÓ
PLANTA DETALL

Escala:
DIN A1 1/500
DIN A3 1/1000

Data: Gener 2026

Nombre Plànol: 17.C.2

Nom. de fitxer: 17.C.2.dwg

FULL 3 DE 8

nom arxiu: F:\Dopec\2307 Projecte Rambla dels Gorgs\Plànols\17.C2_Elec_AT_Pl.dwg data últim guardat: 17/04/2026 10:04:11 data d'impressió: 1/04/2026 1:43

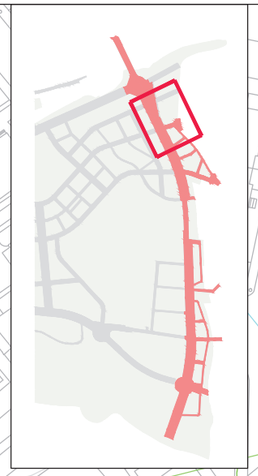

LLEGENDA AFECTACIÓ LÍNIA ALTA TENSIÓ

Nova instal.lació

Solució 021 — L. subterrània 110 kV 2circuits "ES. Cerdanyola - ES. Asland i ES. Cerdanyola - ES. Sant Andreu"

Solució 023 — L. subterrània 110 kV 2circuits "ES. Mas Figueres - ES. Cerdanyola 1 i 2"

Entroncaments

Arqueta 3.6m x 2.0m

Afectacions

Línies aèries AT a retirar

TM — Torre metàl.lica AT a retirar

Instal.lació existent

Línies aèries AT existents a mantenir

LLEGENDA DE SERVEIS AFECTATS

- Línia elèctrica aèria (alta tensió)
- Línia elèctrica subterrània (alta tensió)
- Línia elèctrica aèria (mitja tensió)
- Línia elèctrica subterrània (mitja tensió)
- Línia elèctrica aèria (baixa tensió)
- Línia elèctrica subterrània (baixa tensió)
- Línia telefònica aèria
- Cable telefònic enterrat (coaxial)
- Canalització telefònica subterrània
- Canalització telecomunicació (F.O.)
- Canalització telegràfica
- Canonada d'aigua potable
- Col.lector d'aigua residual
- Canalització de reg (tub, mina o sèquia)
- Canonada subterrània de gas
- Oleoducte
- Enllumenat públic subterrani
- Senyalització de trànsit

TM = Torre metàl.lica; pf = Pal de fusta; sf = Suport formigó.

CR = Càmara registre; Arqueta registre

RA = Registre aigua; RC = Registre col.lector

Fanal gran; Bàcul; Semàfor

Servei anul·lat; Element a retirar

NOTA: La reposició es representa amb el mateix grafisme més gruixut.

nom arxiu: F:\Dopec\23027 Projecte Rambla dels Gorgs\Planols\17.C.2 Elec_AT Pl.dwg data últim guardat: 17/04/2025 10:04:11 data d'impressió: 12/02/2026 1:43

PARC DE L'ALBA
CERDANYOLA DEL VALLÈS
BARCELONA / CATALUNYA

CONSORCI URBANÍSTIC DEL CENTRE DIRECCIONAL DE CERDANYOLA DEL VALLÈS

Ajuntament de Cerdanyola del Vallès

INCASÒL Institut Català del Sòl

Autors del Projecte:
Dopec Enginyeria i Arquitectura
NORBERT TORRES I PUGÈS
MARIA CAELLES LACASTA

PROJECTS Enginyeria i Arquitectura
JAUME FLETA ABADAL

Projecte:
PROJECTE D'URBANITZACIÓ E1: PASSEIG DELS GORGS AL PARC DE L'ALBA DE CERDANYOLA DEL VALLÈS.

VIST I PLAU EL CAP DE SERVEI DE TERRITORI DE L'AJUNTAMENT DE CERDANYOLA DEL VALLÈS

VIST I PLAU EL CAP DE LA UNITAT DE PLANEJAMENT DE L'INSTITUT CATALÀ DEL SÒL

Emplaçament:
CERDANYOLA DEL VALLÈS

Títol del Plànol:
SERVEIS EXISTENTS I AFECTATS
EDISTRIBUCIÓN. ALTA TENSIÓ
PLANTA DETALL

Escala:
DIN A1 1/500
DIN A3 1/1000
0 m

Data: Gener 2026

Nombre Plànol: 17.C.2

Nom. de fitxer: 17.C.2.dwg

FULL 4 DE 8

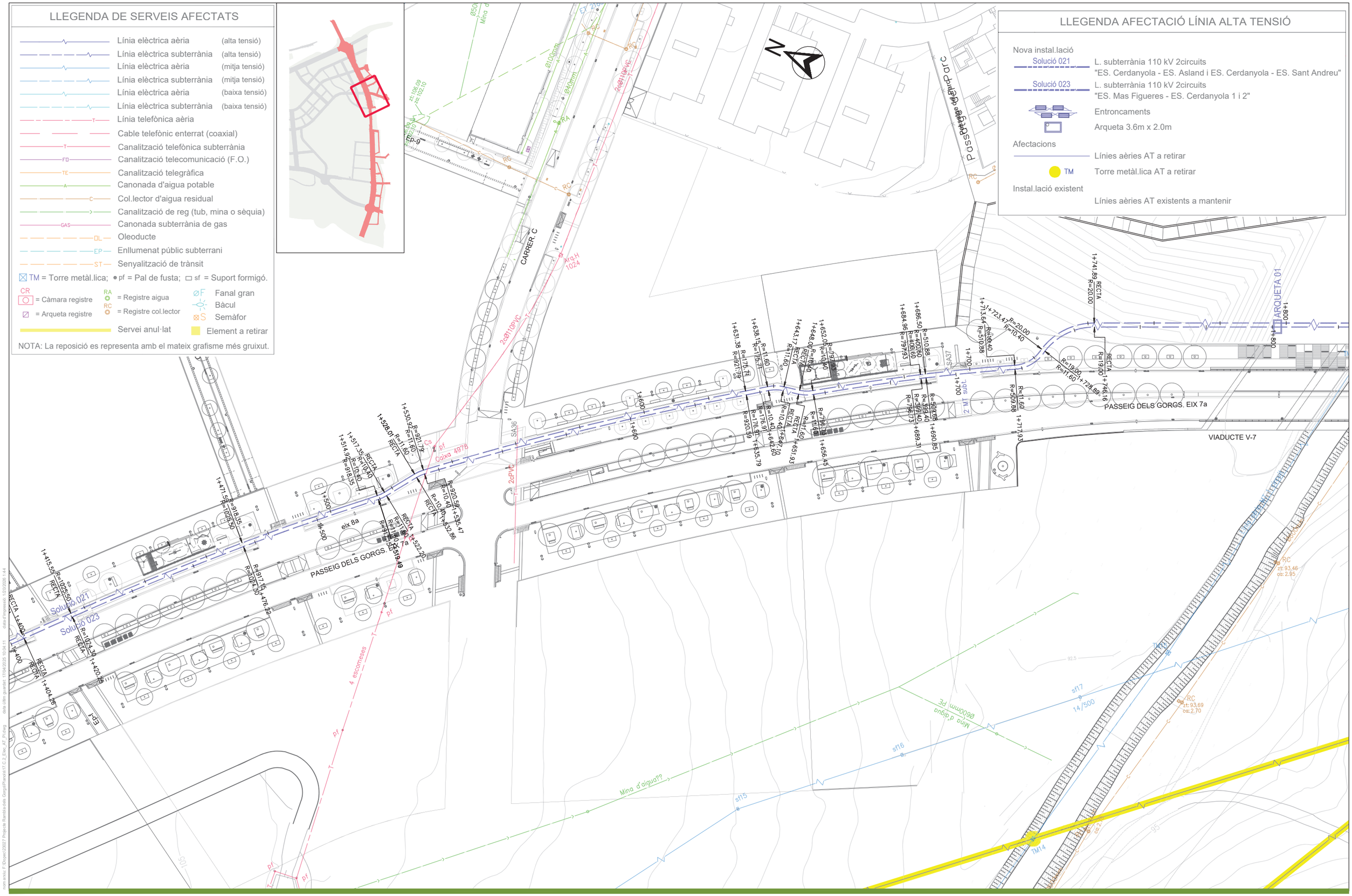

PARC DE L'ALBA
CERDANYOLA DEL VALLÈS
BARCELONA / CATALUNYA

CONSORCI URBANÍSTIC
DEL CENTRE DIRECCIONAL
DE CERDANYOLA DEL VALLÈS

Autors del Projecte:
NORBERT TORRES I PUGÈS
MARIA CAELLES LACASTA
JAUME FLETA ABADAL

Projecte:
PROJECTE D'URBANITZACIÓ E1: PASSEIG DELS GORGS AL PARC DE L'ALBA DE CERDANYOLA DEL VALLÈS.
VIST I PLAU: EL CAP DE SERVEI DE TERRITORI DE L'AJUNTAMENT DE CERDANYOLA DEL VALLÈS
VIST I PLAU: EL CAP DE LA UNITAT DE PLANEJAMENT DE L'INSTITUT CATALÀ DEL SÒL

Emplaçament:
CERDANYOLA DEL VALLÈS

Títol del Plànol:
SERVEIS EXISTENTS I AFECTATS
EDISTRIBUCIÓN. ALTA TENSIÓ
PLANTA DETALL

Escala:
DIN A1 1/500
DIN A3 1/1000

Data: Gener 2026
Nom. de fitxer: 17.C.2.dwg
Nombre Plànol: 17.C.2
FULL 5 DE 8

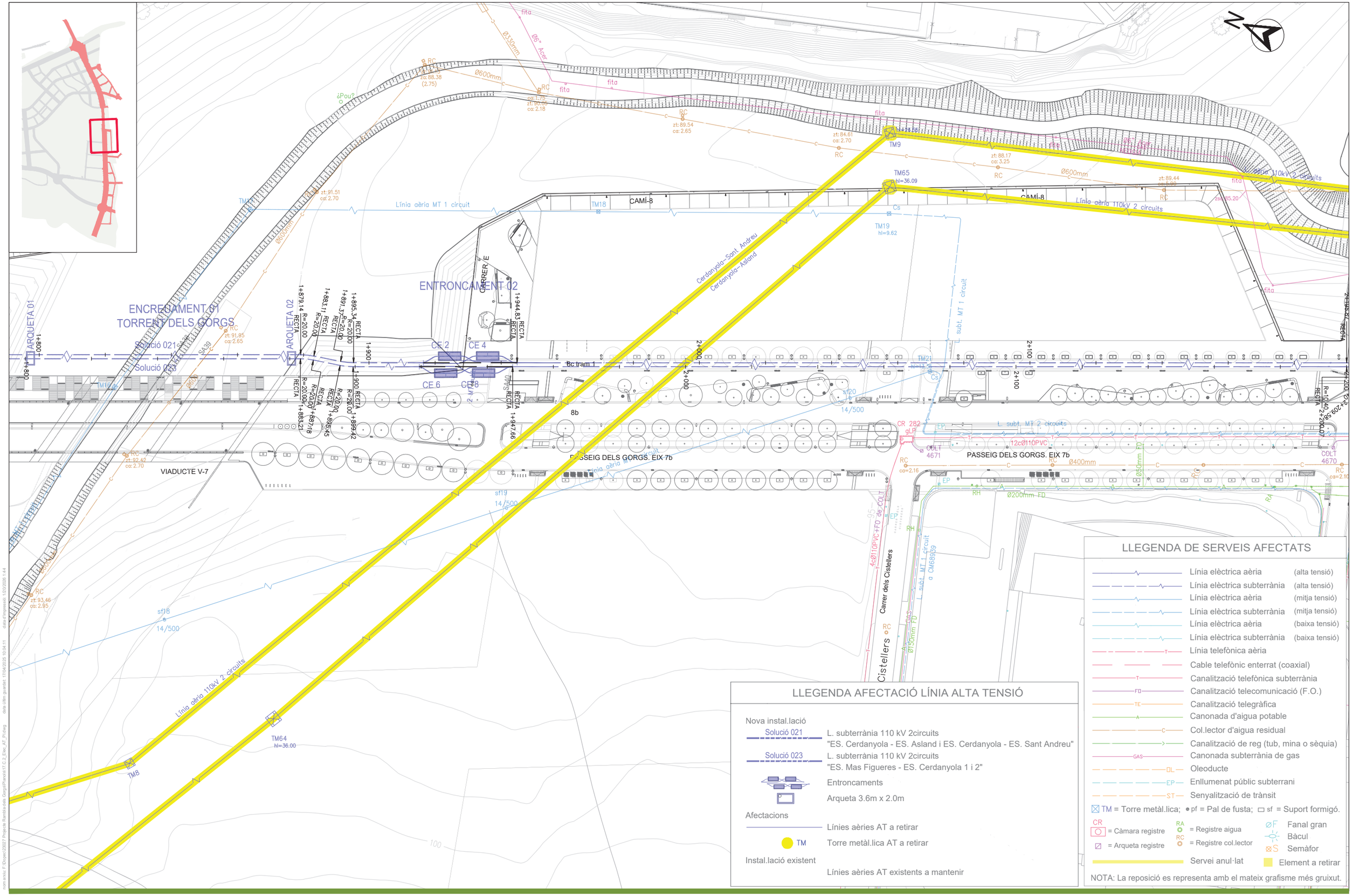

LLEGENDA DE SERVEIS AFECTATS

- Línia elèctrica aèria (alta tensió)
- Línia elèctrica subterrània (alta tensió)
- Línia elèctrica aèria (mitja tensió)
- Línia elèctrica subterrània (mitja tensió)
- Línia elèctrica aèria (baixa tensió)
- Línia elèctrica subterrània (baixa tensió)
- Línia telefònica aèria
- Cable telefònic enterrat (coaxial)
- Canalització telefònica subterrània
- Canalització telecomunicació (F.O.)
- Canalització telegràfica
- Canonada d'aigua potable
- Col.lector d'aigua residual
- Canalització de reg (tub, mina o sèquia)
- Canonada subterrània de gas
- Oleoducte
- Enllumenat públic subterrani
- Senyalització de trànsit

TM = Torre metàl.lica; pf = Pal de fusta; sf = Suport formigó.

CR = Càmara registre; RA = Registre aigua; RC = Registre col.lector

= Arqueta registre

Fanal gran; Bàcul; Semàfor

Servei anul·lat; Element a retirar

NOTA: La reposició es representa amb el mateix grafisme més gruixut.

LLEGENDA AFECTACIÓ LÍNIA ALTA TENSIÓ

Nova instal.lació

Solució 021 — L. subterrània 110 kV 2circuits "ES. Cerdanyola - ES. Asland i ES. Cerdanyola - ES. Sant Andreu"

Solució 023 — L. subterrània 110 kV 2circuits "ES. Mas Figueres - ES. Cerdanyola 1 i 2"

Entroncaments

Arqueta 3.6m x 2.0m

Afectacions

Línies aèries AT a retirar

TM — Torre metàl.lica AT a retirar

Instal.lació existent

Línies aèries AT existents a mantenir

PARC DE L'ALBA
CERDANYOLA DEL VALLÈS
BARCELONA / CATALUNYA

CONSORCI URBANÍSTIC DEL CENTRE DIRECCIONAL DE CERDANYOLA DEL VALLÈS

Ajuntament de Cerdanyola del Vallès

INCASÒL Institut Català del Sòl

Autors del Projecte:
Dopec Enginyeria i Arquitectura — NORBERT TORRES I PUGÈS, MARIA CAELLES LACASTA
PROJECTS Enginyeria & Arquitectura — JAUME FLETA ABADAL

Projecte:
PROJECTE D'URBANITZACIÓ E1: PASSEIG DELS GORGS AL PARC DE L'ALBA DE CERDANYOLA DEL VALLÈS.
VIST I PLAU: EL CAP DE SERVEI DE TERRITORI DE L'AJUNTAMENT DE CERDANYOLA DEL VALLÈS
VIST I PLAU: EL CAP DE LA UNITAT DE PLANEJAMENT DE L'INSTITUT CATALÀ DEL SÒL

Emplaçament: CERDANYOLA DEL VALLÈS

Títol del Plànol: SERVEIS EXISTENTS I AFECTATS
EDISTRIBUCIÓN. ALTA TENSIÓ
PLANTA DETALL

Escala: DIN A1 1/500; DIN A3 1/1000
Data: Gener 2026
Nombre Plànol: 12C
Nom. de fitxer: 17.C.2.dwg
FULL 6 DE 8

nom arxiu: F:\Dopec\23027 Projecte Rambla dels Gorgs\Plans\17.C.2_Elec_AT.PI.dwg data últim guardat: 17/04/2025 10:04:11 data d'impressió: 12/01/2026 1:44

LLEGENDA DE SERVEIS AFECTATS

- Línia elèctrica aèria (alta tensió)
- Línia elèctrica subterrània (alta tensió)
- Línia elèctrica aèria (mitja tensió)
- Línia elèctrica subterrània (mitja tensió)
- Línia elèctrica aèria (baixa tensió)
- Línia elèctrica subterrània (baixa tensió)
- Línia telefònica aèria
- Cable telefònic enterrat (coaxial)
- Canalització telefònica subterrània
- Canalització telecomunicació (F.O.)
- Canalització telegràfica
- Canonada d'aigua potable
- Col.lector d'aigua residual
- Canalització de reg (tub, mina o sèquia)
- Canonada subterrània de gas
- Oleoducte
- Enllumenat públic subterrani
- Senyalització de trànsit

TM = Torre metàl.lica; pf = Pal de fusta; sf = Suport formigó.

CR = Càmara registre; = Arqueta registre

RA = Registre aigua; RC = Registre col.lector

Fanal gran; Bàcul; Semàfor

Servei anul·lat; Element a retirar

NOTA: La reposició es representa amb el mateix grafisme més gruixut.

LLEGENDA AFECTACIÓ LÍNIA ALTA TENSIÓ

Nova instal.lació

Solució 021 — L. subterrània 110 kV 2circuits "ES. Cerdanyola - ES. Asland i ES. Cerdanyola - ES. Sant Andreu"

Solució 023 — L. subterrània 110 kV 2circuits "ES. Mas Figueres - ES. Cerdanyola 1 i 2"

Entroncaments

Arqueta 3.6m x 2.0m

Afectacions

Línies aèries AT a retirar

TM — Torre metàl.lica AT a retirar

Instal.lació existent

Línies aèries AT existents a mantenir

PARC DE L'ALBA
CERDANYOLA DEL VALLÈS
BARCELONA / CATALUNYA

CONSORCI URBANÍSTIC DEL CENTRE DIRECCIONAL DE CERDANYOLA DEL VALLÈS

Ajuntament de Cerdanyola del Vallès

INCASÒL Institut Català del Sòl

Autors del Projecte:
NORBERT TORRES I PUGÈS
MARIA CAELLES LACASTA
JAUME FLETA ABADAL

Projecte:
PROJECTE D'URBANITZACIÓ E1: PASSEIG DELS GORGS AL PARC DE L'ALBA DE CERDANYOLA DEL VALLÈS.
VIST I PLAU: EL CAP DE SERVEI DE TERRITORI DE L'AJUNTAMENT DE CERDANYOLA DEL VALLÈS
VIST I PLAU: EL CAP DE LA UNITAT DE PLANEJAMENT DE L'INSTITUT CATALÀ DEL SÒL

Emplaçament:
CERDANYOLA DEL VALLÈS

Títol del Plànol:
SERVEIS EXISTENTS I AFECTATS
EDISTRIBUCIÓN. ALTA TENSIÓ
PLANTA DETALL

Escala:
DIN A1 1/500
DIN A3 1/1000
0 m

Data: Gener 2026

Nombre Plànol: 17.C.2

Nom. de fitxer: 17.C.2.dwg

FULL 7 DE 8

nom arxiu: F:\Dopec\23027 Projecte Rambla dels Gorgs\Plans\d17.C.2. Elec_AT. Pl.dwg data últim guardat: 17/04/2026 10:04:11 data d'impressió: 12/03/2026 1:44

LLEGENDA DE SERVEIS AFECTATS

- Línia elèctrica aèria (alta tensió)
- Línia elèctrica subterrània (alta tensió)
- Línia elèctrica aèria (mitja tensió)
- Línia elèctrica subterrània (mitja tensió)
- Línia elèctrica aèria (baixa tensió)
- Línia elèctrica subterrània (baixa tensió)
- Línia telefònica aèria
- Cable telefònic enterrat (coaxial)
- Canalització telefònica subterrània
- Canalització telecomunicació (F.O.)
- Canalització telegràfica
- Canonada d'aigua potable
- Col.lector d'aigua residual
- Canalització de reg (tub, mina o sèquia)
- Canonada subterrània de gas
- Oleoducte
- Enllumenat públic subterrani
- Senyalització de trànsit

TM = Torre metàl.lica; pf = Pal de fusta; sf = Suport formigó.

CR = Càmara registre; Arqueta registre

RA = Registre aigua; RC = Registre col.lector

Fanal gran; Bàcul; Semàfor

Servei anul·lat; Element a retirar

NOTA: La reposició es representa amb el mateix grafisme més gruixut.

LLEGENDA AFECTACIÓ LÍNIA ALTA TENSIÓ

Nova instal.lació

Solució 021 — L. subterrània 110 kV 2circuits "ES. Cerdanyola - ES. Asland i ES. Cerdanyola - ES. Sant Andreu"

Solució 023 — L. subterrània 110 kV 2circuits "ES. Mas Figueres - ES. Cerdanyola 1 i 2"

Entroncaments

Arqueta 3.6m x 2.0m

Afectacions

Línies aèries AT a retirar

TM — Torre metàl.lica AT a retirar

Instal.lació existent

Línies aèries AT existents a mantenir

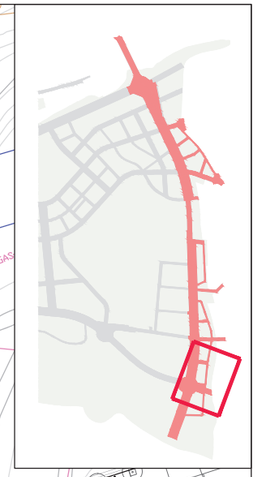

PERFIL LONGITUDINAL

ESCALAS

HORIZONTAL
DIN A3: 1/2000

VERTICAL
DIN A3: 1/400

LÍNIA SUBT. AT 2 CIRCUITS (110 KV)
ES CERDANYOLA – ASLAND I ES CERDANYOLA – SANT ANDREU
PERFIL LONGITUDINAL EN CANALITZACIÓ SUBTERRÀNIA (1/5)

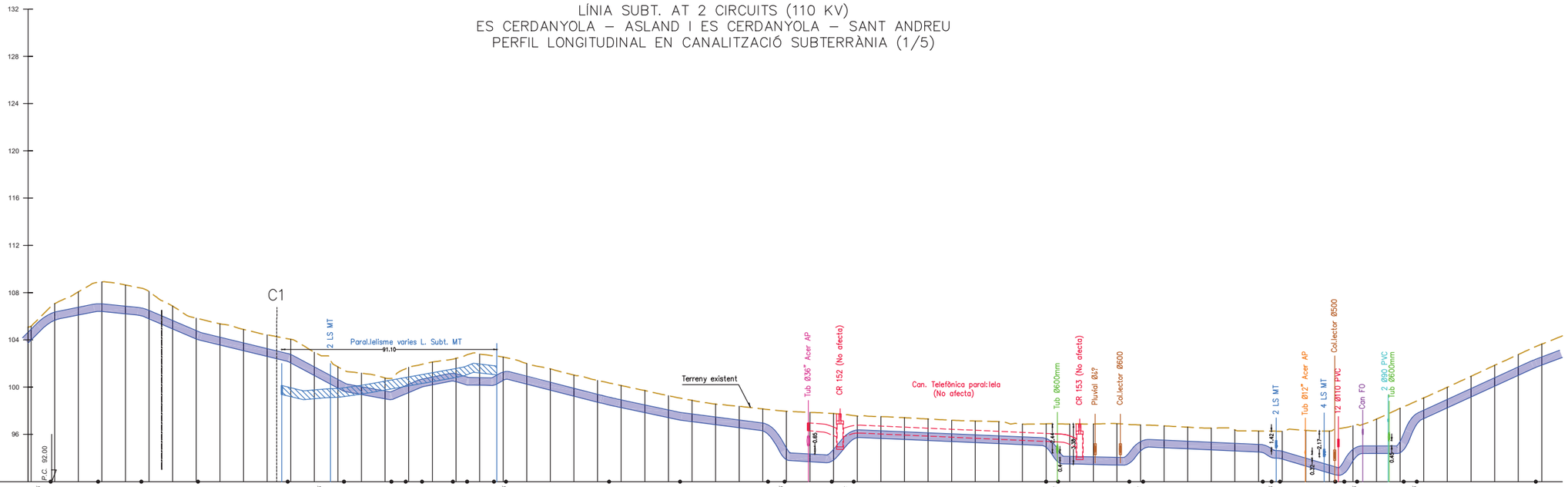

| | | |

PERFIL LONGITUDINAL

ESCALAS

HORIZONTAL
DIN A3: 1/2000

VERTICAL
DIN A3: 1/400

LÍNIA SUBT. AT 2 CIRCUITS (110 KV)
ES CERDANYOLA – ASLAND I ES CERDANYOLA – SANT ANDREU
PERFIL LONGITUDINAL EN CANALITZACIÓ SUBTERRÀNIA (2/5)

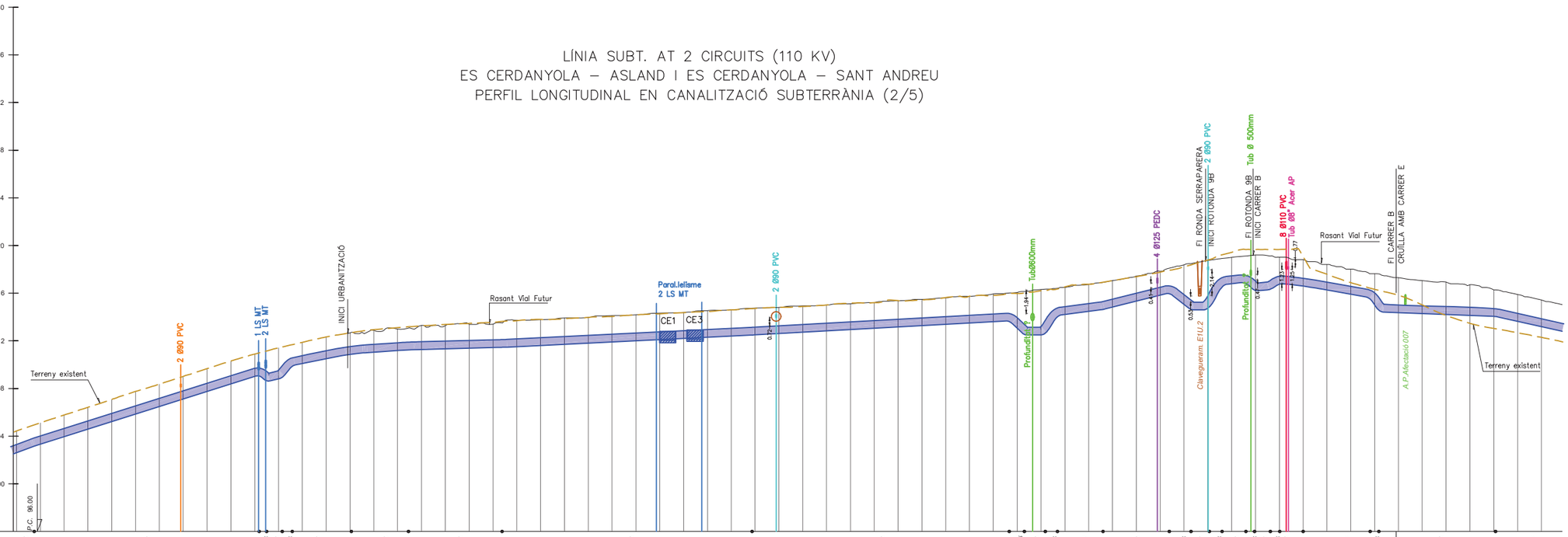

| | | |

PERFIL LONGITUDINAL

ESCALAS

HORIZONTAL
DIN A3: 1/2000

VERTICAL
DIN A3: 1/400

LÍNIA SUBT. AT 2 CIRCUITS (110 KV)
ES CERDANYOLA – ASLAND I ES CERDANYOLA – SANT ANDREU
PERFIL LONGITUDINAL EN CANALITZACIÓ SUBTERRÀNIA (3/5)

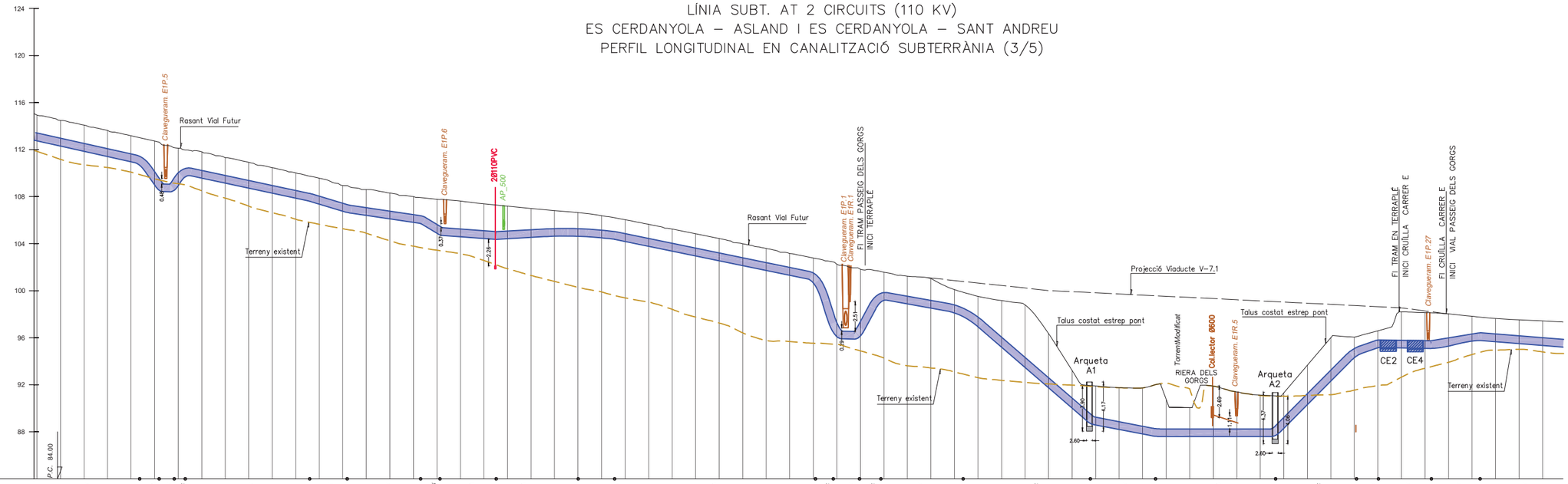

| | | |

PERFIL LONGITUDINAL

ESCALAS

HORIZONTAL
DIN A3: 1/2000

VERTICAL
DIN A3: 1/400

LÍNIA SUBT. AT 2 CIRCUITS (110 KV)
ES CERDANYOLA – ASLAND I ES CERDANYOLA – SANT ANDREU
PERFIL LONGITUDINAL EN CANALITZACIÓ SUBTERRÀNIA (4/5)

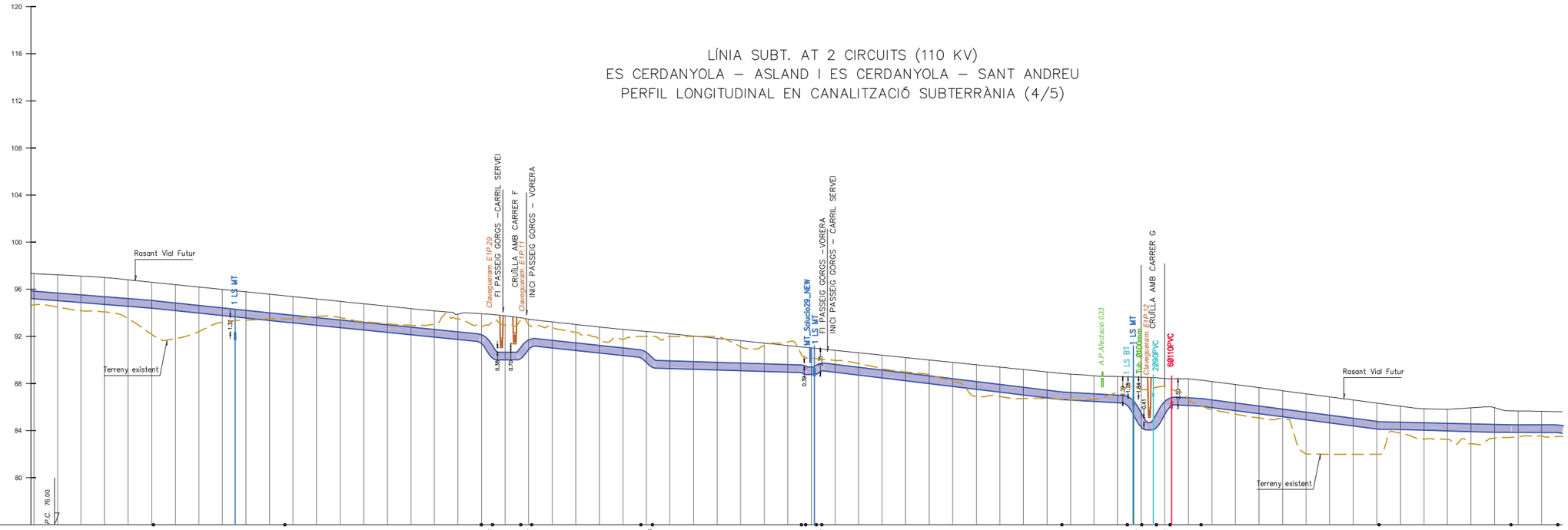

| | | |

PERFIL LONGITUDINAL

ESCALAS

HORIZONTAL
DIN A3: 1/2000

VERTICAL
DIN A3: 1/400

LÍNIA SUBT. AT 2 CIRCUITS (110 KV)
ES CERDANYOLA – ASLAND I ES CERDANYOLA – SANT ANDREU
PERFIL LONGITUDINAL EN CANALITZACIÓ SUBTERRÀNIA (5/5)

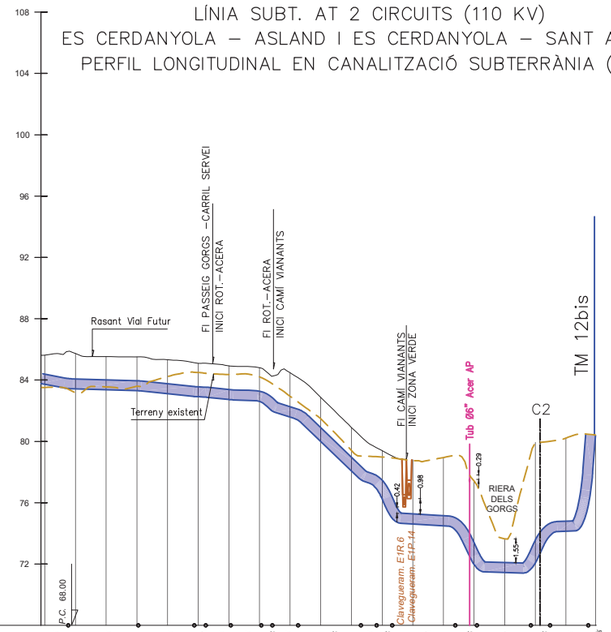

| | | |

PERFIL LONGITUDINAL

ESCALAS

HORIZONTAL
DIN A3: 1/2000

VERTICAL
DIN A3: 1/400

LÍNIA SUBT. AT 2 CIRCUITS (110 KV)
"ES MAS FIGUERES – ES CERDANYOLA 1 I 2"
PERFIL LONGITUDINAL EN CANALITZACIÓ SUBTERRÀNIA (1/5)

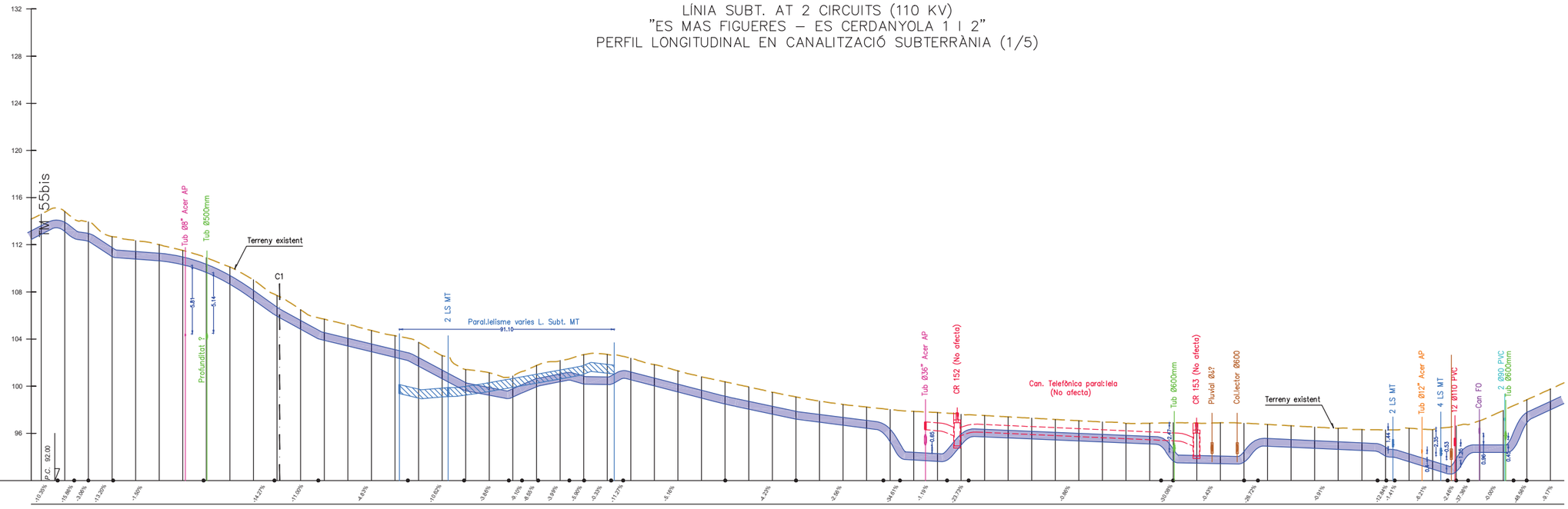

| | | |

LÍNIA SUBT. AT 2 CIRCUITS (110 KV)
"ES MAS FIGUERES – ES CERDANYOLA 1 I 2"
PERFIL LONGITUDINAL EN CANALITZACIÓ SUBTERRÀNIA (2/5)

PERFIL LONGITUDINAL

ESCALAS

HORIZONTAL
DIN A3: 1/2000

VERTICAL
DIN A3: 1/400

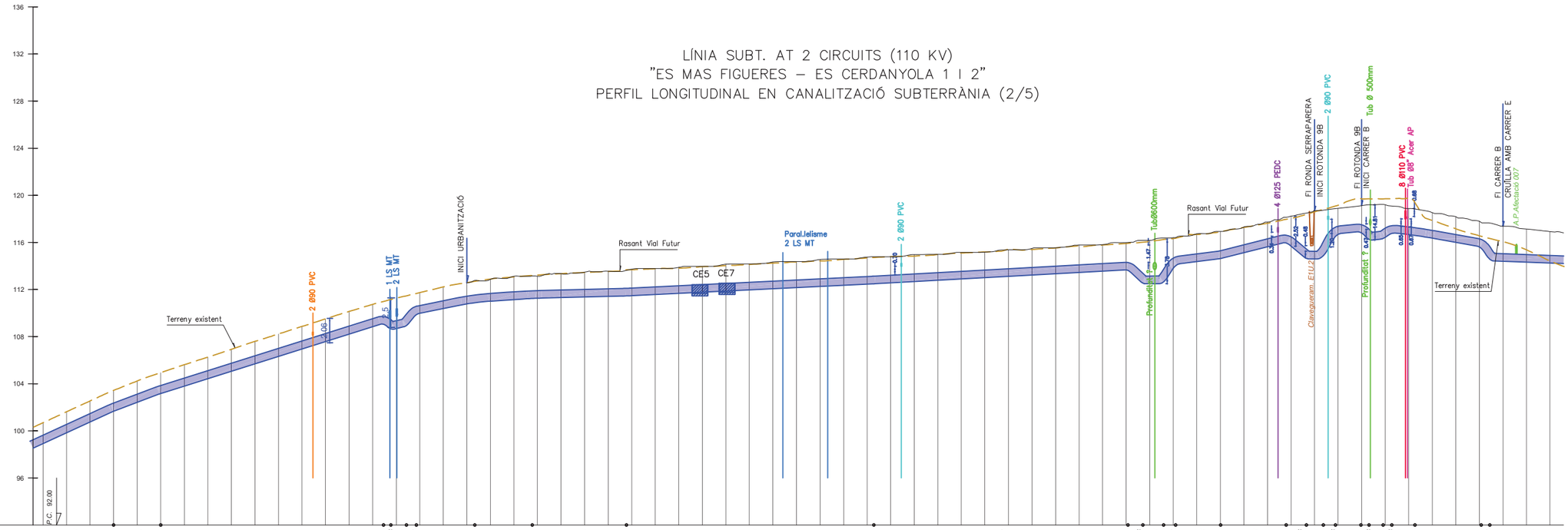

| | | |

PERFIL LONGITUDINAL

ESCALAS

HORIZONTAL
DIN A3: 1/2000

VERTICAL
DIN A3: 1/400

LÍNIA SUBT. AT 2 CIRCUITS (110 KV)
"ES MAS FIGUERES – ES CERDANYOLA 1 I 2"
PERFIL LONGITUDINAL EN CANALITZACIÓ SUBTERRÀNIA (3/5)

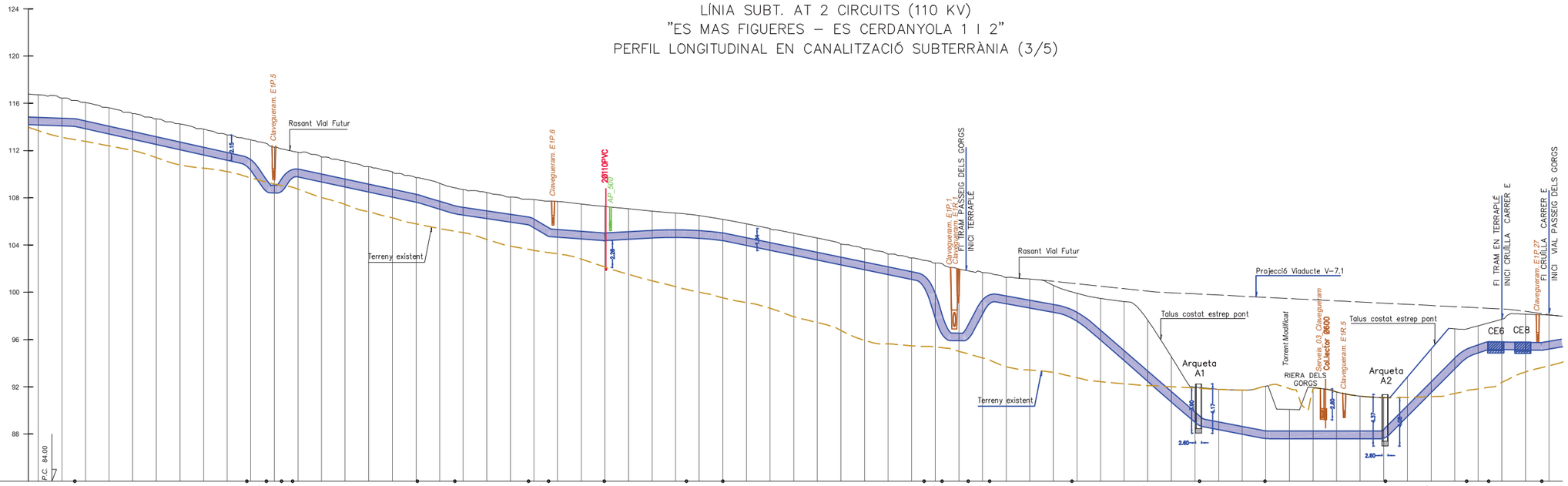

| | | |

PERFIL LONGITUDINAL

ESCALAS

HORIZONTAL
DIN A3: 1/2000

VERTICAL
DIN A3: 1/400

LÍNIA SUBT. AT 2 CIRCUITS (110 KV)
"ES MAS FIGUERES – ES CERDANYOLA 1 I 2"
PERFIL LONGITUDINAL EN CANALITZACIÓ SUBTERRÀNIA (4/5)

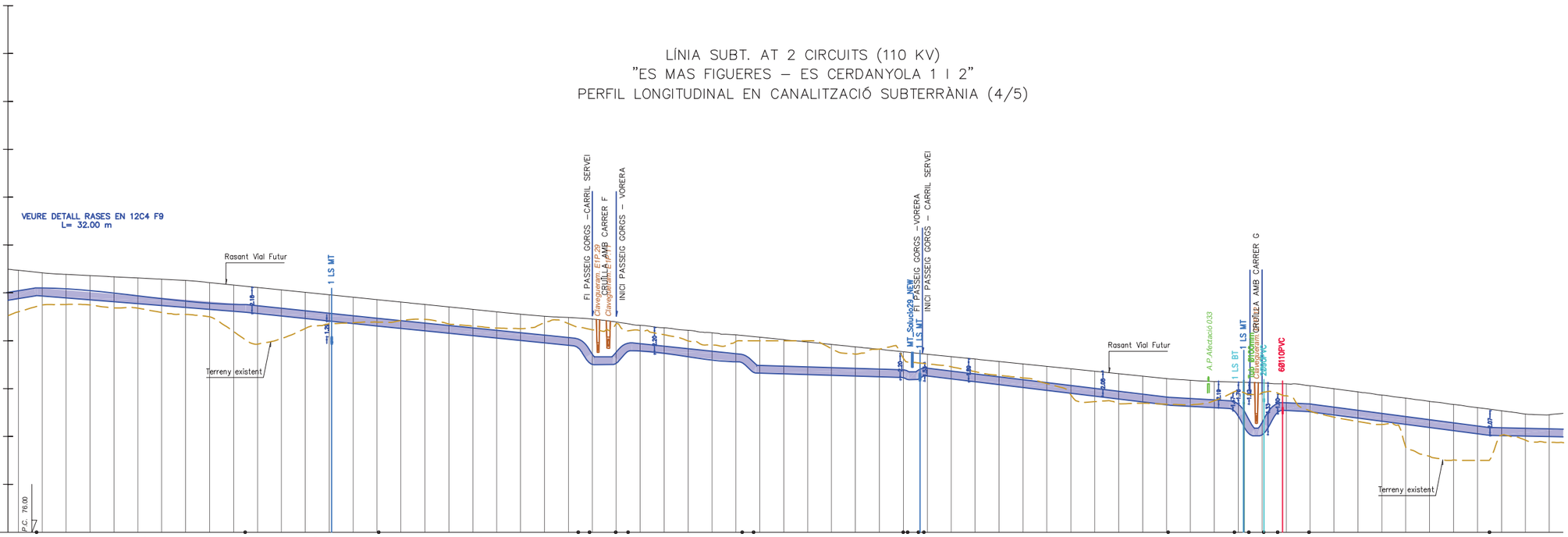

| | | |

PERFIL LONGITUDINAL

ESCALAS

HORIZONTAL
DIN A3: 1/2000

VERTICAL
DIN A3: 1/400

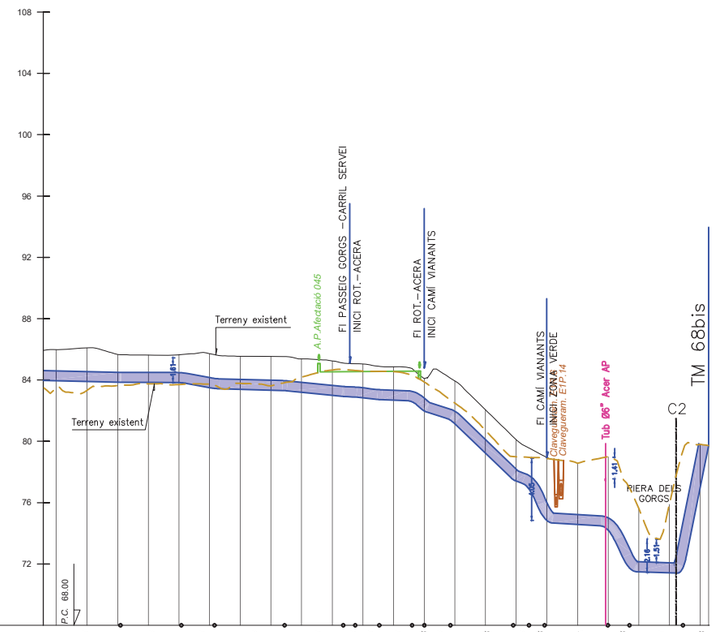

| | | |

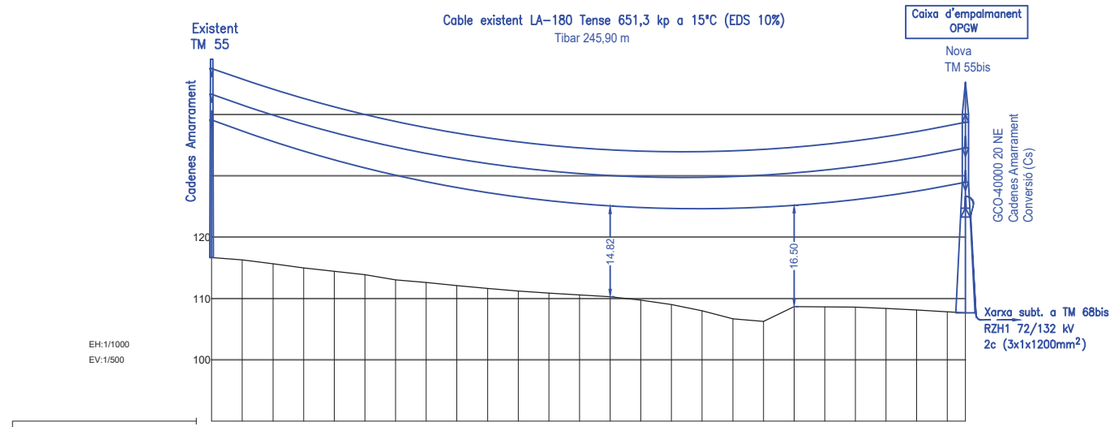



EJE 73

AT. L02 Aeri. TM55 - TM55bis

nom arxiu: F:\Dopec\23027 Projecte Rambla de\6 Gorgs\Planols\17.C.4 Elec_AT. Perfil A19.dwg data últim guardat: 16/04/2025 13:48:59 data d'impressió: 1/20/2026 1:48

PARC DE L'ALBA
CERDANYOLA DEL VALLÈS
BARCELONA / CATALUNYA

CONSORCI URBANÍSTIC
DEL CENTRE DIRECCIONAL
DE CERDANYOLA DEL VALLÈS

Ajuntament de Cerdanyola del Vallès

INCASÒL Institut Català del Sòl

Autors del Projecte:
Dopec Enginyeria i Arquitectura
NORBERT TORRES I PUGÈS
MARIA CAELLES LACASTA

PROJECTS Enginyeria & Arquitectura
JAUME FLETA ABADAL

Projecte:
PROJECTE D'URBANITZACIÓ E1: PASSEIG DELS GORGS AL PARC DE L'ALBA DE CERDANYOLA DEL VALLÈS.

VIST I PLAU:
EL CAP DE SERVEI DE TERRITORI DE L'AJUNTAMENT DE CERDANYOLA DEL VALLÈS

VIST I PLAU:
EL CAP DE LA UNITAT DE PLANEJAMENT DE L'INSTITUT CATALÀ DEL SÒL

Emplaçament:
CERDANYOLA DEL VALLÈS

Títol del Plànol:
SERVEIS EXISTENTS I AFECTATS
EDISTRIBUCIÓN. ALTA TENSIÓ
PERFIL LONGITUDINAL. AFECTACIÓ 19

Escala:
DIN A1 1/500
DIN A3 1/1000
0 m

Data:
Gener 2026

Nombre Plànol
17.C.4

Nom. de fitxer:
17.C.4.dwg

FULL 6 DE 6

Secció 9.A
Carrer Serraparera

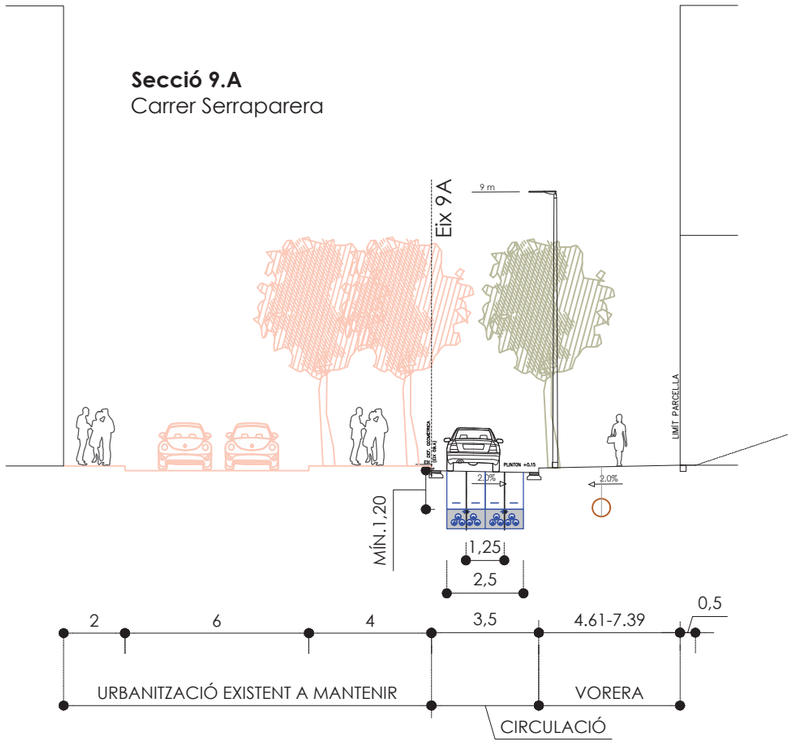



Eix B i primer tram de l'eix C

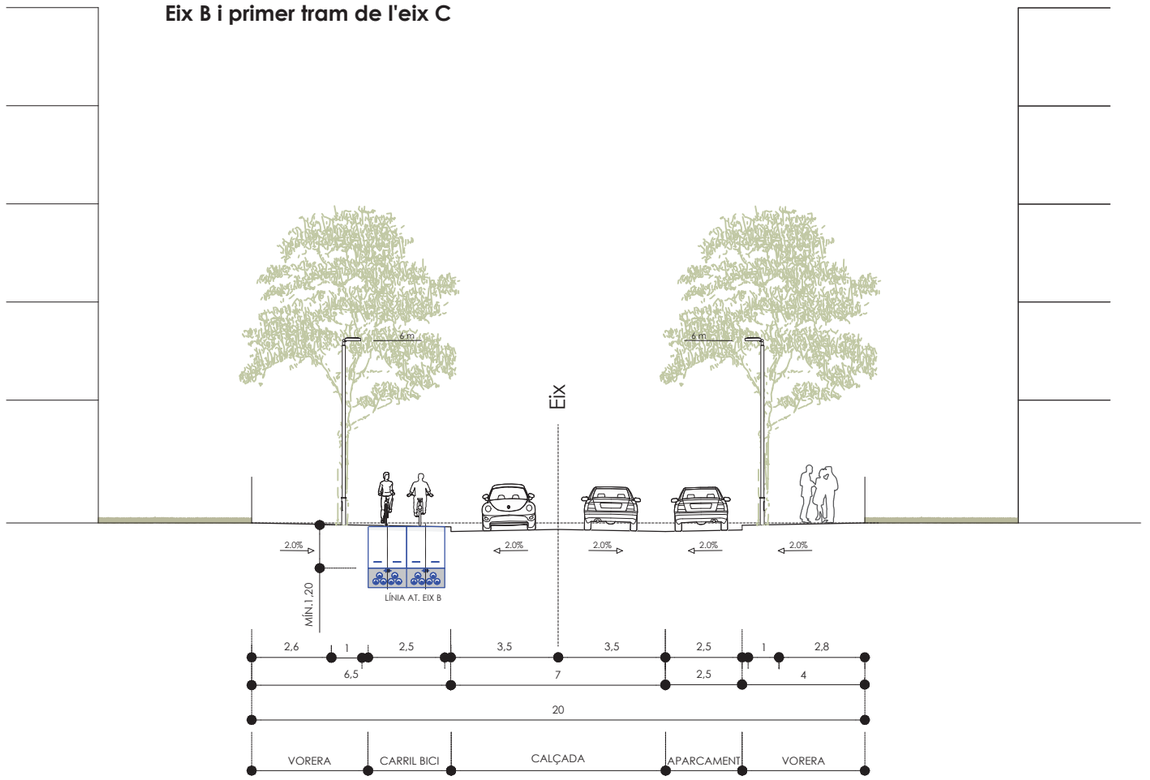



nom arxiu: F:\Dopec\23027 Projecte Rambla dels Gorgs\Plànols\17.C.5 Eixc_AT_Secc.dwg data últim guardat: 17/04/2025 10:43:24 data d'impressió: 1/20/2026 1:48

PARC DE L'ALBA
CERDANYOLA DEL VALLÈS
BARCELONA / CATALUNYA

CONSORCI URBANÍSTIC
DEL CENTRE DIRECCIONAL
DE CERDANYOLA DEL VALLÈS

Ajuntament de Cerdanyola del Vallès

INCASÒL Institut Català del Sòl

Autors del Projecte:
Dopec Enginyeria i Arquitectura
NORBERT TORRES I PUGÈS
MARIA CAELLES LACASTA

PROJECTS Territori & Urbanisme
JAUME FLETA ABADAL

Projecte:
PROJECTE D'URBANITZACIÓ E1: PASSEIG DELS GORGS AL PARC DE L'ALBA DE CERDANYOLA DEL VALLÈS.

VIST I PLAU:
EL CAP DE SERVEI DE TERRITORI DE L'AJUNTAMENT DE CERDANYOLA DEL VALLÈS

VIST I PLAU:
EL CAP DE LA UNITAT DE PLANEJAMENT DE L'INSTITUT CATALÀ DEL SÒL

Emplaçament:
CERDANYOLA DEL VALLÈS

Títol del Plànol:
SERVEIS EXISTENTS I AFECTATS
EDISTRIBUCIÓN. ALTA TENSIÓ
SECCIONS

Escala:
DIN A1 1/500
DIN A3 1/1000
0 m

Data: Gener 2026

Nombre Plànol: 17.C.5

Nom. de fitxer: 17.C.5.dwg

FULL 1 DE 5

Secció 7.2
Eix 07.a PK 0+219 - PK 0+640
Tram Carrer B- Pont 7.1



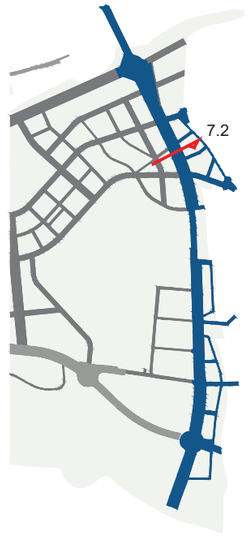

Secció 7.3
Eix 07.a PK 0+640 - PK 0851
Tram Pont 7.1

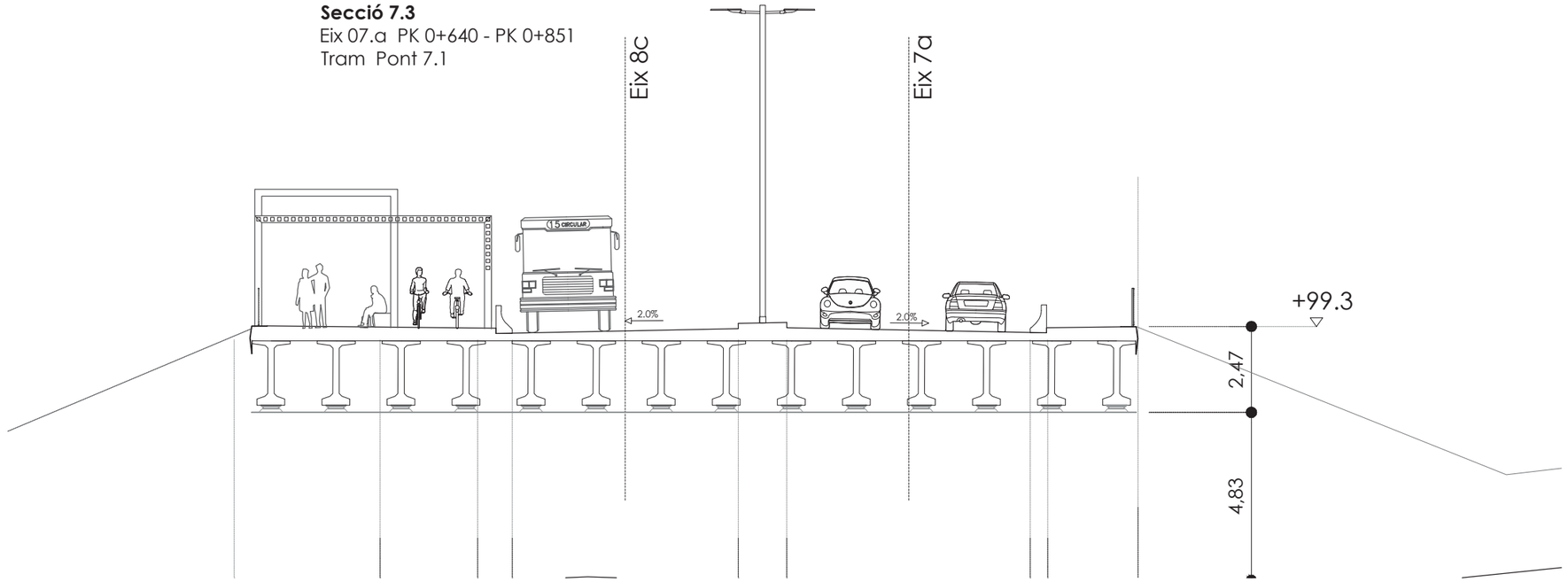



nom arxiu: F:\Dopec\23027 Projecte Rambla dels Gorgs\Plan\s\17.C.5 Elec_AT_Secc.dwg data últim guardat: 17/04/2025 10:43:24 data d'impressió: 12/02/2026 1:48

PARC DE L'ALBA
CERDANYOLA DEL VALLÈS
BARCELONA / CATALUNYA

CONSORCI URBANÍSTIC
DEL CENTRE DIRECCIONAL
DE CERDANYOLA DEL VALLÈS

Ajuntament de Cerdanyola del Vallès

INCASÒL Institut Català del Sòl

Autors del Projecte:
Dopec Enginyeria i Arquitectura
NORBERT TORRES I PUGÈS
MARIA CAELLES LACASTA

PROJECTS Enginyeria i Arquitectura
JAUME FLETA ABADAL
VIST I PLAU:
EL CAP DE SERVEI DE TERRITORI DE L'AJUNTAMENT DE CERDANYOLA DEL VALLÈS
VIST I PLAU:
EL CAP DE LA UNITAT DE PLANEJAMENT DE L'INSTITUT CATALÀ DEL SÒL

Projecte:
PROJECTE D'URBANITZACIÓ E1: PASSEIG DELS GORGS AL PARC DE L'ALBA DE CERDANYOLA DEL VALLÈS.

Emplaçament:
CERDANYOLA DEL VALLÈS

Títol del Plànol:
SERVEIS EXISTENTS I AFECTATS
EDISTRIBUCIÓN. ALTA TENSIÓ
SECCIONS

Escala:
DIN A1 1/500
DIN A3 1/1000
0 m

Data:
Gener 2026

Nombre Plànol
17.C.5

Nom. de fitxer:
17.C.5.dwg

FULL 2 DE 5

Secció 7.4
Eix 07.b PK 0+000 - PK 0+260
Tram Pont 7.1 - Carrer F





Secció 7.5
Eix 07.b PK 0+260 - PK 1+602
Tram Carrer F - Rotonda Elíptica



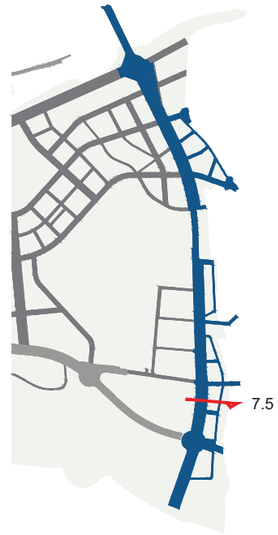

PARC DE L'ALBA
CERDANYOLA DEL VALLÈS
BARCELONA / CATALUNYA

CONSORCI URBANÍSTIC
DEL CENTRE DIRECCIONAL
DE CERDANYOLA DEL VALLÈS

Ajuntament de Cerdanyola del Vallès

INCASÒL Institut Català del Sòl

Autors del Projecte:
Dopec
NORBERT TORRES I PUGÈS
MARIA CAELLES LACASTA

PROJECTS
JAUME FLETA ABADAL

Projecte:
PROJECTE D'URBANITZACIÓ E1: PASSEIG DELS GORGS AL PARC DE L'ALBA DE CERDANYOLA DEL VALLÈS.
VIST I PLAU: EL CAP DE SERVEI DE TERRITORI DE L'AJUNTAMENT DE CERDANYOLA DEL VALLÈS
VIST I PLAU: EL CAP DE LA UNITAT DE PLANEJAMENT DE L'INSTITUT CATALÀ DEL SÒL

Emplaçament:
CERDANYOLA DEL VALLÈS

Títol del Plànol:
SERVEIS EXISTENTS I AFECTATS
EDISTRIBUCIÓN. ALTA TENSIÓ
SECCIONS

Escala:
DIN A1 1/500
DIN A3 1/1000

Data:
Gener 2026

Nombre Plànol
17.C.5

Nom. de fitxer:
17.C.5.dwg

FULL 3 DE 5

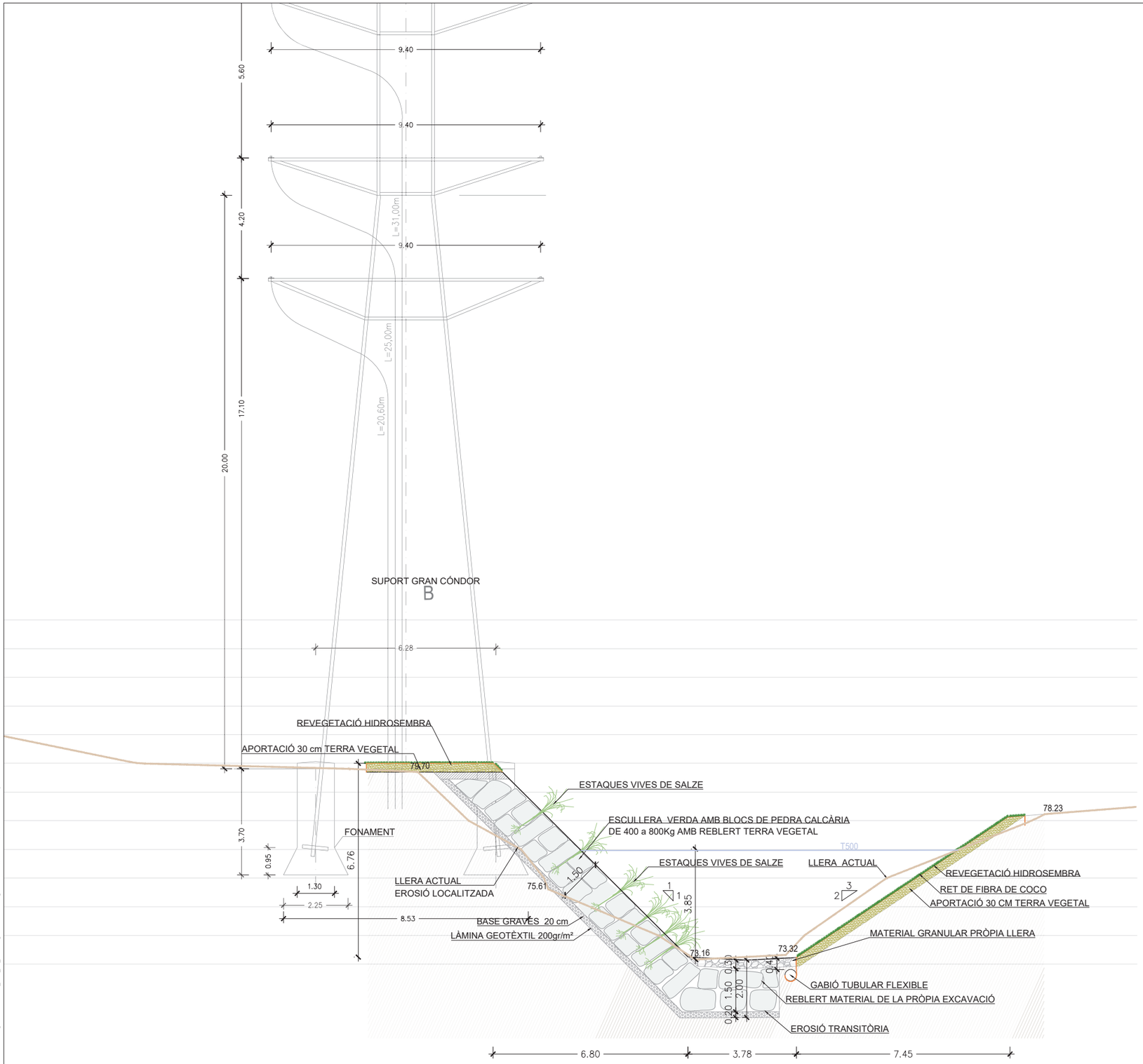

Secció Torrent -01
Esc: 1/150



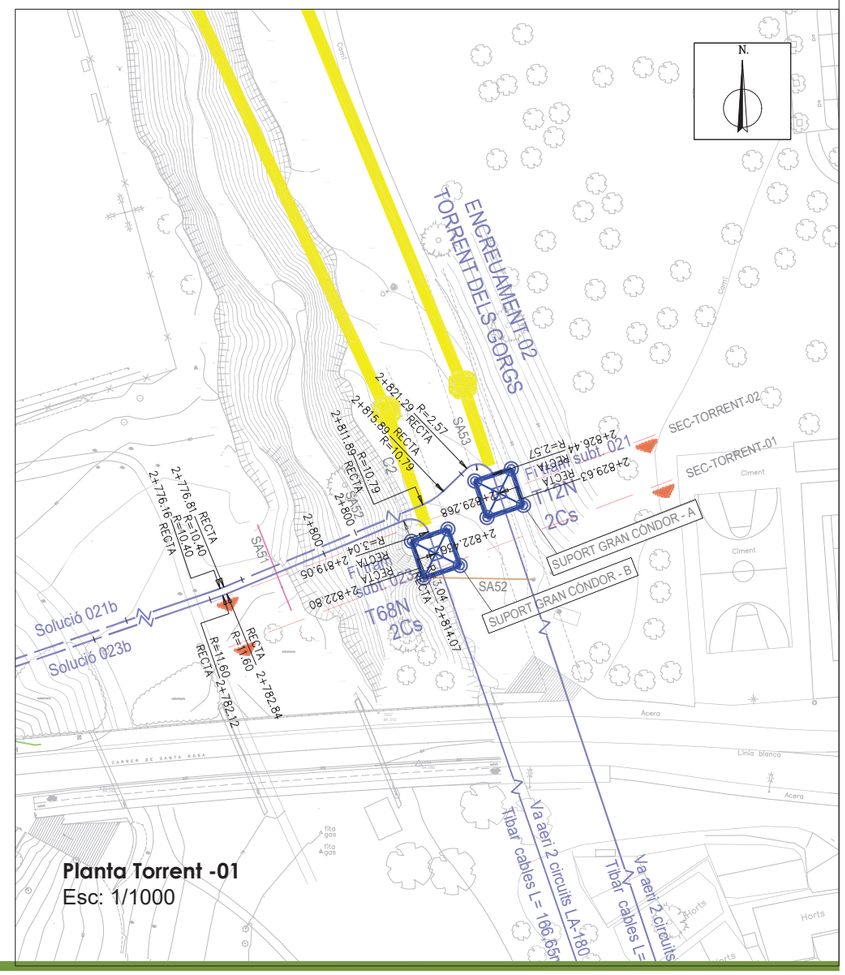

Planta Torrent -01
Esc: 1/1000

nom arxiu: F:\Dopec\23027 Projecte Rambla dels Gorgs\Planols\17.C.5_Elec_AT_Secc.dwg data d'impressió: 1/20/2026 1:49 data últim guardat: 17/04/2025 10:43:24

PARC DE L'ALBA
CERDANYOLA DEL VALLÈS
BARCELONA / CATALUNYA

CONSORCI URBANÍSTIC
DEL CENTRE DIRECCIONAL
DE CERDANYOLA DEL VALLÈS

Ajuntament de Cerdanyola del Vallès

INCASÒL Institut Català del Sòl

Autors del Projecte:
NORBERT TORRES I PUGÈS
MARIA CAELLES LACASTA
JAUME FLETA ABADAL

VIST I PLAU:
EL CAP DE SERVEI DE TERRITORI DE L'AJUNTAMENT DE CERDANYOLA DEL VALLÈS

VIST I PLAU:
EL CAP DE LA UNITAT DE PLANEJAMENT DE L'INSTITUT CATALÀ DEL SÒL

Projecte:
PROJECTE D'URBANITZACIÓ E1: PASSEIG DELS GORGS AL PARC DE L'ALBA DE CERDANYOLA DEL VALLÈS.

Emplaçament:
CERDANYOLA DEL VALLÈS

Títol del Plànol:
SERVEIS EXISTENTS I AFECTATS
EDISTRIBUCIÓN. ALTA TENSIÓ
SECCIONS

Escala:
DIN A1 1/75-1/500
DIN A3 1/150-1/1000
0 m

Data:
Gener 2026

Nombre Plànol
17.C.5

Nom. de fitxer:
17.C.5.dwg

FULL 4 DE 5

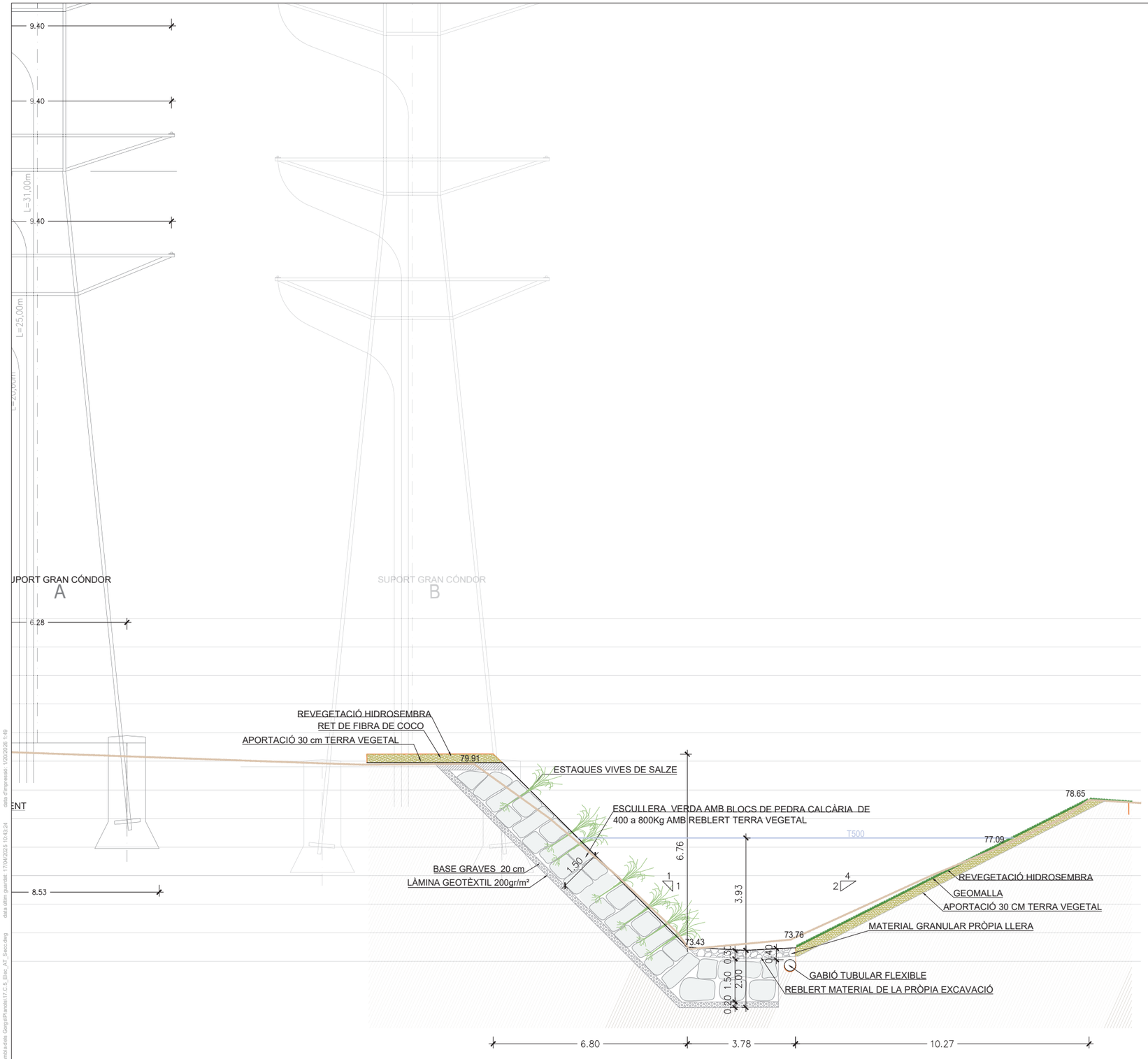

Secció Torrent -02
Esc: 1/150

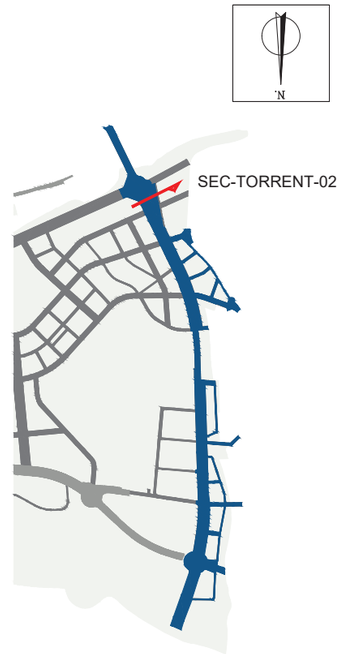

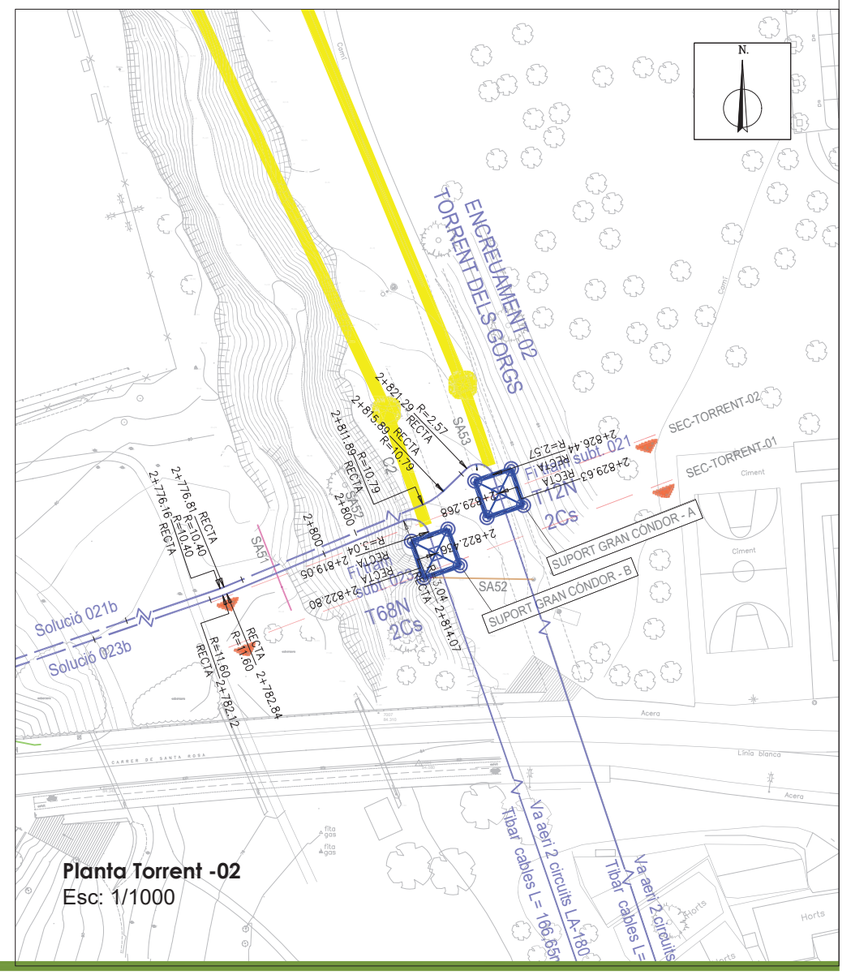

Planta Torrent -02
Esc: 1/1000

data d'impressió: 1/20/2026 1:49
data últim guardat: 17/04/2025 10:43:24
nom arxiu: F:\Dopec\23027 Projecte Rambla dels Gorgs\Planols\17.C.5_Enc_AT_Secc.dwg

PARC DE L'ALBA
CERDANYOLA DEL VALLÈS
BARCELONA / CATALUNYA

CONSORCI URBANÍSTIC
DEL CENTRE DIRECCIONAL
DE CERDANYOLA DEL VALLÈS

Ajuntament de Cerdanyola del Vallès

INCASÒL Institut Català del Sòl

Autors del Projecte:
NORBERT TORRES I PUGÈS
MARIA CAELLES LACASTA
JAUME FLETA ABADAL

Projecte:
PROJECTE D'URBANITZACIÓ E1: PASSEIG DELS GORGS AL PARC DE L'ALBA DE CERDANYOLA DEL VALLÈS.

VIST I PLAU:
EL CAP DE SERVEI DE TERRITORI DE L'AJUNTAMENT DE CERDANYOLA DEL VALLÈS

VIST I PLAU:
EL CAP DE LA UNITAT DE PLANEJAMENT DE L'INSTITUT CATALÀ DEL SÒL

Emplaçament:
CERDANYOLA DEL VALLÈS

Títol del Plànol:
SERVEIS EXISTENTS I AFECTATS
EDISTRIBUCIÓN. ALTA TENSIÓ
SECCIONS

Escala:
DIN A1 1/75-1/500
DIN A3 1/150-1/1000
0 m

Data: Gener 2026

Nombre Plànol: 17.C.5

Nom. de fitxer: 17.C.5.dwg

FULL 5 DE 5

SUPORT
GRAN CÓNDOR
E: 1/250

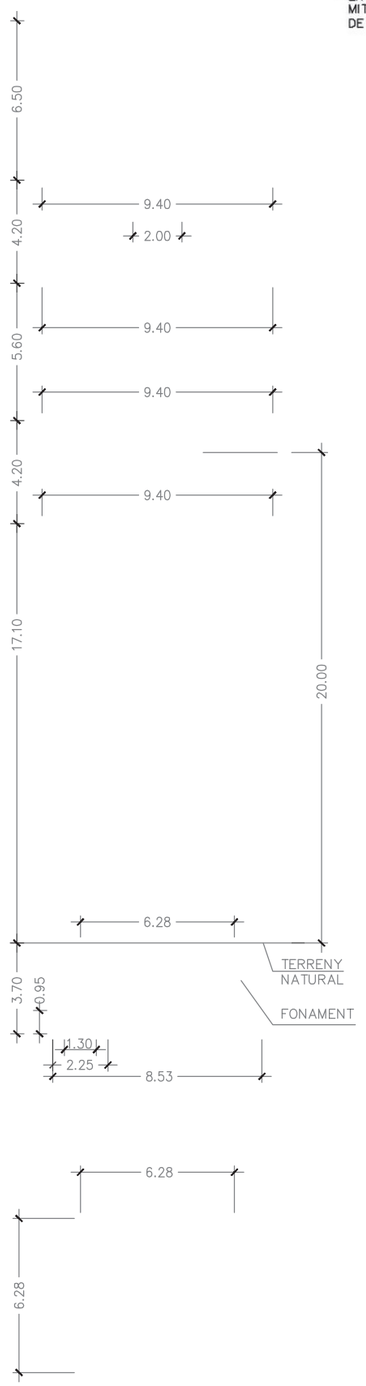

- HL y d ES DETERMINARAN AMB EL FABRICANT EN LA RECEPCIÓ I INICIACIÓ DEL COMANDA
- ELS CAPS DEL SUPORT SÓN PRISMÀTIQUES AMB QUATRE CARES IGUALS TENINT 2,00 m ENTRE ROSSETS
- EN EL MUNTATGE ES PROCEDIRÀ A LA COMPROVACIÓ DEL DESTRET DELS CARGOLS MITJANÇANT L'ÚS DE CLAUS DINAMOMÈTRICAS, I DEL GRANETEADO DEL FILETE SOBRANT DE LES ROSQUES PER EVITAR L'AFLUIXAMENT DE LES TUERCAS

PAR DE DESTRET MÀXIM

CARGOL ROSCA MÈTRICA QUALITAT 5.6 COEFIC. DE FREGAMENT 0,14 MICRAS	
ø DEL CARGOL	m/kp
M-12	*4,20*
M-14	*6,80*
M-16	*10,50*
M-20	*20,00*
M-22	*26,50*
M-24	*34,50*

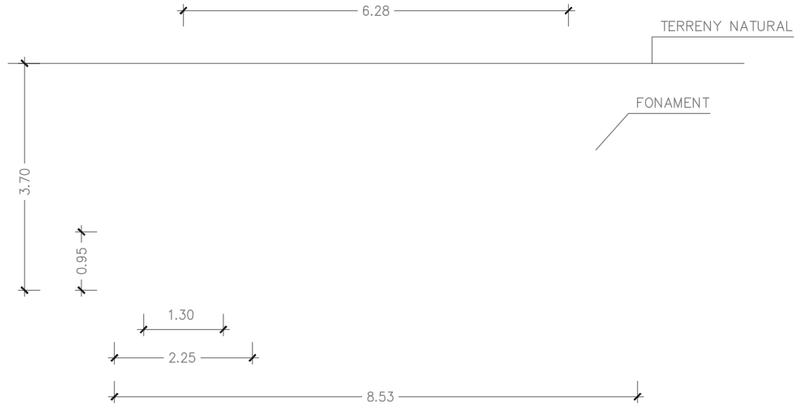

DETALL FONAMENT
ALÇAT
E: 1/100

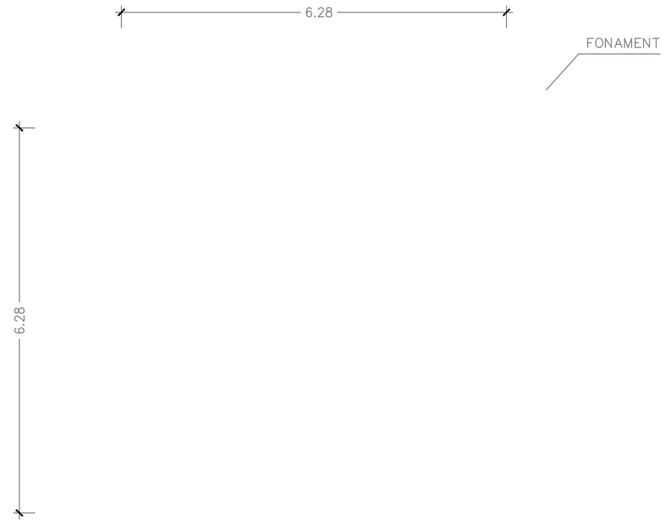

DETALL FONAMENT
PLANTA
E: 1/100

nom arxiu: F:\Dopec\23027 Projecte Rambla dels Gorgs\Plans\17.C.6_Elec_AT_detall.dwg data últim guardat: 30/09/2025 10:29:29 data d'impressió: 1/01/2026 1:49

PARC DE L'ALBA
CERDANYOLA DEL VALLÈS
BARCELONA / CATALUNYA

CONSORCI URBANÍSTIC
DEL CENTRE DIRECCIONAL
DE CERDANYOLA DEL VALLÈS

Ajuntament de Cerdanyola del Vallès

INCASÒL Institut Català del Sòl

Autors del Projecte:
Dopec Enginyeria i Arquitectura
NORBERT TORRES I PUGÈS
MARIA CAELLES LACASTA

PROJECTS Enginyeria & Arquitectura
JAUME FLETA ABADAL

Projecte:
PROJECTE D'URBANITZACIÓ E1: PASSEIG DELS GORGS AL PARC DE L'ALBA DE CERDANYOLA DEL VALLÈS.

VIST I PLAU:
EL CAP DE SERVEI DE TERRITORI DE L'AJUNTAMENT DE CERDANYOLA DEL VALLÈS

VIST I PLAU:
EL CAP DE LA UNITAT DE PLANEJAMENT DE L'INSTITUT CATALÀ DEL SÒL

Emplaçament:
CERDANYOLA DEL VALLÈS

Títol del Plànol:
SERVEIS EXISTENTS I AFECTATS
EDISTRIBUCIÓN. ALTA TENSIÓ
DETALLS

Escala:
DIN A1 INDICADES
DIN A3 INDICADES
0 m

Data: Gener 2026

Nombre Plànol: 17.C.6

Nom. de fitxer: 17.C.6.dwg

FULL 1 DE 11

ENGANXI HORITZONTAL

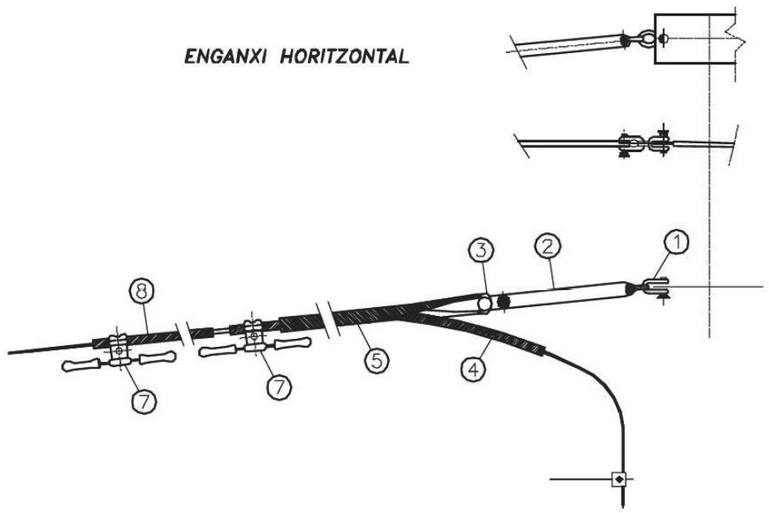

ENGANXI VERTICAL

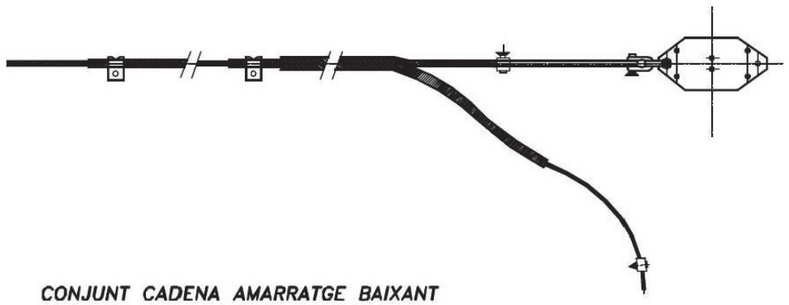

CONJUNT CADENA AMARRATGE BAIXANT

Nº	FERRATGES
1	GRILLET RECTE AMB CARGOL
2	ALLARGADORS
3	FORQUILLA GUARDACAPS
4	EMPALMAMENT DE' PROTECCIÓ
5	RETENCIÓ
6	GRAPA CONNEXIÓ SENZILLA
7	ANTIVIBRADORS
8	VARILLES DE PROTECCIÓ

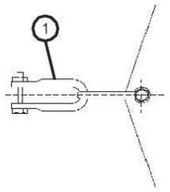

MARCA	Nº PECES	DENOMINACIÓ
11	1	CONDUCTOR LA-280
10	1	GRAPA DE COMPRESSIÓ LA-280
9	1	FORQUETA PARAL·LELA
8	1	DESCARRAGADOR INFERIOR
7	1+1	RÒTULA FORQUETA AMB CARGOL
6	1+1	AÏLLADOR COMPÒSIT CS 120 SB 650/4500
5	1	DESCARRAGADOR SUPERIOR REGULABLE
4	1+1	FORQUETA BOLA AMB CARGOL
3	2	JOU TRIANGULAR
2	1	BAULA
1	2	GRILLET RECTE AMB CARGOL

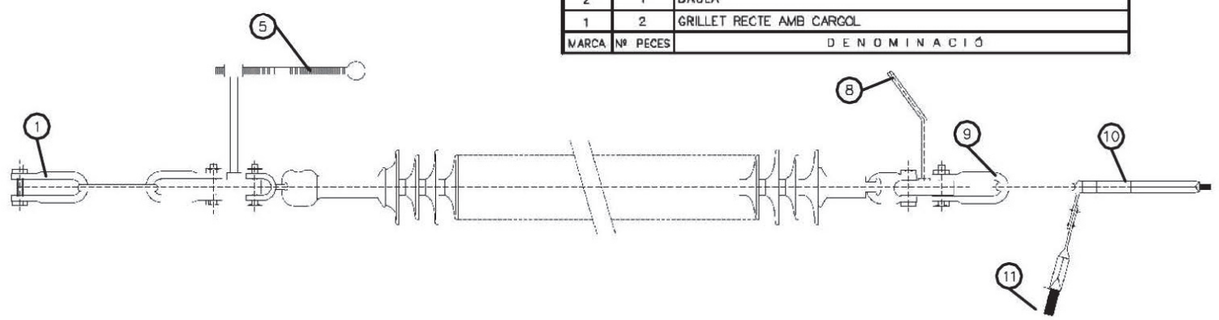

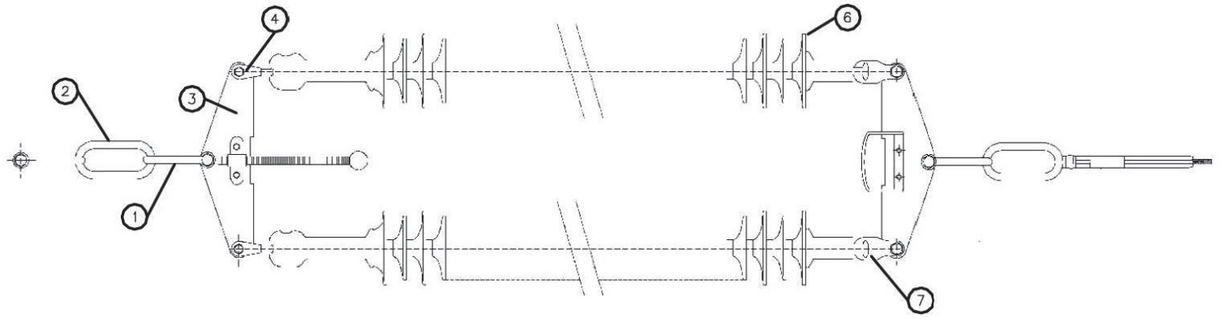

ESMORTEÏDOR TIPUS "STOCKBRIDGE"

CONDUCTOR OPGW-48

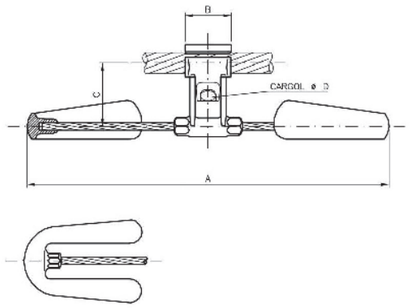

CONDUCTOR		REFERÈNCIA FABRICANT	DIÀMETRES LIMITS		DIMENSIONS (mm)				PES APROXIMAT (kg)
TIPUS	ø (mm)		MINIM	MAXIM	A	B	C	ø D	
OPGW 397472	13,80	AMC-050920	13,00	20,00	55	63	–	M-10	1,80

nom arxiu: F:\Dopec\23027 Projecte Rambla dels Gorgs\Planols\17.C.6_Elec_AT_det.dwg data últim guardat: 30/09/2025 10:29:29 data d'impressió: 1/20/2026 1:49

PARC DE L'ALBA
CERDANYOLA DEL VALLÈS
BARCELONA / CATALUNYA

CONSORCI URBANÍSTIC
DEL CENTRE DIRECCIONAL
DE CERDANYOLA DEL VALLÈS

Ajuntament de Cerdanyola del Vallès

INCASÒL Institut Català del Sòl

Autors del Projecte:
Dopec Enginyeria i Arquitectura
NORBERT TORRES I PUGÈS
MARIA CAELLES LACASTA

PROJECTS Fabricant & Vanguardist
JAUME FLETA ABADAL

Projecte:
PROJECTE D'URBANITZACIÓ E1: PASSEIG DELS GORGS AL PARC DE L'ALBA DE CERDANYOLA DEL VALLÈS.

VIST I PLAU: EL CAP DE SERVEI DE TERRITORI DE L'AJUNTAMENT DE CERDANYOLA DEL VALLÈS

VIST I PLAU: EL CAP DE LA UNITAT DE PLANEJAMENT DE L'INSTITUT CATALÀ DEL SÒL

Emplaçament:
CERDANYOLA DEL VALLÈS

Títol del Plànol:
SERVEIS EXISTENTS I AFECTATS
EDISTRIBUCIÓN. ALTA TENSIÓ
DETALLS

Escala:
DIN A1 S/E
DIN A3 S/E
0 m

Data: Gener 2026

Nombre Plànol: 17.C.6

Nom. de fitxer: 17.C.6.dwg

FULL 2 DE 11

FONAMENTACIÓ ZONA NO TRANSITADA

PLANTA SUPORT

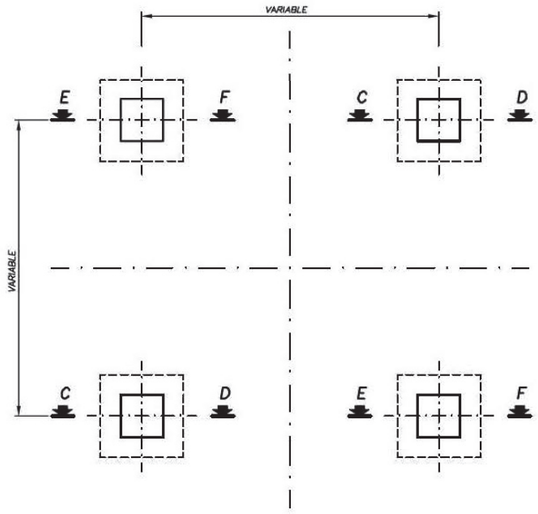

FONAMENTACIÓ ZONA TRANSITADA

PLANTA SUPORT

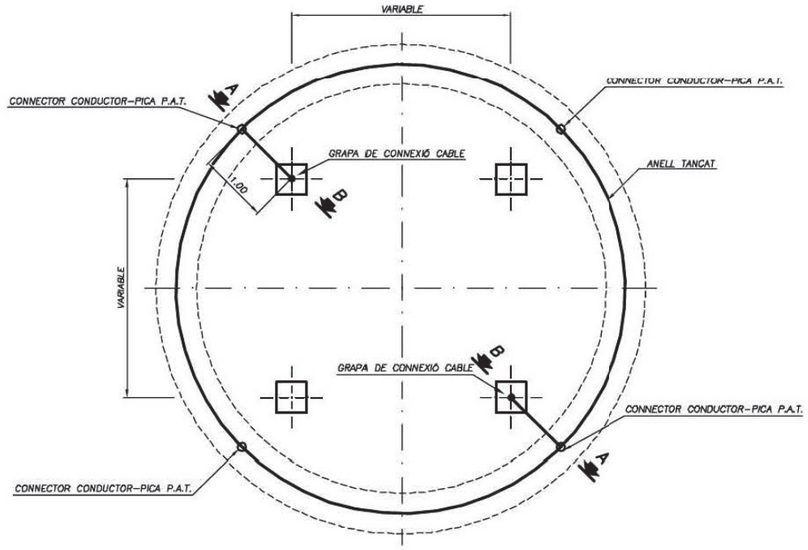

SECCIÓ E – F

SECCIÓ C – D

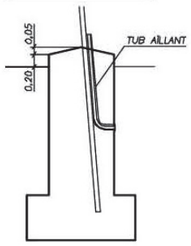

TIPUS 1

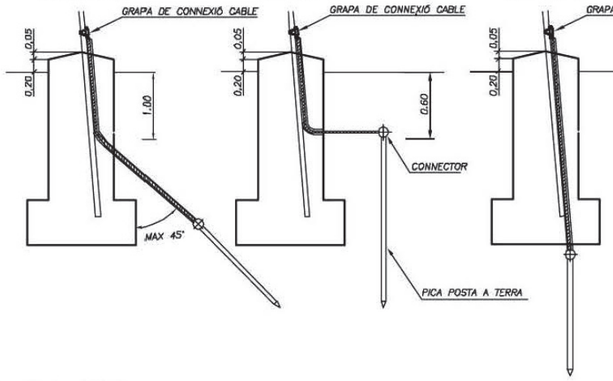

TIPUS 2

TIPUS 3

SECCIÓ A – B

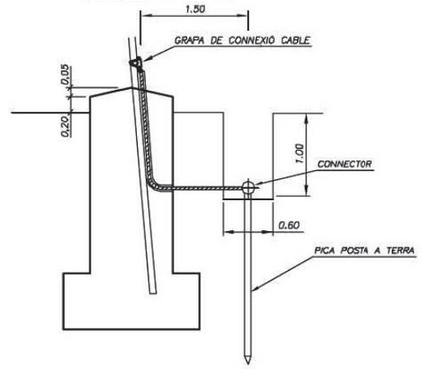

CONNECTORES PER ENLLAÇOS Cu/Cu Y Cu/PICA EN POSTA A TERRA

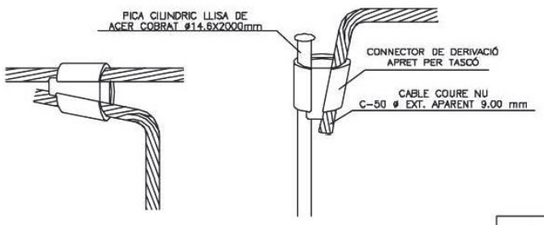

GRAPA CONNEXIÓ CABLE DE TERRA A SUPORT



MATERIALS

VARETA Cu 8 mm ø
CABLE Cu 50 mm²
TUB PVC RÍGID

nom.arxiu: F:\Dopec\23027 Projecte Rambla dels Gorgs\Planols\17.C.6_Elec_AT_det.dwg data últim guardat: 30/09/2025 10:29:29 data d'impressió: 12/01/2026 1:48

PARC DE L'ALBA
CERDANYOLA DEL VALLÈS
BARCELONA / CATALUNYA

CONSORCI URBANÍSTIC DEL CENTRE DIRECCIONAL DE CERDANYOLA DEL VALLÈS

Ajuntament de Cerdanyola del Vallès

INCASÒL Institut Català del Sòl

Autors del Projecte:
Dopec Enginyeria i Arquitectura
NORBERT TORRES I PUGÈS
MARIA CAELLES LACASTA
PROJECTS Enginyeria & Arquitectura
JAUME FLETA ABADAL

Projecte:
PROJECTE D'URBANITZACIÓ E1: PASSEIG DELS GORGS AL PARC DE L'ALBA DE CERDANYOLA DEL VALLÈS.

VIST I PLAU:
EL CAP DE SERVEI DE TERRITORI DE L'AJUNTAMENT DE CERDANYOLA DEL VALLÈS

VIST I PLAU:
EL CAP DE LA UNITAT DE PLANEJAMENT DE L'INSTITUT CATALÀ DEL SÒL

Emplaçament:
CERDANYOLA DEL VALLÈS

Títol del Plànol:
SERVEIS EXISTENTS I AFECTATS EDISTRIBUCIÓN. ALTA TENSIÓ
DETALLS

Escala:
DIN A1 S/E
DIN A3 S/E
0 m

Data:
Gener 2026

Nombre Plànol
17.C.6

Nom. de fitxer:
17.C.6.dwg

FULL 3 DE 11

TANCAMENT TORRE METÀL.LICA
E: S/E

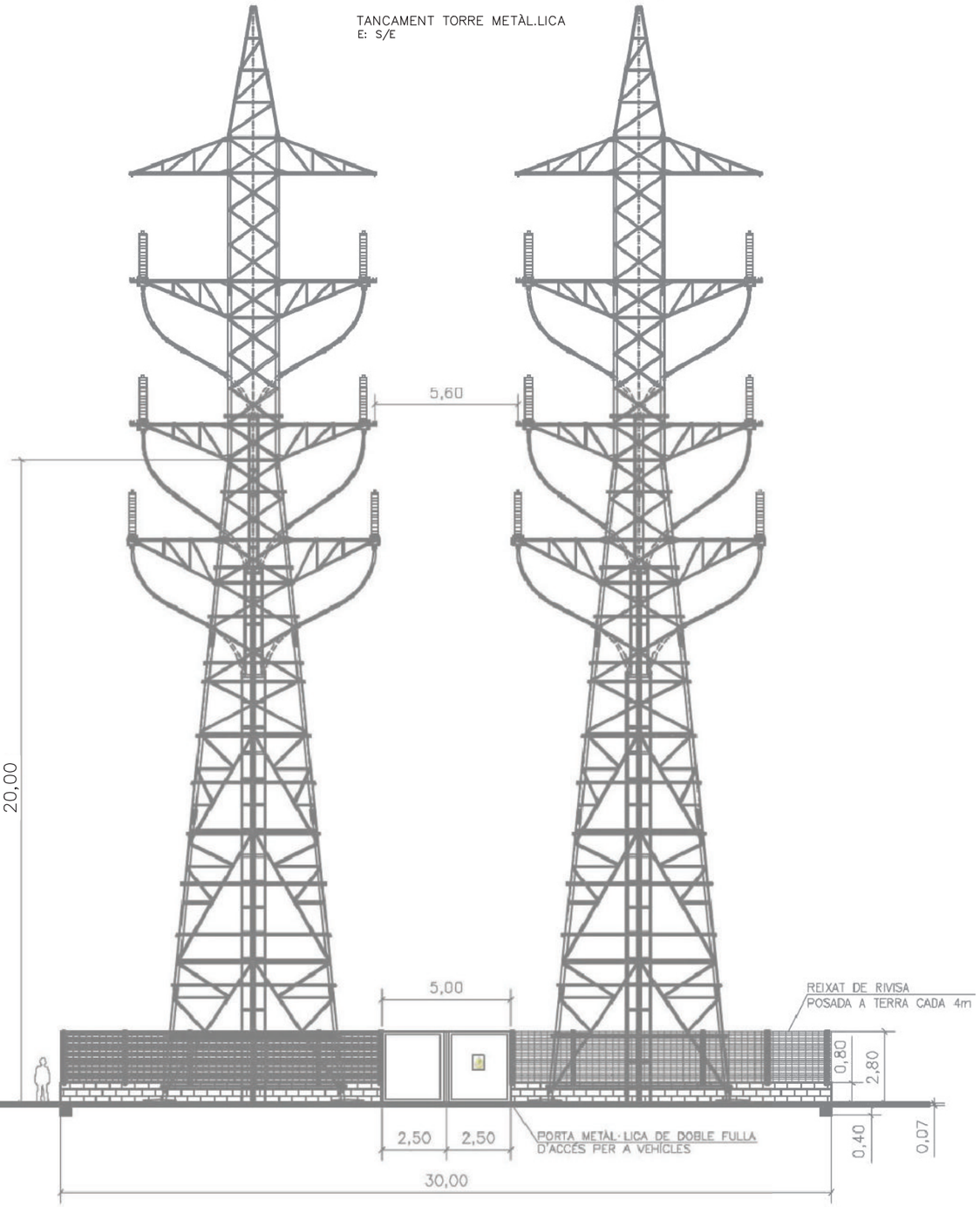

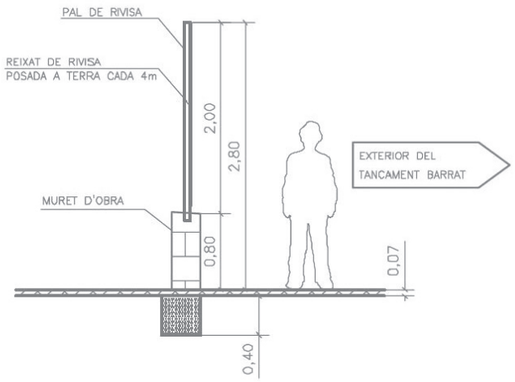

SECCIÓ DE TANCAMENT
ESCALA 1:50

nom.arxiu: F:\Dopec\23027 Projecte Rambla dels Gorgs\Plànols\17.C.6_Elec_AT_olat.dwg data últim guardat: 10/09/2025 10:29:29 data d'impressió: 12/02/2026 1:49

PARC DE L'ALBA
CERDANYOLA DEL VALLÈS
BARCELONA / CATALUNYA

CONSORCI URBANÍSTIC
DEL CENTRE DIRECCIONAL
DE CERDANYOLA DEL VALLÈS

Ajuntament de Cerdanyola del Vallès

INCASÒL Institut Català del Sòl

Autors del Projecte:
Dopec Enginyeria i Arquitectura
NORBERT TORRES I PUGÈS
MARIA CAELLES LACASTA

PROJECTS Enginyeria & Arquitectura
JAUME FLETA ABADAL

Projecte:
PROJECTE D'URBANITZACIÓ E1: PASSEIG DELS GORGS AL PARC DE L'ALBA DE CERDANYOLA DEL VALLÈS.

VIST I PLAU:
EL CAP DE SERVEI DE TERRITORI DE L'AJUNTAMENT DE CERDANYOLA DEL VALLÈS

VIST I PLAU:
EL CAP DE LA UNITAT DE PLANEJAMENT DE L'INSTITUT CATALÀ DEL SÒL

Emplaçament:
CERDANYOLA DEL VALLÈS

Títol del Plànol:
SERVEIS EXISTENTS I AFECTATS
EDISTRIBUCIÓN. ALTA TENSIÓ
DETALLS

Escala:
DIN A1 S/E
DIN A3 S/E
0 m

Data: Gener 2026

Nombre Plànol: 17.C.6

Nom. de fitxer: 17.C.6.dwg

FULL 4 DE 11

DETALL CONVERSIÓ – RECEPTORA. MUNTATGE DE TERMINALS I PARALLAMPS

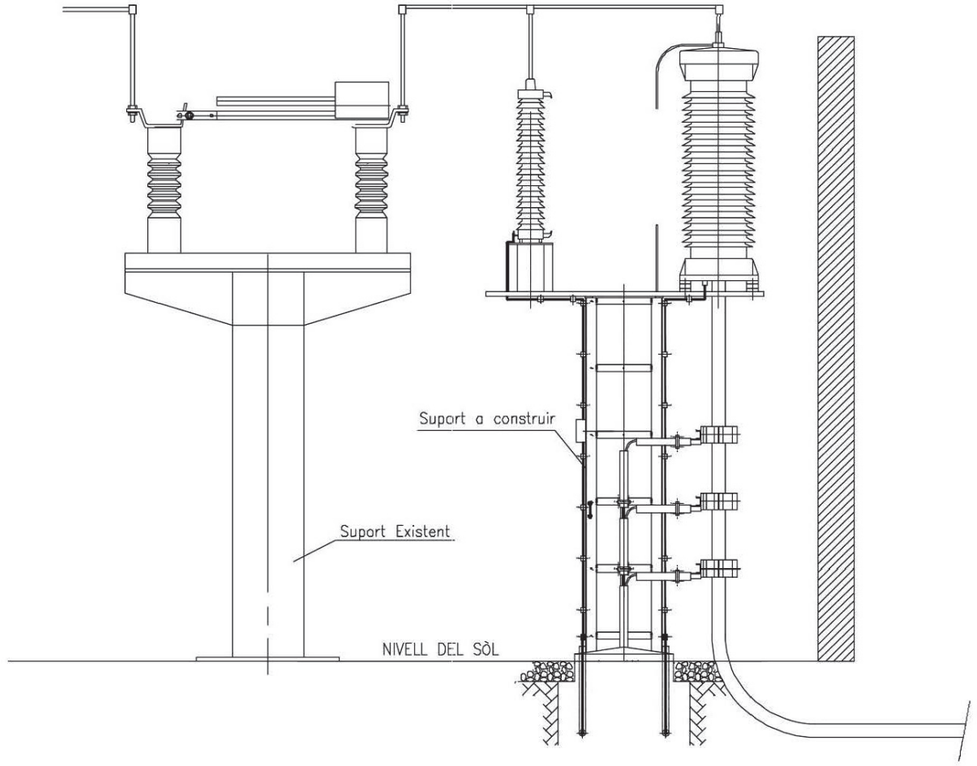



VISTA SEGONS G

Disposició de los ferratges suports

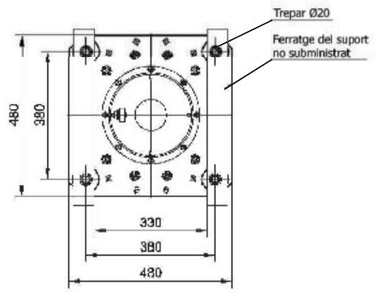

Línia de fugida total	4495mm
Esforç horitzontal màxim	125 daN
Pes aproximat	300 kg

7	**Cable de puesta a tierra**
6	**Camisa**
5	Aïllador suport
4	Placa basi
3	Aïllador de composite
2	Protecció d'efecte corona
1	Connector*
Nº	Designació

*Ø A=50 per a cable secció ≤ 2000 mm²
Ø A=60 per a cable secció > 2000 mm²
en alumini per a cable amb conductor alumini
en coure per a cable amb conductor coure

Dimensions en mm

nom arxiu: F:\Dopec\23027 Projecte Rambla dels Gorgs\Plans\17.C.6 Elec_AT_det.dwg data últim guardat: 30/09/2025 10:29:29 data d'impressió: 12/01/2026 1:49

PARC DE L'ALBA
CERDANYOLA DEL VALLÈS
BARCELONA / CATALUNYA

CONSORCI URBANÍSTIC
DEL CENTRE DIRECCIONAL
DE CERDANYOLA DEL VALLÈS

Ajuntament de Cerdanyola del Vallès

INCASÒL Institut Català del Sòl

Autors del Projecte:
NORBERT TORRES I PUGÈS
MARIA CAELLES LACASTA

JAUME FLETA ABADAL

Projecte:
PROJECTE D'URBANITZACIÓ E1: PASSEIG DELS GORGS AL PARC DE L'ALBA DE CERDANYOLA DEL VALLÈS.

VIST I PLAU:
EL CAP DE SERVEI DE TERRITORI DE L'AJUNTAMENT DE CERDANYOLA DEL VALLÈS

VIST I PLAU:
EL CAP DE LA UNITAT DE PLANEJAMENT DE L'INSTITUT CATALÀ DEL SÒL

Emplaçament:
CERDANYOLA DEL VALLÈS

Títol del Plànol:
SERVEIS EXISTENTS I AFECTATS
EDISTRIBUCIÓN. ALTA TENSIÓ
DETALLS

Escala:
DIN A1 S/E
DIN A3 S/E
0 m

Data: Gener 2026

Nombre Plànol: 17.C.6

Nom. de fitxer: 17.C.6.dwg

FULL 5 DE 11

RASA TIPUS 1
E: 1/25

Secció en rasa a cel obert
2 x 3 Ø 200mm PEDC sense separador
+ 2 Ø 110mm PEDC

Cable XLPE 76/132 kV 1200 mm² Al + H120 mm² Cu,
Ø conductor 43,2 mm, Ø ext. 100,8 mm, Pes= 11,315 kg/m
R curvatura mín. = 1,874 m per a tracción màx. de 3600 kg
R curvatura mín. = 1,440 m en posició final
Ø Tub = 1,5 Ø Cable = Ø 151,2 mm < Ø int. 170 mm
Tub: Ress. compresió = 450 N i impacte d'energia de 40 J

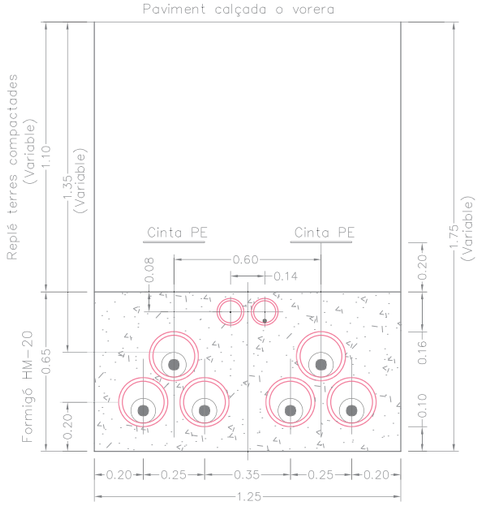

RASA TIPUS 2
E: 1/25

Secció en rasa a cel obert
2 (2 x 3 Ø 200mm PEDC sense separador)
+ 2 x 2 Ø 110mm PEDC

Cable XLPE 76/132 kV 1200 mm² Al + H120 mm² Cu,
Ø conductor 43,2 mm, Ø ext. 100,8 mm, Pes= 11,315 kg/m
R curvatura mín. = 1,874 m per a tracción màx. de 3600 kg
R curvatura mín. = 1,440 m en posició final
Ø Tub = 1,5 Ø Cable = Ø 151,2 mm < Ø int. 170 mm
Tub: Ress. compresió = 450 N i impacte d'energia de 40 J

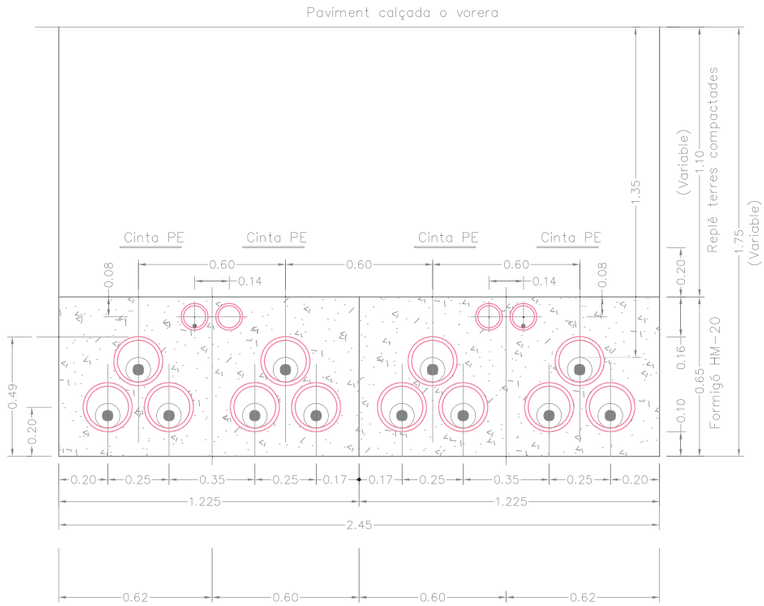

RASA TIPUS 3
E: 1/25

Secció en rasa a cel obert
3 Ø 200mm PEDC sense separador
+ 1 Ø 110mm PEDC

Cable XLPE 76/132 kV 1200 mm² Al + H120 mm² Cu,
Ø conductor 43,2 mm, Ø ext. 100,8 mm, Pes= 11,315 kg/m
R curvatura mín. = 1,874 m per a tracción màx. de 3600 kg
R curvatura mín. = 1,440 m en posició final
Ø Tub = 1,5 Ø Cable = Ø 151,2 mm < Ø int. 170 mm
Tub: Ress. compresió = 450 N i impacte d'energia de 40 J

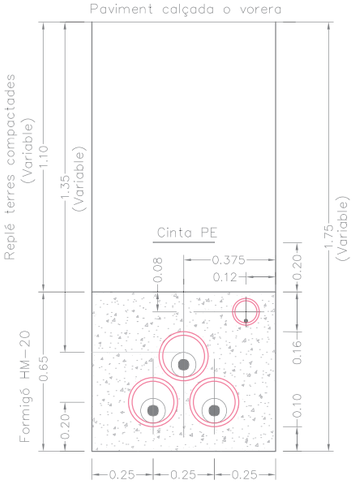

nom arxiu: F:\Dopec\23027 Projecte Rambla dels Gorgs\Planols\17.C.6_Elec_AT_det.dwg data últim guardat: 30/09/2025 10:29:29 data d'impressió: 1/20/2026 1:49

PARC DE L'ALBA
CERDANYOLA DEL VALLÈS
BARCELONA / CATALUNYA

CONSORCI URBANÍSTIC
DEL CENTRE DIRECCIONAL
DE CERDANYOLA DEL VALLÈS

Ajuntament de Cerdanyola del Vallès

INCASÒL Institut Català del Sòl

Autors del Projecte:
Dopec Enginyeria i Arquitectura
NORBERT TORRES I PUGÈS
MARIA CAELLES LACASTA

PROJECTS Enginyeria i Arquitectura
JAUME FLETA ABADAL

VST I PLAU:
EL CAP DE SERVEI DE TERRITORI DE L'AJUNTAMENT DE CERDANYOLA DEL VALLÈS

VST I PLAU:
EL CAP DE LA UNITAT DE PLANEJAMENT DE L'INSTITUT CATALÀ DEL SÒL

Projecte:
PROJECTE D'URBANITZACIÓ E1: PASSEIG DELS GORGS AL PARC DE L'ALBA DE CERDANYOLA DEL VALLÈS.

Emplaçament:
CERDANYOLA DEL VALLÈS

Títol del Plànol:
SERVEIS EXISTENTS I AFECTATS
EDISTRIBUCIÓN. ALTA TENSIÓ
DETALLS

Escala:
DIN A1 INDICADES
DIN A3 INDICADES
0 m

Data: Gener 2026

Nombre Plànol: 17.C.6

Nom. de fitxer: 17.C.6.dwg

FULL 6 DE 11

ARQUETA PAS DE RIERA TORRENT DELS GORGS ARQUETA TIPUS A1 I A2

E: 1/40

PLANTA

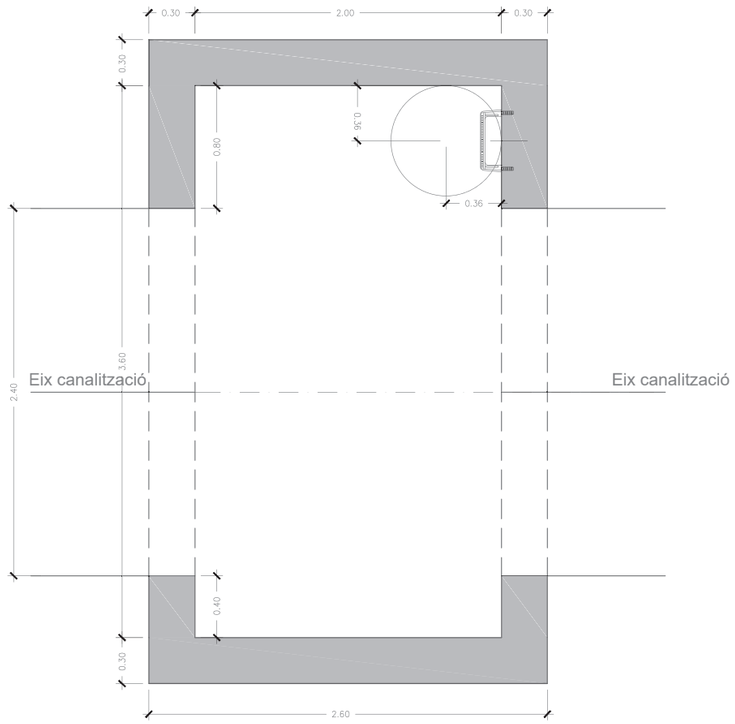

TAPA Ø 720mm i Marc

E: S/E

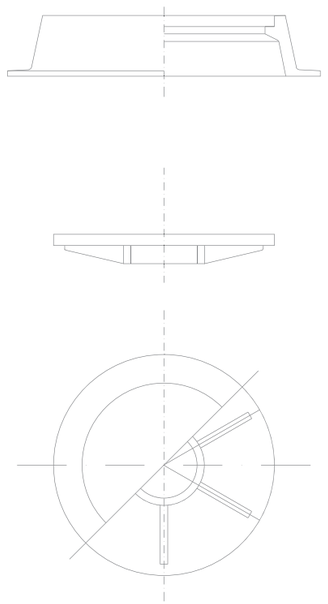

DETALL GRAONS POU

E: 1/10

COTES EN mm



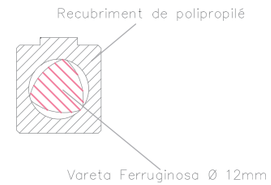

SECCIÓ A–A'

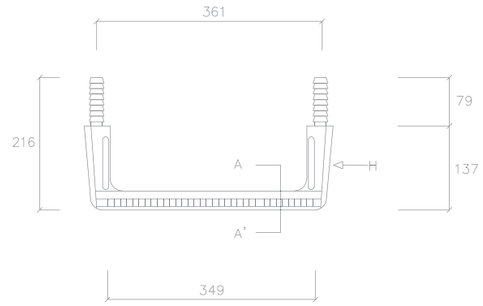



ALÇAT H

ALÇAT A1

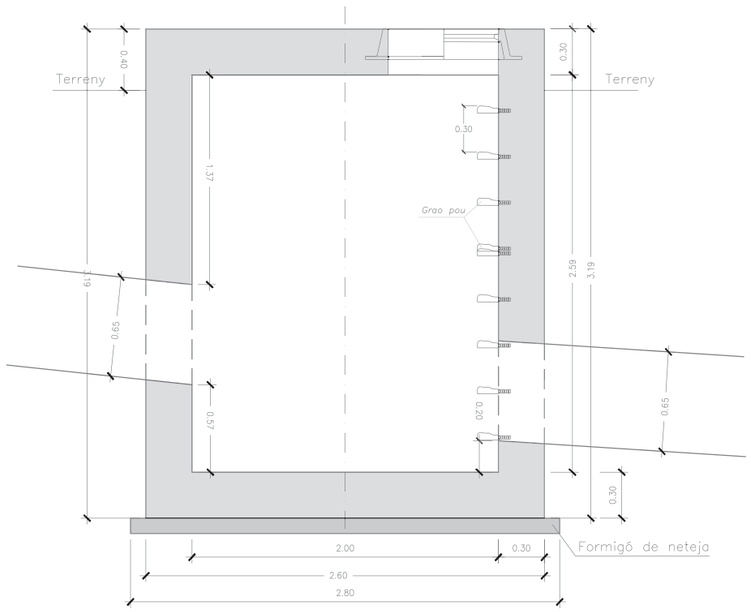

ALÇAT A2

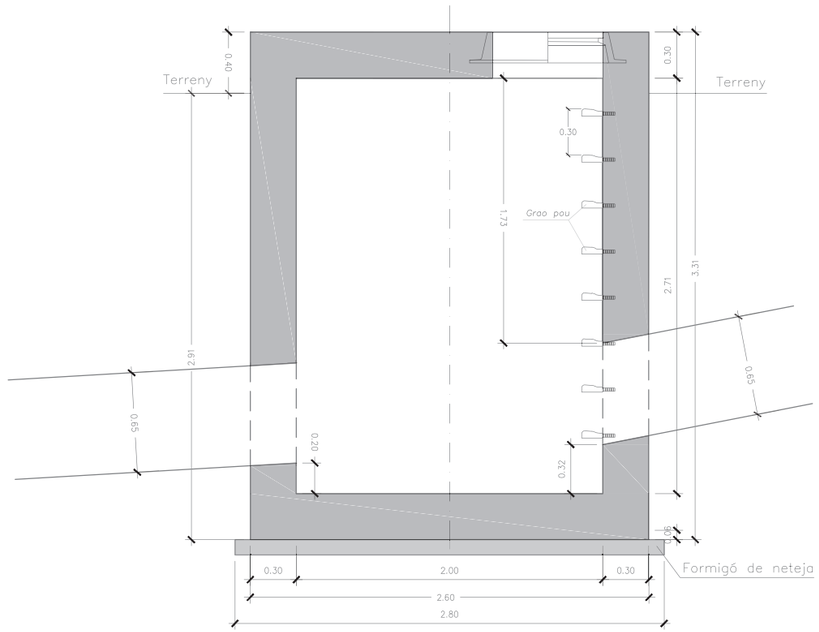

nom.arxiu: F:\Dopec\23027 Projecte Rambla dels Gorgs\Planols\17.C.6_Elec_AT_detall.dwg data últim plantejat: 30/09/2025 10:29:29 data d'impressió: 1/01/2026 1:49

PARC DE L'ALBA
CERDANYOLA DEL VALLÈS
BARCELONA / CATALUNYA

CONSORCI URBANÍSTIC DEL CENTRE DIRECCIONAL DE CERDANYOLA DEL VALLÈS

Ajuntament de Cerdanyola del Vallès

INCASÒL Institut Català del Sòl

Autors del Projecte:
Dopec Enginyeria i Arquitectura
NORBERT TORRES I PUGÈS
MARIA CAELLES LACASTA

PROJECTS Enginyeria i Arquitectura
JAUME FLETA ABADAL

Projecte:
PROJECTE D'URBANITZACIÓ E1: PASSEIG DELS GORGS AL PARC DE L'ALBA DE CERDANYOLA DEL VALLÈS.

VIST I PLAU:
EL CAP DE SERVEI DE TERRITORI DE L'AJUNTAMENT DE CERDANYOLA DEL VALLÈS

VIST I PLAU:
EL CAP DE LA UNITAT DE PLANEJAMENT DE L'INSTITUT CATALÀ DEL SÒL

Emplaçament:
CERDANYOLA DEL VALLÈS

Títol del Plànol:
SERVEIS EXISTENTS I AFECTATS
EDISTRIBUCIÓN. ALTA TENSIÓ
DETALLS

Escala:
DIN A1 INDICADES
DIN A3 INDICADES
0 m

Data: Gener 2026

Nombre Plànol: 17.C.6

Nom. de fitxer: 17.C.6.dwg

FULL 7 DE 11

ENCREUAMENT "1" RIERA DELS GORGS
CANALITZACIÓ 4 LÍNIES SUBTERRÀNIES A 110 KV

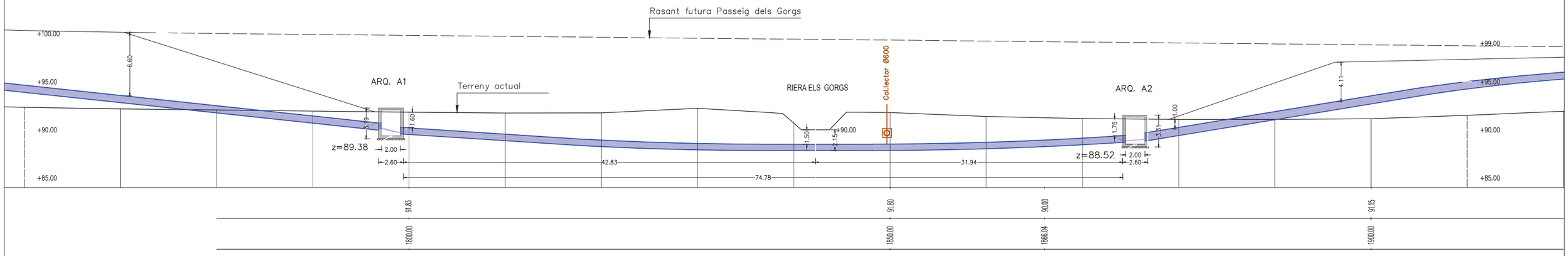

ENCREUAMENT "2" RIERA DELS GORGS
CANALITZACIÓ 4 LÍNIES SUBTERRÀNIES A 110 KV

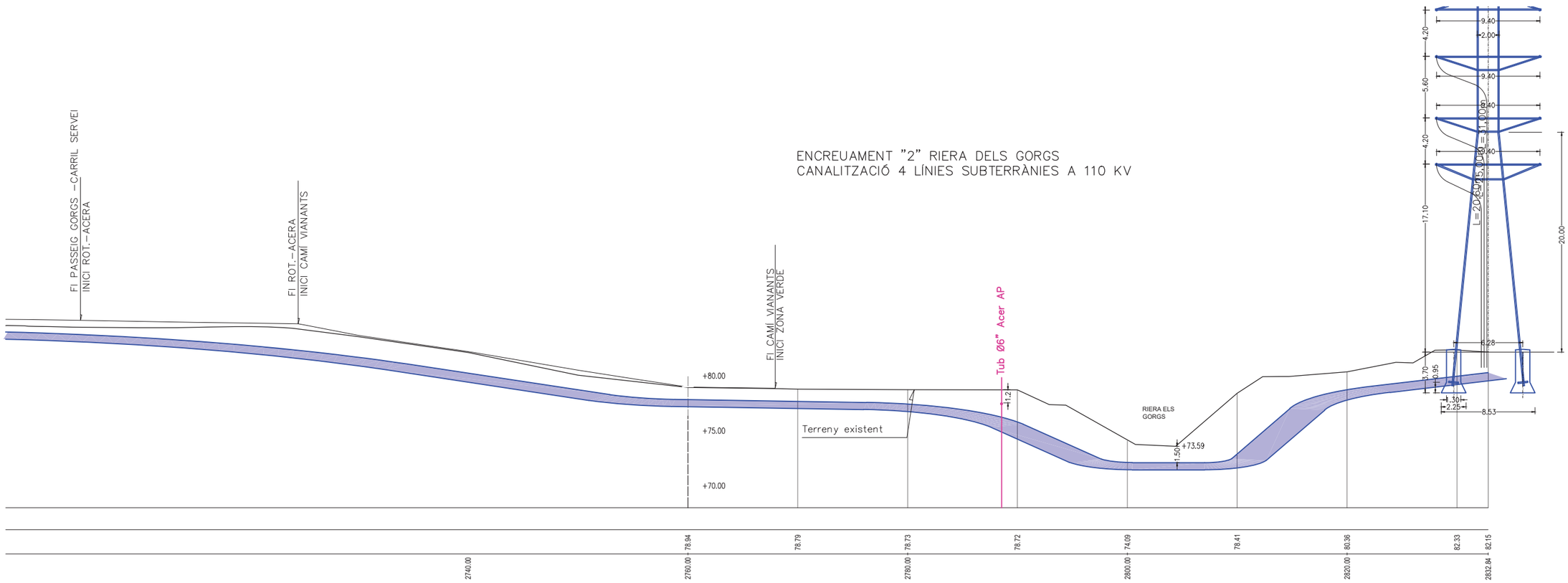

nom arxiu: F:\Dopec\23027 Projecte Rambla dels Gorgs\Planols\17.C.6_Elec_AT_det.dwg data últim guardat: 30/09/2025 10:29:29 data d'impressió: 1/01/2026 1:49

PARC DE L'ALBA
CERDANYOLA DEL VALLÈS
BARCELONA / CATALUNYA

CONSORCI URBANÍSTIC
DEL CENTRE DIRECCIONAL
DE CERDANYOLA DEL VALLÈS

Ajuntament de Cerdanyola del Vallès

INCASÒL Institut Català del Sòl

Autors del Projecte:

Dopec Enginyeria i Arquitectura
NORBERT TORRES I PUGÈS
MARIA CAELLES LACASTA

PROJECTS Enginyeria & Arquitectura
JAUME FLETA ABADAL

Projecte:
PROJECTE D'URBANITZACIÓ E1: PASSEIG DELS GORGS AL PARC DE L'ALBA DE CERDANYOLA DEL VALLÈS.

VIST I PLAU:
EL CAP DE SERVEI DE TERRITORI DE L'AJUNTAMENT DE CERDANYOLA DEL VALLÈS

VIST I PLAU:
EL CAP DE LA UNITAT DE PLANEJAMENT DE L'INSTITUT CATALÀ DEL SÒL

Emplaçament:
CERDANYOLA DEL VALLÈS

Títol del Plànol:
SERVEIS EXISTENTS I AFECTATS
EDISTRIBUCIÓN. ALTA TENSIÓ
DETALLS

Escala:
DIN A1 1/200
DIN A3 1/400
0 m

Data: Gener 2026

Nombre Plànol: 17.C.6

Nom. de fitxer: 17.C.6.dwg

FULL 8 DE 11

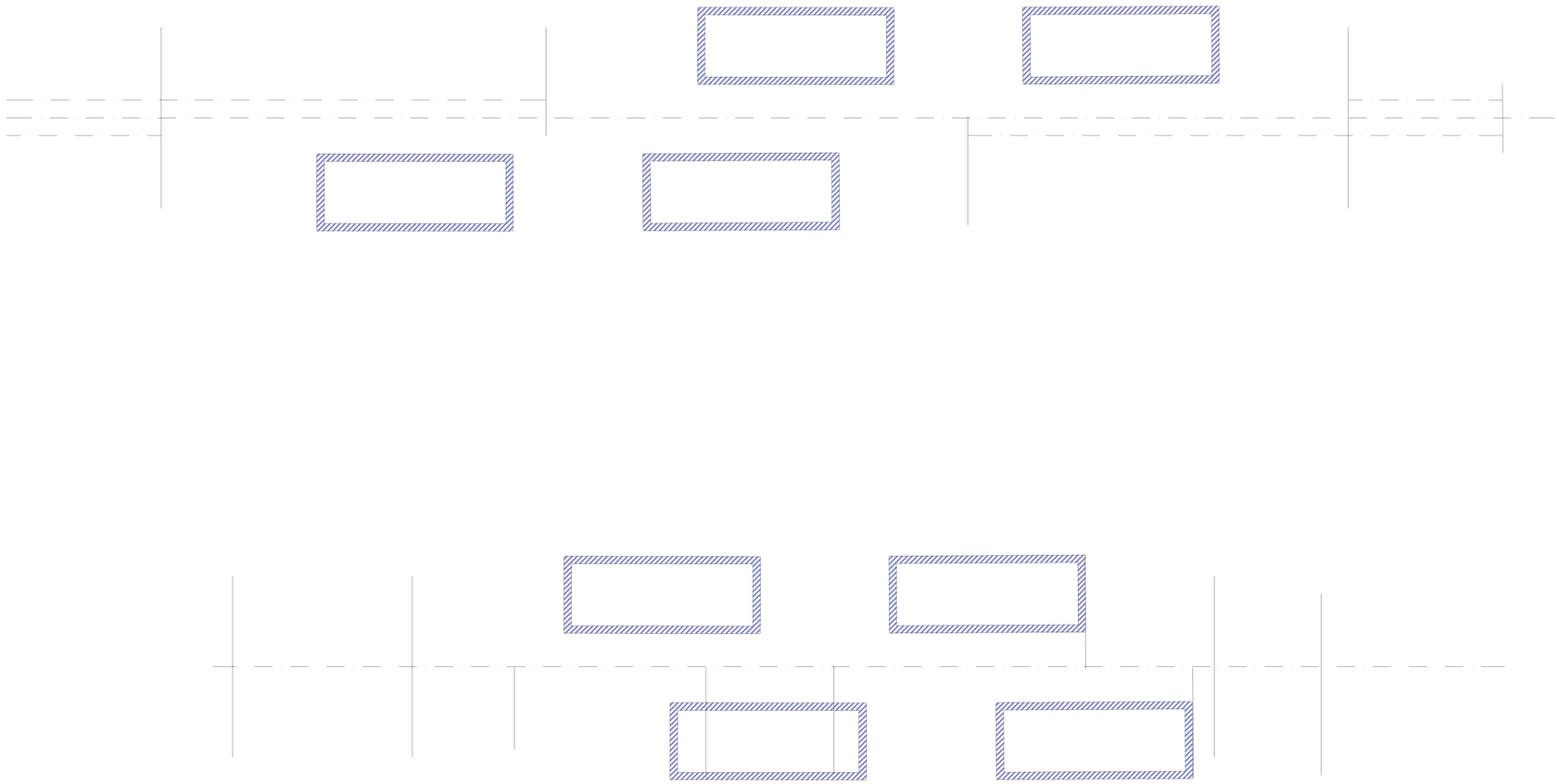

nom arxiu: F:\Dopec\23027 Projecte Rambla dels Gorgs\Plano\s\17.C.6_Elec_AT_det.dwg data últim guardat: 30/09/2025 10:29:29 data d'impressió: 1/20/2026 1:49

PARC DE L'ALBA
CERDANYOLA DEL VALLÈS
BARCELONA / CATALUNYA

CONSORCI URBANÍSTIC
DEL CENTRE DIRECCIONAL
DE CERDANYOLA DEL VALLÈS

Ajuntament de Cerdanyola del Vallès

INCASÒL Institut Català del Sòl

Autors del Projecte:

Dopec Enginyeria i Arquitectura
NORBERT TORRES I PUGÈS
MARIA CAELLES LACASTA

PROJECTS Fundació Ciutat Sostenible
JAUME FLETA ABADAL

Projecte:
PROJECTE D'URBANITZACIÓ E1: PASSEIG DELS GORGS AL PARC DE L'ALBA DE CERDANYOLA DEL VALLÈS.

VIST I PLAU:
EL CAP DE SERVEI DE TERRITORI DE L'AJUNTAMENT DE CERDANYOLA DEL VALLÈS

VIST I PLAU:
EL CAP DE LA UNITAT DE PLANEJAMENT DE L'INSTITUT CATALÀ DEL SÒL

Emplaçament:
CERDANYOLA DEL VALLÈS

Títol del Plànol:
SERVEIS EXISTENTS I AFECTATS
EDISTRIBUCIÓN. ALTA TENSIÓ
DETALLS

Escala:
DIN A1 1/100
DIN A3 1/200
0 m

Data:
Gener 2026

Nombre Plànol
17.C.6

Nom. de fitxer:
17.C.6.dwg

FULL 9 DE 11



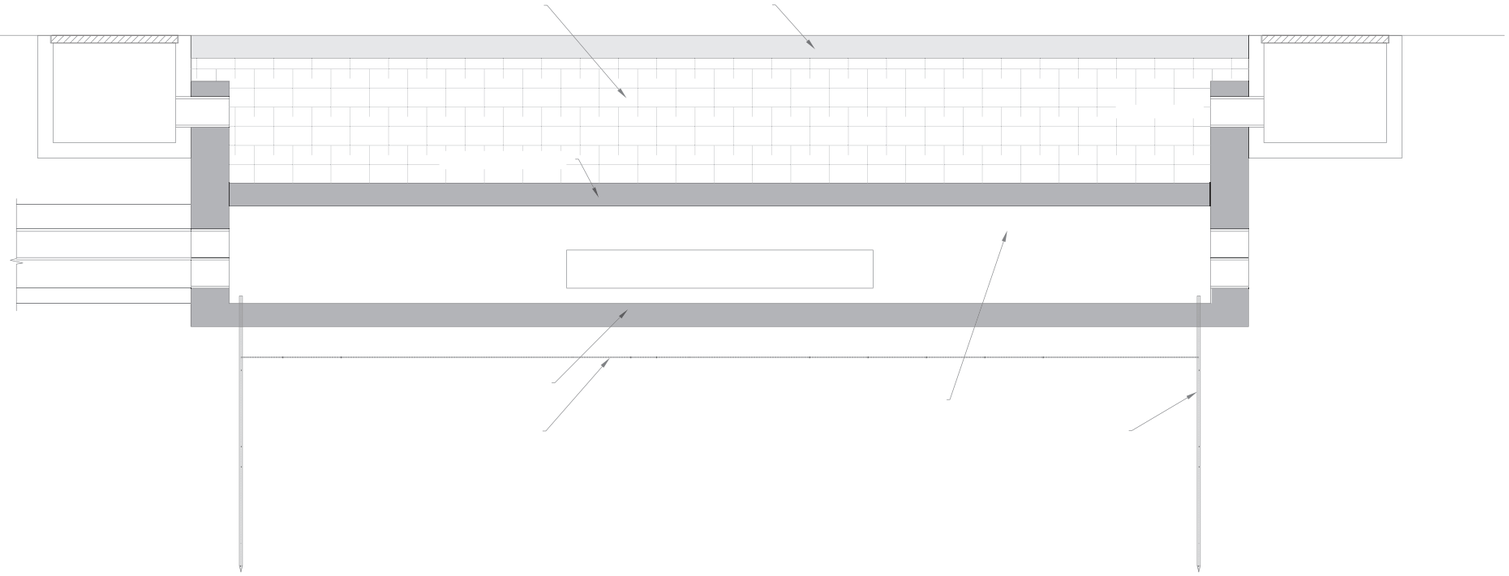

nom arxiu: F:\Dopec\23027 Projecte Rambla dels Gorgs\Planols\17.C.6_Elec_AT_det.dwg data últim guardat: 30/09/2025 10:29:29 data d'impressió: 1/20/2026 1:49

PARC DE L'ALBA
CERDANYOLA DEL VALLÈS
BARCELONA / CATALUNYA

CONSORCI URBANÍSTIC
DEL CENTRE DIRECCIONAL
DE CERDANYOLA DEL VALLÈS

Ajuntament de Cerdanyola del Vallès

INCASÒL Institut Català del Sòl

Autors del Projecte:

Dopec Enginyeria i Arquitectura
NORBERT TORRES I PUGÈS
MARIA CAELLES LACASTA

PROJECTS Fundació Ciutat Sostenible
JAUME FLETA ABADAL

Projecte:
PROJECTE D'URBANITZACIÓ E1: PASSEIG DELS GORGS AL PARC DE L'ALBA DE CERDANYOLA DEL VALLÈS.

VIST I PLAU:
EL CAP DE SERVEI DE TERRITORI DE L'AJUNTAMENT DE CERDANYOLA DEL VALLÈS

VIST I PLAU:
EL CAP DE LA UNITAT DE PLANEJAMENT DE L'INSTITUT CATALÀ DEL SÒL

Emplaçament:
CERDANYOLA DEL VALLÈS

Títol del Plànol:
SERVEIS EXISTENTS I AFECTATS
EDISTRIBUCIÓN. ALTA TENSIÓ
DETALLS

Escala:
DIN A1 INDICADES
DIN A3 INDICADES
0 m

Data:
Gener 2026

Nombre Plànol
17.C.6

Nom. de fitxer:
17.C.6.dwg

FULL 10 DE 11

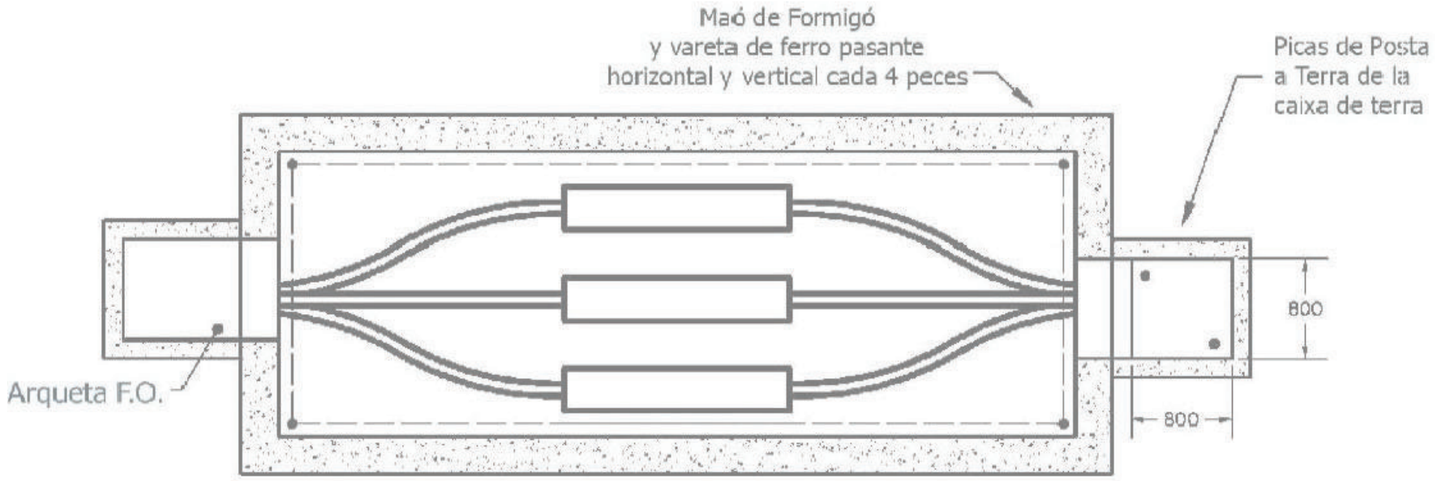

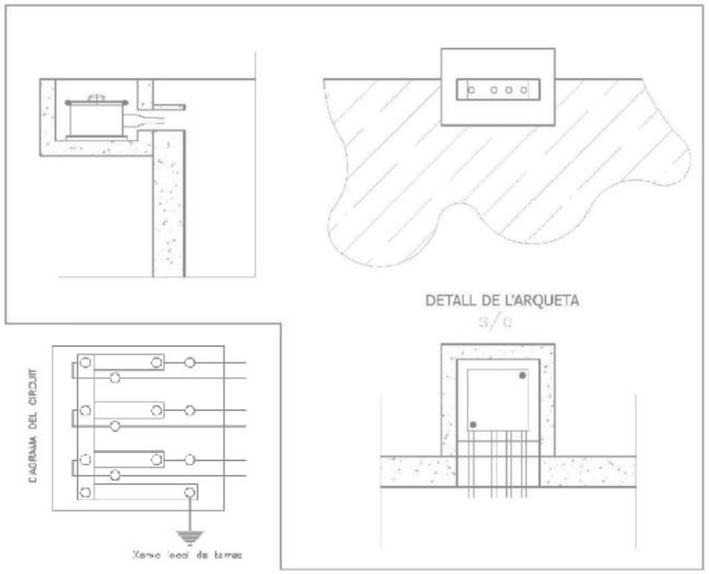

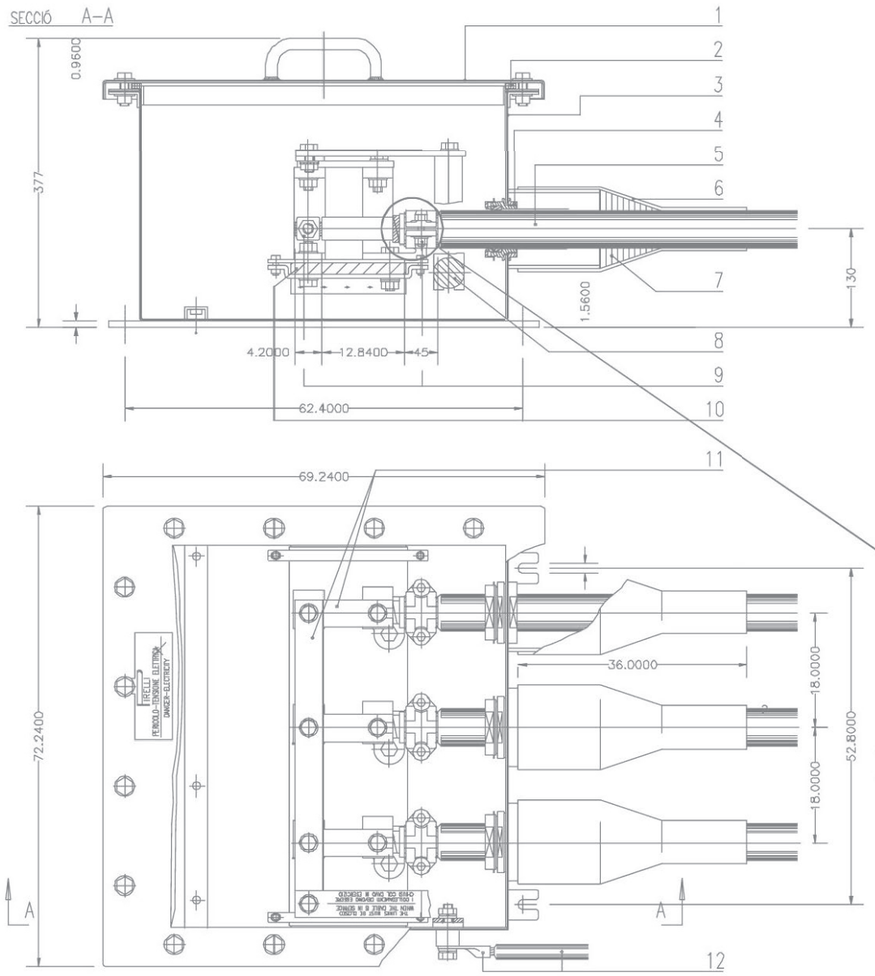

1 – TAPA (acer inox.)
2 – JUNTA (goma)
3 – CAIXA (acer inox.)
4 – PREMSAESTOPES
5 – CABLE CONCÈNTRIC
6 – TUB TERMORRETRACTIL
7 – CINTA AUTOVULCANIZANTE
8 – PRESA DE TERRA
9 – MORDASSES PER A CABLE CONCÈNTRIC
10 – SUPORT AÏLLANT
11 – PLATINA
12 – CABLE DE TERRA AMB CONNECTOR

NOTES Pes una vegada instal·lada: 70 Kg

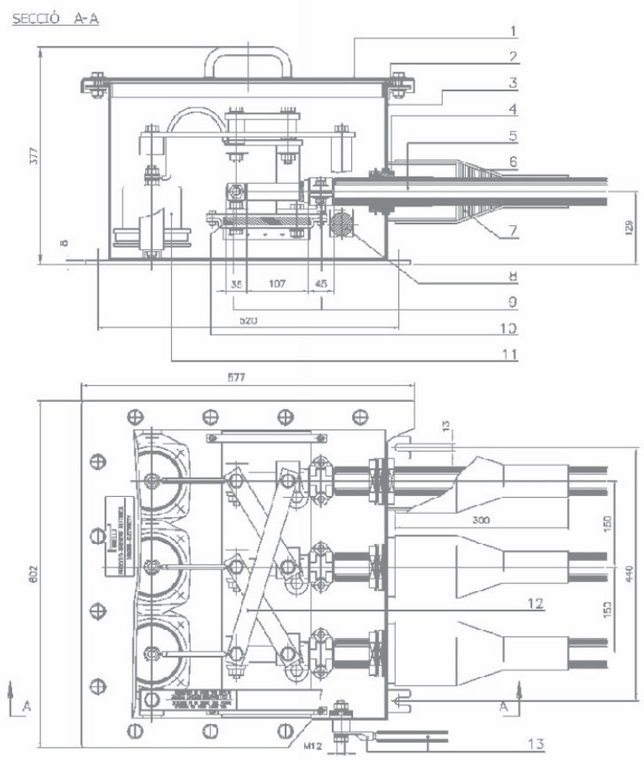

1 – TAPA (acero inox.)
2 – JUNTA (goma)
3 – CAIXA (acero inox.)
4 – PREMSAESTOPES
5 – CABLE CONCÈNTRIC
6 – TUB TERMORRETRACTIL
7 – CINTA AUTOVULCANIZANTE
8 – PRESA DE TERRA
9 – MORDASSES PER A CABLE CONCÈNTRIC
10 – SUPORT AÏLLANT
11 – DESCARREGADORS DE Zn
Tensió màxima específica: 4500Vac
12 – PLATINA
13 – CABLE DE TERRA AMB CONNECTOR

NOTES
Pes una vegada instal·lades: 90 kg

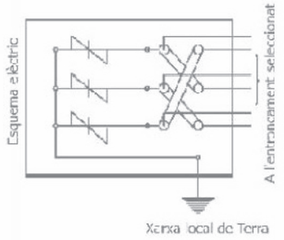

nom.arxiu: F:\Dopec\23027 Projecte Rambla dels Gorgs\Planols\17.C.6_Elec_AT_det.dwg data últim guardat: 30/09/2025 10:29:29 data d'impressió: 12/02/26 1:48

PARC DE L'ALBA
CERDANYOLA DEL VALLÈS
BARCELONA / CATALUNYA

CONSORCI URBANÍSTIC
DEL CENTRE DIRECCIONAL
DE CERDANYOLA DEL VALLÈS

Ajuntament de Cerdanyola del Vallès

INCASÒL Institut Català del Sòl

Autors del Projecte:
Dopec Enginyeria i Arquitectura
NORBERT TORRES I PUGÈS
MARIA CAELLES LACASTA

PROJECTS Enginyeria & Arquitectura
JAUME FLETA ABADAL

Projecte:
PROJECTE D'URBANITZACIÓ E1: PASSEIG DELS GORGS AL PARC DE L'ALBA DE CERDANYOLA DEL VALLÈS.

VST I PLAU:
EL CAP DE SERVEI DE TERRITORI DE L'AJUNTAMENT DE CERDANYOLA DEL VALLÈS

VST I PLAU:
EL CAP DE LA UNITAT DE PLANEJAMENT DE L'INSTITUT CATALÀ DEL SÒL

Emplaçament:
CERDANYOLA DEL VALLÈS

Títol del Plànol:
SERVEIS EXISTENTS I AFECTATS
EDISTRIBUCIÓN. ALTA TENSIÓ
DETALLS

Escala:
DIN A1 S/E
DIN A3 S/E
0 m

Data: Gener 2026

Nombre Plànol: 17.C.6

Nom. de fitxer: 17.C.6.dwg

FULL 11 DE 11

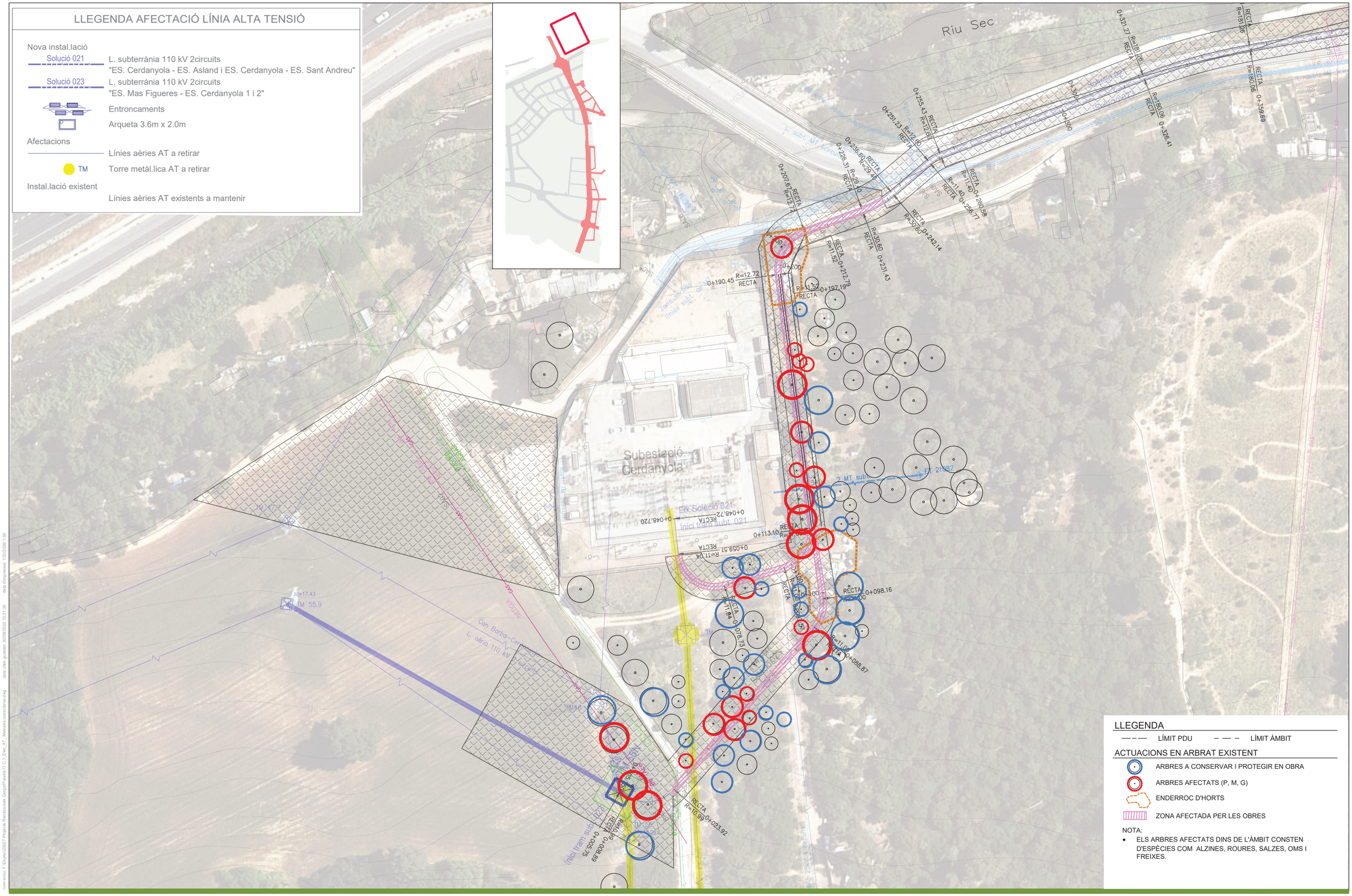

LLEGENDA AFECTACIÓ LÍNIA ALTA TENSIÓ

Nova instal.lació

Solució 021 — L. subterrània 110 kV 2circuits "ES. Cerdanyola - ES. Asland i ES. Cerdanyola - ES. Sant Andreu"

Solució 023 — L. subterrània 110 kV 2circuits "ES. Mas Figueres - ES. Cerdanyola 1 i 2"

Entroncaments

Arqueta 3.6m x 2.0m

Afectacions

Línies aèries AT a retirar

TM — Torre metàl.lica AT a retirar

Instal.lació existent

Línies aèries AT existents a mantenir

LLEGENDA

LÍMIT PDU — LÍMIT ÀMBIT

ACTUACIONS EN ARBRAT EXISTENT

- ARBRES A CONSERVAR I PROTEGIR EN OBRA
- ARBRES AFECTATS (P, M, G)
- ENDERROC D'HORTS
- ZONA AFECTADA PER LES OBRES

NOTA:

- ELS ARBRES AFECTATS DINS DE L'ÀMBIT CONSTEN D'ESPÈCIES COM ALZINES, ROURES, SALZES, OMS I FREIXES.

PARC DE L'ALBA
CERDANYOLA DEL VALLÈS
BARCELONA / CATALUNYA

CONSORCI URBANÍSTIC DEL CENTRE DIRECCIONAL DE CERDANYOLA DEL VALLÈS

Ajuntament de Cerdanyola del Vallès

INCASÒL Institut Català del Sòl

Autors del Projecte:

Dopec — NORBERT TORRES I PUGÈS, MARIA CAELLES LACASTA

PROJECTS — JAUME FLETA ABADAL

Projecte:

PROJECTE D'URBANITZACIÓ E1: PASSEIG DELS GORGS AL PARC DE L'ALBA DE CERDANYOLA DEL VALLÈS.

VIST I PLAU: EL CAP DE SERVEI DE TERRITORI DE L'AJUNTAMENT DE CERDANYOLA DEL VALLÈS

VIST I PLAU: EL CAP DE LA UNITAT DE PLANEJAMENT DE L'INSTITUT CATALÀ DEL SÒL

Emplaçament:

CERDANYOLA DEL VALLÈS

Títol del Plànol:

SERVEIS EXISTENTS I AFECTATS
EDISTRIBUCIÓN. ALTA TENSIÓ
MESURES CORRECTORES. AFECTACIONS

Escala:

DIN A1 1/500
DIN A3 1/1000

Data: Gener 2026

Nombre Plànol: 17.C.7

Nom. de fitxer: 17.C.7.dwg

FULL 1 DE 1

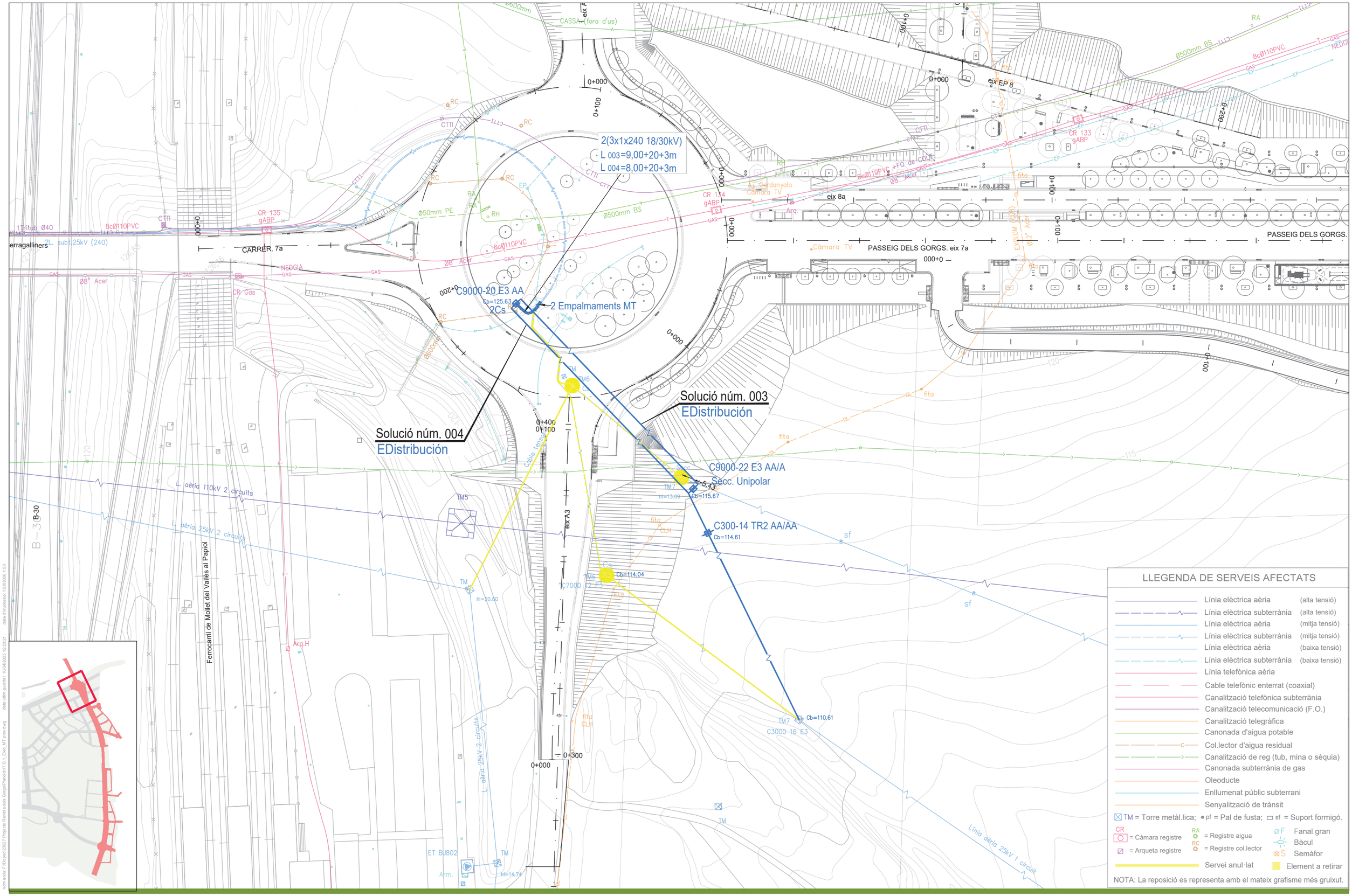

PARC DE L'ALBA
CERDANYOLA DEL VALLÈS
BARCELONA / CATALUNYA

CONSORCI URBANÍSTIC
DEL CENTRE DIRECCIONAL
DE CERDANYOLA DEL VALLÈS

Ajuntament de Cerdanyola del Vallès

INCASÒL Institut Català del Sòl

Autors del Projecte:
Dopec
NORBERT TORRES I PUGÈS
MARIA CAELLES LACASTA

PROJECTS
JAUME FLETA ABADAL

Projecte:
PROJECTE D'URBANITZACIÓ E1: PASSEIG DELS GORGS AL PARC DE L'ALBA DE CERDANYOLA DEL VALLÈS.
VIST I PLAU: EL CAP DE SERVEI DE TERRITORI DE L'AJUNTAMENT DE CERDANYOLA DEL VALLÈS
VIST I PLAU: EL CAP DE LA UNITAT DE PLANEJAMENT DE L'INSTITUT CATALÀ DEL SÒL

Emplaçament:
CERDANYOLA DEL VALLÈS

Títol del Plànol:
SERVEIS EXISTENTS I AFECTATS
EDISTRIBUCIÓN. MITJA TENSIÓ PROVISIONAL
SERVEI 003 i 004. PLANTA VARIANT PROVISIONAL

Escala:
DIN A1 1/500
DIN A3 1/1000

Data:
Gener 2026

Nombre Plànol
17.D.1

Nom. de fitxer:
17.D.1.dwg

FULL 1 DE 2

Servei 003: Variant provisional Línia 25 kV, tram aeri.

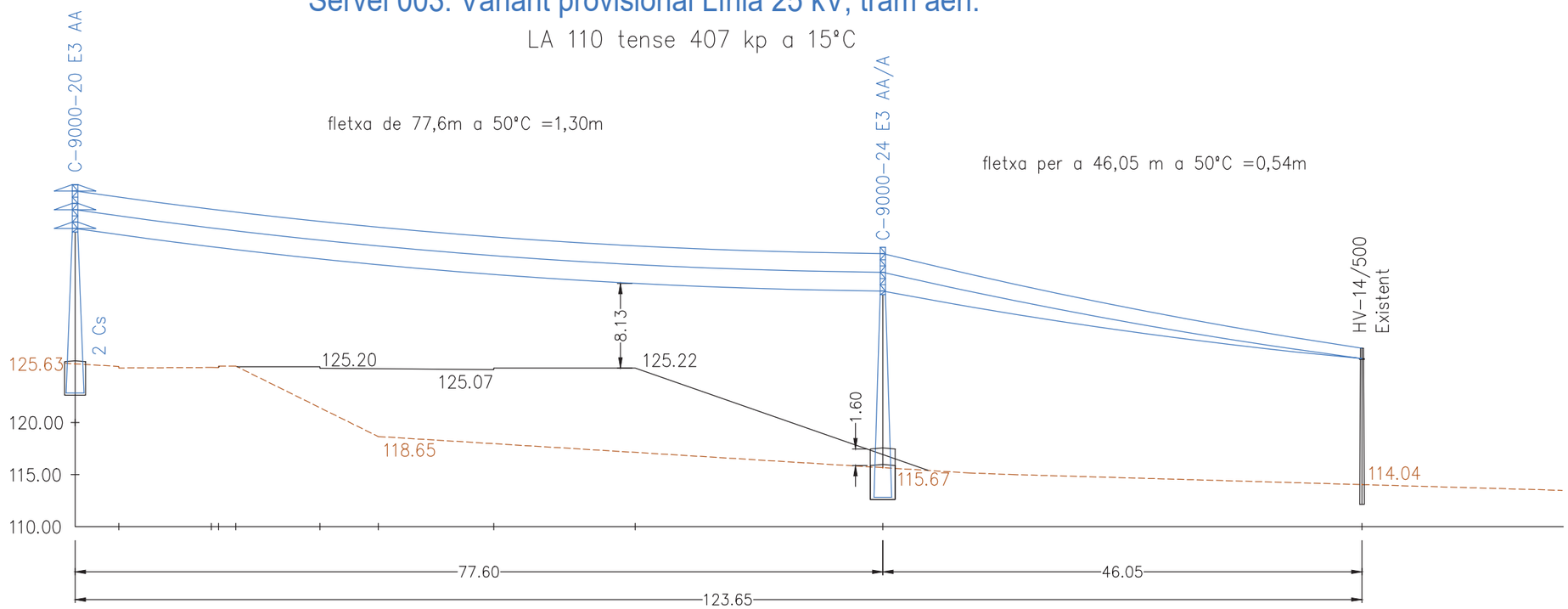

Servei 004: Variant provisional Línia 25 kV, tram aeri.

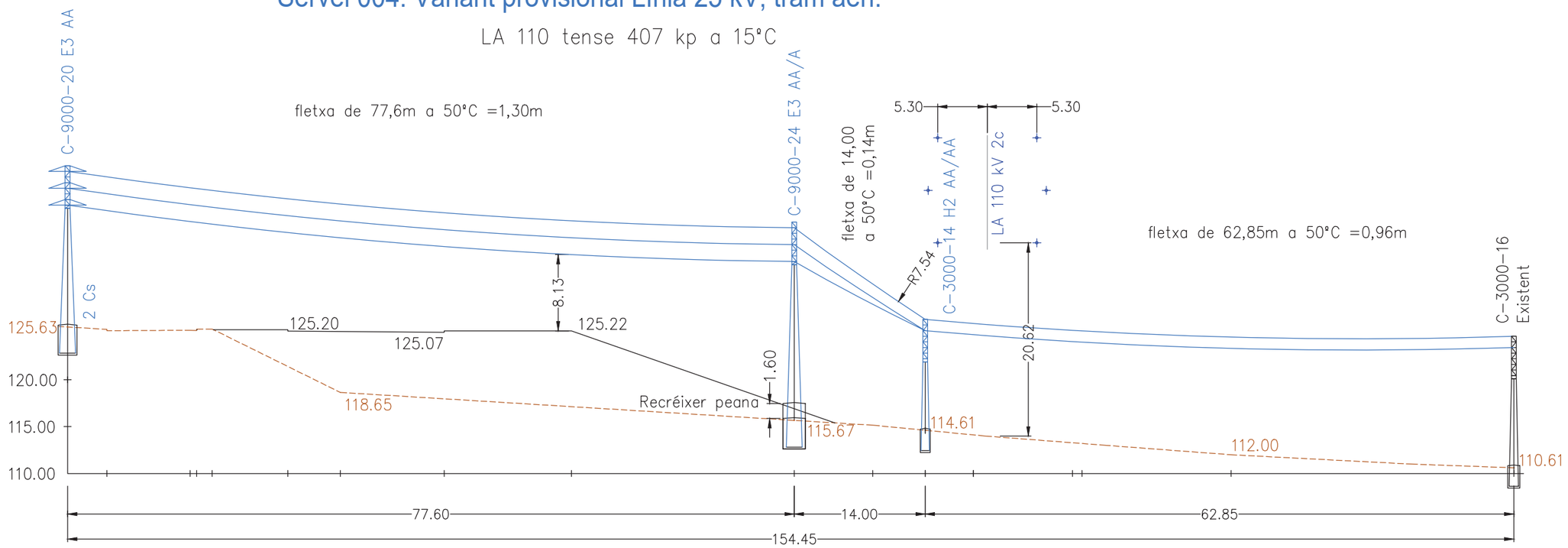

nom.arxiu: F:\Dopec\23027 Projecte Rambla del Gorg\Planols\17.D.1 Elec_MT prov.dwg data últim guardat: 10/04/2025 12:23:21 data d'impressió: 12/01/2026 1:50

PARC DE L'ALBA
CERDANYOLA DEL VALLÈS
BARCELONA / CATALUNYA

CONSORCI URBANÍSTIC
DEL CENTRE DIRECCIONAL
DE CERDANYOLA DEL VALLÈS

Ajuntament de Cerdanyola del Vallès

INCASÒL Institut Català del Sòl

Autors del Projecte:
Dopec Enginyeria i Arquitectura
NORBERT TORRES I PUGÈS
MARIA CAELLES LACASTA
PROJECTS Enginyeria & Arquitectura
JAUME FLETA ABADAL

Projecte:
PROJECTE D'URBANITZACIÓ E1: PASSEIG DELS GORGS AL PARC DE L'ALBA DE CERDANYOLA DEL VALLÈS.

VIST I PLAU:
EL CAP DE SERVEI DE TERRITORI DE L'AJUNTAMENT DE CERDANYOLA DEL VALLÈS

VIST I PLAU:
EL CAP DE LA UNITAT DE PLANEJAMENT DE L'INSTITUT CATALÀ DEL SÒL

Emplaçament:
CERDANYOLA DEL VALLÈS

Títol del Plànol:
SERVEIS EXISTENTS I AFECTATS
EDISTRIBUCIÓN. MITJA TENSIÓ PROVISIONAL
SERVEI 003 i 004. PERFIL LONGITUDINAL

Escala:
DIN A1 1/500
DIN A3 1/1000
0 m

Data: Gener 2026

Nombre Plànol: 17.D.1

Nom. de fitxer: 17.D.1.dwg

FULL 2 DE 2

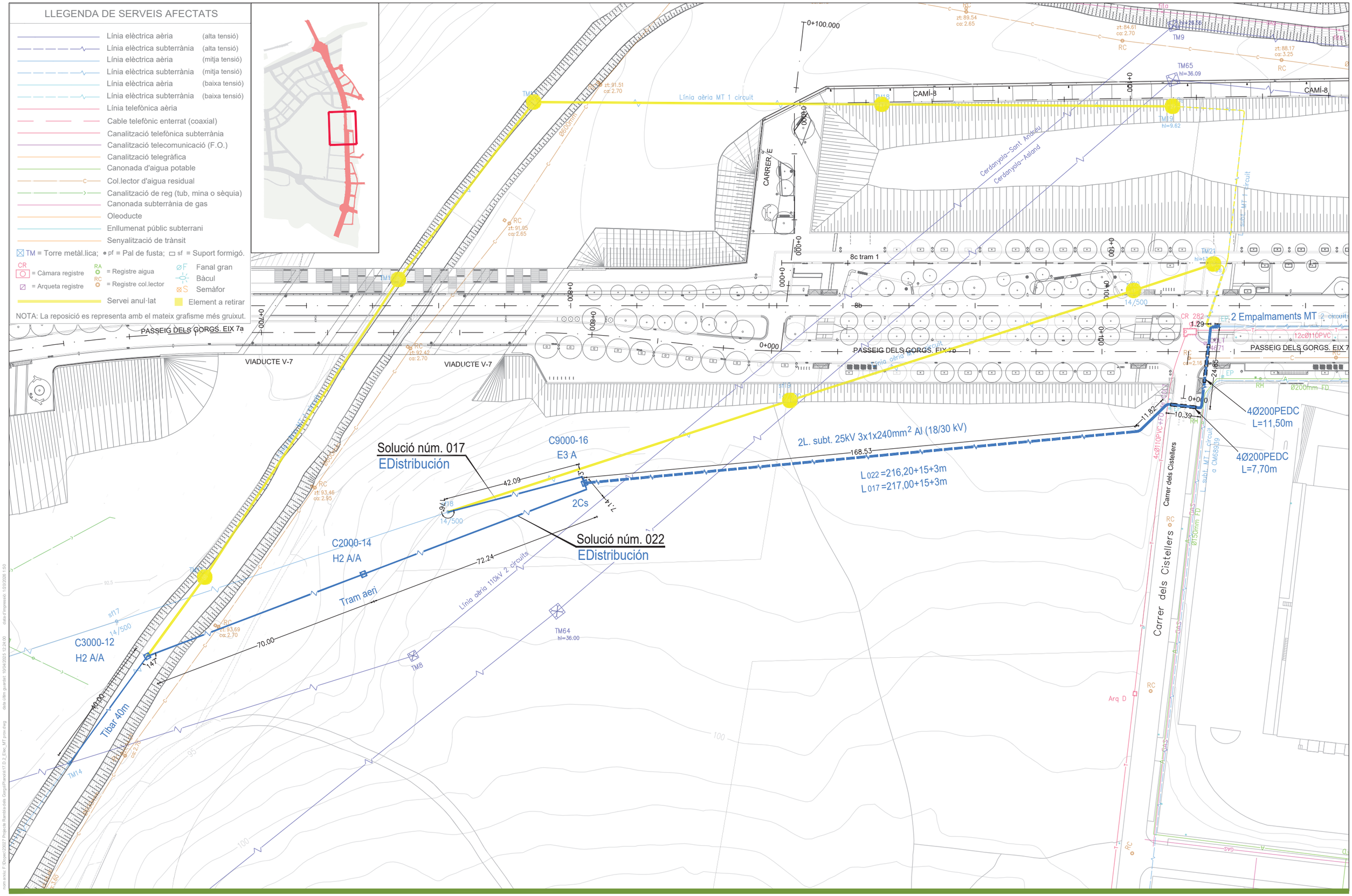

PARC DE L'ALBA
CERDANYOLA DEL VALLÈS
BARCELONA / CATALUNYA

CONSORCI URBANÍSTIC
DEL CENTRE DIRECCIONAL
DE CERDANYOLA DEL VALLÈS

Ajuntament de Cerdanyola del Vallès

INCASÒL Institut Català del Sòl

Autors del Projecte:

Dopec Enginyeria i Arquitectura
NORBERT TORRES I PUGÈS
MARIA CAELLES LACASTA

PROJECTS Enginyeria & Arquitectura
JAUME FLETA ABADAL

Projecte:
PROJECTE D'URBANITZACIÓ E1: PASSEIG DELS GORGS AL PARC DE L'ALBA DE CERDANYOLA DEL VALLÈS.

VIST I PLAU:
EL CAP DE SERVEI DE TERRITORI DE L'AJUNTAMENT DE CERDANYOLA DEL VALLÈS

VIST I PLAU:
EL CAP DE LA UNITAT DE PLANEJAMENT DE L'INSTITUT CATALÀ DEL SÒL

Emplaçament:
CERDANYOLA DEL VALLÈS

Títol del Plànol:
SERVEIS EXISTENTS I AFECTATS
EDISTRIBUCIÓN. MITJA TENSIÓ PROVISIONAL
SERVEI 017 i 022. PLANTA VARIANT PROVISIONAL

Escala:
DIN A1 1/500
DIN A3 1/1000

Data:
Gener 2026

Nombre Plànol
17.D.2

Nom. de fitxer:
17.D.2.dwg

FULL 1 DE 2

Servei 017: Variant provisional Línia 25 kV, tram aeri.

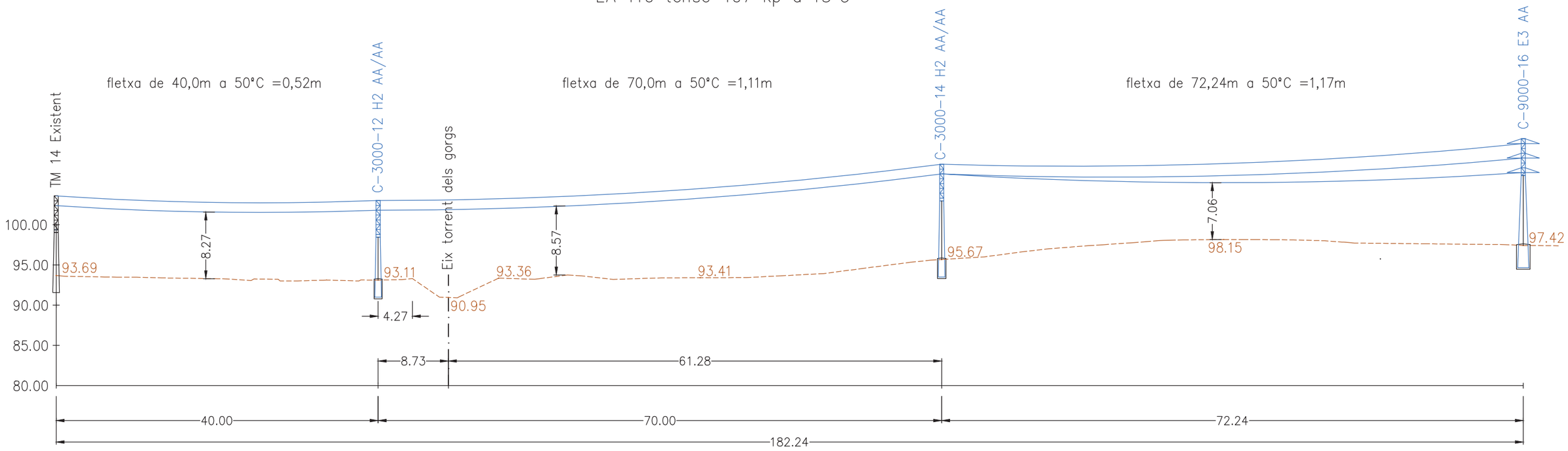

Servei 022: Variant provisional Línia 25 kV, tram aeri.

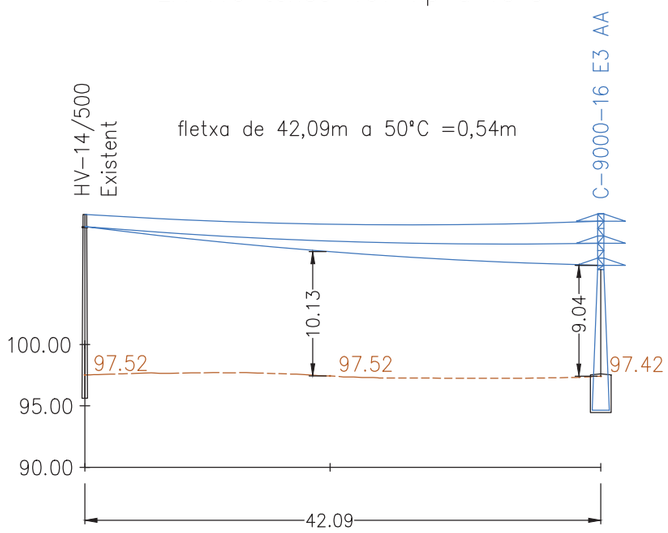

PARC DE L'ALBA
CERDANYOLA DEL VALLÈS
BARCELONA / CATALUNYA

CONSORCI URBANÍSTIC
DEL CENTRE DIRECCIONAL
DE CERDANYOLA DEL VALLÈS

Ajuntament de Cerdanyola del Vallès

INCASÒL Institut Català del Sòl

Autors del Projecte:
Dopec
NORBERT TORRES I PUGÈS
MARIA CAELLES LACASTA

PROJECTS
JAUME FLETA ABADAL

Projecte:
PROJECTE D'URBANITZACIÓ E1: PASSEIG DELS GORGS AL PARC DE L'ALBA DE CERDANYOLA DEL VALLÈS.
VIST I PLAU: EL CAP DE SERVEI DE TERRITORI DE L'AJUNTAMENT DE CERDANYOLA DEL VALLÈS
VIST I PLAU: EL CAP DE LA UNITAT DE PLANEJAMENT DE L'INSTITUT CATALÀ DEL SÒL

Emplaçament:
CERDANYOLA DEL VALLÈS

Títol del Plànol:
SERVEIS EXISTENTS I AFECTATS
EDISTRIBUCIÓN. MITJA TENSIÓ PROVISIONAL
SERVEI 017 i 022. PERFILS LONGITUDINALS

Escala:
DIN A1 1/500
DIN A3 1/1000

Data:
Gener 2026

Nombre Plànol
17.D.2

Nom. de fitxer:
17.D.2.dwg

FULL 2 DE 2

CIMENTACIÓ SUPORT FORMIGÓ

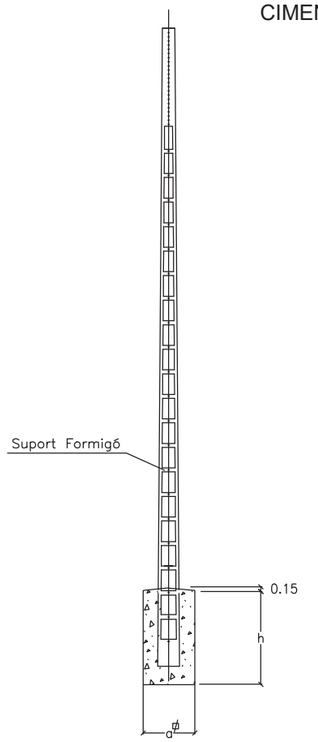

Tipus de terreny	Tipus suport		Dimensions		Volumen	
	Alçada m	Esforç daN	a m	h m	Excavació m3	Formigonat m3
Terra	11	250	0.7	1.6	0.8	0.9
		400	0.7	1.6	0.8	0.9
		800	0.9	1.6	1.3	1.4
		1000	1.1	1.6	1.9	2.1
	13	250	0.7	1.8	0.9	1
		400	0.7	1.8	0.9	1
		800	0.8	1.8	1.2	1.3
		1000	1	1.8	1.8	2
	15	800	0.7	2	1	1.10
		1000	0.9	2	1.6	1.80
Roca	11	250	0.7	1.6	0.8	0.9
		400	0.7	1.6	0.8	0.9
		800	0.7	1.6	0.8	0.9
		1000	0.7	1.6	0.8	0.9
	13	250	0.7	1.8	0.9	1
		400	0.7	1.8	0.9	1
		800	0.7	1.8	0.9	1
		1000	0.7	1.8	0.9	1
	15	800	0.7	2	1	1.10
		1000	0.7	2	1	1.10

SUPORTS DE FORMIGÓ

PROFUNDITATS DE EMPOTRAMENT Y DIMENSIONS DE LA CIMENTACIÓ DELS SUPORTS.(cm)

Tipus	Esforç nominal (Kp)		Alçada (m) 8 a	b	t	9 a	b	t	10 a	b	t	12 a	b	t
TA	100	*Sense Basament (*)*	–	–	150	–	–	160	–	–	–	–	–	–
		Amb Basament(**)	70	70	130	70	70	130	–	–	–	–	–	–
	160	*Sense Basament (*)*	–	–	150	–	–	160	–	–	–	–	–	–
		Amb Basament(**)	70	70	130	70	70	130	–	–	–	–	–	–
TB	250		80	70	130	80	70	140	80	70	150	80	70	170
	400		80	70	130	80	70	140	80	70	150	80	70	170
	630		90	80	140	90	80	150	90	80	150	80	70	170
	800		100	90	140	100	90	150	100	90	160	100	90	170
TC	1000		100	100	150	100	100	160	100	100	170	100	100	170
	1250		100	100	160	100	100	170	100	100	170	100	100	190
	1600		110	110	170	110	110	180	110	110	180	110	110	190

** En suports de alineació. Es compactaran simplement el replé de terres.*

*** En suports de cap o angle.*

t= Profunditat de empotrament

ORIENTACIÓ SUPORT

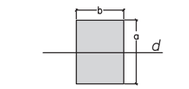

ALINEACIÓ

d= direcció de la linea

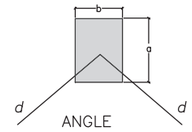

ANGLE

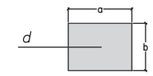

CAP

PRESA A TERRA PER A SUPORT DE CELOSIA A ZONA NO TRANSITADA

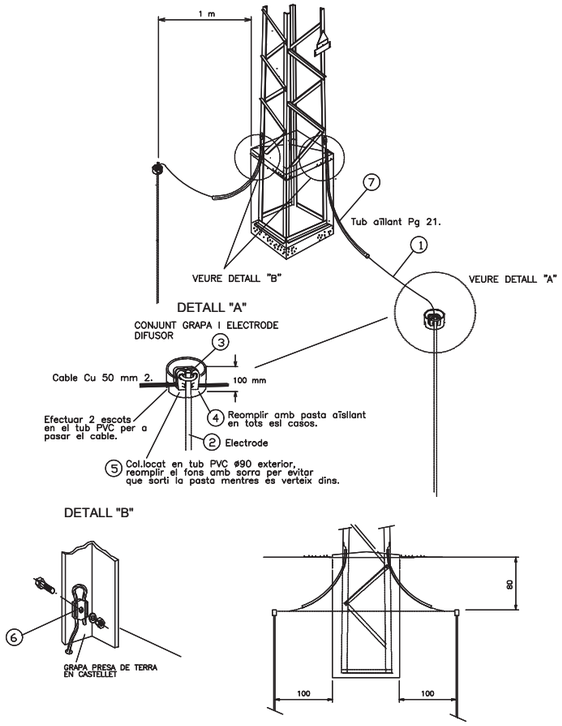

DETALL FONAMENTS SUPORT METÀL.LIC

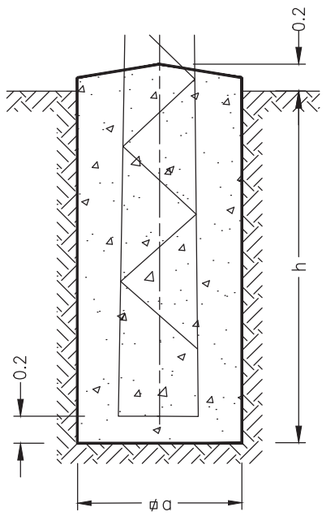

ALÇADA TOTAL (m)		C−500 a(m)	h(m)	v(m3)	C−1000 a(m)	h(m)	v(m3)	C−2000 a(m)	h(m)	v(m3)	C−3000 a(m)	h(m)	v(m3)
K=12kg/cm3	10	0.90	1.48	1.20	0.90	1.73	1.40	0.91	2.03	1.68	0.95	2.22	2.00
	12	0.97	1.55	1.46	0.97	1.80	1.69	0.98	2.10	2.02	0.98	2.32	2.23
	14	1.05	1.59	1.75	1.05	1.85	2.04	1.06	2.16	2.43	1.06	2.37	2.66
	16	1.12	1.64	2.06	1.12	1.90	2.38	1.13	2.21	2.82	1.13	2.42	3.09
	18	1.20	1.68	2.42	1.20	1.93	2.78	1.21	2.25	3.29	1.21	2.47	3.62
	20	1.27	1.72	2.77	1.27	1.97	3.18	1.28	2.29	3.75	1.28	2.51	4.11
	22	1.35	1.74	3.17	1.35	2.00	3.65	1.36	2.32	4.29	1.36	2.55	4.72
	24	1.42	1.76	3.55	1.42	2.03	4.09	1.43	2.34	4.78	1.43	2.58	5.27
	26	1.50	1.78	4.01	1.50	2.05	4.61	1.51	2.36	5.38	1.51	2.60	5.93
	28	1.57	1.80	4.44	1.57	2.07	5.10	1.58	2.38	5.94	1.58	2.62	6.54
	30	1.65	1.82	4.95	1.65	2.09	5.69	1.66	2.40	6.61	1.66	2.64	7.27

ALÇADA TOTAL (m)		C−4500 a(m)	h(m)	v(m3)	C−7000 a(m)	h(m)	v(m3)	C−9000 a(m)	h(m)	v(m3)
K=12kg/cm3	12	0.99	2.54	2.49	1.40	2.72	5.33	1.40	2.90	5.68
	14	1.07	2.60	2.98	1.55	2.75	6.61	1.55	2.93	7.04
	16	1.14	2.66	3.46	1.70	2.78	8.03	1.70	2.96	8.55
	18	1.22	2.71	4.03	1.85	2.80	9.58	1.85	2.98	10.20
	20	1.29	2.75	4.58	2.00	2.82	11.28	2.00	3.00	12.00
	22	1.37	2.78	5.22	2.20	2.84	13.75	2.20	3.02	14.62
	24	1.44	2.81	5.83	2.40	2.87	16.53	2.40	3.05	17.57
	26	1.52	2.83	6.54	2.55	2.90	18.86	2.55	3.08	20.03
	28	1.59	2.85	7.21	2.70	2.92	21.29	2.70	3.10	22.60
	30	1.67	2.87	8.00	2.90	2.94	24.73	2.90	3.12	26.24

nom arxiu: F:\Dopec\23027 Projecte Rambla dels Gorgs\Planol\17.D.3. Elec_MT crov_det.dwg data últim guardat: 03/03/2025 8:54:18 data d'impressió: 12/03/2026 1:51

PARC DE L'ALBA
CERDANYOLA DEL VALLÈS
BARCELONA / CATALUNYA

CONSORCI URBANÍSTIC DEL CENTRE DIRECCIONAL DE CERDANYOLA DEL VALLÈS

Ajuntament de Cerdanyola del Vallès

INCASÒL Institut Català del Sòl

Autors del Projecte:
NORBERT TORRES I PUGÉS
MARIA CAELLES LACASTA
JAUME FLETA ABADAL

VIST I PLAU:
EL CAP DE SERVEI DE TERRITORI DE L'AJUNTAMENT DE CERDANYOLA DEL VALLÈS

VIST I PLAU:
EL CAP DE LA UNITAT DE PLANEJAMENT DE L'INSTITUT CATALÀ DEL SÒL

Projecte:
PROJECTE D'URBANITZACIÓ E1: PASSEIG DELS GORGS AL PARC DE L'ALBA DE CERDANYOLA DEL VALLÈS.

Emplaçament:
CERDANYOLA DEL VALLÈS

Títol del Plànol:
SERVEIS EXISTENTS I AFECTATS
EDISTRIBUCIÓN. MITJA TENSIÓ PROVISIONAL
DETALLS

Escala:
DIN A1 SENSE ESCALA
DIN A3 SENSE ESCALA
0 m

Data:
Gener 2026

Nombre Plànol
17.D.3

Nom. de fitxer:
17.D.3.dwg

FULL 1 DE 2

SUPORT METÀL.LIC AMB ARMAT E-3

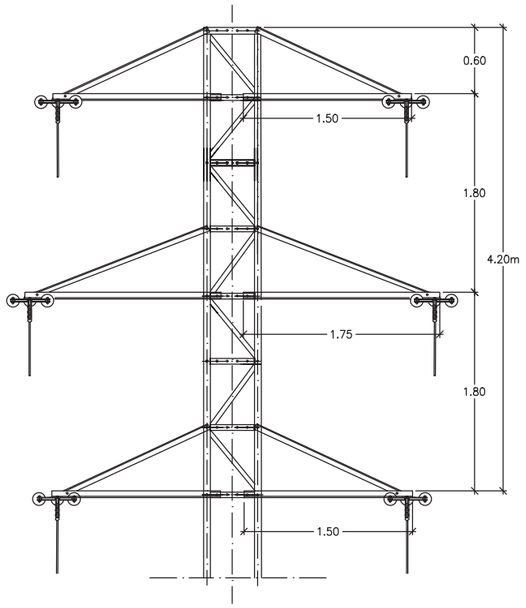

SUPORT METÀL.LIC AMB ARMAT E-2

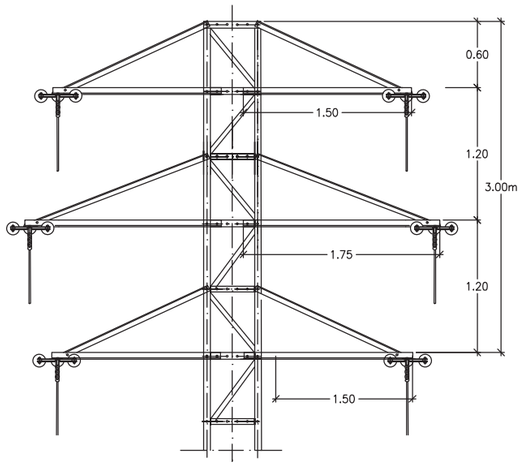

AÏLLAMENT VIDRE (AV) o (ARV) 1 CIRCUIT
SUPORT METÀL.LIC, CADENA SENCILLA.
ARMAT EN TRIANGLE

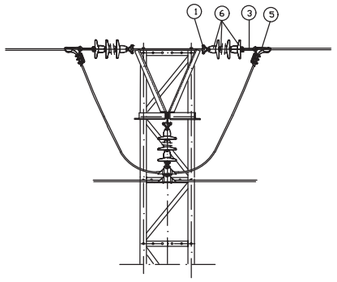

TIPUS DE AILLAMENT	NIVELL DE TENSIÓ	N 53/64 ELEMENTS COMPOSITE
NORMAL	70–170 (79–200)	–
REFORÇAT	95–250 (103–260)	–

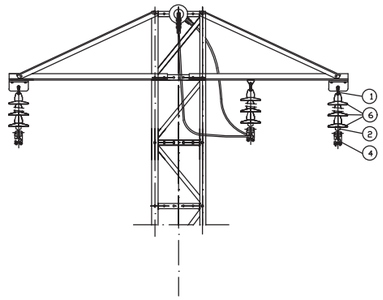

Cadena Amarre doble
amb aillador U40BS vidre



SUPORT METÀL.LIC AMB ARMAT MONTSENY C

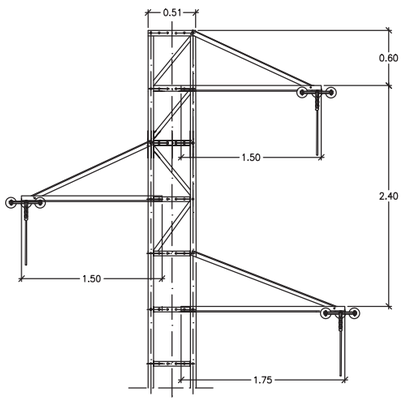

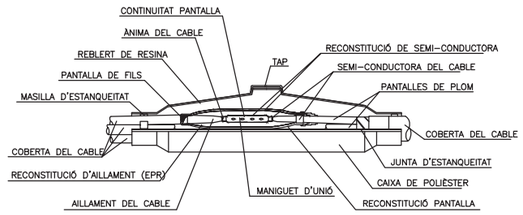

EMPALMAMENT MIXTE

LINIES ELÈCTRIQUES
SUBTERRÀNIES FINS 30kV

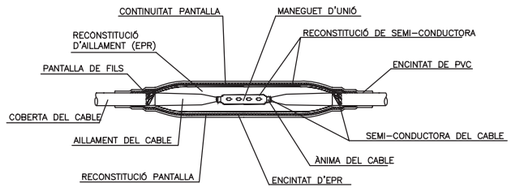

EMPALMAMENT UNIPOLAR

LINIES ELÈCTRIQUES
SUBTERRÀNIES FINS 30kV

ARMAT EN TRIANGLE H-2
AÏLLAMENT VIDRE (AV) o (ARV) 1 CIRCUIT
SUPORT METÀL.LIC SUSPENSIÓ/AMARRAMENT

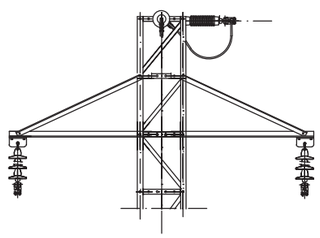

MITJA TENSIÓ
1 CIRCUIT EN TERRA

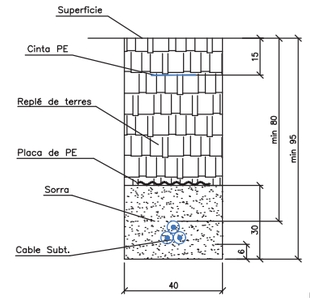

MITJA TENSIÓ
2 CIRCUITS EN TERRA

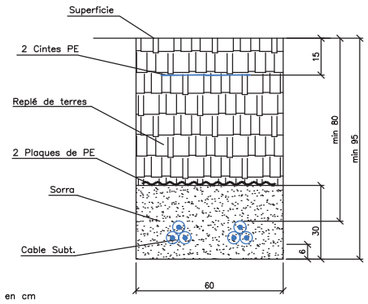

Dimensions en cm

MITJA TENSIÓ
2 TUBS Ø200 PE FORMIGONATS

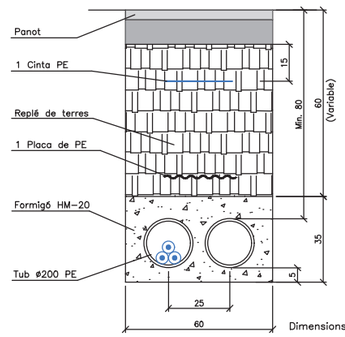

Dimensions en cm

MITJA TENSIÓ
4 TUBS Ø200 PE FORMIGONATS

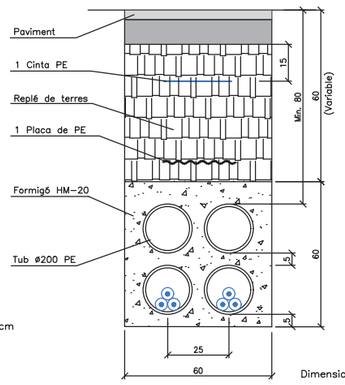

Dimensions en cm

nom arxiu: F:\Dopec\23027 Projecte Rambla dels Gorgs\Planols\17.D.3_Elec_MT prov_def.dwg data últim guardat: 01/03/2026 8:54:18 data d'impressió: 1/03/2026 1:51

PARC DE L'ALBA
CERDANYOLA DEL VALLÈS
BARCELONA / CATALUNYA

CONSORCI URBANÍSTIC
DEL CENTRE DIRECCIONAL
DE CERDANYOLA DEL VALLÈS

Ajuntament de Cerdanyola del Vallès

INCASÒL Institut Català del Sòl

Autors del Projecte:
Dopec Enginyeria i Arquitectura
NORBERT TORRES I PUGÈS
MARIA CAELLES LACASTA

PROJECTS Enginyeria & Urbanisme
JAUME FLETA ABADAL

Projecte:
PROJECTE D'URBANITZACIÓ E1: PASSEIG DELS GORGS AL PARC DE L'ALBA DE CERDANYOLA DEL VALLÈS.

VIST I PLAU:
EL CAP DE SERVEI DE TERRITORI DE L'AJUNTAMENT DE CERDANYOLA DEL VALLÈS

VIST I PLAU:
EL CAP DE LA UNITAT DE PLANEJAMENT DE L'INSTITUT CATALÀ DEL SÒL

Emplaçament:
CERDANYOLA DEL VALLÈS

Títol del Plànol:
SERVEIS EXISTENTS I AFECTATS
EDISTRIBUCIÓN. MITJA TENSIÓ PROVISIONAL
DETALLS

Escala:
DIN A1 SENSE ESCALA
DIN A3 SENSE ESCALA
0 m

Data: Gener 2026

Nombre Plànol: 17.D.3

Nom. de fitxer: 17.D.3.dwg

FULL 2 DE 2

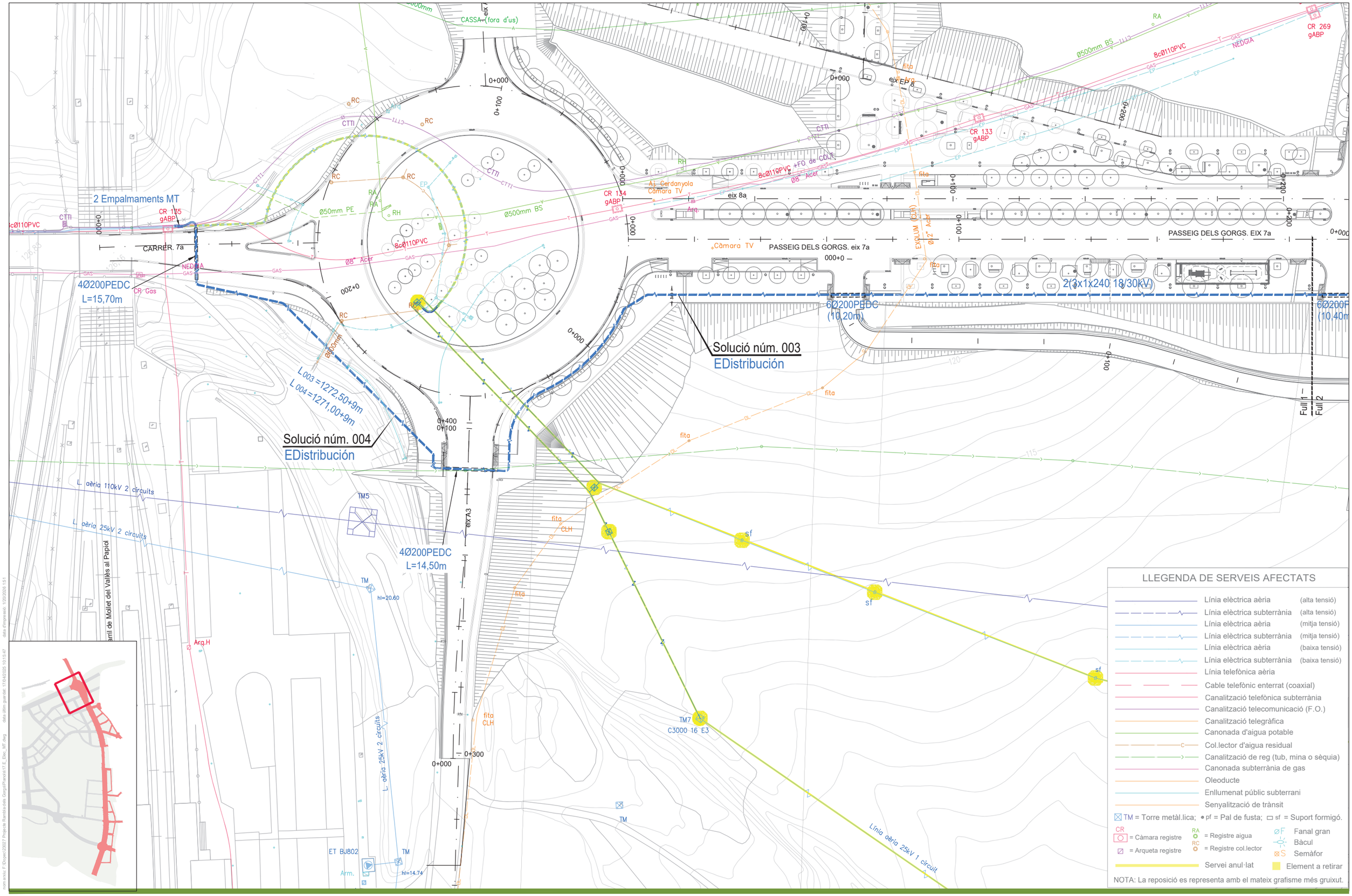

LLEGENDA DE SERVEIS AFECTATS

- Línia elèctrica aèria (alta tensió)
- Línia elèctrica subterrània (alta tensió)
- Línia elèctrica aèria (mitja tensió)
- Línia elèctrica subterrània (mitja tensió)
- Línia elèctrica aèria (baixa tensió)
- Línia elèctrica subterrània (baixa tensió)
- Línia telefònica aèria
- Cable telefònic enterrat (coaxial)
- Canalització telefònica subterrània
- Canalització telecomunicació (F.O.)
- Canalització telegràfica
- Canonada d'aigua potable
- Col.lector d'aigua residual
- Canalització de reg (tub, mina o sèquia)
- Canonada subterrània de gas
- Oleoducte
- Enllumenat públic subterrani
- Senyalització de trànsit

TM = Torre metàl.lica; pf = Pal de fusta; sf = Suport formigó.

CR = Càmara registre; = Arqueta registre

RA = Registre aigua; RC = Registre col.lector

Fanal gran; Bàcul; Semàfor

Servei anul·lat; Element a retirar

NOTA: La reposició es representa amb el mateix grafisme més gruixut.

nom arxiu: F:\Dopec\23027 Projecte Rambla\dels Goigs\Planol\17.E. Elec. MT.dwg data últim guardat: 17/02/2025 10:15:47 data d'impressió: 1/02/2026 15:1

PARC DE L'ALBA
CERDANYOLA DEL VALLÈS
BARCELONA / CATALUNYA

CONSORCI URBANÍSTIC
DEL CENTRE DIRECCIONAL
DE CERDANYOLA DEL VALLÈS

Ajuntament de Cerdanyola del Vallès

INCASÒL Institut Català del Sòl

Autors del Projecte:
Dopec Enginyeria i Arquitectura
NORBERT TORRES I PUGÈS
MARIA CAELLES LACASTA

PROJECTS Enginyeria & Arquitectura
JAUME FLETA ABADAL

Projecte:
PROJECTE D'URBANITZACIÓ E1: PASSEIG DELS GORGS AL PARC DE L'ALBA DE CERDANYOLA DEL VALLÈS.

VIST I PLAU: EL CAP DE SERVEI DE TERRITORI DE L'AJUNTAMENT DE CERDANYOLA DEL VALLÈS

VIST I PLAU: EL CAP DE LA UNITAT DE PLANEJAMENT DE L'INSTITUT CATALÀ DEL SÒL

Emplaçament:
CERDANYOLA DEL VALLÈS

Títol del Plànol:
SERVEIS AFECTATS. E DISTRIBUCIÓN
SOLUCIO LÍNIES SUBT. MITJA TENSIÓ
SERVEI 003 i 004. VARIANT DEFINITIVA LMT 2 CIRCUITS

Escala:
DIN A1 1/500
DIN A3 1/1000
0 m

Data: Gener 2026

Nombre Plànol: 17E

Nom. de fitxer: 17E.dwg

FULL 1 ..... DE 8

CR 269
gABP

CARRER B

CARRER C

Arq.H
1024

2ø110pvc

Cs
pf
Caixa 4978

eix 8a

0+000

0+300

0+400

PASSEIG DELS GORGS. EIX 7a

Solució núm. 003
EDistribución

Solució núm. 004
EDistribución

6Ø200PEDC
(10,40m)

6Ø200PEDC
(10,60m)

Ep-f

4 escomeses

Full 1

Full 2

Full 3

0+200

105

Mina d'aigua??

a 110kV 2 circuits

Línia aèria 25kV 1 circuit

1 escomesa

Camí de Ca n'Altaio a Can Planes

TM

TM7

sf11

sf12
14/500

sf13
14/500

sf14

sf15

ET BJ758

Can Planes

pf

LLEGENDA DE SERVEIS AFECTATS

- Línia elèctrica aèria (alta tensió)
- Línia elèctrica subterrània (alta tensió)
- Línia elèctrica aèria (mitja tensió)
- Línia elèctrica subterrània (mitja tensió)
- Línia elèctrica aèria (baixa tensió)
- Línia elèctrica subterrània (baixa tensió)
- Línia telefònica aèria
- Cable telefònic enterrat (coaxial)
- Canalització telefònica subterrània
- Canalització telecomunicació (F.O.)
- Canalització telegràfica
- Canonada d'aigua potable
- Col.lector d'aigua residual
- Canalització de reg (tub, mina o sèquia)
- Canonada subterrània de gas
- Oleoducte
- Enllumenat públic subterrani
- Senyalització de trànsit

TM = Torre metàl.lica; pf = Pal de fusta; sf = Suport formigó.

CR = Càmara registre
= Arqueta registre
RA = Registre aigua
RC = Registre col.lector
Fanal gran
Bàcul
Semàfor
Servei anul·lat
Element a retirar

NOTA: La reposició es representa amb el mateix grafisme més gruixut.

PARC DE L'ALBA
CERDANYOLA DEL VALLÈS
BARCELONA / CATALUNYA

CONSORCI URBANÍSTIC
DEL CENTRE DIRECCIONAL
DE CERDANYOLA DEL VALLÈS

Ajuntament de Cerdanyola del Vallès

INCASÒL Institut Català del Sòl

Autors del Projecte:
Dopec Enginyeria i Arquitectura
NORBERT TORRES I PUGÉS
MARIA CAELLES LACASTA

PROJECTS Enginyeria & Arquitectura
JAUME FLETA ABADAL

Projecte:
PROJECTE D'URBANITZACIÓ E1: PASSEIG DELS GORGS AL PARC DE L'ALBA DE CERDANYOLA DEL VALLÈS.

VIST I PLAU:
EL CAP DE SERVEI DE TERRITORI DE L'AJUNTAMENT DE CERDANYOLA DEL VALLÈS

VIST I PLAU:
EL CAP DE LA UNITAT DE PLANEJAMENT DE L'INSTITUT CATALÀ DEL SÒL

Emplaçament:
CERDANYOLA DEL VALLÈS

Títol del Plànol:
SERVEIS AFECTATS. E DISTRIBUCIÓN
SOLUCIO LÍNIES SUBT. MITJA TENSIÓ
SERVEI 003 i 004. VARIANT DEFINITIVA LMT 2 CIRCUITS

Escala:
DIN A1 1/500
DIN A3 1/1000
0 m

Data: Gener 2026
Nombre Plànol: 17E
Nom. de fitxer: 17E.dwg
FULL 2 DE 8

nom.arxiu: F:\Dopec\23027 Projecte Rambla dels Gorgs\Plans\17 E. Elec_MT.dwg data últim guardat: 17/04/2025 10:15:47 data d'impressió: 1/20/2026 1:51

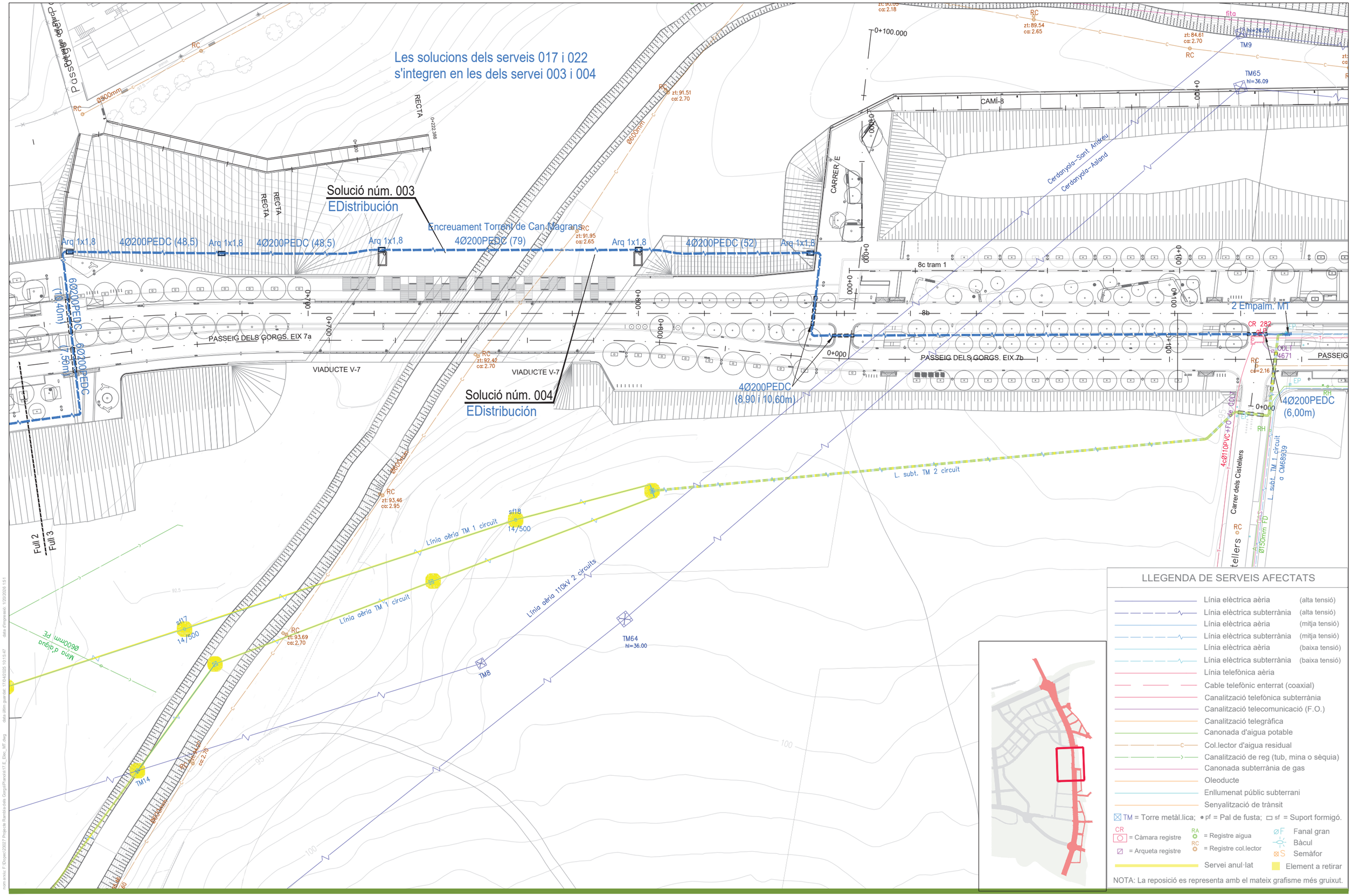

PARC DE L'ALBA
CERDANYOLA DEL VALLÈS
BARCELONA / CATALUNYA

CONSORCI URBANÍSTIC
DEL CENTRE DIRECCIONAL
DE CERDANYOLA DEL VALLÈS

Ajuntament de Cerdanyola del Vallès

INCASÒL Institut Català del Sòl

Autors del Projecte:
Dopec
NORBERT TORRES I PUGÈS
MARIA CAELLES LACASTA

PROJECTS
JAUME FLETA ABADAL

Projecte:
PROJECTE D'URBANITZACIÓ E1: PASSEIG DELS GORGS AL PARC DE L'ALBA DE CERDANYOLA DEL VALLÈS.
VIST I PLAU: EL CAP DE SERVEI DE TERRITORI DE L'AJUNTAMENT DE CERDANYOLA DEL VALLÈS
VIST I PLAU: EL CAP DE LA UNITAT DE PLANEJAMENT DE L'INSTITUT CATALÀ DEL SÒL

Emplaçament:
CERDANYOLA DEL VALLÈS

Títol del Plànol:
SERVEIS AFECTATS. E DISTRIBUCIÓN
SOLUCIO LÍNIES SUBT. MITJA TENSIÓ
SERVEI 003 i 004. VARIANT DEFINITIVA LMT 2 CIRCUITS

Escala:
DIN A1 1/500
DIN A3 1/1000

Data: Gener 2026

Nombre Plànol: 17E

Nom. de fitxer: 17E.dwg

FULL 3 DE 8

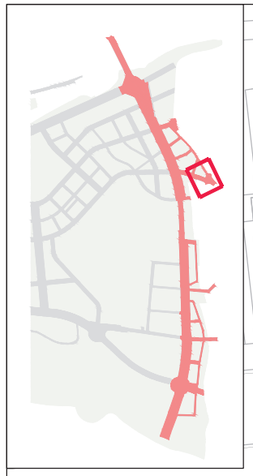

L 016 =2x(14,25+6m)
MT 3x1x240
2 Empalmaments MT

Carrer de Pau Casals

Carrer de la Serra de Ga

pf

sf

zt:105.03
za:102.70

ADU

0+300

8cØ110PVC

Ø8" Acer

Ø500mm
Mina d'aigua

CR 45
gARB

0+000

ROT 9C

0+100

Ø600mmFD ?

Arq.H Solució núm. 016
EDistribución

RC

ET 21839

Arq.H
931

Ø100mm

2 Empalmaments MT

zt:106.09
za:102.10

Ø600mmFD ?

CARRER Ep-9

Ø40mm

RA

2cØ110PVC

0+000

0+100

CARRER C

N

LLEGENDA DE SERVEIS AFECTATS

- Línia elèctrica aèria (alta tensió)
- Línia elèctrica subterrània (alta tensió)
- Línia elèctrica aèria (mitja tensió)
- Línia elèctrica subterrània (mitja tensió)
- Línia elèctrica aèria (baixa tensió)
- Línia elèctrica subterrània (baixa tensió)
- Línia telefònica aèria
- Cable telefònic enterrat (coaxial)
- Canalització telefònica subterrània
- Canalització telecomunicació (F.O.)
- Canalització telegràfica
- Canonada d'aigua potable
- Col.lector d'aigua residual
- Canalització de reg (tub, mina o sèquia)
- Canonada subterrània de gas
- Oleoducte
- Enllumenat públic subterrani
- Senyalització de trànsit

TM = Torre metàl.lica; pf = Pal de fusta; sf = Suport formigó.

CR = Càmara registre / = Arqueta registre

RA = Registre aigua

RC = Registre col.lector

ØF Fanal gran
Bàcul
S Semàfor

Servei anul·lat

Element a retirar

NOTA: La reposició es representa amb el mateix grafisme més gruixut.

nom.arxiu: F:\Dopec\23027 Projecte Rambla dels Gorgs\Planols\17 E_Elec_MT.dwg data últim guardat: 17/04/2025 10:15:47 data d'impressió: 1/20/2026 1:51

PARC DE L'ALBA
CERDANYOLA DEL VALLÈS
BARCELONA / CATALUNYA

CONSORCI URBANÍSTIC
DEL CENTRE DIRECCIONAL
DE CERDANYOLA DEL VALLÈS

Ajuntament de Cerdanyola del Vallès

INCASÒL Institut Català del Sòl

Autors del Projecte:
Dopec Enginyeria i Arquitectura
NORBERT TORRES I PUGÈS
MARIA CAELLES LACASTA

PROJECTS Enginyeria i Arquitectura
JAUME FLETA ABADAL

Projecte:
PROJECTE D'URBANITZACIÓ E1: PASSEIG DELS GORGS AL PARC DE L'ALBA DE CERDANYOLA DEL VALLÈS.

VIST I PLAU:
EL CAP DE SERVEI DE TERRITORI DE L'AJUNTAMENT DE CERDANYOLA DEL VALLÈS

VIST I PLAU:
EL CAP DE LA UNITAT DE PLANEJAMENT DE L'INSTITUT CATALÀ DEL SÒL

Emplaçament:
CERDANYOLA DEL VALLÈS

Títol del Plànol:
SERVEIS AFECTATS. E DISTRIBUCIÓN
SOLUCIO LÍNIES SUBT. MITJA TENSIÓ
SERVEI 016. VARIANT LÍNIA MT 2 CIRCUITS

Escala:
DIN A1 1/250
DIN A3 1/500
0 m

Data: Gener 2026

Nombre Plànol: 17E

Nom. de fitxer: 17E.dwg

FULL 4 DE 8

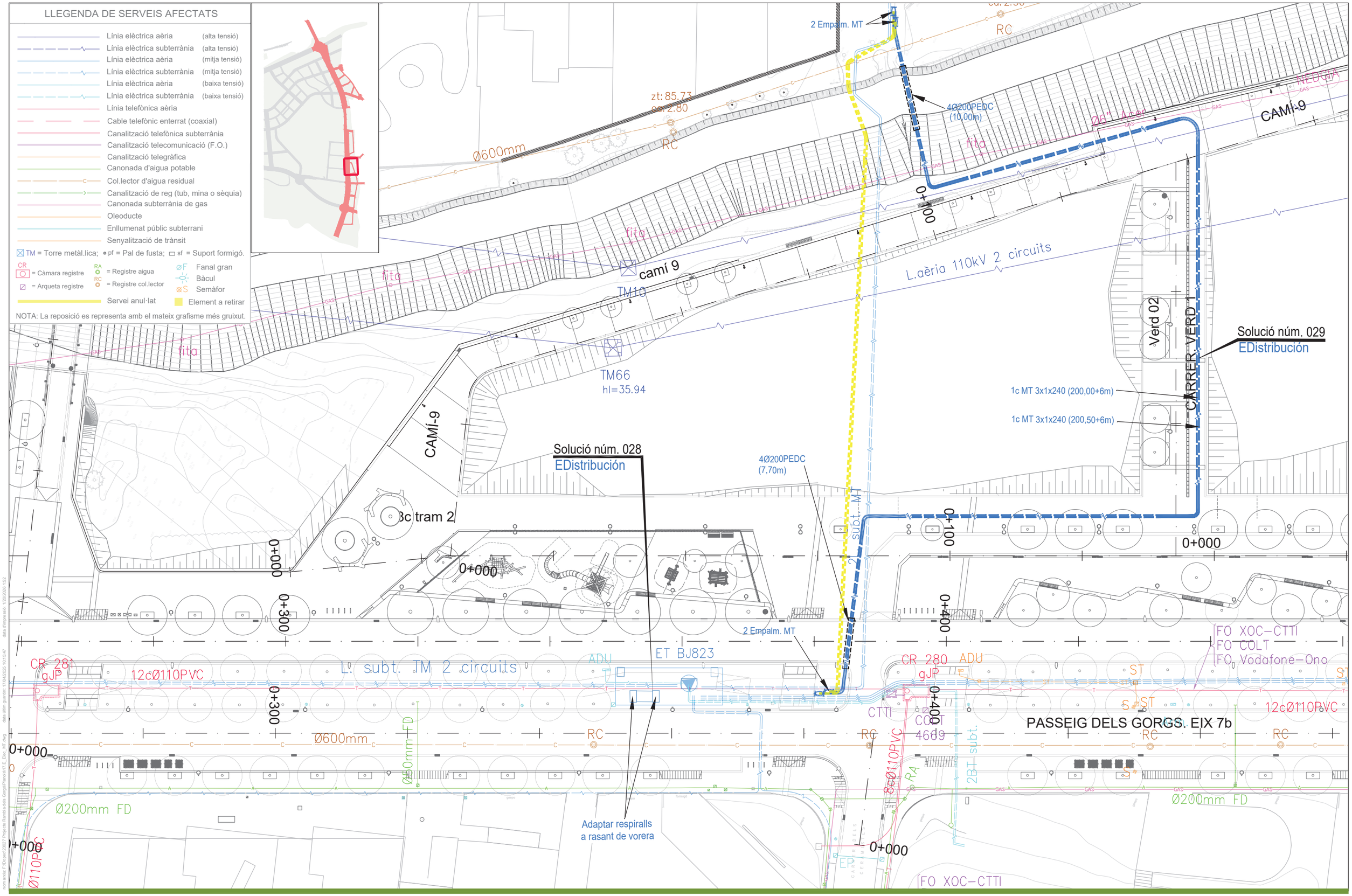

PARC DE L'ALBA
CERDANYOLA DEL VALLÈS
BARCELONA / CATALUNYA

CONSORCI URBANÍSTIC DEL CENTRE DIRECCIONAL DE CERDANYOLA DEL VALLÈS

Ajuntament de Cerdanyola del Vallès

INCASÒL Institut Català del Sòl

Autors del Projecte:
Dopec
NORBERT TORRES I PUGÈS
MARIA CAELLES LACASTA

PROJECTS
JAUME FLETA ABADAL

Projecte:
PROJECTE D'URBANITZACIÓ E1: PASSEIG DELS GORGS AL PARC DE L'ALBA DE CERDANYOLA DEL VALLÈS.
VIST I PLAU: EL CAP DE SERVEI DE TERRITORI DE L'AJUNTAMENT DE CERDANYOLA DEL VALLÈS
VIST I PLAU: EL CAP DE LA UNITAT DE PLANEJAMENT DE L'INSTITUT CATALÀ DEL SÒL

Emplaçament:
CERDANYOLA DEL VALLÈS

Títol del Plànol:
SERVEIS AFECTATS. E DISTRIBUCIÓN
SOLUCIO LÍNIES SUBT. MITJA TENSIÓ
SERVEI 028 i 029. ET BJ823 i VARIANT LMT 2 CIRCUITS

Escala:
DIN A1 1/250
DIN A3 1/500

Data: Gener 2026

Nombre Plànol: 17E

Nom. de fitxer: 17E.dwg

FULL 5 DE 8

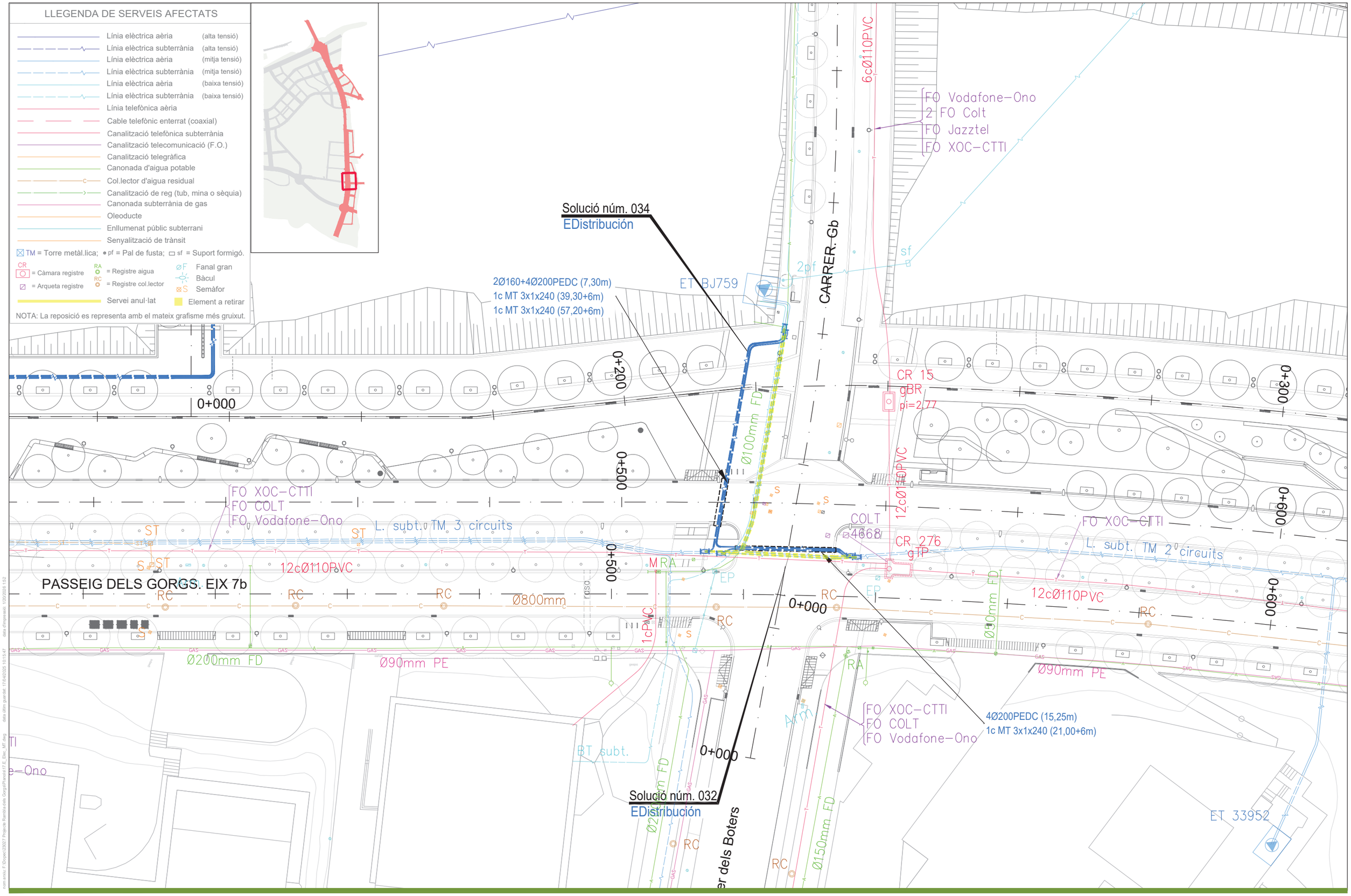

PARC DE L'ALBA
CERDANYOLA DEL VALLÈS
BARCELONA / CATALUNYA

CONSORCI URBANÍSTIC
DEL CENTRE DIRECCIONAL
DE CERDANYOLA DEL VALLÈS

Ajuntament de Cerdanyola del Vallès

INCASÒL Institut Català del Sòl

Autors del Projecte:
Dopec
NORBERT TORRES I PUGÈS
MARIA CAELLES LACASTA

PROJECTS
JAUME FLETA ABADAL

Projecte:
PROJECTE D'URBANITZACIÓ E1: PASSEIG DELS GORGS AL PARC DE L'ALBA DE CERDANYOLA DEL VALLÈS.
VIST I PLAU: EL CAP DE SERVEI DE TERRITORI DE L'AJUNTAMENT DE CERDANYOLA DEL VALLÈS
VIST I PLAU: EL CAP DE LA UNITAT DE PLANEJAMENT DE L'INSTITUT CATALÀ DEL SÒL

Emplaçament:
CERDANYOLA DEL VALLÈS

Títol del Plànol:
SERVEIS AFECTATS. E DISTRIBUCIÓN
SOLUCIO LÍNIES SUBT. MITJA TENSIÓ
SERVEI 032 i 034. VARIANT LMT 2 CIRCUITS

Escala:
DIN A1 1/250
DIN A3 1/500

Data: Gener 2026

Nombre Plànol: 17E

Nom. de fitxer: 17E.dwg

FULL 6 DE 8

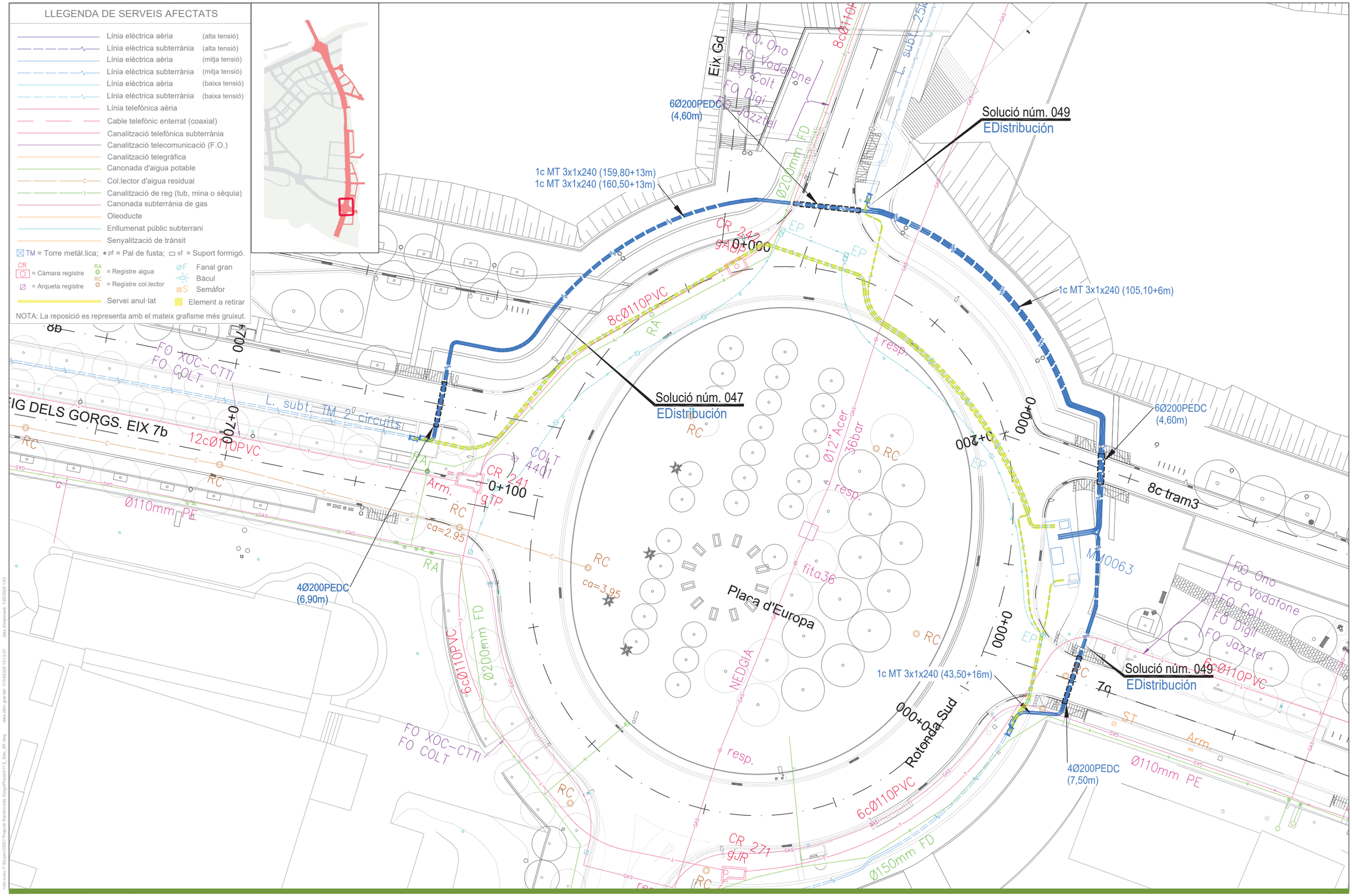

PARC DE L'ALBA
CERDANYOLA DEL VALLÈS
BARCELONA / CATALUNYA

CONSORCI URBANÍSTIC
DEL CENTRE DIRECCIONAL
DE CERDANYOLA DEL VALLÈS

Ajuntament de Cerdanyola del Vallès

INCASÒL Institut Català del Sòl

Autors del Projecte:
Dopec
NORBERT TORRES I PUGÈS
MARIA CAELLES LACASTA

PROJECTS
JAUME FLETA ABADAL

Projecte:
PROJECTE D'URBANITZACIÓ E1: PASSEIG DELS GORGS AL PARC DE L'ALBA DE CERDANYOLA DEL VALLÈS.
VIST I PLAU: EL CAP DE SERVEI DE TERRITORI DE L'AJUNTAMENT DE CERDANYOLA DEL VALLÈS
VIST I PLAU: EL CAP DE LA UNITAT DE PLANEJAMENT DE L'INSTITUT CATALÀ DEL SÒL

Emplaçament:
CERDANYOLA DEL VALLÈS

Títol del Plànol:
SERVEIS AFECTATS. E DISTRIBUCIÓN
SOLUCIO LÍNIES SUBT. MITJA TENSIÓ
SERVEI 047 i 049. VARIANT LMT de 2 i 1 CIRCUITS

Escala:
DIN A1 1/250
DIN A3 1/500

Data: Gener 2026

Nombre Plànol: 17E

Nom. de fitxer: 17E.dwg

FULL 7 DE 8

ARQUETA DE PAS DE CABLES

PLANTA

Paret de bloc de formigó (40x20x20 cm) i armadura
Ø 10mm passant en vertical i horitzontal cada 3 peces.

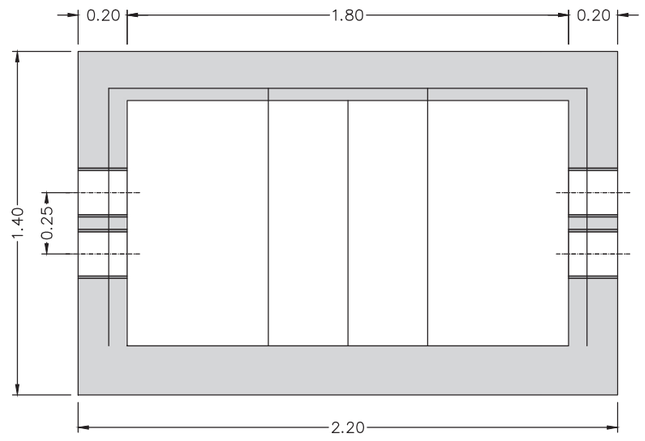

SECCIÓ TRANSVERSAL

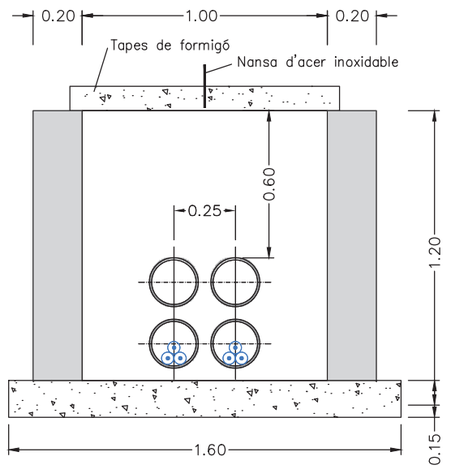

ALÇAT

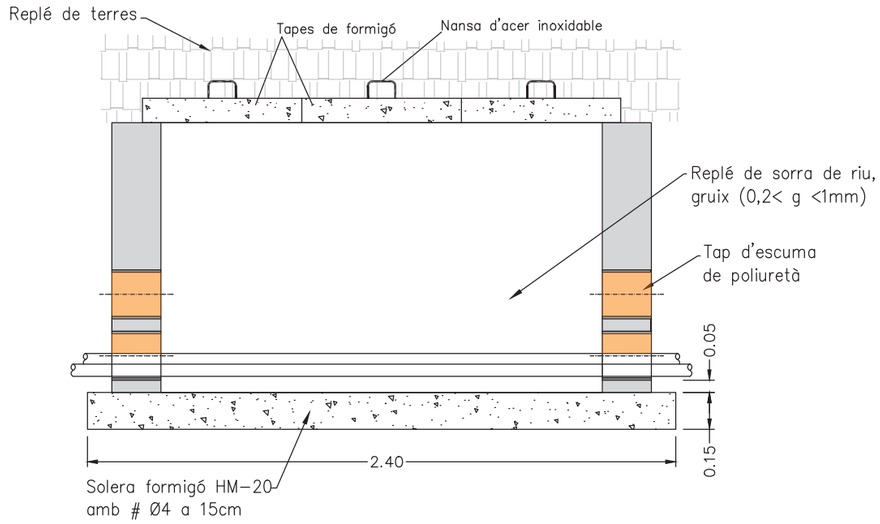

TAPA DE FORMIGÓ

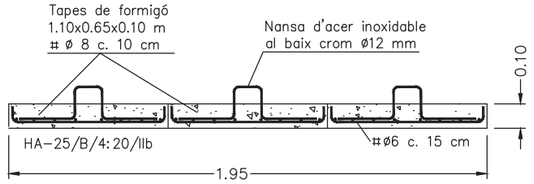

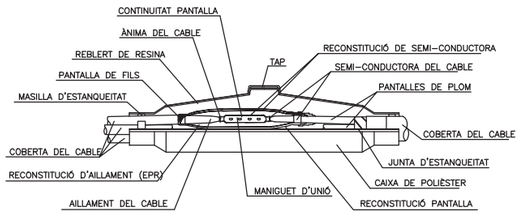

EMPALMAMENT MIXTE

LINIES ELÈCTRIQUES
SUBTERRÀNIES FINS 30kV

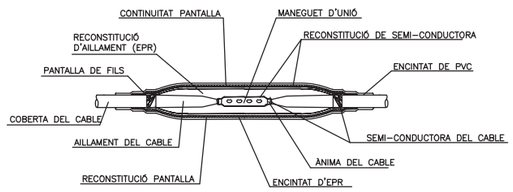

EMPALMAMENT UNIPOLAR

LINIES ELÈCTRIQUES
SUBTERRÀNIES FINS 30kV

MITJA TENSIÓ
1 CIRCUIT EN TERRA

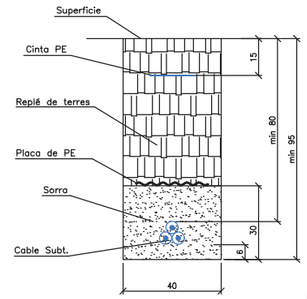

MITJA TENSIÓ
2 CIRCUITS EN TERRA

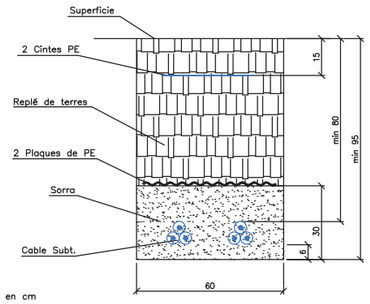

Dimensions en cm

MITJA TENSIÓ
2 TUBS Ø200 PE FORMIGONATS

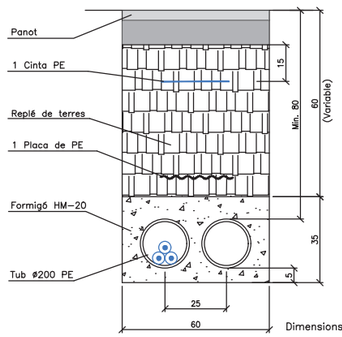

Dimensions en cm

MITJA TENSIÓ
4 TUBS Ø200 PE FORMIGONATS

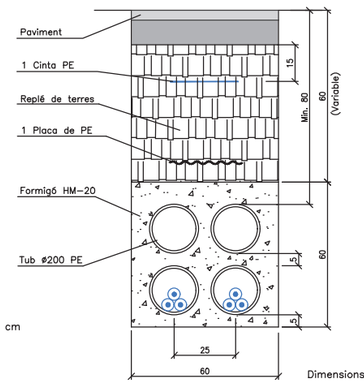

Dimensions en cm

MITJA TENSIÓ
6 TUBS Ø200 PE FORMIGONATS

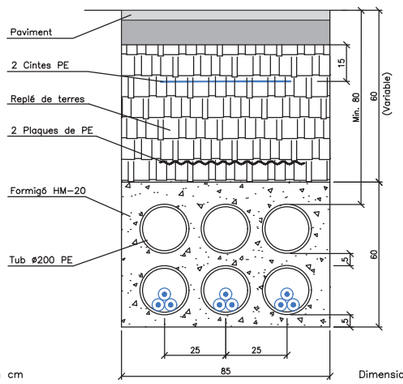

Dimensions en cm

nom arxiu: F:\Dopec\23027 Projecte Rambla dels Gorgs\Planol\17.E_Elec_MT.dwg data últim guardat: 17/04/2025 10:15:47 data d'impressió: 1/20/2026 1:52

PARC DE L'ALBA
CERDANYOLA DEL VALLÈS
BARCELONA / CATALUNYA

CONSORCI URBANÍSTIC
DEL CENTRE DIRECCIONAL
DE CERDANYOLA DEL VALLÈS

Ajuntament de Cerdanyola del Vallès

INCASÒL Institut Català del Sòl

Autors del Projecte:
NORBERT TORRES I PUGÉS
MARIA CAELLES LACASTA
JAUME FLETA ABADAL

Projecte:
PROJECTE D'URBANITZACIÓ E1: PASSEIG DELS GORGS AL PARC DE L'ALBA DE CERDANYOLA DEL VALLÈS.

VIST I PLAU:
EL CAP DE SERVEI DE TERRITORI DE L'AJUNTAMENT DE CERDANYOLA DEL VALLÈS

VIST I PLAU:
EL CAP DE LA UNITAT DE PLANEJAMENT DE L'INSTITUT CATALÀ DEL SÒL

Emplaçament:
CERDANYOLA DEL VALLÈS

Títol del Plànol:
SERVEIS AFECTATS. E DISTRIBUCIÓN
SOLUCIÓ LÍNIES SUBT. MITJA TENSIÓ
DETALLS CONSTRUCTIUS

Escala:
DIN A1 SENSE ESCALA
DIN A3 SENSE ESCALA
0 m

Data: Gener 2026

Nombre Plànol: 17E

Nom. de fitxer: 17E.dwg

FULL 8 DE 8

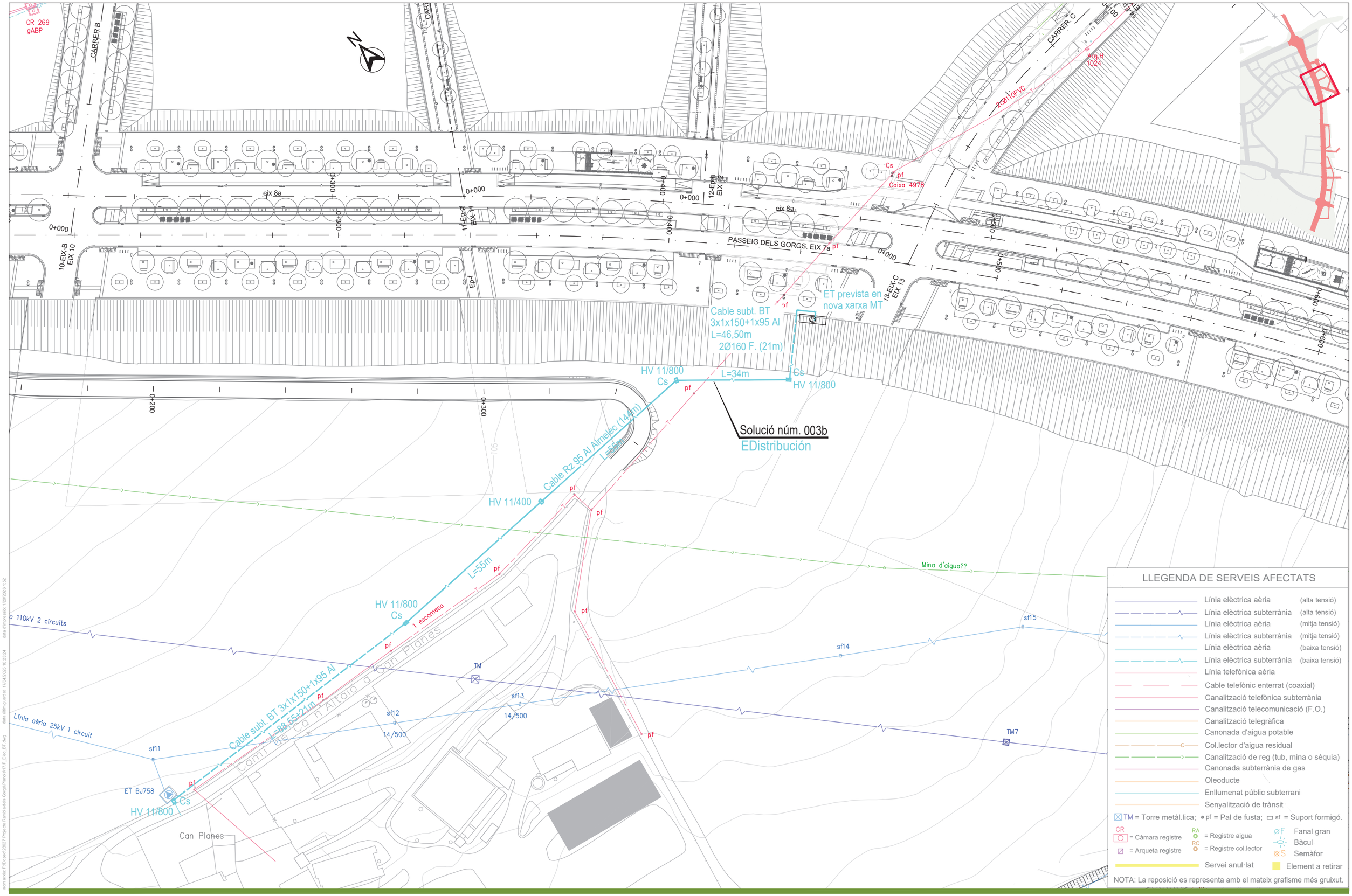

PARC DE L'ALBA
CERDANYOLA DEL VALLÈS
BARCELONA / CATALUNYA

CONSORCI URBANÍSTIC
DEL CENTRE DIRECCIONAL
DE CERDANYOLA DEL VALLÈS

Ajuntament de Cerdanyola del Vallès

INCASÒL Institut Català del Sòl

Autors del Projecte:

Dopec Enginyeria i Arquitectura
NORBERT TORRES I PUGÈS
MARIA CAELLES LACASTA

PROJECTS Enginyeria & Arquitectura
JAUME FLETA ABADAL

Projecte:
PROJECTE D'URBANITZACIÓ E1: PASSEIG DELS GORGS AL PARC DE L'ALBA DE CERDANYOLA DEL VALLÈS.

VIST I PLAU:
EL CAP DE SERVEI DE TERRITORI DE L'AJUNTAMENT DE CERDANYOLA DEL VALLÈS

VIST I PLAU:
EL CAP DE LA UNITAT DE PLANEJAMENT DE L'INSTITUT CATALÀ DEL SÒL

Emplaçament:
CERDANYOLA DEL VALLÈS

Títol del Plànol:
SERVEIS AFECTATS. E DISTRIBUCIÓN
SOLUCIO LÍNIES BAIXA TENSIÓ
SERVEI 003b. VARIANT BT 1 CIRCUIT A CAN PLANES

Escala:
DIN A1 1/500
DIN A3 1/1000

Data:
Gener 2026

Nombre Plànol
17F

Nom. de fitxer:
17F.dwg

FULL 1 DE 8

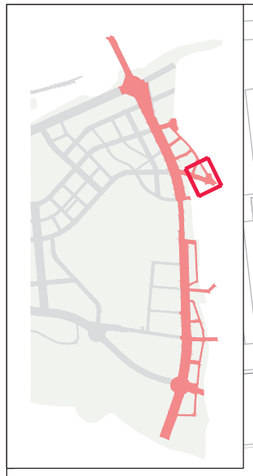

N

Carrer de Pau Casals

Carrer de la Serra de Ga

pf

sf

zt:105.03
za:102.70

0+300

8cØ110PVC

Ø8" Acer

Ø500mm
Mina d'aigua

CR 45
gARB

0+000

ROT 9C

0+100

43-Rot-9C
43-EIX

Ø600mmFD ?

Empalm.

L. BT 3x1x240+150 Al
(13,60m)+2 Empalm.

Arq.H Solució núm. 015
EDistribución

RC

ET 21839

Arq.H
931

Ø100mm

zt:106.09
za:102.10

Ø600mmFD ?

CARRER EP-9

RC

Ø40mm

RA

2cØ110PVC

47-c.Josep Tarradellas
EIX 47

Camí parc 01
EJE 140

0+000

0+100

14-EP-9
EIX 14

CARRER C

LLEGENDA DE SERVEIS AFECTATS

- Línia elèctrica aèria (alta tensió)
- Línia elèctrica subterrània (alta tensió)
- Línia elèctrica aèria (mitja tensió)
- Línia elèctrica subterrània (mitja tensió)
- Línia elèctrica aèria (baixa tensió)
- Línia elèctrica subterrània (baixa tensió)
- Línia telefònica aèria
- Cable telefònic enterrat (coaxial)
- Canalització telefònica subterrània
- Canalització telecomunicació (F.O.)
- Canalització telegràfica
- Canonada d'aigua potable
- Col.lector d'aigua residual
- Canalització de reg (tub, mina o sèquia)
- Canonada subterrània de gas
- Oleoducte
- Enllumenat públic subterrani
- Senyalització de trànsit

TM = Torre metàl.lica; pf = Pal de fusta; sf = Suport formigó.

CR = Càmara registre / = Arqueta registre

RA = Registre aigua

RC = Registre col.lector

ØF Fanal gran

Bàcul

S Semàfor

Servei anul·lat

Element a retirar

NOTA: La reposició es representa amb el mateix grafisme més gruixut.

nom.arxiu: F:\Dopec\23027 Projecte Rambla dels Gorgs\Planols\17 F. Elec_BT.dwg data últim guardat: 17/04/2025 10:23:24 data d'impressió: 12/01/2026 1:52

PARC DE L'ALBA
CERDANYOLA DEL VALLÈS
BARCELONA / CATALUNYA

CONSORCI URBANÍSTIC
DEL CENTRE DIRECCIONAL
DE CERDANYOLA DEL VALLÈS

Ajuntament de Cerdanyola del Vallès

INCASÒL Institut Català del Sòl

Autors del Projecte:
Dopec Enginyeria i Arquitectura
NORBERT TORRES I PUGÈS
MARIA CAELLES LACASTA

PROJECTS Territori & Urbanisme
JAUME FLETA ABADAL

Projecte:
PROJECTE D'URBANITZACIÓ E1: PASSEIG DELS GORGS AL PARC DE L'ALBA DE CERDANYOLA DEL VALLÈS.

VIST I PLAU:
EL CAP DE SERVEI DE TERRITORI DE L'AJUNTAMENT DE CERDANYOLA DEL VALLÈS

VIST I PLAU:
EL CAP DE LA UNITAT DE PLANEJAMENT DE L'INSTITUT CATALÀ DEL SÒL

Emplaçament:
CERDANYOLA DEL VALLÈS

Títol del Plànol:
SERVEIS AFECTATS. E DISTRIBUCIÓN
SOLUCIO LÍNIES SUBT. BAIXA TENSIÓ
SERVEI 015. VARIANT LÍNIA BT 1 CIRCUIT

Escala:
DIN A1 1/250
DIN A3 1/500
0 m

Data: Gener 2026

Nombre Plànol: 17F

Nom. de fitxer: 17F.dwg

FULL 2 DE 8

LLEGENDA DE SERVEIS AFECTATS

- Línia elèctrica aèria (alta tensió)
- Línia elèctrica subterrània (alta tensió)
- Línia elèctrica aèria (mitja tensió)
- Línia elèctrica subterrània (mitja tensió)
- Línia elèctrica aèria (baixa tensió)
- Línia elèctrica subterrània (baixa tensió)
- Línia telefònica aèria
- Cable telefònic enterrat (coaxial)
- Canalització telefònica subterrània
- Canalització telecomunicació (F.O.)
- Canalització telegràfica
- Canonada d'aigua potable
- Col.lector d'aigua residual
- Canalització de reg (tub, mina o sèquia)
- Canonada subterrània de gas
- Oleoducte
- Enllumenat públic subterrani
- Senyalització de trànsit

TM = Torre metàl.lica; pf = Pal de fusta; sf = Suport formigó.

CR = Càmara registre; Arqueta registre

RA = Registre aigua; RC = Registre col.lector

ØF Fanal gran; Bàcul; S Semàfor

Servei anul·lat; Element a retirar

NOTA: La reposició es representa amb el mateix grafisme més gruixut.

CAMÍ-9

Cable subt. BT
3x1x240+1x150 Al
L=91,50+6m
2Ø160 F. (40m)

6cØ110PVC

FO Vodafone–Ono
2 FO Colt
FO Jazztel
FO XOC–CTTI

Solució núm. 044
EDistribución

Retirar línia BT aèria
L= 85m

Cable BT Al Almelec
Rz 150 (99+11m)

L=30m

HV 11/800

ET BJ759

2pf

sf

CARRER Gb

Pas entubat previst a la
solució núm. 043 de MT

20-VERD-02
EIX 20

0+000

0+200

0+300

CR 15
gBR
pi=2,77

Ø100mm FD

0+500

0+600

FO XOC–CTTI
FO COLT
FO Vodafone–Ono

L. subt. TM 3 circuits

ST

12cØ110PVC

PASSEIG DELS GORGS. EIX 7b

RC

Ø800mm

MRA

EP

1cPVC

COLT
4668

CR 276
gTP

FO XOC–CTTI
L. subt. TM 2 circuits

Ø200mm FD

Ø90mm PE

2Ø160PEDC (7,80m)
L. BT 3x1x240+150 Al (58m)

BT subt.

21-EIX-Gb.
(Carrer Boters)
EIX 21

FO XOC–CTTI
FO COLT
FO Vodafone–Ono

Solució núm. 031
EDistribución

Boters
EIX 33

ET 33952

PARC DE L'ALBA
CERDANYOLA DEL VALLÈS
BARCELONA / CATALUNYA

CONSORCI URBANÍSTIC
DEL CENTRE DIRECCIONAL
DE CERDANYOLA DEL VALLÈS

Ajuntament de Cerdanyola del Vallès

INCASÒL Institut Català del Sòl

Autors del Projecte:
Dopec Enginyeria i Arquitectura
NORBERT TORRES I PUGÈS
MARIA CAELLES LACASTA

PROJECTS Enginyeria & Arquitectura
JAUME FLETA ABADAL

Projecte:
PROJECTE D'URBANITZACIÓ E1: PASSEIG DELS GORGS AL PARC DE L'ALBA DE CERDANYOLA DEL VALLÈS.

VIST I PLAU:
EL CAP DE SERVEI DE TERRITORI DE L'AJUNTAMENT DE CERDANYOLA DEL VALLÈS

VIST I PLAU:
EL CAP DE LA UNITAT DE PLANEJAMENT DE L'INSTITUT CATALÀ DEL SÒL

Emplaçament:
CERDANYOLA DEL VALLÈS

Títol del Plànol:
SERVEIS AFECTATS. E DISTRIBUCIÓN
SOLUCIO LÍNIES SUBT. BAIXA TENSIÓ
SERVEI 031. VARIANT L. BT 1 CIRCUIT

Escala:
DIN A1 1/250
DIN A3 1/500

Data: Gener 2026

Nombre Plànol: 17F

Nom. de fitxer: 17F.dwg

FULL 3 DE 8

nom arxiu: F:\Dopec\23027 Projecte Rambla dels Gorgs\Plans\17 F. Elec. BT.dwg data últim guardat: 17/04/2025 10:23:24 data d'impressió: 1/20/2026 1:53

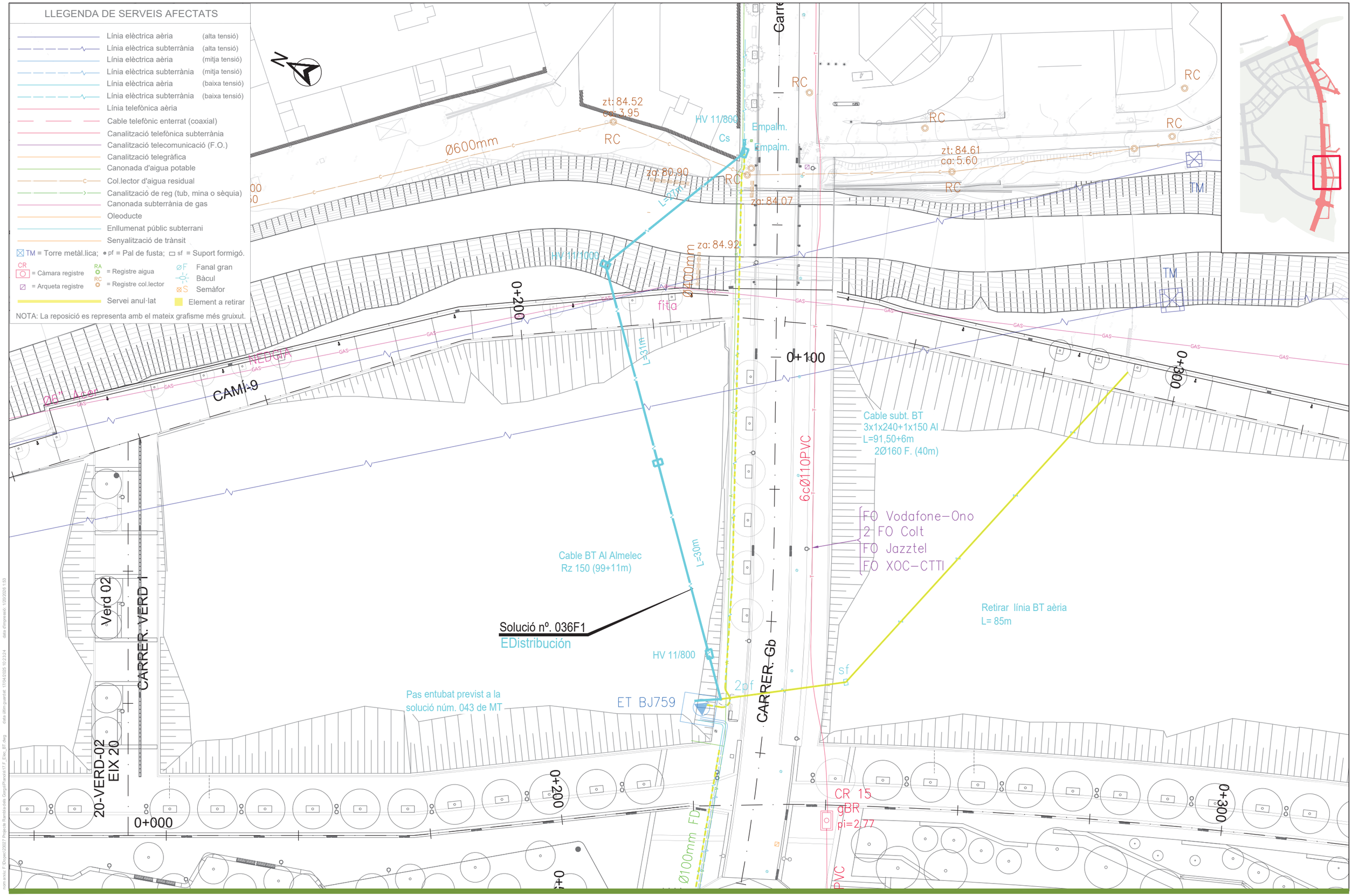

PARC DE L'ALBA
CERDANYOLA DEL VALLÈS
BARCELONA / CATALUNYA

CONSORCI URBANÍSTIC
DEL CENTRE DIRECCIONAL
DE CERDANYOLA DEL VALLÈS

Ajuntament de Cerdanyola del Vallès

INCASÒL Institut Català del Sòl

Autors del Projecte:
Dopec
NORBERT TORRES I PUGÈS
MARIA CAELLES LACASTA

PROJECTS
JAUME FLETA ABADAL

Projecte:
PROJECTE D'URBANITZACIÓ E1: PASSEIG DELS GORGS AL PARC DE L'ALBA DE CERDANYOLA DEL VALLÈS.
VIST I PLAU: EL CAP DE SERVEI DE TERRITORI DE L'AJUNTAMENT DE CERDANYOLA DEL VALLÈS
VIST I PLAU: EL CAP DE LA UNITAT DE PLANEJAMENT DE L'INSTITUT CATALÀ DEL SÒL

Emplaçament:
CERDANYOLA DEL VALLÈS

Títol del Plànol:
SERVEIS AFECTATS. E DISTRIBUCIÓN
SOLUCIO LÍNIES SUBT. BAIXA TENSIÓ
SERVEI 036. VARIANT L. BT 1 CIRCUIT, 1a FASE

Escala:
DIN A1 1/250
DIN A3 1/500

Data: Gener 2026

Nombre Plànol: 17F

Nom. de fitxer: 17F.dwg

FULL 4 DE 8

Solució núm. 036 Fase 1. Línia aéria BT
Variant provisional durant l'ampliació del pont

Cable 0,6/1kV, Rz 150 Al / 80 Almelec.

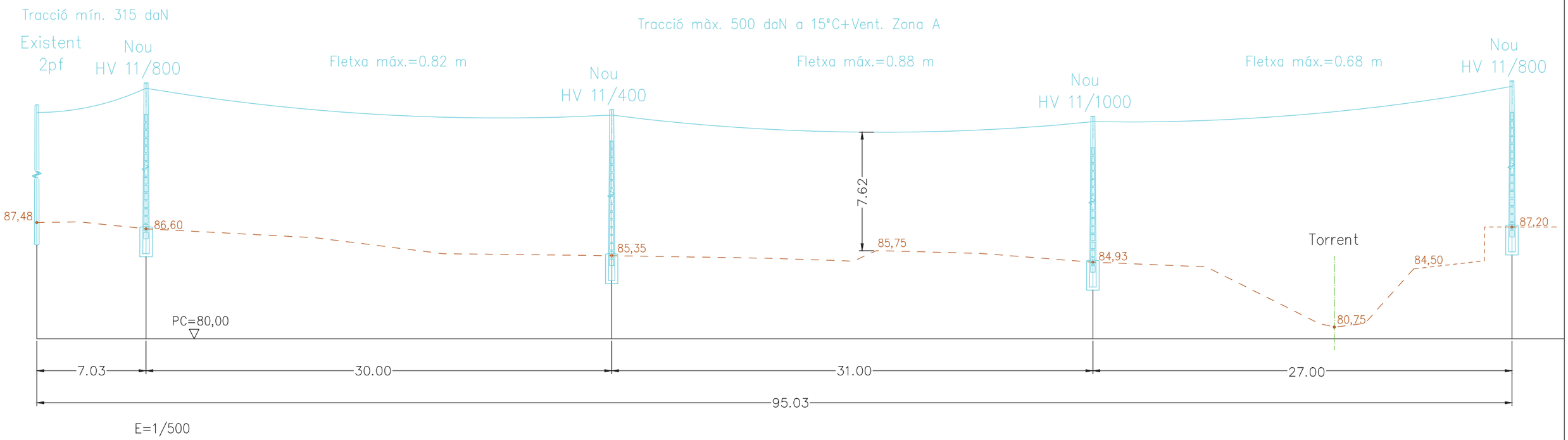

E=1/500

nom arxiu: F:\Dopec\23027 Projecte Rambla dels Gorgs\Planols\17.F Elec_BT.dwg data últim guardat: 17/04/2025 10:23:24 data d'impressió: 10/2/2026 1:53

PARC DE L'ALBA
CERDANYOLA DEL VALLÈS
BARCELONA / CATALUNYA

CONSORCI URBANÍSTIC
DEL CENTRE DIRECCIONAL
DE CERDANYOLA DEL VALLÈS

Ajuntament de Cerdanyola del Vallès

INCASÒL Institut Català del Sòl

Autors del Projecte:
Dopec Enginyeria i Arquitectura
NORBERT TORRES I PUGÈS
MARIA CAELLES LACASTA

PROJECTS Enginyeria i Arquitectura
JAUME FLETA ABADAL

Projecte:
PROJECTE D'URBANITZACIÓ E1: PASSEIG DELS GORGS AL PARC DE L'ALBA DE CERDANYOLA DEL VALLÈS.

VIST I PLAU:
EL CAP DE SERVEI DE TERRITORI DE L'AJUNTAMENT DE CERDANYOLA DEL VALLÈS

VIST I PLAU:
EL CAP DE LA UNITAT DE PLANEJAMENT DE L'INSTITUT CATALÀ DEL SÒL

Emplaçament:
CERDANYOLA DEL VALLÈS

Títol del Plànol:
SERVEIS AFECTATS. E DISTRIBUCIÓN
SOLUCIÓ LÍNIES BAIXA TENSIÓ
SERVEI 036. 1a FASE, PERFIL LONGITUDINAL

Escala:
DIN A1 SENSE ESCALA
DIN A3 SENSE ESCALA
0 m

Data: Gener 2026

Nombre Plànol: 17F

Nom. de fitxer: 17F.dwg

FULL 5 DE 8

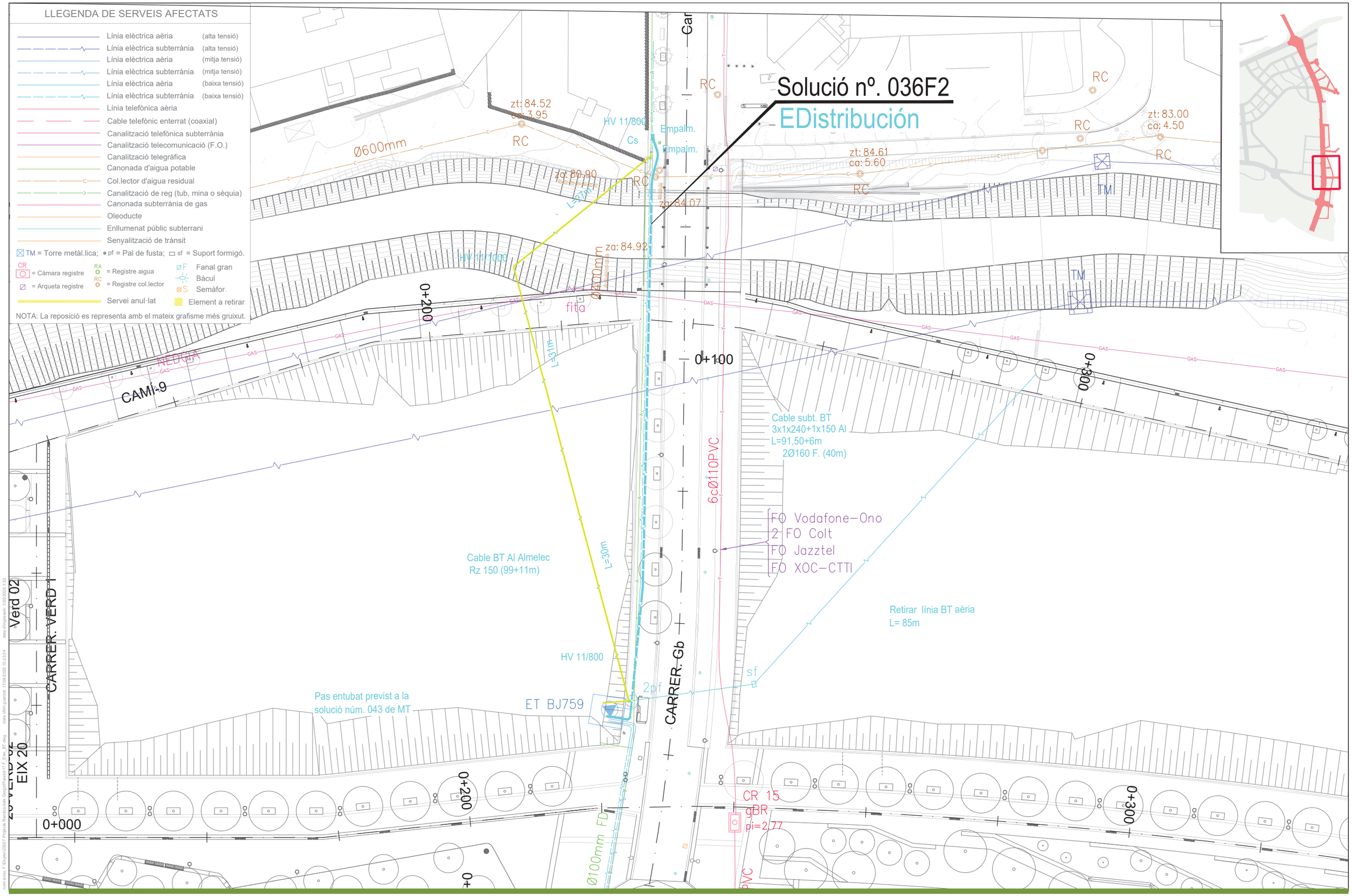

PARC DE L'ALBA
CERDANYOLA DEL VALLÈS
BARCELONA / CATALUNYA

CONSORCI URBANÍSTIC
DEL CENTRE DIRECCIONAL
DE CERDANYOLA DEL VALLÈS

Ajuntament de Cerdanyola del Vallès

INCASÒL Institut Català del Sòl

Autors del Projecte:
Dopec
NORBERT TORRES I PUGÈS
MARIA CAELLES LACASTA

PROJECTS
JAUME FLETA ABADAL

Projecte:
PROJECTE D'URBANITZACIÓ E1: PASSEIG DELS GORGS AL PARC DE L'ALBA DE CERDANYOLA DEL VALLÈS.
VIST I PLAU: EL CAP DE SERVEI DE TERRITORI DE L'AJUNTAMENT DE CERDANYOLA DEL VALLÈS
VIST I PLAU: EL CAP DE LA UNITAT DE PLANEJAMENT DE L'INSTITUT CATALÀ DEL SÒL

Emplaçament:
CERDANYOLA DEL VALLÈS

Títol del Plànol:
SERVEIS AFECTATS. E DISTRIBUCIÓN
SOLUCIO LÍNIES SUBT. BAIXA TENSIÓ
SERVEI 036. VARIANT L. BT 1 CIRCUIT, 2a FASE

Escala:
DIN A1 1/250
DIN A3 1/500

Data: Gener 2026

Nombre Plànol: 17F

Nom. de fitxer: 17F.dwg

FULL 6 DE 8

CIMENTACIÓ SUPORT FORMIGÓ

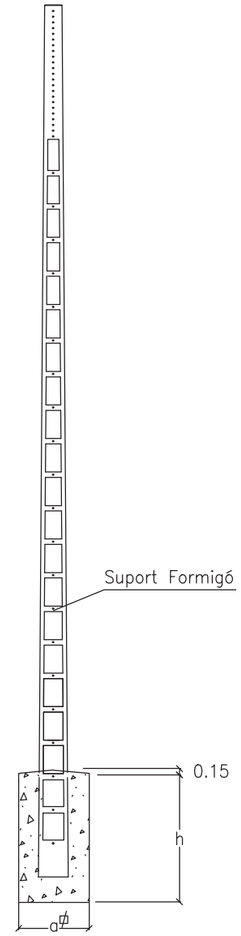

Tipus de terreny	Tipus suport		Dimensions		Volumen	
	Alçada m	Esforç daN	a m	h m	Excavació m3	Formigonat m3
Terra	11	250	0.7	1.6	0.8	0.9
		400	0.7	1.6	0.8	0.9
		800	0.9	1.6	1.3	1.4
		1000	1.1	1.6	1.9	2.1
	13	250	0.7	1.8	0.9	1
		400	0.7	1.8	0.9	1
		800	0.8	1.8	1.2	1.3
		1000	1	1.8	1.8	2
	15	800	0.7	2	1	1.1
		1000	0.9	2	1.6	1.8
Roca	11	250	0.7	1.6	0.8	0.9
		400	0.7	1.6	0.8	0.9
		800	0.7	1.6	0.8	0.9
		1000	0.7	1.6	0.8	0.9
	13	250	0.7	1.8	0.9	1
		400	0.7	1.8	0.9	1
		800	0.7	1.8	0.9	1
		1000	0.7	1.8	0.9	1
	15	800	0.7	2	1	1.1
		1000	0.7	2	1	1.1

MUNTATGE EN ALINEACIÓ

Xarxes BT amb cable fiador incorporat

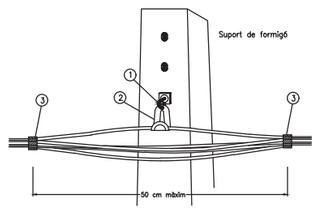

Pos.	Denominación	Codificació Referència
1	Ganxo espiral galvanitzat i plastificat de 16mm ø, longitud total: 400mm.	16.2.873-7
2	Suport portant de neutre	16.2.978-3
3	Abraçadora per a suspensió	16.2.984-1

CONEXIÓ A RED AÈRIA CONV.

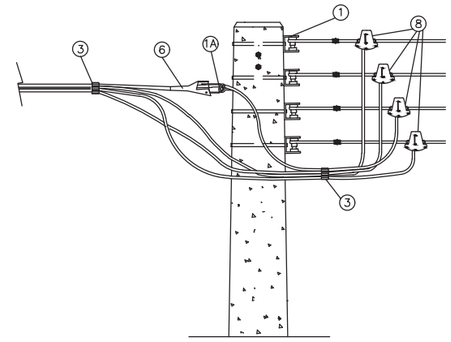

Pos.	Denominació
1	Ganxo espiral galvanitzat y plastificat de 16 mmØ, longitud total:400mm
1A	Idem, longitud total 315mm
3	Abraçadora per suspensió
6	Pinça de ancoratge (54,6) per encunyament conic, 1500 daN
8	Veure N.T. 00-08/82(guia per la utilització de conectors)

nom.arxiu: F:\Dopec\23027 Projecte Rambla dels Gorgs\Plànols\17 F. Elec_BT.dwg data últim guardat: 17/04/2025 10:23:24 data d'impressió: 1/20/2026 1:53

PARC DE L'ALBA
CERDANYOLA DEL VALLÈS
BARCELONA / CATALUNYA

CONSORCI URBANÍSTIC
DEL CENTRE DIRECCIONAL
DE CERDANYOLA DEL VALLÈS

Ajuntament de Cerdanyola del Vallès

INCASÒL Institut Català del Sòl

Autors del Projecte:

Dopec Enginyeria i Arquitectura
NORBERT TORRES I PUGÈS
MARIA CAELLES LACASTA

PROJECTS Enginyeria & Arquitectura
JAUME FLETA ABADAL

Projecte:
PROJECTE D'URBANITZACIÓ E1: PASSEIG DELS GORGS AL PARC DE L'ALBA DE CERDANYOLA DEL VALLÈS.

VIST I PLAU:
EL CAP DE SERVEI DE TERRITORI DE L'AJUNTAMENT DE CERDANYOLA DEL VALLÈS

VIST I PLAU:
EL CAP DE LA UNITAT DE PLANEJAMENT DE L'INSTITUT CATALÀ DEL SÒL

Emplaçament:
CERDANYOLA DEL VALLÈS

Títol del Plànol:
SERVEIS AFECTATS. E DISTRIBUCIÓN
SOLUCIÓ LÍNIES BAIXA TENSIÓ
DETALLS CONSTRUCTIUS

Escala:
DIN A1 SENSE ESCALA
DIN A3 SENSE ESCALA
0 m

Data: Gener 2026

Nombre Plànol: 17F

Nom. de fitxer: 17F.dwg

FULL 7 DE 8

ARMARI DISTRIBUCIÓ INTEMPERIE
CODIGO ENDESA 6700035
REF. 470.303

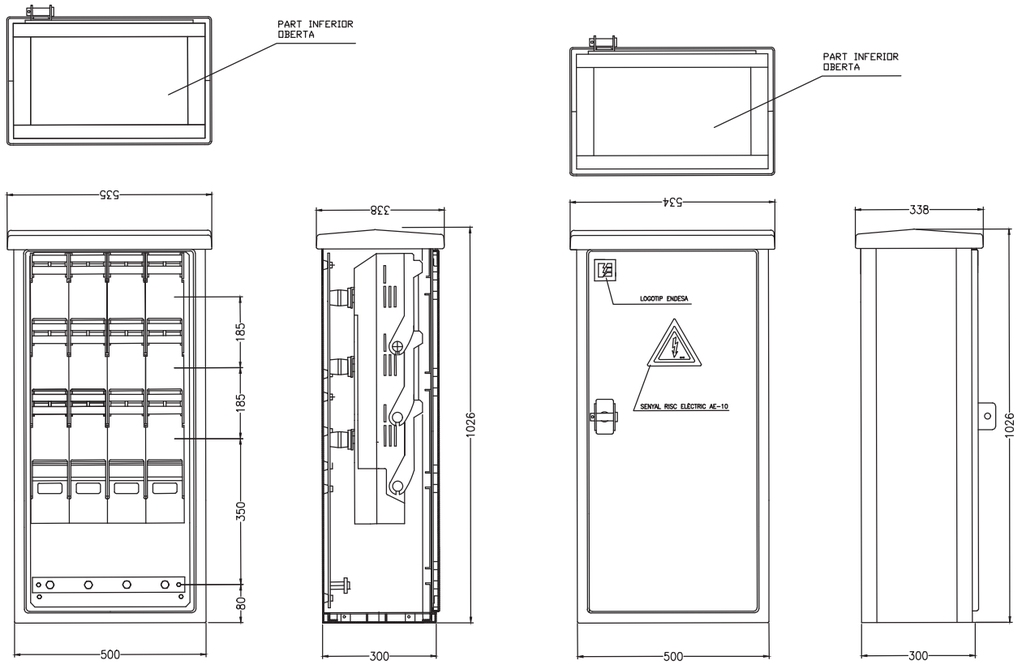

Dimensions en mm

- EMBARRAT HORIZONTAL FASES 50 x 10 mm
- EMBARRAT HORIZONTAL NEUTRE 30 x10 mm

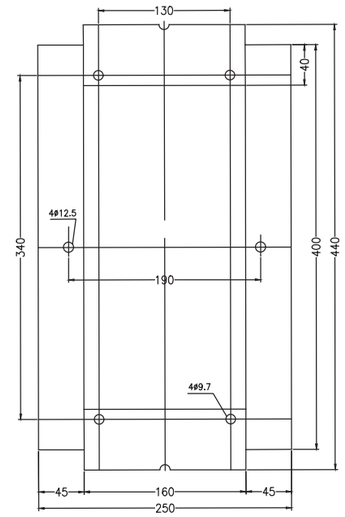

Dimensions en mm

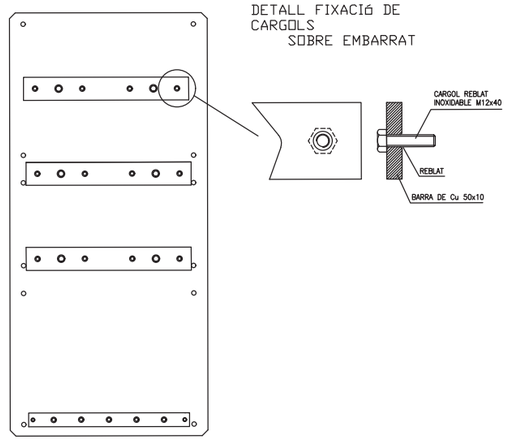

BAIXA TENSIÓ
2 TUBS FORMIGONATS

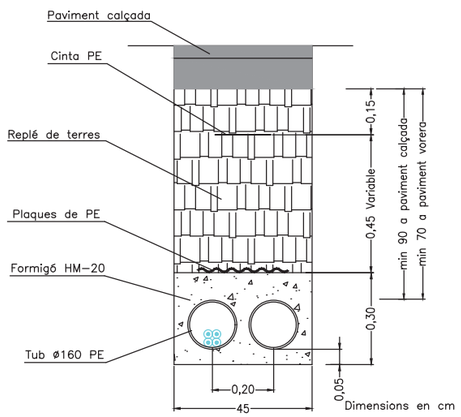

Dimensions en cm

BAIXA TENSIÓ
1 CIRCUIT EN VORERA

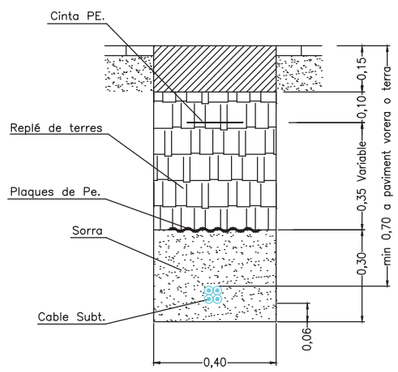

BAIXA TENSIÓ
2 CIRCUITS EN VORERA

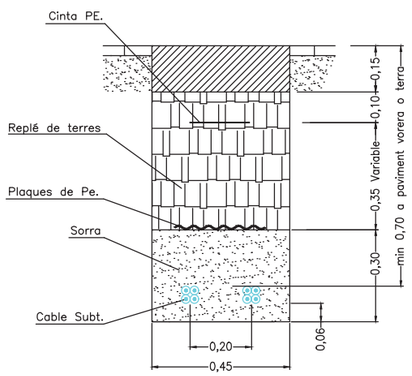

EMPALMAMENT DE LINIES ELÈCTRIQUES SUBTERRÀNIES FINS 1 kV

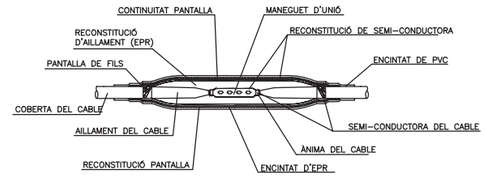

EMPALMAMENT UNIPOLAR

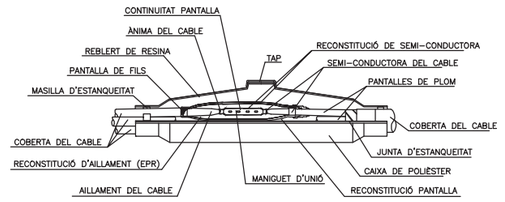

EMPALMAMENT MIXTE

nom.arxiu: F:\Dopec\23027 Projecte Rambla dels Gorgs\Planols\17 F. Elec_BT.dwg data últim guardat: 17/04/2025 10:23:24 data d'impressió: 12/02/2026 1:53

PARC DE L'ALBA
CERDANYOLA DEL VALLÈS
BARCELONA / CATALUNYA

CONSORCI URBANÍSTIC DEL CENTRE DIRECCIONAL DE CERDANYOLA DEL VALLÈS

Ajuntament de Cerdanyola del Vallès

INCASÒL Institut Català del Sòl

Autors del Projecte:
Dopec Enginyeria i Arquitectura
NORBERT TORRES I PUGÈS
MARIA CAELLES LACASTA

PROJECTS Enginyeria i Arquitectura
JAUME FLETA ABADAL

Projecte:
PROJECTE D'URBANITZACIÓ E1: PASSEIG DELS GORGS AL PARC DE L'ALBA DE CERDANYOLA DEL VALLÈS.

VIST I PLAU:
EL CAP DE SERVEI DE TERRITORI DE L'AJUNTAMENT DE CERDANYOLA DEL VALLÈS

VIST I PLAU:
EL CAP DE LA UNITAT DE PLANEJAMENT DE L'INSTITUT CATALÀ DEL SÒL

Emplaçament:
CERDANYOLA DEL VALLÈS

Títol del Plànol:
SERVEIS AFECTATS. E DISTRIBUCIÓN
SOLUCIÓ LÍNIES BAIXA TENSIÓ
DETALLS CONSTRUCTIUS

Escala:	Data:	Nombre Plànol
DIN A1 SENSE ESCALA DIN A3 SENSE ESCALA 0 m	Gener 2026	17F
	Nom. de fitxer: 17F.dwg	FULL 8 DE 8

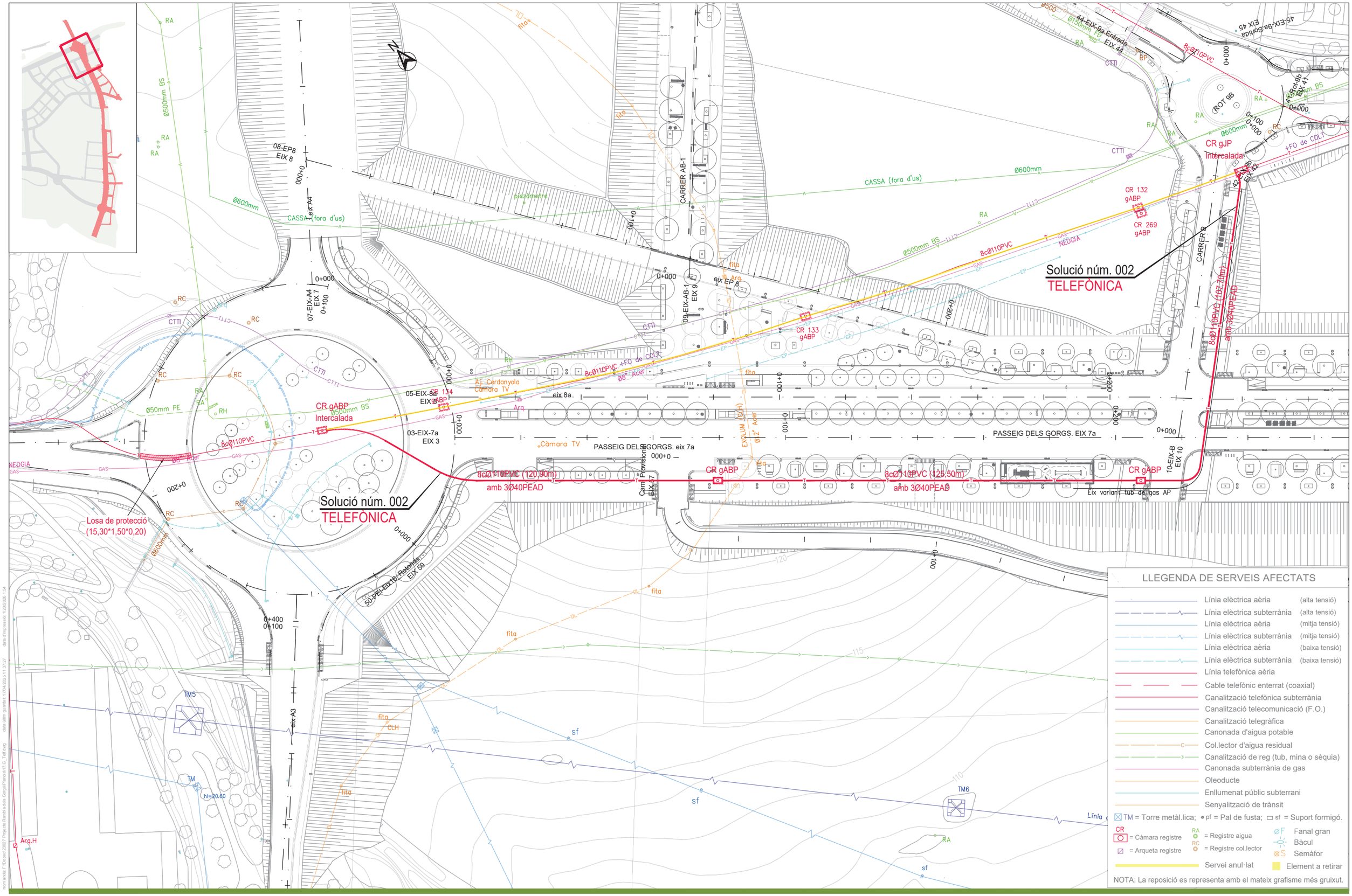
Solució núm. 002
TELEFÒNICA
Solució núm. 002
TELEFÒNICA
CR gJP
Intercalada
CR gABP
Intercalada
CR 132
gABP
CR 269
gABP
CR 133
gABP
CR 134
gABP
CR gABP
CR gABP
CR gABP
8cØ110PVC +FO de COLT
8cØ110PVC (120,90m)
amb 3Ø40PEAD
8cØ110PVC (125,50m)
amb 3Ø40PEAD
8cØ110PVC (107,10m)
amb 3Ø40PEAD
Losa de protecció
(15,30*1,50*0,20)
PASSEIG DELS GORGS. eix 7a
PASSEIG DELS GORGS. EIX 7a
Càmara TV
Aj. Cerdanyola
Càmara TV
Eix variant tub de gas AP
CASSA (fora d'us)
CARRER AB-1
CARRER B
Ø600mm
Ø500mm BS
Ø50mm PE
NEDGIA
CTTI
fita
sf
CLH
TM5
TM6
TM
hl=20.60
Arq.H
08-EP8
EIX 8
07-EIX-A4
EIX 7
09-EIX-AB-1
EIX 9
05-EIX-8a
EIX 8
03-EIX-7a
EIX 3
50-PELEM16 Rotonda
EIX 50
44-EIX-9a Entrada
EIX 44
45-EIX-9a Sortida
EIX 45
41-EIX-9b
EIX 41
42-EIX-A2
EIX A2
10-EIX-B
EIX 10
Cam Provisional
EIX 57
eix A4
eix A3
eix EP 8
eix 8a.
piezòmetre
ROT 9B
EXPLUVI (XH)
Ø2" Acer
Ø8" Acer
Ø600mm
Ø150mm PE
Ø500
0+000
0+100
0+200
0+300
0+400
0+500
0+600
0+700
0+800
0+900
0+1000
0+1100
0+1200
0+1300
0+1400
0+1500
0+1600
0+1700
0+1800
0+1900
0+2000
0+2100
0+2200
0+2300
0+2400
0+2500
0+2600
0+2700
0+2800
0+2900
0+3000
0+3100
0+3200
0+3300
0+3400
0+3500
0+3600
0+3700
0+3800
0+3900

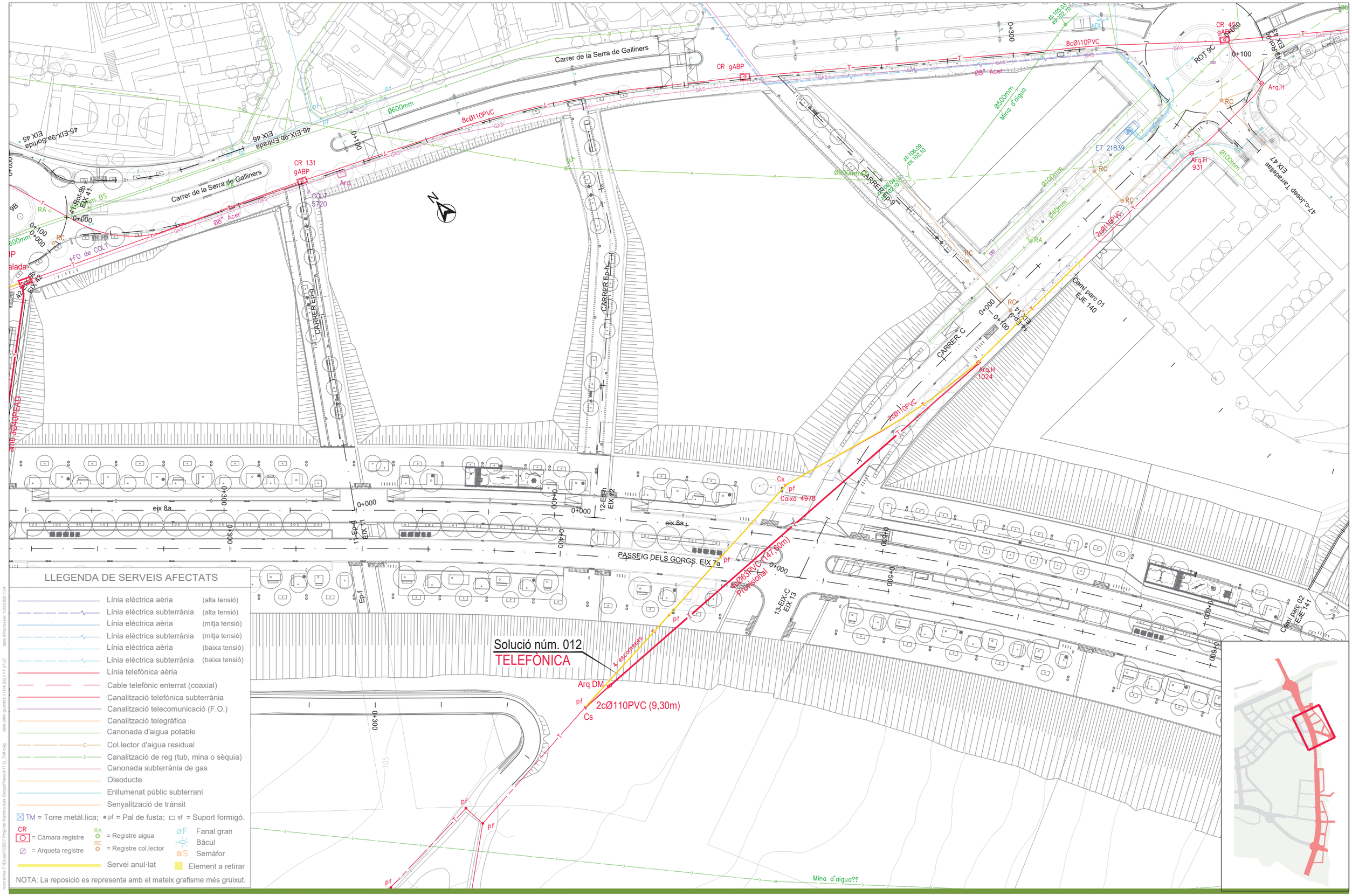

PARC DE L'ALBA
CERDANYOLA DEL VALLÈS
BARCELONA / CATALUNYA

CONSORCI URBANÍSTIC DEL CENTRE DIRECCIONAL DE CERDANYOLA DEL VALLÈS

Ajuntament de Cerdanyola del Vallès

INCASÒL Institut Català del Sòl

Autors del Projecte:
Dopec Enginyeria i Arquitectura
NORBERT TORRES I PUGÈS
MARIA CAELLES LACASTA

PROJECTS Planeta & Vanguard
JAUME FLETA ABADAL

Projecte:
PROJECTE D'URBANITZACIÓ E1: PASSEIG DELS GORGS AL PARC DE L'ALBA DE CERDANYOLA DEL VALLÈS.
VIST I PLAU: EL CAP DE SERVEI DE TERRITORI DE L'AJUNTAMENT DE CERDANYOLA DEL VALLÈS
VIST I PLAU: EL CAP DE LA UNITAT DE PLANEJAMENT DE L'INSTITUT CATALÀ DEL SÒL

Emplaçament:
CERDANYOLA DEL VALLÈS

Títol del Plànol:
SERVEIS AFECTATS. TELEFÒNICA
PLANTA DE SOLUCIONS
SERVEI 012. VARIANT PROVISIONAL 2C PVC I CABLES

Escala:
DIN A1 1/500
DIN A3 1/1000

Data: Gener 2026

Nombre Plànol: 17.G

Nom. de fitxer: 17.G.DWG

FULL 2 DE 14

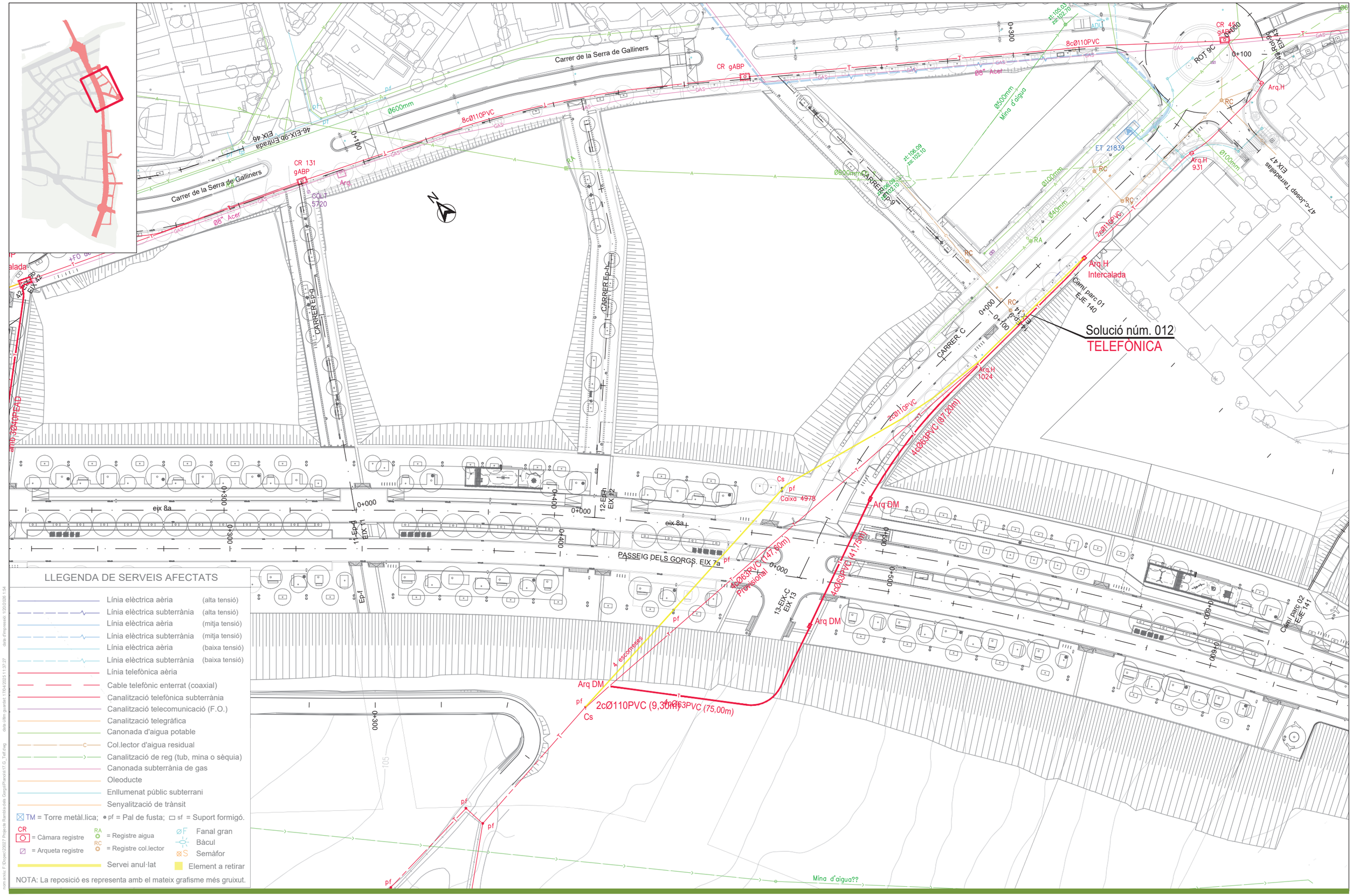

LLEGENDA DE SERVEIS AFECTATS

- Línia elèctrica aèria (alta tensió)
- Línia elèctrica subterrània (alta tensió)
- Línia elèctrica aèria (mitja tensió)
- Línia elèctrica subterrània (mitja tensió)
- Línia elèctrica aèria (baixa tensió)
- Línia elèctrica subterrània (baixa tensió)
- Línia telefònica aèria
- Cable telefònic enterrat (coaxial)
- Canalització telefònica subterrània
- Canalització telecomunicació (F.O.)
- Canalització telegràfica
- Canonada d'aigua potable
- Col.lector d'aigua residual
- Canalització de reg (tub, mina o sèquia)
- Canonada subterrània de gas
- Oleoducte
- Enllumenat públic subterrani
- Senyalització de trànsit

TM = Torre metàl.lica; pf = Pal de fusta; sf = Suport formigó.

CR = Càmara registre; RA = Registre aigua; RC = Registre col.lector; Fanal gran; Bàcul; Semàfor

= Arqueta registre; Servei anul·lat; Element a retirar

NOTA: La reposició es representa amb el mateix grafisme més gruixut.

PARC DE L'ALBA
CERDANYOLA DEL VALLÈS
BARCELONA / CATALUNYA

CONSORCI URBANÍSTIC DEL CENTRE DIRECCIONAL DE CERDANYOLA DEL VALLÈS

Ajuntament de Cerdanyola del Vallès

INCASÒL Institut Català del Sòl

Autors del Projecte:
Dopec Enginyeria i Arquitectura
NORBERT TORRES I PUGÈS
MARIA CAELLES LACASTA

PROJECTS Engineering & Management
JAUME FLETA ABADAL

Projecte:
PROJECTE D'URBANITZACIÓ E1: PASSEIG DELS GORGS AL PARC DE L'ALBA DE CERDANYOLA DEL VALLÈS.
VIST I PLAU: EL CAP DE SERVEI DE TERRITORI DE L'AJUNTAMENT DE CERDANYOLA DEL VALLÈS
VIST I PLAU: EL CAP DE LA UNITAT DE PLANEJAMENT DE L'INSTITUT CATALÀ DEL SÒL

Emplaçament:
CERDANYOLA DEL VALLÈS

Títol del Plànol:
SERVEIS AFECTATS. TELEFÒNICA
PLANTA DE SOLUCIONS
SERVEI 012. VARIANT DEFINIVA, 2C PVC I CABLES

Escala:
DIN A1 1/500
DIN A3 1/1000

Data: Gener 2026

Nom. de fitxer: 17.G.DWG

Nombre Plànol: 17.G

FULL 3 DE 14

LLEGENDA DE SERVEIS AFECTATS

- Línia elèctrica aèria (alta tensió)
- Línia elèctrica subterrània (alta tensió)
- Línia elèctrica aèria (mitja tensió)
- Línia elèctrica subterrània (mitja tensió)
- Línia elèctrica aèria (baixa tensió)
- Línia elèctrica subterrània (baixa tensió)
- Línia telefònica aèria
- Cable telefònic enterrat (coaxial)
- Canalització telefònica subterrània
- Canalització telecomunicació (F.O.)
- Canalització telegràfica
- Canonada d'aigua potable
- Col.lector d'aigua residual
- Canalització de reg (tub, mina o sèquia)
- Canonada subterrània de gas
- Oleoducte
- Enllumenat públic subterrani
- Senyalització de trànsit

TM = Torre metàl.lica; pf = Pal de fusta; sf = Suport formigó.

CR = Càmara registre; Arqueta registre

RA = Registre aigua

RC = Registre col.lector

Fanal gran; Bàcul; Semàfor

Servei anul·lat

Element a retirar

NOTA: La reposició es representa amb el mateix grafisme més gruixut.

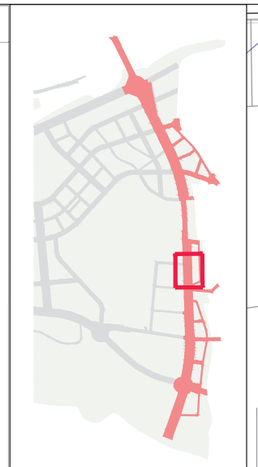

PARC DE L'ALBA
CERDANYOLA DEL VALLÈS
BARCELONA / CATALUNYA

CONSORCI URBANÍSTIC
DEL CENTRE DIRECCIONAL
DE CERDANYOLA DEL VALLÈS

Ajuntament de Cerdanyola del Vallès

INCASÒL Institut Català del Sòl

Autors del Projecte:

Dopec Enginyeria i Arquitectura
NORBERT TORRES I PUGÈS
MARIA CAELLES LACASTA

PROJECTS Enginyeria & Arquitectura
JAUME FLETA ABADAL

Projecte:
PROJECTE D'URBANITZACIÓ E1: PASSEIG DELS GORGS AL PARC DE L'ALBA DE CERDANYOLA DEL VALLÈS.

VIST I PLAU:
EL CAP DE SERVEI DE TERRITORI DE L'AJUNTAMENT DE CERDANYOLA DEL VALLÈS

VIST I PLAU:
EL CAP DE LA UNITAT DE PLANEJAMENT DE L'INSTITUT CATALÀ DEL SÒL

Emplaçament:
CERDANYOLA DEL VALLÈS

Títol del Plànol:
SERVEIS AFECTATS. TELEFÒNICA
PLANTA DE SOLUCIONS
SERVEI 024. VARIANT CANALITZACIÓ 4C PVC I CR 282

Escala:
DIN A1 1/250
DIN A3 1/500
0 m

Data: Gener 2026

Nombre Plànol: 17.G

Nom. de fitxer: 17.G.DWG

FULL 4 DE 14

nom arxiu: F:\Dopec\23027 Projecte Rambla dels Gorgs\Plans\17.G_Tef.dwg data últim guardat: 17/04/2025 11:37:27 data d'impressió: 1/20/2026 1:55

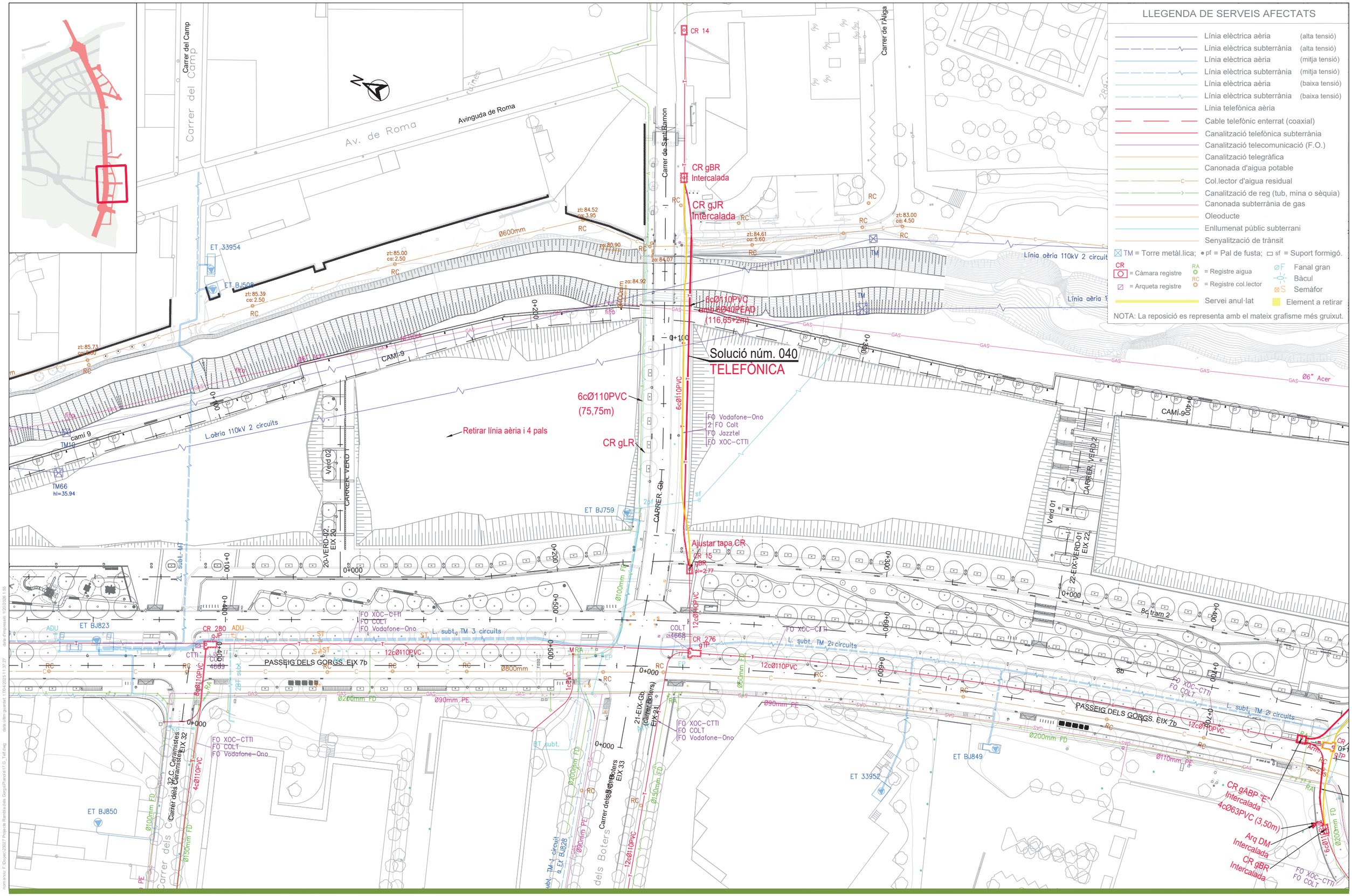

PARC DE L'ALBA
CERDANYOLA DEL VALLÈS
BARCELONA / CATALUNYA

CONSORCI URBANÍSTIC
DEL CENTRE DIRECCIONAL
DE CERDANYOLA DEL VALLÈS

Ajuntament de Cerdanyola del Vallès

INCASÒL Institut Català del Sòl

Autors del Projecte:

Dopec Enginyeria i Arquitectura
NORBERT TORRES I PUGÈS
MARIA CAELLES LACASTA

PROJECTS Enginyeria i Arquitectura
JAUME FLETA ABADAL

Projecte:
PROJECTE D'URBANITZACIÓ E1: PASSEIG DELS GORGS AL PARC DE L'ALBA DE CERDANYOLA DEL VALLÈS.
VIST I PLAU: EL CAP DE SERVEI DE TERRITORI DE L'AJUNTAMENT DE CERDANYOLA DEL VALLÈS
VIST I PLAU: EL CAP DE LA UNITAT DE PLANEJAMENT DE L'INSTITUT CATALÀ DEL SÒL

Emplaçament:
CERDANYOLA DEL VALLÈS

Títol del Plànol:
SERVEIS AFECTATS. TELEFÒNICA
PLANTA DE SOLUCIONS
SERVEI 040. VARIANT CANALITZACIÓ 6C PVC I CABLES

Escala:
DIN A1 1/500
DIN A3 1/1000

Data: Gener 2026

Nombre Plànol: 17.G

Nom. de fitxer: 17.G.DWG

FULL 5 DE 14

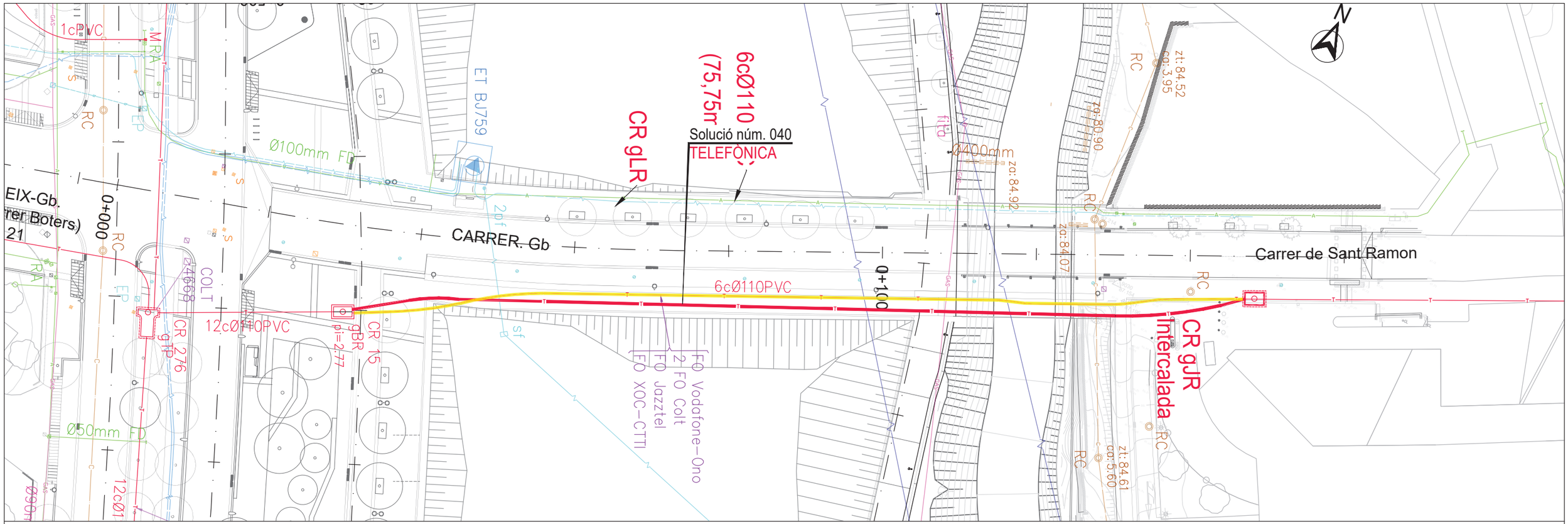

Solució 040: Variant Canalització 6c Ø 110mm PVC

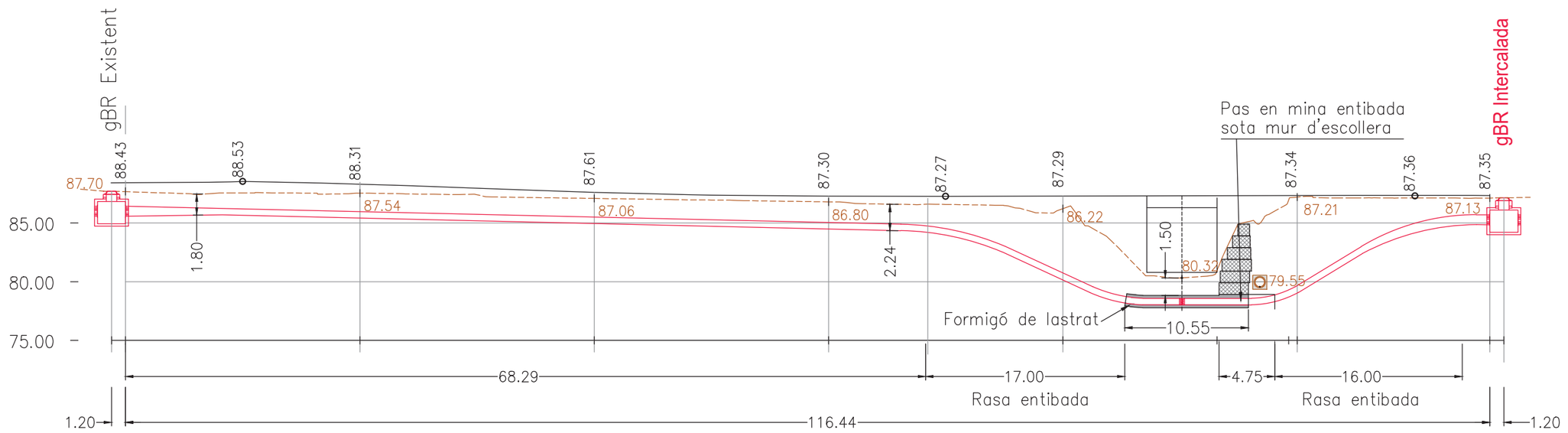

PARC DE L'ALBA
CERDANYOLA DEL VALLÈS
BARCELONA / CATALUNYA

CONSORCI URBANÍSTIC
DEL CENTRE DIRECCIONAL
DE CERDANYOLA DEL VALLÈS

Ajuntament de Cerdanyola del Vallès

INCASÒL Institut Català del Sòl

Autors del Projecte:
Dopec Enginyeria i Arquitectura
NORBERT TORRES I PUGÈS
MARIA CAELLES LACASTA

PROJECTS Estudi de Projectes
JAUME FLETA ABADAL

Projecte:
PROJECTE D'URBANITZACIÓ E1: PASSEIG DELS GORGS AL PARC DE L'ALBA DE CERDANYOLA DEL VALLÈS.

VIST I PLAU:
EL CAP DE SERVEI DE TERRITORI DE L'AJUNTAMENT DE CERDANYOLA DEL VALLÈS

VIST I PLAU:
EL CAP DE LA UNITAT DE PLANEJAMENT DE L'INSTITUT CATALÀ DEL SÒL

Emplaçament:
CERDANYOLA DEL VALLÈS

Títol del Plànol:
SERVEIS AFECTATS. TELEFÒNICA
SOLUCIONS, PLANTA I PERFIL LONG.
SERVEI 040. DETALL I PERFIL CANALITZ. 6C PVC

Escala:
DIN A1 1/250
DIN A3 1/500
0 m

Data: Gener 2026

Nombre Plànol: 17.G

Nom. de fitxer: 17.G.DWG

FULL 6 DE 14

nom.arxiu: F:\Dopec\23027 Projecte Rambla dels Gorgs\Plans\4.17.G_Tell.dwg data últim guardat: 17/04/2025 11:37:27 data d'impressió: 12/02/2026 1:55

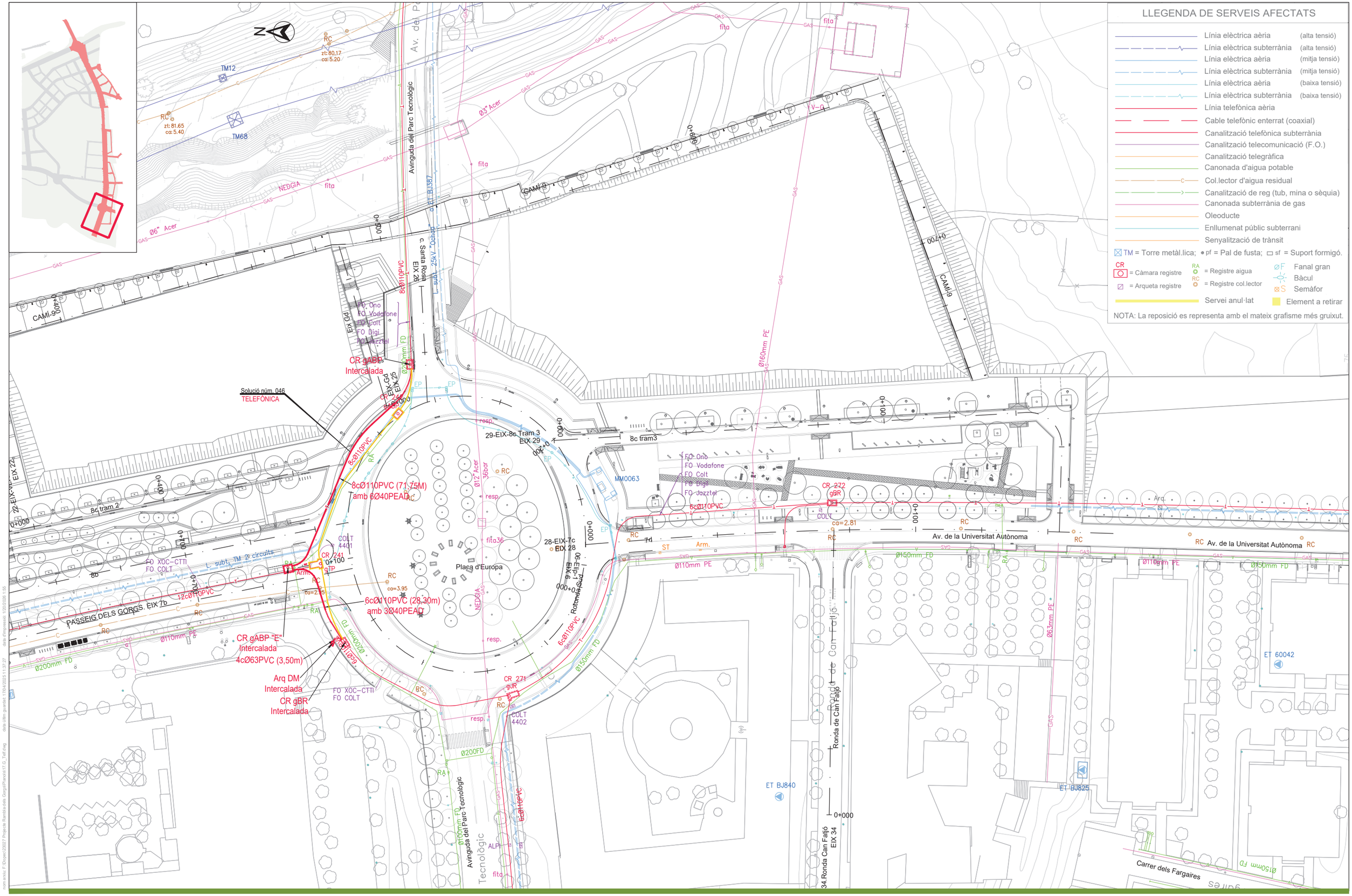

PARC DE L'ALBA
CERDANYOLA DEL VALLÈS
BARCELONA / CATALUNYA

CONSORCI URBANÍSTIC
DEL CENTRE DIRECCIONAL
DE CERDANYOLA DEL VALLÈS

Ajuntament de Cerdanyola del Vallès

INCASÒL Institut Català del Sòl

Autors del Projecte:
Dopec Enginyeria i Arquitectura
NORBERT TORRES I PUGÈS
MARIA CAELLES LACASTA

PROJECTS Enginyeria & Arquitectura
JAUME FLETA ABADAL

Projecte:
PROJECTE D'URBANITZACIÓ E1: PASSEIG DELS GORGS AL PARC DE L'ALBA DE CERDANYOLA DEL VALLÈS.

VIST I PLAU:
EL CAP DE SERVEI DE TERRITORI DE L'AJUNTAMENT DE CERDANYOLA DEL VALLÈS

VIST I PLAU:
EL CAP DE LA UNITAT DE PLANEJAMENT DE L'INSTITUT CATALÀ DEL SÒL

Emplaçament:
CERDANYOLA DEL VALLÈS

Títol del Plànol:
SERVEIS AFECTATS. TELEFÒNICA
PLANTA DE SOLUCIONS
SERVEI 046. VARIANT CANALITZACIÓ 8C PVC I CABLES

Escala:
DIN A1 1/500
DIN A3 1/1000
0 m

Data: Gener 2026

Nombre Plànol: 17.G

Nom. de fitxer: 17.G.DWG

FULL 7 DE 14

nom arxiu: F:\Dropec\23027 Projecte Rambla dels Gorgs\Parcel\17.G_Tel.dwg data últim guardat: 17/04/2025 11:37:27 data d'impressió: 1/01/2026 1:55

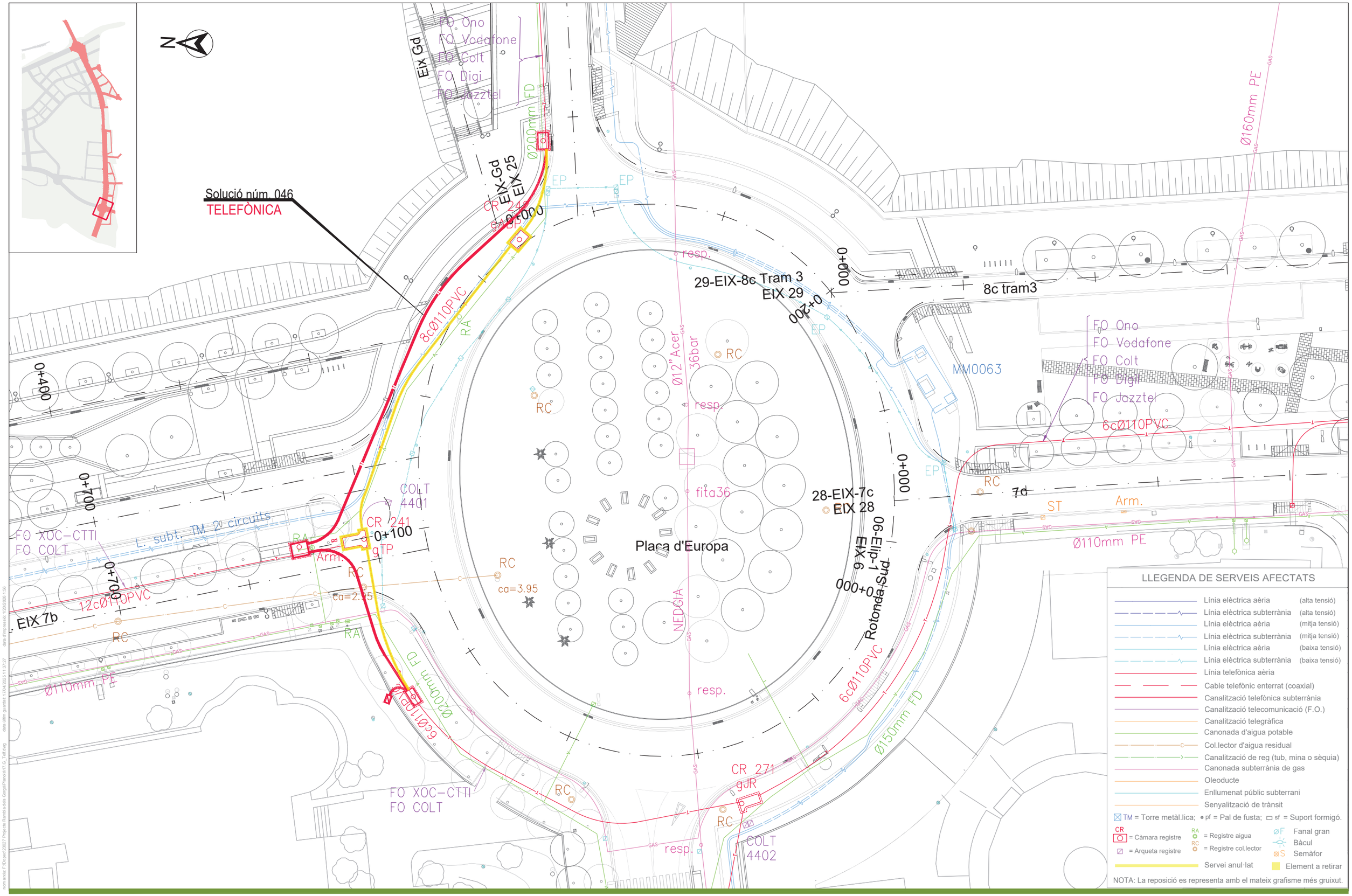

PARC DE L'ALBA
CERDANYOLA DEL VALLÈS
BARCELONA / CATALUNYA

CONSORCI URBANÍSTIC
DEL CENTRE DIRECCIONAL
DE CERDANYOLA DEL VALLÈS

Ajuntament de Cerdanyola del Vallès

INCASÒL Institut Català del Sòl

Autors del Projecte:
Dopec Enginyeria i Arquitectura
NORBERT TORRES I PUGÈS
MARIA CAELLES LACASTA

PROJECTS Enginyeria & Arquitectura
JAUME FLETA ABADAL

Projecte:
PROJECTE D'URBANITZACIÓ E1: PASSEIG DELS GORGS AL PARC DE L'ALBA DE CERDANYOLA DEL VALLÈS.
VIST I PLAU: EL CAP DE SERVEI DE TERRITORI DE L'AJUNTAMENT DE CERDANYOLA DEL VALLÈS
VIST I PLAU: EL CAP DE LA UNITAT DE PLANEJAMENT DE L'INSTITUT CATALÀ DEL SÒL

Emplaçament:
CERDANYOLA DEL VALLÈS

Títol del Plànol:
SERVEIS AFECTATS. TELEFÒNICA
PLANTA DE SOLUCIONS
SERVEI 046. DETALL CANALITZACIÓ 8C PVC I CAMBRES

Escala:
DIN A1 1/250
DIN A3 1/500

Data: Gener 2026

Nombre Plànol: 17.G

Nom. de fitxer: 17.G.DWG

FULL 8 DE 14

SUPORTS DE FORMIGÓ

PROFUNDITATS DE EMPOTRAMENT Y DIMENSIONS
DE LA CIMENTACIÓ DELS SUPORTS.(cm)

Tipus	Esforç nominal (Kp)		Alçada (m) 8 a	8 b	8 t	9 a	9 b	9 t	10 a	10 b	10 t	12 a	12 b	12 t
TA	100	Sense Basament (*)	–	–	150	–	–	160	–	–	–	–	–	–
		Amb Basament(**)	70	70	130	70	70	130	–	–	–	–	–	–
	160	Sense Basament (*)	–	–	150	–	–	160	–	–	–	–	–	–
		Amb Basament(**)	70	70	130	70	70	130	–	–	–	–	–	–
TB	250		80	70	130	80	70	140	80	70	150	80	70	170
	400		80	70	130	80	70	140	80	70	150	80	70	170
	630		90	80	140	90	80	150	90	80	150	80	70	170
	800		100	90	140	100	90	150	100	90	160	100	90	170
TC	1000		100	100	150	100	100	160	100	100	170	100	100	170
	1250		100	100	160	100	100	170	100	100	170	100	100	190
	1600		110	110	170	110	110	180	110	110	180	110	110	190

** En suports de alineació. Es compactaran simplement el replé de terres.*
*** En suports de cap o angle.*
t= Profunditat de empotrament

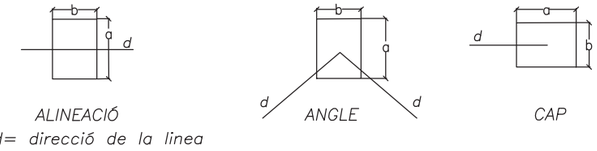

CLOTS PER A SUPORTS
EN TERRENY PLA

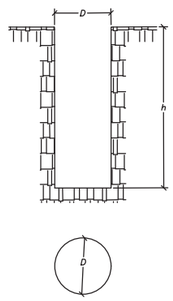

CLOTS PER A SUPORTS
EN TERRENY AMB DESNIVELL

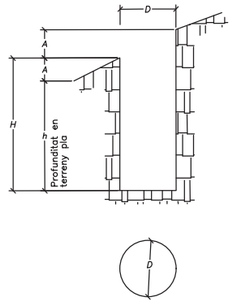

H= h + A

PER A PALS ANGUL:
PROFUNDITAT CLOT = h+20cm

ENCAST PER PAL DE FUSTA								
ALÇADA PAL	PROFUNDITAT CLOT (h) cm		DIAMETRE CLOT (D) cm					
	TERRENY FERM	ROCA	TIPU DE PAL A	B	C	D	E	H
6	120	90	–	–	–	–	–	26
7	120	90	–	–	–	–	30	27
8	150	90	39	37	35	34	31	28
9	160	100	40	38	36	35	32	29
10	170	120	41	39	37	36	33	–
11	170	120	42	40	38	37	34	–
12	180	120	43	41	39	38	35	–
13	180	120	44	42	40	39	–	–
14	200	140	45	43	41	39	–	–
15	210	140	47	44	42	40	–	–
16	210	140	48	45	43	41	–	–
17	230	150	49	–	–	–	–	–
18	250	150	50	–	–	–	–	–

SECCIÓ DE CANALITZACIÓ
2C. Ø110 mm PVC

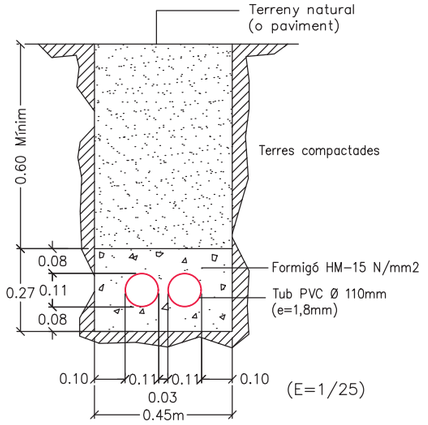

SECCIÓ DE CANALITZACIÓ
4C. PVC Ø110mm

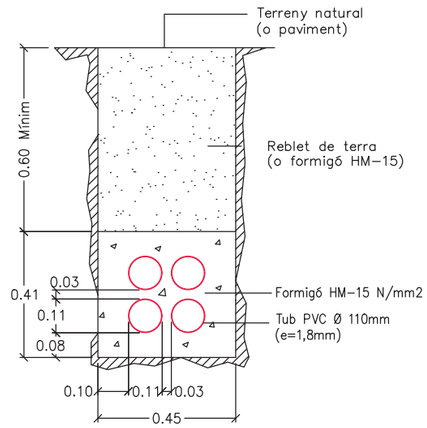

SECCIÓ CANALITZACIÓ
6C. PVC Ø110mm

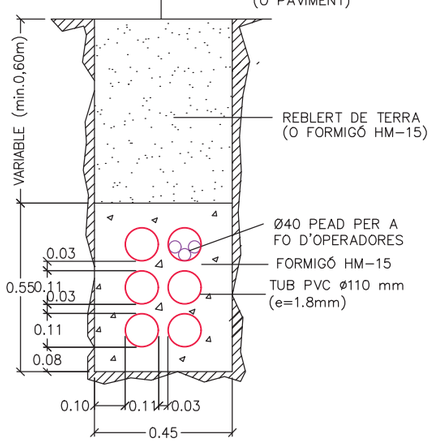

SECCIÓ CANALITZACIÓ
8C. PVC Ø110mm

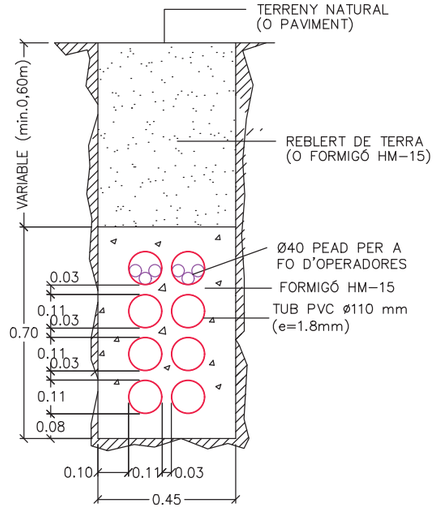

INSTALACIO DELS CILINDRES, TIRANTS I CABLES DE RIOSTRES

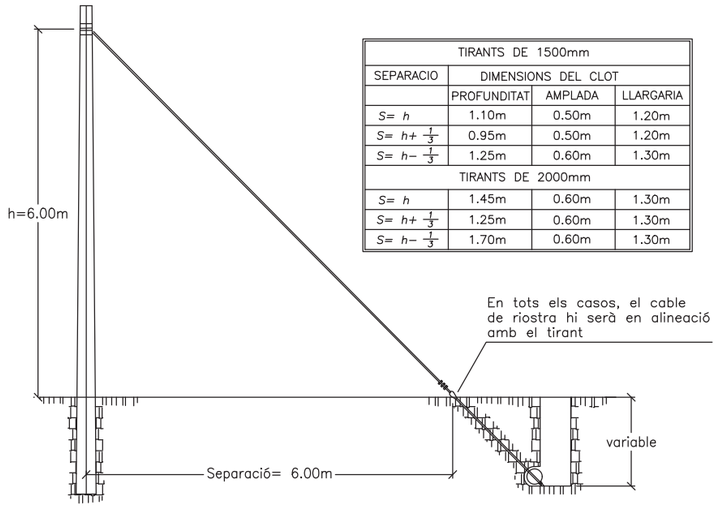

TIRANTS DE 1500mm			
SEPARACIO	DIMENSIONS DEL CLOT		
	PROFUNDITAT	AMPLADA	LLARGARIA
S= h	1.10m	0.50m	1.20m
S= h+ 1/3	0.95m	0.50m	1.20m
S= h– 1/3	1.25m	0.60m	1.30m
TIRANTS DE 2000mm			
S= h	1.45m	0.60m	1.30m
S= h+ 1/3	1.25m	0.60m	1.30m
S= h– 1/3	1.70m	0.60m	1.30m

SORTIDA DE DOS CONDUCTES
A PAL O FAÇANA

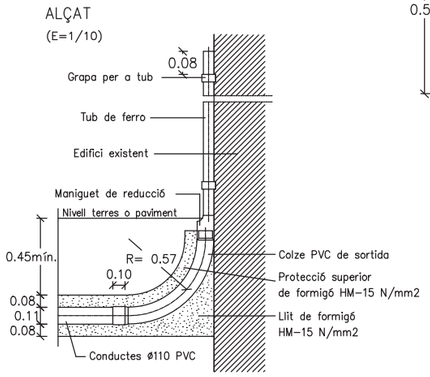

nom arxiu: F:\Dopec\23027 Projecte Rambla dels Gorgs\Plan\ok17.G_Tref.dwg data últim guardat: 17/04/2026 11:37:27 data d'inversió: 1/20/2026 1:56

PARC DE L'ALBA
CERDANYOLA DEL VALLÈS
BARCELONA / CATALUNYA

CONSORCI URBANÍSTIC
DEL CENTRE DIRECCIONAL
DE CERDANYOLA DEL VALLÈS

Ajuntament de Cerdanyola del Vallès

INCASÒL Institut Català del Sòl

Autors del Projecte:
Dopec Enginyeria i Arquitectura
NORBERT TORRES I PUGÈS
MARIA CAELLES LACASTA

PROJECTS Enginyeria & Arquitectura
JAUME FLETA ABADAL

Projecte:
PROJECTE D'URBANITZACIÓ E1: PASSEIG DELS GORGS AL PARC DE L'ALBA DE CERDANYOLA DEL VALLÈS.

VIST I PLAU:
EL CAP DE SERVEI DE TERRITORI DE L'AJUNTAMENT DE CERDANYOLA DEL VALLÈS

VIST I PLAU:
EL CAP DE LA UNITAT DE PLANEJAMENT DE L'INSTITUT CATALÀ DEL SÒL

Emplaçament:
CERDANYOLA DEL VALLÈS

Títol del Plànol:
SERVEIS AFECTATS. TELEFÒNICA
SOLUCIONS
DETALLS DE CANALITZACIONS I REGISTRES

Escala:
DIN A1 IINDICADES
DIN A3 INDICADES
0 m

Data: Gener 2026

Nombre Plànol: 17.G

Nom. de fitxer: 17.G.DWG

FULL 9 DE 14

PLANTA

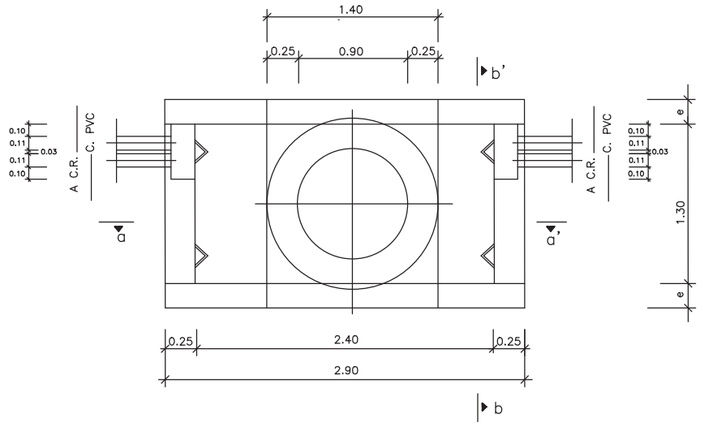

DESENVOLUPAMENT

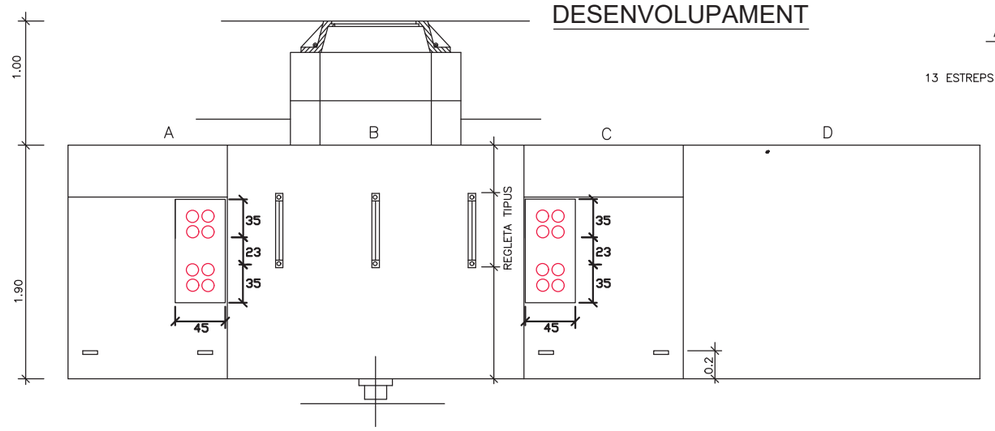

SUPORT DE BÚSTIA

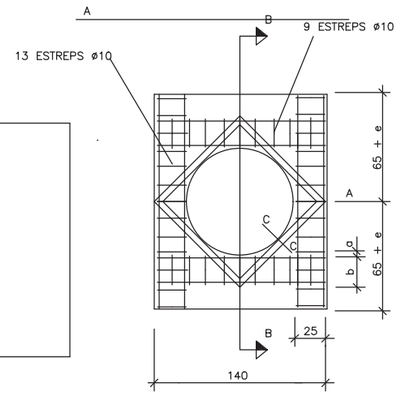

ARMAT DIAGONAL (barres ø10)

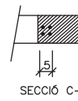

SECCIÓ C–C

NOTES:
- –LES COTES SÓN A L'EIX DE BARRES.
- –COTES EN CM.
- –RECUBRIMENT MÍNIM DE BARRES 3 CM.
- –e–GRUIX DE PARET.
- –PER a =3,5 ; b=18
- –PER a =3,8 ; b=17.4

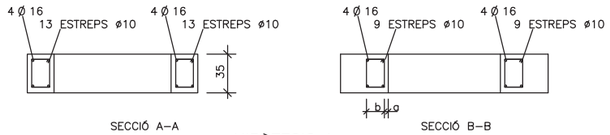

SECCIÓ A–A SECCIÓ B–B

HIPÒTESIS I

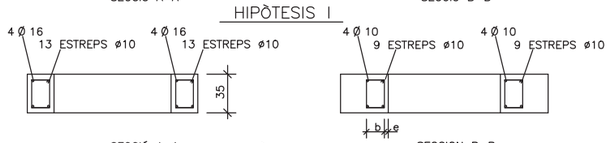

SECCIÓ A–A SECCION B–B

HIPÒTESIS II

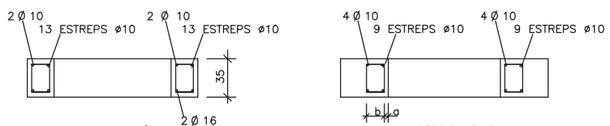

SECCIÓ A–A SECCION B–B

HIPÒTESIS III

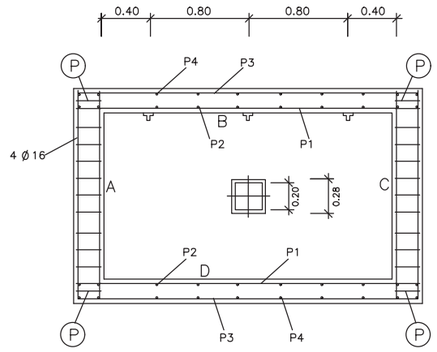

SECCIÓ c-c'

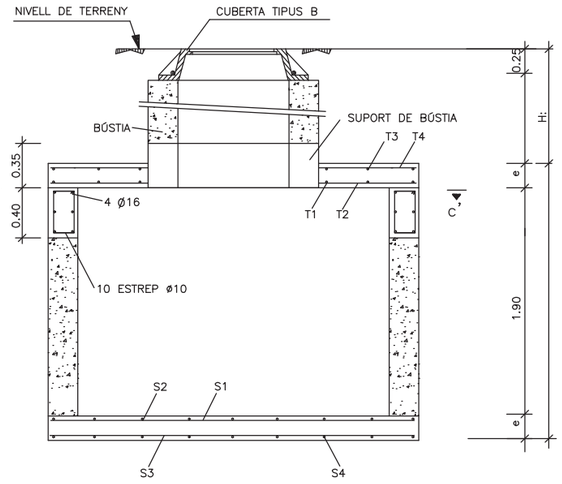

SECCIÓ a-a'

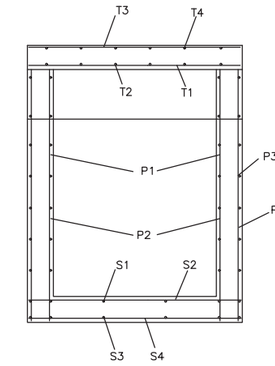

SECCIÓ b-b'

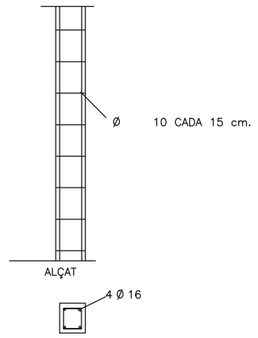

DETALL PILAR EMBUTIT

DISTRIBUCIÓ D'ARMADURES EN SOLERA

Altura interior de càmara	Altura de terreny sobre sostre	Gruix	HIPÒTESI I i II								HIPÒTESI III							
			NORMAL					ARGILÓS–SATURAT				NORMAL					ARGILÓS–SATURAT				
h (m)	H (m)	e (cm)	S_1 Ø t	S_2 Ø t	S_3 Ø t	S_4 Ø t	e(cm)	S_1 Ø t	S_2 Ø t	S_3 Ø t	S_4 Ø t	e(cm)	S_1 Ø t	S_2 Ø t	S_3 Ø t	S_4 Ø t	e(cm)	S_1 Ø t	S_2 Ø t	S_3 Ø t	S_4 Ø t
2.20	≤1	20	10 30	10 15	10 27	10 18	20	10 30	10 15	10 27	10 17	20	10 30	10 23	10 30	10 26	20	10 30	10 22	10 30	10 25
	1.50	20	10 30	10 13	10 24	10 15	20	10 30	10 13	10 23	10 15	20	10 30	10 19	10 30	10 21	20	10 30	10 18	10 30	10 20
	3	20	10 30	16 24	10 17	10 11	20	10 28	16 23	10 16	10 10	20	10 30	10 12	10 22	10 14	20	10 30	10 11	10 20	10 13

DISTRIBUCIÓ D'ARMADURES EN SOSTRE

Altura de terreny sobre sostre	Gruix	HIPÒTESI I								HIPÒTESI II								HIPÒTESI III							
		NORMAL				ARGILÓS–SATURAT				NORMAL				ARGILÓS–SATURAT				NORMAL				ARGILÓS–SATURAT			
H (m)	e (cm)	T_1 Ø t	T_2 Ø t	T_3 Ø t	T_4 Ø t	T_1 Ø t	T_2 Ø t	T_3 Ø t	T_4 Ø t	T_1 Ø t	T_2 Ø t	T_3 Ø t	T_4 Ø t	T_1 Ø t	T_2 Ø t	T_3 Ø t	T_4 Ø t	T_1 Ø t	T_2 Ø t	T_3 Ø t	T_4 Ø t	T_1 Ø t	T_2 Ø t	T_3 Ø t	T_4 Ø t
0.40	20	10 18	10 30	10 30	10 30	10 18	10 30	10 30	10 30	10 25	10 30	10 30	10 30	10 25	10 30	10 30	10 30	10 30	10 30	10 30	10 30	10 30	10 30	10 30	10 30
0.80	20	10 29	10 30	10 30	10 30	10 29	10 30	10 30	10 30	10 29	10 30	10 30	10 30	10 29	10 30	10 30	10 30	10 30	10 30	10 30	10 30	10 30	10 30	10 30	10 30
1.50	20	10 29	10 30	10 30	10 30	10 29	10 30	10 30	10 30	10 29	10 30	10 30	10 30	10 29	10 30	10 30	10 30	10 30	10 30	10 30	10 30	10 30	10 30	10 30	10 30
3.00	20	10 24	10 30	10 30	10 30	10 23	10 30	10 30	10 30	10 24	10 30	10 30	10 30	10 22	10 30	10 30	10 30	10 30	10 30	10 30	10 30	10 29	10 30	10 30	10 30

DISTRIBUCIÓ D'ARMADURES EN PARETS

Altura interior de càmara	Altura de terreny sobre sostre	Gruix	HIPÒTESIS I									HIPÒTESIS II									HIPÒTESIS III								
			NORMAL					ARGILÓS–SATURAT				NORMAL					ARGILÓS–SATURAT					NORMAL					ARGILÓS–SATURAT				
h (m)	H (m)	e (cm)	P_1 Ø t	P_2 Ø t	P_3 Ø t	P_4 Ø t	e(cm)	P_1 Ø t	P_2 Ø t	P_3 Ø t	P_4 Ø t	e(cm)	P_1 Ø t	P_2 Ø t	P_3 Ø t	P_4 Ø t	e(cm)	P_1 Ø t	P_2 Ø t	P_3 Ø t	P_4 Ø t	e(cm)	P_1 Ø t	P_2 Ø t	P_3 Ø t	P_4 Ø t	e(cm)	P_1 Ø t	P_2 Ø t	P_3 Ø t	P_4 Ø t
1.90	0.40	20	16 17	10 22	10 12	10 10	20	16 14	10 18	10 10	10 16	20	16 17	10 22	10 12	10 10	20	16 15	10 18	10 10	10 16	20	10 14	10 30	10 22	10 18	20	10 12	10 29	10 18	10 15
	0.80	20	16 17	10 21	10 12	10 10	20	16 14	10 17	10 10	10 16	20	16 17	10 21	10 12	10 10	20	16 14	10 17	10 10	10 16	20	10 13	10 30	10 21	10 17	20	16 25	10 24	10 15	10 12
	1.50	20	16 15	10 19	10 11	16 24	20	16 13	10 15	16 23	16 19	20	16 15	10 19	10 11	16 24	20	16 13	10 15	16 23	16 19	20	10 10	10 26	10 16	10 13	20	16 17	10 19	10 11	16 24
	3.00	20	16 12	10 15	16 23	16 19	25	16 12	10 15	16 22	16 19	20	16 12	10 15	16 23	16 19	25	16 12	10 15	16 22	16 19	20	16 15	10 17	10 10	16 21	25	16 15	10 17	10 10	16 22

DETALL DE CÀMARA DE REGISTRE
Tipus GBR

HIPÒTESIS DE SOBRECÀRREGUES						
HIPÒTESIS 1 TREN DE CÀRREGUES N 4 DEL MOPU						
TIPUS DE TERRENY NORMAL			γ= 2 T/m3		P= 30 grad.	
G ADM EN TERRENY DE CIMENTACIÓ HAURÀ DE SER ≥ 0,722 Kp/cm2						
QUADRE DE CARACTERÍSTIQUES CODI TÈCNIC ESTRUCTURAL 2021						
ELEMENT	LOCALIZACIÓ	ESPECIFICACIÓ DEL ELEM. Art. 17, 33 i 34 del CTE	NIVELL DE CONTROL Art. 56 a 59 DEL CTE	COEFICIENT PONDERACIÓ		
				γc	γs	γf
FORMIGÓ	IGUAL TOTA L'OBRA	HM–25	REDUIT	1,7		
ACER D'ARMADURES	IGUAL TOTA L'OBRA	AEH –400N	NO SISTEMÀTIC		1,15	
EXECUCIÓ	IGUAL TOTA L'OBRA		REDUIT(dan. mínim.)			1,7
ESPECIFICACIONS PER MATERIALS I FORMIGONS						

TIPUS DE FORMIGÓ	TAMANY MÀXIM DE L'ÀRID EN m/m	CIMENT	CONSISTÈNCIA	RESISTÈNCIA CARACTERÍSTICA ESPECIFICADA fck en Kp/cm 2		RECUBRIMENT ARMADURES
		DESIGNACIÓ	SEIENT COND. DE ABRANS UNE 7103	als 7 dies	als 28 dies	
TOTA L'OBRA	20	P 350	3 a 5	105	150	3 cm.

norm.arxiu: F:\Dopec\23027 Projecte Rambla dels Gorgs\Plan\s\17.0_Telf.dwg data últim guardat: 17/04/2025 11:37:27 data d'impressió: 12/02/2026 1:56

PARC DE L'ALBA
CERDANYOLA DEL VALLÈS
BARCELONA / CATALUNYA

CONSORCI URBANÍSTIC DEL CENTRE DIRECCIONAL DE CERDANYOLA DEL VALLÈS

Ajuntament de Cerdanyola del Vallès

INCASÒL Institut Català del Sòl

Autors del Projecte:
Dopec Enginyeria i Arquitectura
NORBERT TORRES I PUGÈS
MARIA CAELLES LACASTA
PROJECTS Enginyeria & Arquitectura
JAUME FLETA ABADAL

Projecte:
PROJECTE D'URBANITZACIÓ E1: PASSEIG DELS GORGS AL PARC DE L'ALBA DE CERDANYOLA DEL VALLÈS.

VIST I PLAU: EL CAP DE SERVEI DE TERRITORI DE L'AJUNTAMENT DE CERDANYOLA DEL VALLÈS

VIST I PLAU: EL CAP DE LA UNITAT DE PLANEJAMENT DE L'INSTITUT CATALÀ DEL SÒL

Emplaçament:
CERDANYOLA DEL VALLÈS

Títol del Plànol:
SERVEIS AFECTATS. TELEFÒNICA SOLUCIONS
DETALLS DE CAMBRA DEI REGISTRE GBR

Escala:
DIN A1 INDICADES
DIN A3 INDICADES
0 m

Data: Gener 2026

Nombre Plànol: 17.G

Nom. de fitxer: 17.G.DWG

FULL 10 DE 14

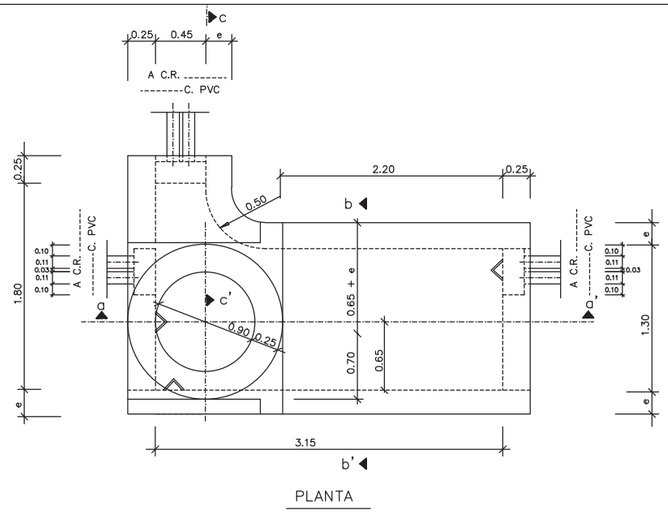

PLANTA

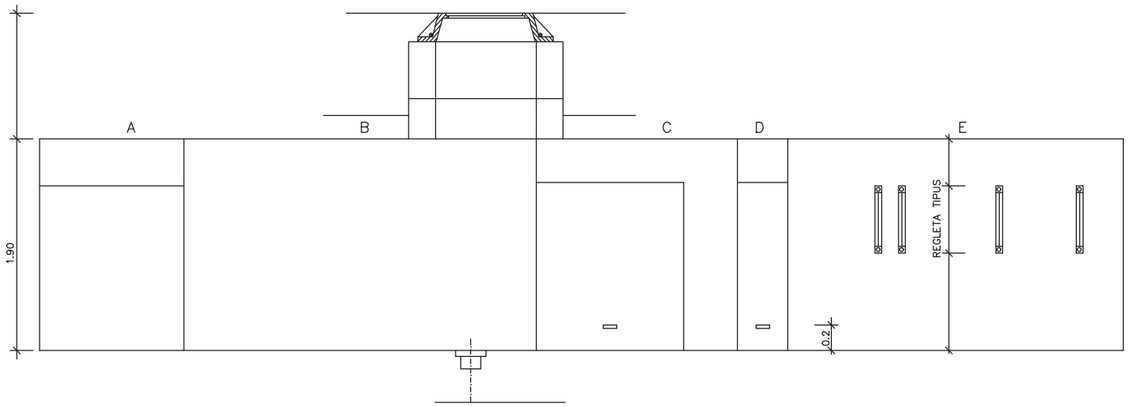

DESENVOLUPAMENT

SOPORT DE BUSTIA

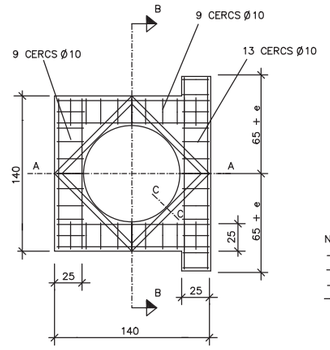

ARMAT DIAGONAL (barres 10)

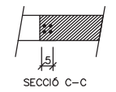

NOTES:
-LES COTES SON A EIX DE BARRES.
-COTAS EN CM.
-RECUBRIMENT MINIM DE BARRES 3 CM.
-e- GRUIX DE PARET.

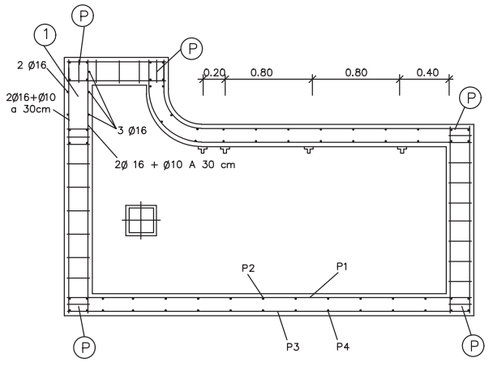

SECCIÓ d-d'

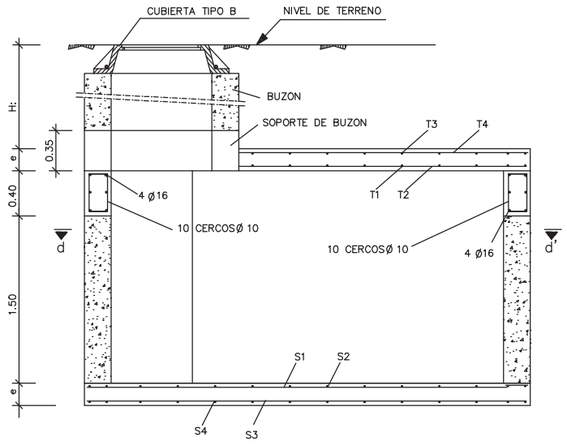

SECCIÓ a-a'

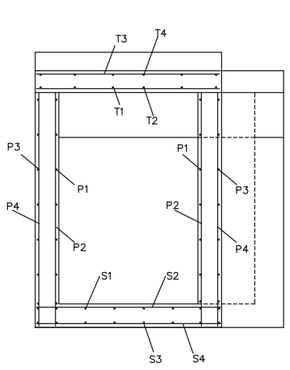

SECCIÓ b-b'

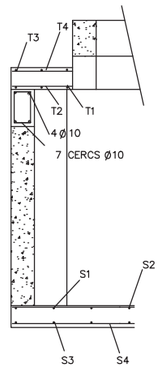

SECCIÓ c-c'
E=VAR

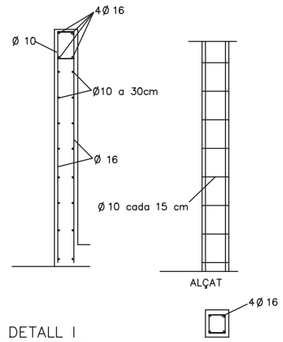

DETALL I
E=VAR

DETALL PILAR EMBUTIT

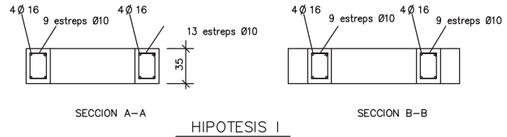

HIPOTESIS I

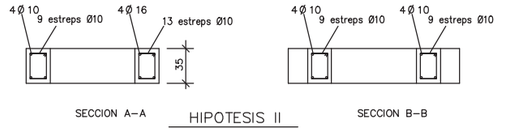

HIPOTESIS II

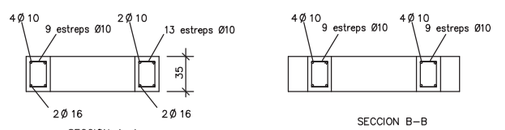

HIPOTESIS III

DISTRIBUCIÓ DE ARMADURES EN SOLERA

Altura interior de camara	Altura de terreno sobre techo	Espesor	HIPOTESIS I Y II										HIPOTESIS III									
			NORMAL					ARCILLOSO-SATURADO					NORMAL					ARCILLOSO-SATURADO				
h (m)	H (m)	e (cm)	S_1 Ø t	S_2 Ø t	S_3 Ø t	S_4 Ø t	e(cm)	S_1 Ø t	S_2 Ø t	S_3 Ø t	S_4 Ø t	e(cm)	S_1 Ø t	S_2 Ø t	S_3 Ø t	S_4 Ø t	e(cm)	S_1 Ø t	S_2 Ø t	S_3 Ø t	S_4 Ø t	
1.90	≤1	20	10 29	10 15	10 28	10 17	20	10 28	10 14	10 27	10 17	20	10 30	10 22	10 30	10 26	20	10 30	10 21	10 30	10 25	
	1.50	20	10 25	10 13	10 24	10 15	20	10 24	10 12	10 23	10 14	20	10 30	10 18	10 30	10 21	20	10 30	10 17	10 30	10 20	
	3	20	10 18	16 24	10 17	10 11	25	10 23	10 12	10 22	10 14	20	10 23	10 12	10 22	10 14	20	10 21	10 11	10 20	10 13	

DISTRIBUCIÓ DE ARMADURES EN SOSTRE

Altura de terreno sobre techo	Espesor	HIPOTESIS I								HIPOTESIS II								HIPOTESIS III							
		NORMAL				ARCILLOSO-SATURADO				NORMAL				ARCILLOSO-SATURADO				NORMAL				ARCILLOSO-SATURADO			
H (m)	e (cm)	T_1 Ø t	T_2 Ø t	T_3 Ø t	T_4 Ø t	T_1 Ø t	T_2 Ø t	T_3 Ø t	T_4 Ø t	T_1 Ø t	T_2 Ø t	T_3 Ø t	T_4 Ø t	T_1 Ø t	T_2 Ø t	T_3 Ø t	T_4 Ø t	T_1 Ø t	T_2 Ø t	T_3 Ø t	T_4 Ø t	T_1 Ø t	T_2 Ø t	T_3 Ø t	T_4 Ø t
0.40	20	16 15	10 28	10 13	10 19	16 15	10 28	10 13	10 19	16 21	10 30	10 18	10 26	16 21	10 30	10 18	10 25	10 25	10 30	10 30	10 30	10 25	10 30	10 30	10 30
0.80	20	10 10	10 30	10 21	10 30	10 10	10 30	10 21	10 30	10 10	10 30	10 21	10 30	10 10	10 30	10 21	10 30	10 25	10 30	10 30	10 30	10 24	10 30	10 30	10 30
1.50	20	10 10	10 30	10 21	10 30	10 10	10 30	10 21	10 30	10 10	10 30	10 21	10 30	10 10	10 30	10 21	10 30	10 18	10 30	10 26	10 30	10 17	10 30	10 30	10 30
3.00	20	16 21	10 30	10 17	10 25	16 19	10 30	10 16	10 23	16 21	10 30	10 17	10 25	16 19	10 30	10 16	10 23	10 10	10 30	10 22	10 30	10 10	10 30	10 30	10 30

DISTRIBUCIÓ DE ARMADURES EN PARETS

Altura interior de camara	Altura de terreno sobre techo	Espesor	HIPOTESIS I								HIPOTESIS II								HIPOTESIS III							
			NORMAL				ARCILLOSO-SATURADO				NORMAL				ARCILLOSO-SATURADO				NORMAL				ARCILLOSO-SATURADO			
h (m)	H (m)	e (cm)	P_1 Ø t	P_2 Ø t	P_3 Ø t	P_4 Ø t	e(cm)	P_1 Ø t	P_2 Ø t	P_3 Ø t	P_4 Ø t	e(cm)	P_1 Ø t	P_2 Ø t	P_3 Ø t	P_4 Ø t	e(cm)	P_1 Ø t	P_2 Ø t	P_3 Ø t	P_4 Ø t	e(cm)	P_1 Ø t	P_2 Ø t	P_3 Ø t	P_4 Ø t
1.90	0.40	25	16 16	10 19	10 12	16 23	25	16 14	10 16	10 10	16 19	25	16 16	10 19	10 12	16 23	25	16 14	10 16	10 10	16 19	20	16 24	10 24	10 17	10 11	20	16 20	10 19	10 14	16 23
	0.80	25	16 16	10 19	10 11	16 23	25	16 14	10 15	10 10	16 18	25	16 16	10 19	10 11	16 23	25	16 14	10 15	10 10	16 18	20	16 23	10 22	10 15	10 10	20	16 16	10 16	10 11	16 19
	1.50	25	16 15	10 17	10 11	16 20	25	16 13	10 14	16 23	16 16	25	16 15	10 17	10 11	16 20	25	16 13	10 14	16 23	16 16	20	16 17	10 17	10 12	16 20	25	16 17	10 17	10 12	16 21
	3.00	25	16 12	10 14	16 23	16 16	30	16 11	10 12	16 21	16 15	25	16 12	10 14	16 23	16 16	30	16 11	10 12	16 21	16 15	25	16 14	10 15	10 10	16 18	25	16 10	10 11	16 19	16 13

DETALL DE CAMBRA REGISTRE nº tipo GJR-GLR

HIPÒTESIS DE SOBRECÀRREGUES								
HIPÒTESIS 1 TREN DE CÀRREGUES N 4 DEL MOPU								
TIPUS DE TERRENY	NORMAL			γ= 2 T/m3		P= 30 grad.		
G' ADM EN TERRENY DE CIMENTACIÓ HAURÀ DE SER ≥				0,722 Kp/cm2				
QUADRE DE CARACTERÍSTIQUES CODI TÈCNIC ESTRUCTURAL 2021								
ELEMENT	LOCALITZACIÓ	ESPECIFICACIÓ DEL ELEM. Art. 17, 33 i 34 del CTE		NIVELL DE CONTROL Art. 56 a 59 DEL CTE		COEFICIENT PONDERACIÓ		
						γ_c	γ_s	γ_f
FORMIGÓ	IGUAL TOTA L'OBRA	HA-25/P/20/IIa		REDUIT		1,7		
ACER D'ARMADURES	IGUAL TOTA L'OBRA	B 400 S		NO SISTEMÀTIC			1,15	
EXECUCIÓ	IGUAL TOTA L'OBRA			REDUIT(dan. mínim.)				1,7
ESPECIFICACIONS PER MATERIALS I FORMIGONS								
TIPUS DE FORMIGÓ	TAMANY MÀXIM DE L'ÀRID EN m/m	CIMENT	CONSISTÈNCIA	RESISTÈNCIA CARACTERÍSTICA ESPECIFICADA fck en Kp/cm 2		RECUBRIMENT ARMADURES		
		DESIGNACIÓ	SEDIENT COND. DE ABRANS UNE 7103	als 7 dies	als 28 dies			
TOTA L'OBRA	20	P 350	3 a 5	155	250	3 cm.		

nom arxiu: F:\Dropec\23027 Projecte Rambla dels Gorgs\Planol\17.G_Tall.dwg data últim guardat: 17/04/2025 11:37:27 data d'impressió: 1/20/2026 1:56

PARC DE L'ALBA
CERDANYOLA DEL VALLÈS
BARCELONA / CATALUNYA

CONSORCI URBANÍSTIC DEL CENTRE DIRECCIONAL DE CERDANYOLA DEL VALLÈS

Ajuntament de Cerdanyola del Vallès

INCASÒL Institut Català del Sòl

Autors del Projecte:
Dopec Enginyeria i Arquitectura
NORBERT TORRES I PUGÉS
MARIA CAELLES LACASTA
PROJECTS Enginyeria & Arquitectura
JAUME FLETA ABADAL

Projecte:
PROJECTE D'URBANITZACIÓ E1: PASSEIG DELS GORGS AL PARC DE L'ALBA DE CERDANYOLA DEL VALLÈS.

VIST I PLAU:
EL CAP DE SERVEI DE TERRITORI DE L'AJUNTAMENT DE CERDANYOLA DEL VALLÈS

VIST I PLAU:
EL CAP DE LA UNITAT DE PLANEJAMENT DE L'INSTITUT CATALÀ DEL SÒL

Emplaçament:
CERDANYOLA DEL VALLÈS

Títol del Plànol:
SERVEIS AFECTATS. TELEFÒNICA SOLUCIONS
DETALLS DE CAMBRA DE REGISTRE GJR i GLR

Escala:
DIN A1 INDICADES
DIN A3 INDICADES
0 m

Data: Gener 2026

Nombre Plànol: 17.G

Nom. de fitxer: 17.G.DWG

FULL 11 DE 14

CAMBRA DE REGISTRE TIPUS GABP

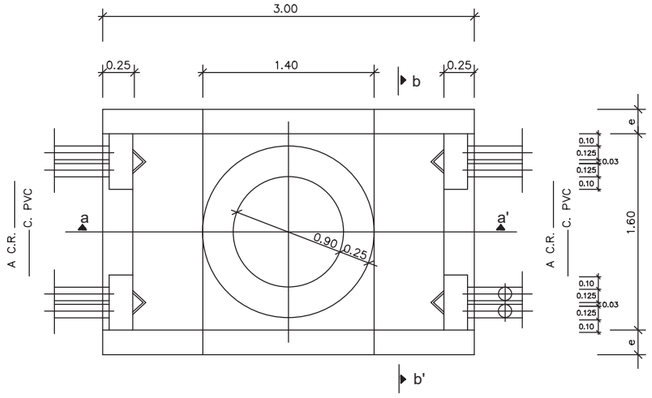

PLANTA

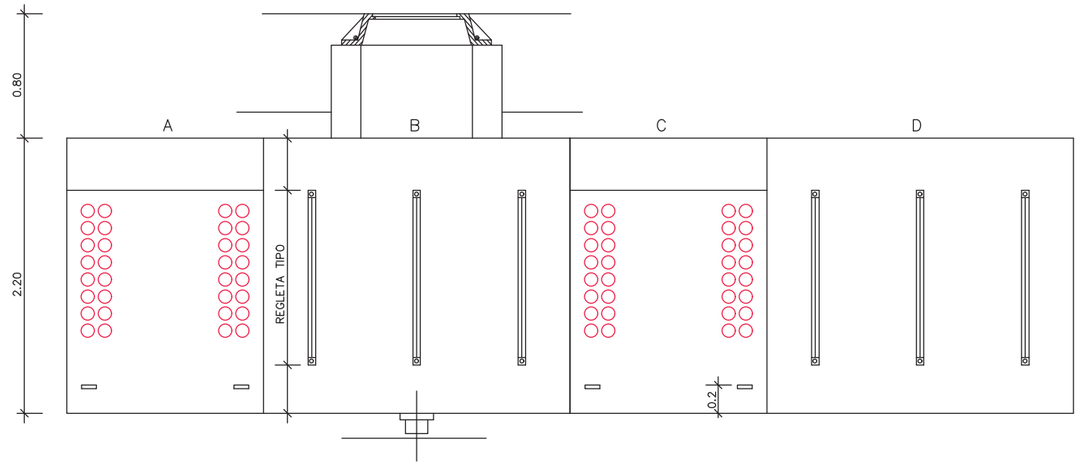

DESENVOLUPAMENT

SUPORT DE BÚSTIA

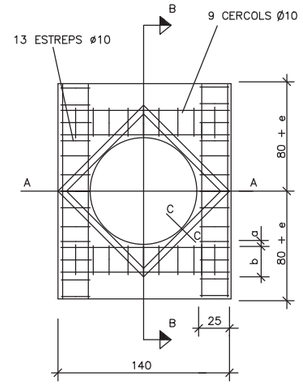

ARMAT DIAGONAL (barresø10)

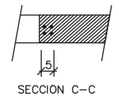

SECCION C–C

NOTES:
–LES COTES SON A EIX DE BARRES.
–COTES EN CM.
–RECOBRIMENT MÍNIM DE BARRES 3 CM.
–e–GRUIX DE PARED.

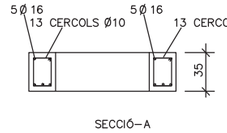

SECCIÓ–A

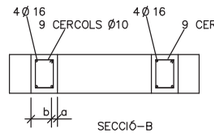

SECCIÓ–B

HIPOTESI I

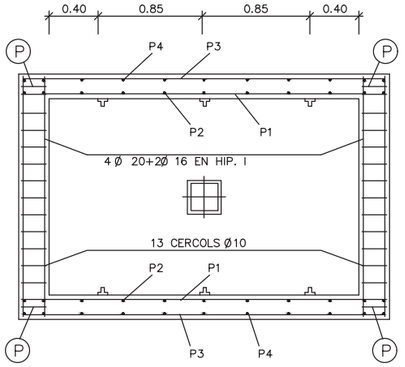

SECCIÓ c-c'

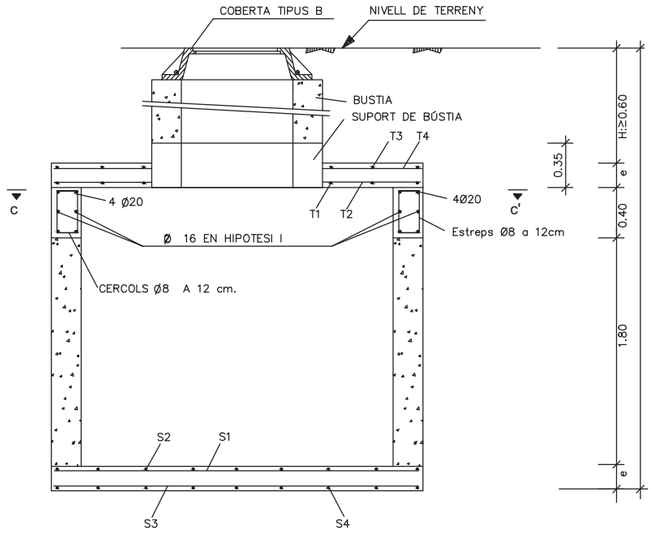

SECCIÓ a-a'

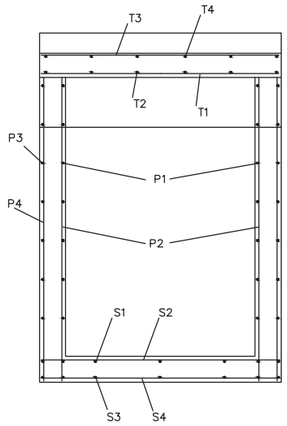

SECCIÓ b-b'

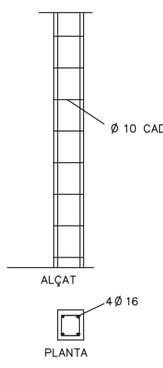

DETALL PILAR EMBOTIT (P)

DISTRIBUCIÓ D'ARMATS EN SOLERA

Alçada interior de cambra	Alçada de terreny sobre sostre	Gruix	HIPOTESI I			
			NORMAL			
h (m)	H (m)	e (cm)	S_1 Ø t	S_2 Ø t	S_3 Ø t	S_4 Ø t
2.20	≤i	20	10 20	10 12	10 27	10 19
	1.50	20	10 17	10 11	10 23	10 16
	3	25	10 16	10 10	10 23	10 16

DISTRIBUCIÓ D'ARMATS EN SOSTRE

Alçada de terreny sobre sostre	Gruix	HIPOTESI I			
		NORMAL			
H (m)	e (cm)	T_1 Ø t	T_2 Ø t	T_3 Ø t	T_4 Ø t
0.40	20	10 15	10 14	10 30	10 26
0.80	20	10 25	10 23	10 30	10 30
1.50	20	10 25	10 23	10 30	10 30
3.00	20	10 20	10 19	10 30	10 30

DISTRIBUCIÓ D'ARMATS EN PARETS

Alçada interior de cambra	Alçada de terreny sobre sostre	Gruix	HIPOTESI I					
			NORMAL					
h (m)	H (m)	e (cm)	P_1 Ø t	P_2 Ø t	P_3 Ø t	P_4 Ø t		
2.20	0.40	20	16 13	10 12	16 21	10 15		
	0.80	20	16 13	10 12	16 21	10 14		
	1.50	20	16 12	10 11	**16 20**	10 13		
	3.00	25	16 16	10 13	10 11	10 15		

HIPÒTESIS DE SOBRECÀRREGUES								
HIPÒTESIS 1 TREN DE CÀRREGUES N 4 DEL MOPU								
TIPUS DE TERRENY NORMAL			γ= 2 T/m3		P= 30 grad.			
σ ADM EN TERRENY DE CIMENTACIÓ HAURÀ DE SER ≥ 0,722 Kp/cm2								
QUADRE DE CARACTERÍSTIQUES CODI TÈCNIC ESTRUCTURAL 2021								
ELEMENT	LOCALITZACIÓ	ESPECIFICACIÓ DEL ELEM. Art. 17, 33 i 34 del CTE		NIVELL DE CONTROL Art. 56 a 59 DEL CTE	COEFICIENT PONDERACIÓ		
					γc	γs	γf
FORMIGÓ	IGUAL TOTA L'OBRA	HA–25/P/20/IIa		REDUIT	1,7		
ACER D'ARMADURES	IGUAL TOTA L'OBRA	B 400 S		NO SISTEMÀTIC		1,15	
EXECUCIÓ	IGUAL TOTA L'OBRA			REDUIT(dan. mínim.)			1,7
ESPECIFICACIONS PER MATERIALS I FORMIGONS							
TIPUS DE FORMIGÓ	TAMANY MÀXIM DE L'ÀRID EN m/m	CIMENT	CONSISTÈNCIA	RESISTÈNCIA CARACTERÍSTICA ESPECIFICADA fck en Kp/cm 2		RECUBRIMENT ARMADURES	
		DESIGNACIÓ	SEIENT COND. DE ABRANS UNE 7103	als 7 dies	als 28 dies		
TOTA L'OBRA	20	P 350	3 a 5	155	250	3 cm.	

nom arxiu: F:\Dopec\23027 Projecte Rambla dels Gorgs\Plans\17.G_Tall.dwg data últim guardat: 17/04/2025 11:37:27 data d'impressió: 1/20/2026 1:56

PARC DE L'ALBA
CERDANYOLA DEL VALLÈS
BARCELONA / CATALUNYA

CONSORCI URBANÍSTIC DEL CENTRE DIRECCIONAL DE CERDANYOLA DEL VALLÈS

Ajuntament de Cerdanyola del Vallès

INCASÒL Institut Català del Sòl

Autors del Projecte:
NORBERT TORRES I PUGÈS
MARIA CAELLES LACASTA
JAUME FLETA ABADAL

Projecte:
PROJECTE D'URBANITZACIÓ E1: PASSEIG DELS GORGS AL PARC DE L'ALBA DE CERDANYOLA DEL VALLÈS.

VIST I PLAU: EL CAP DE SERVEI DE TERRITORI DE L'AJUNTAMENT DE CERDANYOLA DEL VALLÈS

VIST I PLAU: EL CAP DE LA UNITAT DE PLANEJAMENT DE L'INSTITUT CATALÀ DEL SÒL

Emplaçament:
CERDANYOLA DEL VALLÈS

Títol del Plànol:
SERVEIS AFECTATS. TELEFÒNICA SOLUCIONS
DETALLS DE CAMBRA REGISTRE GABP

Escala:
DIN A1 INDICADES
DIN A3 INDICADES
0 m

Data: Gener 2026

Nombre Plànol: 17.G

Nom. de fitxer: 17.G.DWG

FULL 12 DE 14

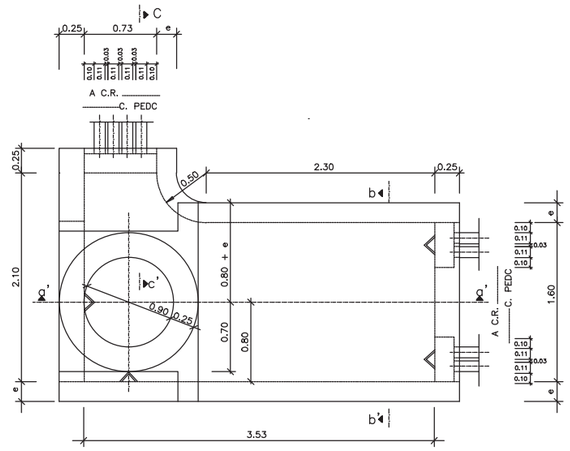

PLANTA

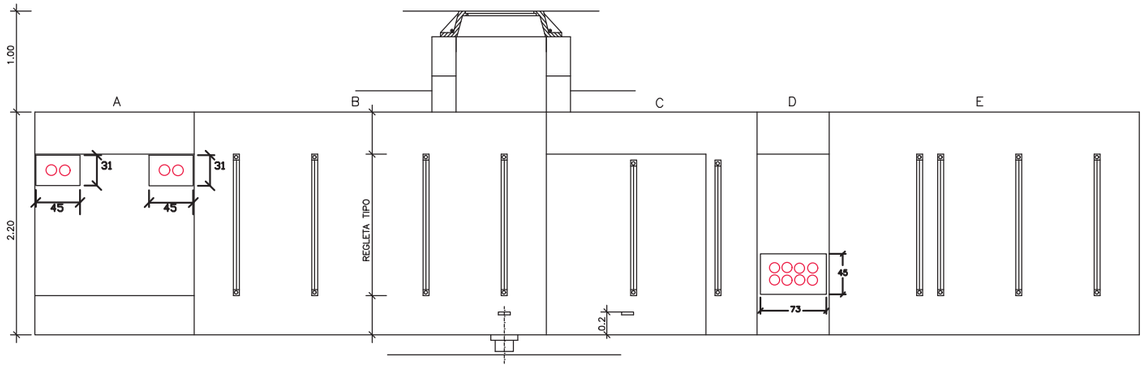

DESENVOLUPAMENT

SUPORT DE BÚSTIA

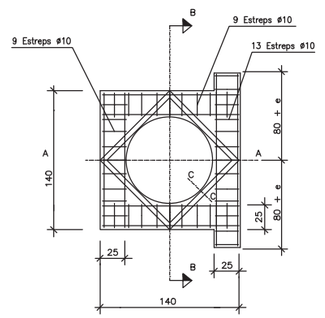

ARMAT DIAGONAL
(barres Ø10)



SECCIÓ C–C

NOTES:
–LES COTES SÓN A L'EIX DE BARRES.
–COTES EN CM.
–RECUBRIMENT MÍNIM DE BARRES 3 CM.
–e–GRUIX DE PARET.

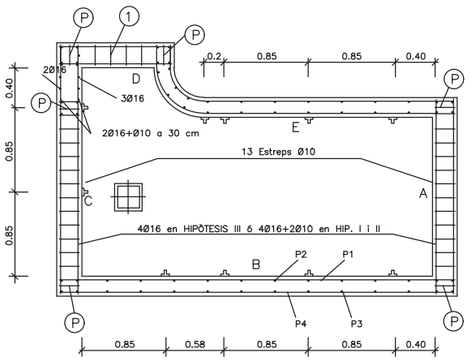

SECCIÓ d-d'

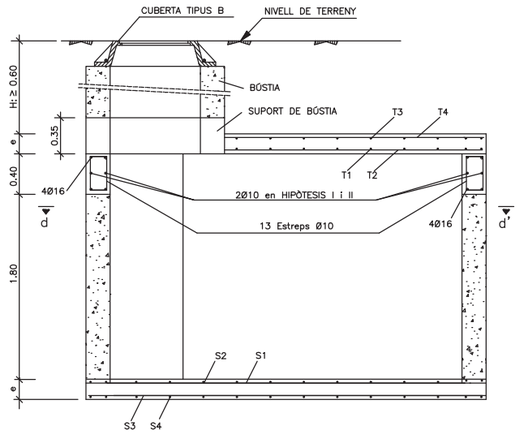

SECCIÓ a-a'

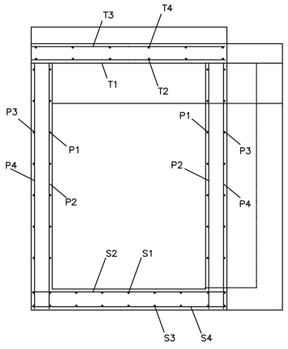

SECCIÓ b-b'

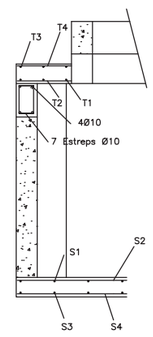

SECCIÓ c-c'
E=VAR

DETALL PILAR EMBUTIT (P)

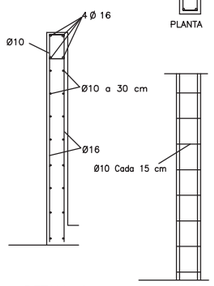

DETALL 1
E=VAR



SECCIÓ A–A

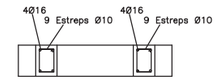

SECCIÓ B–B

HIPÒTESIS I

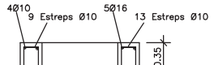

SECCIÓ A–A

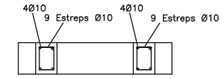

SECCIÓ B–B

HIPÒTESIS II

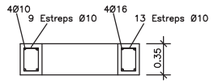

SECCIÓ A–A

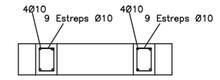

SECCIÓ B–B

HIPÒTESIS III

DISTRIBUCIÓ D'ARMADURES EN SOLERA

Altura interior de càmara	Altura de terreny sobre sostre	Grulx	HIPÒTESIS I i II										HIPÒTESIS III									
			NORMAL					ARGILÓS–SATURAT					NORMAL					ARGILÓS–SATURAT				
h (m)	H (m)	e (cm)	S_1 Ø t	S_2 Ø t	S_3 Ø t	S_4 Ø t	e(cm)	S_1 Ø t	S_2 Ø t	S_3 Ø t	S_4 Ø t	e(cm)	S_1 Ø t	S_2 Ø t	S_3 Ø t	S_4 Ø t	e(cm)	S_1 Ø t	S_2 Ø t	S_3 Ø t	S_4 Ø t	e(cm)
2.20	≤ i	20	10 24	10 11	10 18	10 12	20	10 24	10 11	10 17	10 22	20	10 30	10 17	10 26	10 18	20	10 30	10 16	10 25	10 17	20
	1.50	20	10 21	10 10	10 16	10 10	20	10 21	16 25	10 15	10 10	20	10 29	10 14	10 22	10 15	20	10 28	10 13	10 21	10 14	20
	3	25	10 21	10 10	10 15	10 10	25	10 20	16 25	10 14	10 10	25	10 19	16 23	10 14	16 25	25	10 24	10 12	10 18	10 12	25

DISTRIBUCIÓ D'ARMADURES EN SOSTRE

Altura de terreny sobre sostre	Grulx	HIPÒTESI I								HIPÒTESI II								HIPÒTESI III							
		NORMAL					ARGILÓS–SATURAT					NORMAL					ARGILÓS–SATURAT					NORMAL				
H (m)	e (cm)	T_1 Ø t	T_2 Ø t	T_3 Ø t	T_4 Ø t	e(cm)	T_1 Ø t	T_2 Ø t	T_3 Ø t	T_4 Ø t	e(cm)	T_1 Ø t	T_2 Ø t	T_3 Ø t	T_4 Ø t	e(cm)	T_1 Ø t	T_2 Ø t	T_3 Ø t	T_4 Ø t	e(cm)	T_1 Ø t	T_2 Ø t	T_3 Ø t	T_4 Ø t	e(cm)
0.40	25	16 14	10 24	10 12	10 18	25	16 14	10 24	10 12	10 18	20	16 14	10 24	10 12	10 18	20	16 14	10 24	10 12	10 17	20	10 17	10 30	10 30	10 30	20
0.80	20	16 17	10 28	10 14	10 21	20	16 17	10 28	10 14	10 21	20	16 17	10 28	10 14	10 21	20	16 17	10 28	10 14	10 21	20	10 18	10 30	10 30	10 30	20
1.50	20	16 17	10 28	10 14	10 21	20	16 17	10 28	10 14	10 21	20	16 17	10 28	10 14	10 21	20	16 17	10 28	10 14	10 21	20	10 12	10 30	10 26	10 30	20
3.00	20	16 14	10 24	10 12	10 17	20	16 13	10 22	10 11	10 16	20	16 14	10 24	10 12	10 17	20	16 13	10 24	10 11	10 16	20	16 19	10 30	10 16	10 23	20

DISTRIBUCIÓ D'ARMADURES EN PARETS

Altura interior de càmara	Altura de terreny sobre sostre	Grulx	HIPÒTESI I								HIPÒTESI II								HIPÒTESI III							
			NORMAL					ARGILÓS–SATURAT					NORMAL					ARGILÓS–SATURAT					NORMAL				
h (m)	H (m)	e (cm)	P_1 Ø t	P_2 Ø t	P_3 Ø t	P_4 Ø t	e(cm)	P_1 Ø t	P_2 Ø t	P_3 Ø t	P_4 Ø t	e(cm)	P_1 Ø t	P_2 Ø t	P_3 Ø t	P_4 Ø t	e(cm)	P_1 Ø t	P_2 Ø t	P_3 Ø t	P_4 Ø t	e(cm)	P_1 Ø t	P_2 Ø t	P_3 Ø t	P_4 Ø t	e(cm)
2.20	0.40	25	16 14	10 17	10 10	16 20	25	16 12	10 14	16 22	16 15	25	16 14	10 17	10 10	16 20	25	16 12	10 14	16 23	16 16	20	16 20	10 20	10 14	16 24	20
	0.80	25	16 13	10 16	10 10	16 18	25	16 11	10 13	16 22	16 15	25	16 13	10 16	10 10	16 18	25	16 11	10 13	16 22	16 15	20	16 19	10 18	10 13	16 21	20
	1.50	25	16 13	10 15	16 24	16 17	25	16 10	10 12	16 20	16 13	25	16 13	10 15	16 24	16 17	25	16 10	10 12	16 20	16 13	20	16 14	10 15	10 10	16 16	25
	3.00	25	16 10	10 12	16 19	16 13	25	16 12	10 13	16 22	16 16	25	16 10	10 12	16 19	16 13	35	16 12	10 13	16 22	16 16	25	16 12	10 13	16 22	16 15	30

DETALL DE CÀMARA REGISTRE nº tipus GJP/GLP I–N

HIPÒTESIS DE SOBRECÀRREGUES							
HIPÒTESIS 1 TREN DE CÀRREGUES N 4 DEL MOPU							
TIPUS DE TERRENY NORMAL			γ= 2 T/m3		P= 30 grad.		
G ADM EN TERRENY DE CIMENTACIÓ HAURÀ DE SER ≥ 0,722 Kp/cm2							
QUADRE DE CARACTERÍSTIQUES CODI TÈCNIC ESTRUCTURAL 2021							
ELEMENT	LOCALITZACIÓ	ESPECIFICACIÓ DEL ELEM. Art. 17, 33 i 34 del CTE	NIVELL DE CONTROL Art. 56 a 59 DEL CTE	COEFICIENT PONDERACIÓ γ_c	γ_s	γ_f
FORMIGÓ	IGUAL TOTA L'OBRA	HA–25/P/20/IIa	REDUIT	1,7		
ACER D'ARMADURES	IGUAL TOTA L'OBRA	B 400 S	NO SISTEMÀTIC		1,15	
EXECUCIÓ	IGUAL TOTA L'OBRA		REDUIT(dan. mínim.)			1,7
ESPECIFICACIONS PER MATERIALS I FORMIGONS						
TIPUS DE FORMIGÓ	TAMANY MÀXIM DE L'ÀRID EN m/m	CIMENT	CONSISTÈNCIA	RESISTÈNCIA CARACTERÍSTICA ESPECIFICADA fck en Kp/cm 2		RECUBRIMENT ARMADURES
		DESIGNACIÓ	SEIENT COND. DE ABRANS UNE 7103	als 7 dies	als 28 dies	
TOTA L'OBRA	20	P 350	3 a 5	155	250	3 cm.

nom arxiu: F:\Dopec\23027 Projecte Rambla dels Gorgs\Parcela17\G_Tef.dwg data últim guardat: 17/01/2025 11:37:27 data d'impressió: 12/01/2026 1:56

PARC DE L'ALBA
CERDANYOLA DEL VALLÈS
BARCELONA / CATALUNYA

CONSORCI URBANÍSTIC DEL CENTRE DIRECCIONAL DE CERDANYOLA DEL VALLÈS

Ajuntament de Cerdanyola del Vallès

INCASÒL Institut Català del Sòl

Autors del Projecte:
Dopec Enginyeria i Arquitectura
NORBERT TORRES I PUGÉS
MARIA CAELLES LACASTA

PROJECTS Enginyeria & Arquitectura
JAUME FLETA ABADAL

Projecte:
PROJECTE D'URBANITZACIÓ E1: PASSEIG DELS GORGS AL PARC DE L'ALBA DE CERDANYOLA DEL VALLÈS.

VIST I PLAU:
EL CAP DE SERVEI DE TERRITORI DE L'AJUNTAMENT DE CERDANYOLA DEL VALLÈS

VIST I PLAU:
EL CAP DE LA UNITAT DE PLANEJAMENT DE L'INSTITUT CATALÀ DEL SÒL

Emplaçament:
CERDANYOLA DEL VALLÈS

Títol del Plànol:
SERVEIS AFECTATS. TELEFÒNICA SOLUCIONS
DETALLS DE CMBRA REGISTRE GJP i GLP

Escala:
DIN A1 INDICADES
DIN A3 INDICADES
0 m

Data: Gener 2026

Nombre Plànol: 17.G

Nom. de fitxer: 17.G.DWG

FULL 13 DE 14

ARQUETA PREFABRICADA HF-II

E=1/20

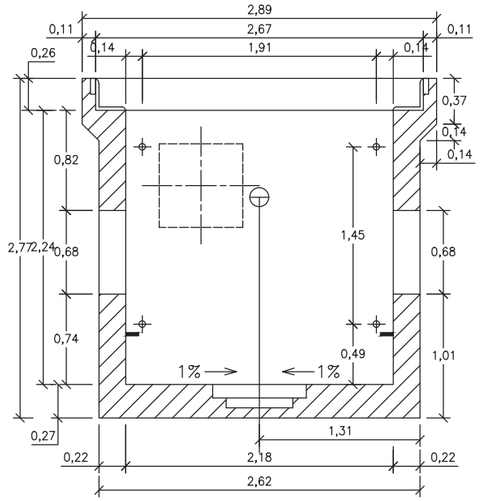

SECCIÓ A – A

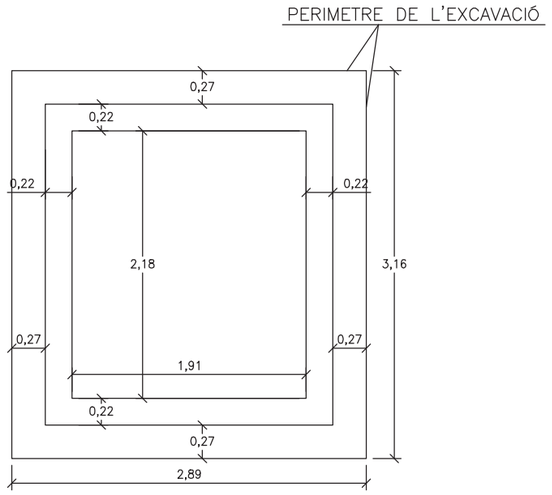

EXCAVACIÓ MÍNIMA 1060x1160

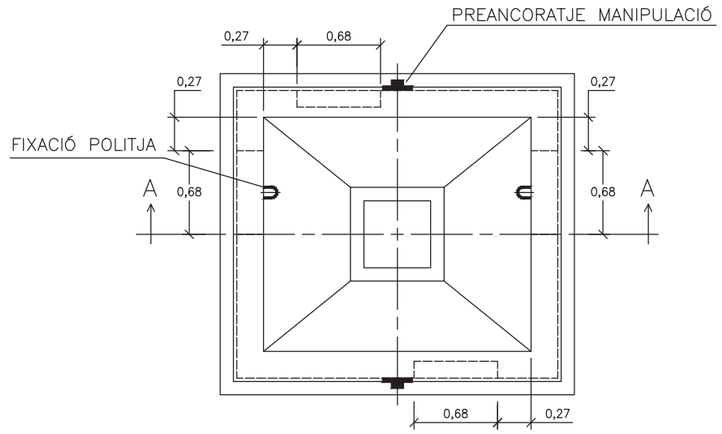

PLANTA

LLOSA DE PROTECCIÓ

DETALL SECCIÓ TRANSVERSAL

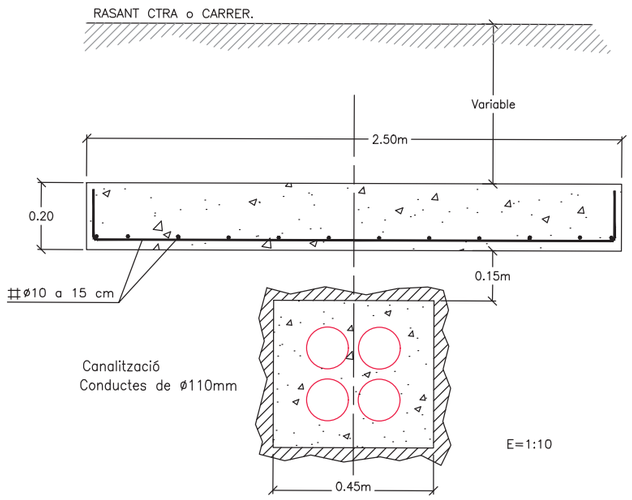

E=1:10

CARACTERÍSTIQUES DELS MATERIALS
NIVELLS DE CONTROL I COEFICIENTS DE SEGURETAT ADOPTATS

ELEMENT ESTRUCTURAL	FORMIGONS			ARMADURES			
	TIPUS	CONTROL	COEFICIENT DE MINORACIÓ γ_c	TIPUS	CONTROL	COEFICIENT DE MINORACIÓ γ_s	RECUBRIMENT cm
VARIS	HA-25	NORMAL	1.50	AEH 500 N	NORMAL	1.15	3.00

EXECUCIÓ DE L'OBRA
CONTROL NORMAL
COEFICIENT DE MAJORACIÓ DE LES ACCIONS = γ_f 1.60
ANCORATJES I EMPALMAMENTS SEGONS CODI ESTRUCTURAL 2021

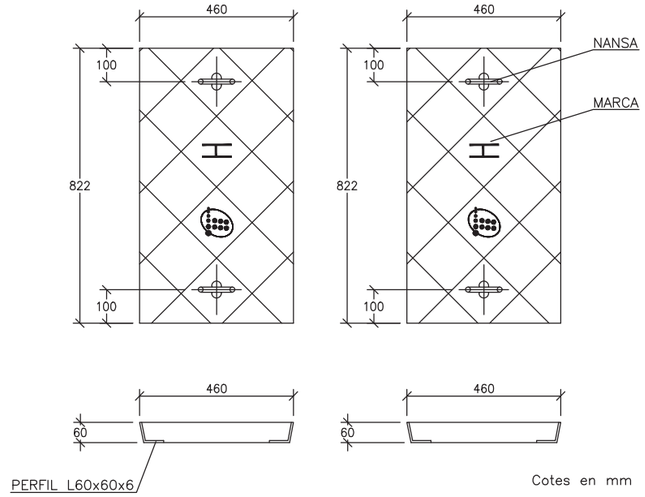

Cotes en mm

TAPES

nom arxiu: F:\Dopec\23027 Projecte Rambla dels Gorgs\Plancol\17.G_Tef.dwg data últim guardat: 17/04/2025 11:37:27 data d'impressió: 1/20/2026 1:57

PARC DE L'ALBA
CERDANYOLA DEL VALLÈS
BARCELONA / CATALUNYA

CONSORCI URBANÍSTIC
DEL CENTRE DIRECCIONAL
DE CERDANYOLA DEL VALLÈS

Ajuntament de Cerdanyola del Vallès

INCASÒL Institut Català del Sòl

Autors del Projecte:
Dopec Enginyeria i Arquitectura
NORBERT TORRES I PUGÈS
MARIA CAELLES LACASTA

PROJECTS Enginyeria & Arquitectura
JAUME FLETA ABADAL

Projecte:
PROJECTE D'URBANITZACIÓ E1: PASSEIG DELS GORGS AL PARC DE L'ALBA DE CERDANYOLA DEL VALLÈS.

VIST I PLAU:
EL CAP DE SERVEI DE TERRITORI DE L'AJUNTAMENT DE CERDANYOLA DEL VALLÈS

VIST I PLAU:
EL CAP DE LA UNITAT DE PLANEJAMENT DE L'INSTITUT CATALÀ DEL SÒL

Emplaçament:
CERDANYOLA DEL VALLÈS

Títol del Plànol:
SERVEIS AFECTATS. TELEFÒNICA SOLUCIONS
DETALLS DE ARQUETA H i LLOSA DE PROTECCIÓ

Escala:
DIN A1 INDICADES
DIN A3 INDICADES
0 m

Data: Gener 2026

Nombre Plànol: 17.G

Nom. de fitxer: 17.G.DWG

FULL 14 DE 14

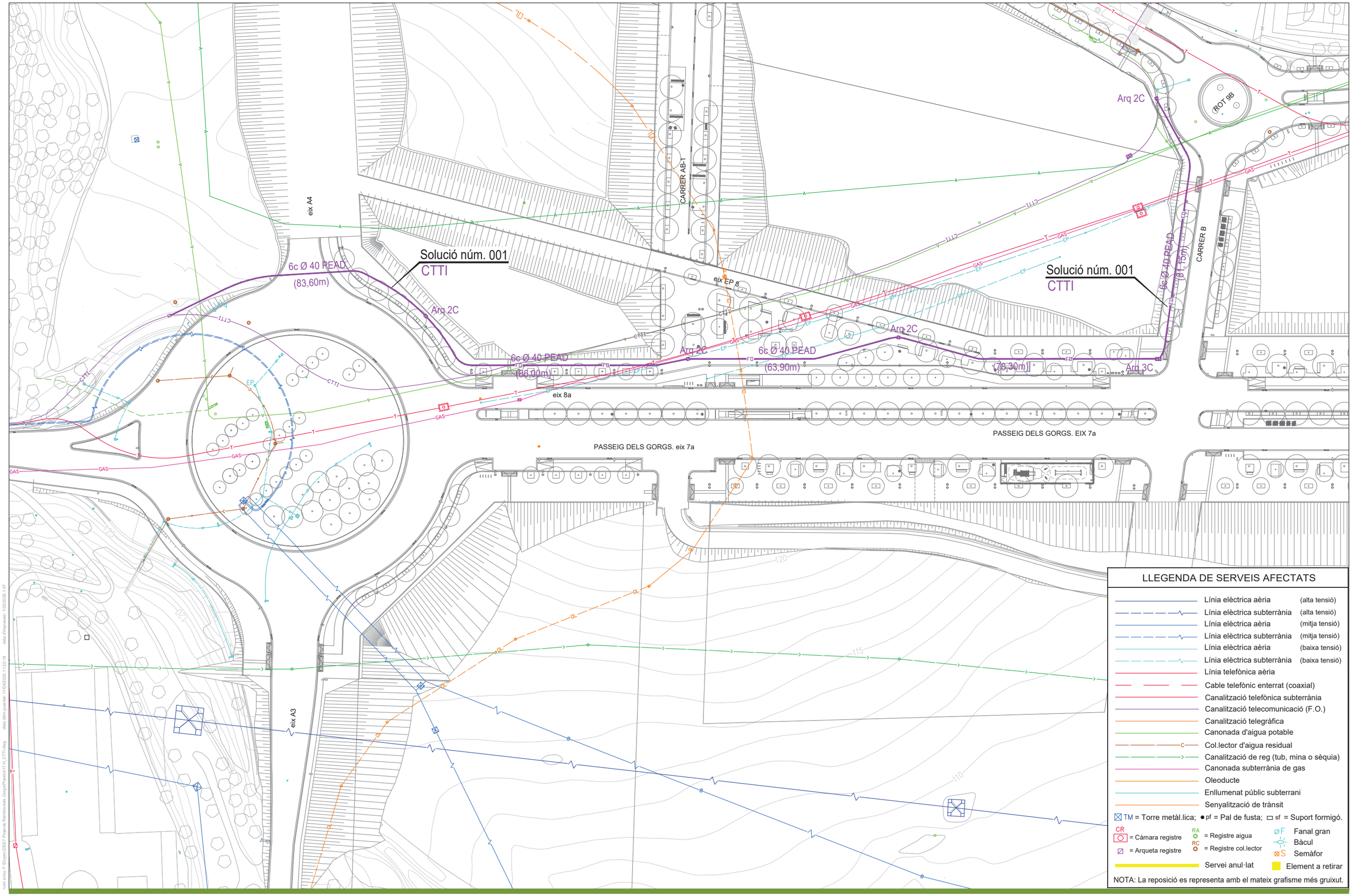

LLEGENDA DE SERVEIS AFECTATS

- Línia elèctrica aèria (alta tensió)
- Línia elèctrica subterrània (alta tensió)
- Línia elèctrica aèria (mitja tensió)
- Línia elèctrica subterrània (mitja tensió)
- Línia elèctrica aèria (baixa tensió)
- Línia elèctrica subterrània (baixa tensió)
- Línia telefònica aèria
- Cable telefònic enterrat (coaxial)
- Canalització telefònica subterrània
- Canalització telecomunicació (F.O.)
- Canalització telegràfica
- Canonada d'aigua potable
- Col.lector d'aigua residual
- Canalització de reg (tub, mina o sèquia)
- Canonada subterrània de gas
- Oleoducte
- Enllumenat públic subterrani
- Senyalització de trànsit

TM = Torre metàl.lica; pf = Pal de fusta; sf = Suport formigó.

CR = Càmara registre
= Arqueta registre
RA = Registre aigua
RC = Registre col.lector
Fanal gran
Bàcul
Semàfor
Servei anul·lat
Element a retirar

NOTA: La reposició es representa amb el mateix grafisme més gruixut.

PARC DE L'ALBA
CERDANYOLA DEL VALLÈS
BARCELONA / CATALUNYA

CONSORCI URBANÍSTIC
DEL CENTRE DIRECCIONAL
DE CERDANYOLA DEL VALLÈS

Ajuntament de Cerdanyola del Vallès

INCASÒL Institut Català del Sòl

Autors del Projecte:
Dopec Enginyeria i Arquitectura
NORBERT TORRES I PUGÈS
MARIA CAELLES LACASTA

PROJECTS Enginyeria & Arquitectura
JAUME FLETA ABADAL

Projecte:
PROJECTE D'URBANITZACIÓ E1: PASSEIG DELS GORGS AL PARC DE L'ALBA DE CERDANYOLA DEL VALLÈS.

VIST I PLAU:
EL CAP DE SERVEI DE TERRITORI DE L'AJUNTAMENT DE CERDANYOLA DEL VALLÈS

VIST I PLAU:
EL CAP DE LA UNITAT DE PLANEJAMENT DE L'INSTITUT CATALÀ DEL SÒL

Emplaçament:
CERDANYOLA DEL VALLÈS

Títol del Plànol:
SERVEIS AFECTATS. CTTI
PLANTA DE SOLUCIONS
SERVEI 001. VARIANT CANALITZACIÓ TRITUB I CABLES

Escala:
DIN A1 1/500
DIN A3 1/1000

Data: Gener 2026

Nombre Plànol: 17H

Nom. de fitxer: 17H.DWG

FULL 1 DE 9

nom arxiu: F:\Dopec\23027 Projecte Rambla dels Gorgs\P.Parcial\17-H. CTTI.dwg data últim guardat: 17/04/2026 11:20:18 data d'impressió: 12/05/2026 1:57

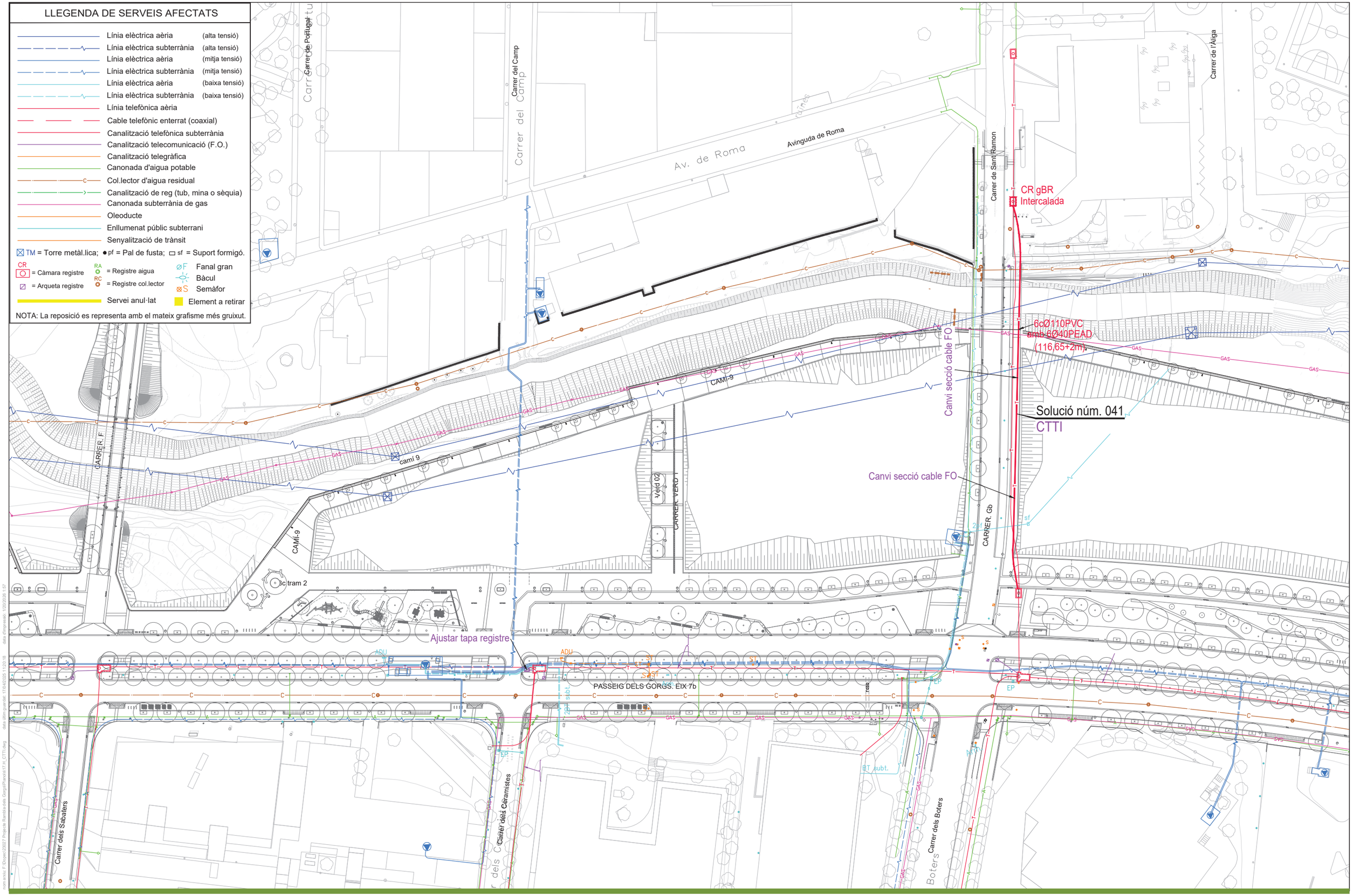

PARC DE L'ALBA
CERDANYOLA DEL VALLÈS
BARCELONA / CATALUNYA

CONSORCI URBANÍSTIC
DEL CENTRE DIRECCIONAL
DE CERDANYOLA DEL VALLÈS

Ajuntament de Cerdanyola del Vallès

INCASÒL Institut Català del Sòl

Autors del Projecte:

Dopec Enginyeria i Arquitectura
NORBERT TORRES I PUGÈS
MARIA CAELLES LACASTA

PROJECTS Enginyeria & Arquitectura
JAUME FLETA ABADAL

Projecte:
PROJECTE D'URBANITZACIÓ E1: PASSEIG DELS GORGS AL PARC DE L'ALBA DE CERDANYOLA DEL VALLÈS.

VIST I PLAU:
EL CAP DE SERVEI DE TERRITORI DE L'AJUNTAMENT DE CERDANYOLA DEL VALLÈS

VIST I PLAU:
EL CAP DE LA UNITAT DE PLANEJAMENT DE L'INSTITUT CATALÀ DEL SÒL

Emplaçament:
CERDANYOLA DEL VALLÈS

Títol del Plànol:
SERVEIS AFECTATS. CTTI
PLANTA DE SOLUCIONS
SERVEI 041. CABLE EN CANAL. CR 14 a 15 i CR 276 a 280

Escala:
DIN A1 1/250
DIN A3 1/500

Data:
Gener 2026

Nombre Plànol
17H

Nom. de fitxer:
17H.DWG

FULL 2 DE 9

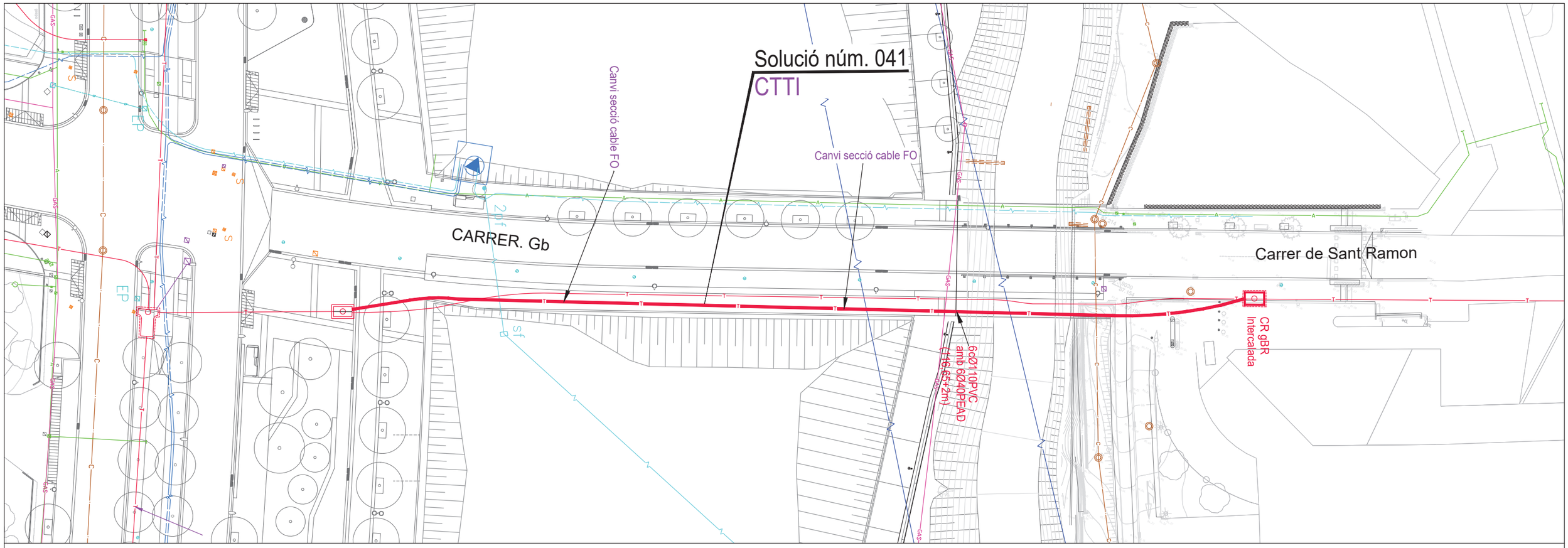

Solució 041: Canvi de cable FO a nova canalitz. de solució 040

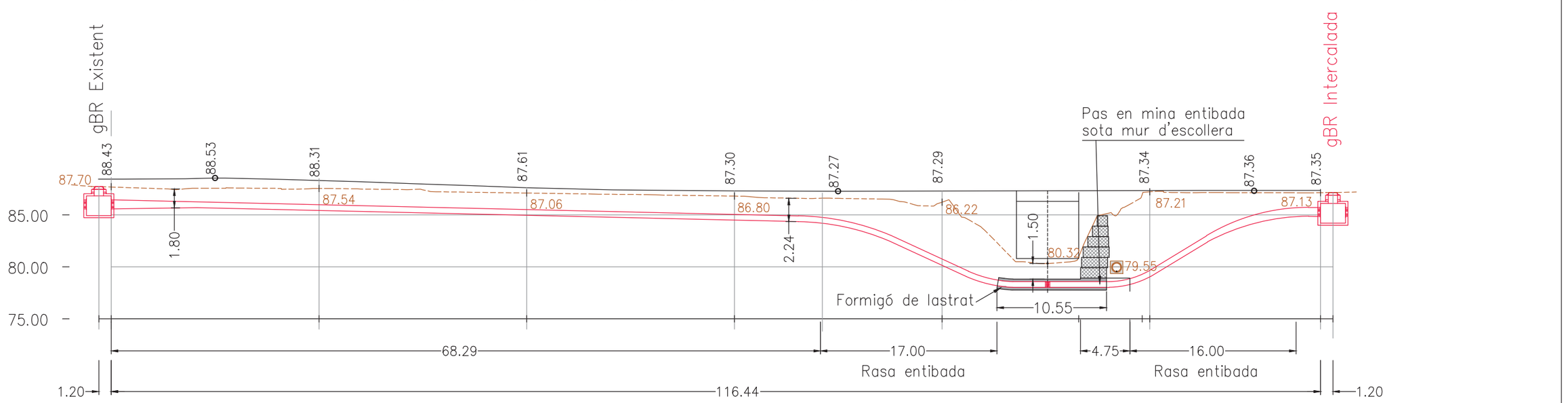

PARC DE L'ALBA
CERDANYOLA DEL VALLÈS
BARCELONA / CATALUNYA

CONSORCI URBANÍSTIC DEL CENTRE DIRECCIONAL DE CERDANYOLA DEL VALLÈS

Ajuntament de Cerdanyola del Vallès

INCASÒL Institut Català del Sòl

Autors del Projecte:
Dopec Enginyeria i Arquitectura
NORBERT TORRES I PUGÈS
MARIA CAELLES LACASTA

PROJECTS Enginyeria & Arquitectura
JAUME FLETA ABADAL

Projecte:
PROJECTE D'URBANITZACIÓ E1: PASSEIG DELS GORGS AL PARC DE L'ALBA DE CERDANYOLA DEL VALLÈS.

VIST I PLAU: EL CAP DE SERVEI DE TERRITORI DE L'AJUNTAMENT DE CERDANYOLA DEL VALLÈS

VIST I PLAU: EL CAP DE LA UNITAT DE PLANEJAMENT DE L'INSTITUT CATALÀ DEL SÒL

Emplaçament:
CERDANYOLA DEL VALLÈS

Títol del Plànol:
SERVEIS AFECTATS. CTTI
SOLUCIONS, PLANTA I PERFIL LONG.
SERVEI 041. CABLE EN CANAL. CR 14 a 15 i CR 276 a 280

Escala:
DIN A1 1/250
DIN A3 1/500
0 m

Data: Gener 2026

Nombre Plànol: 17H

Nom. de fitxer: 17H.DWG

FULL 3 DE 99

nom arxiu: F:\Dopec\23027 Projecte Rambla dels Gorgs\Plànols\17H_CTTI.dwg data últim guardat: 17/04/2025 11:20:18 data d'impressió: 1/20/2026 1:58

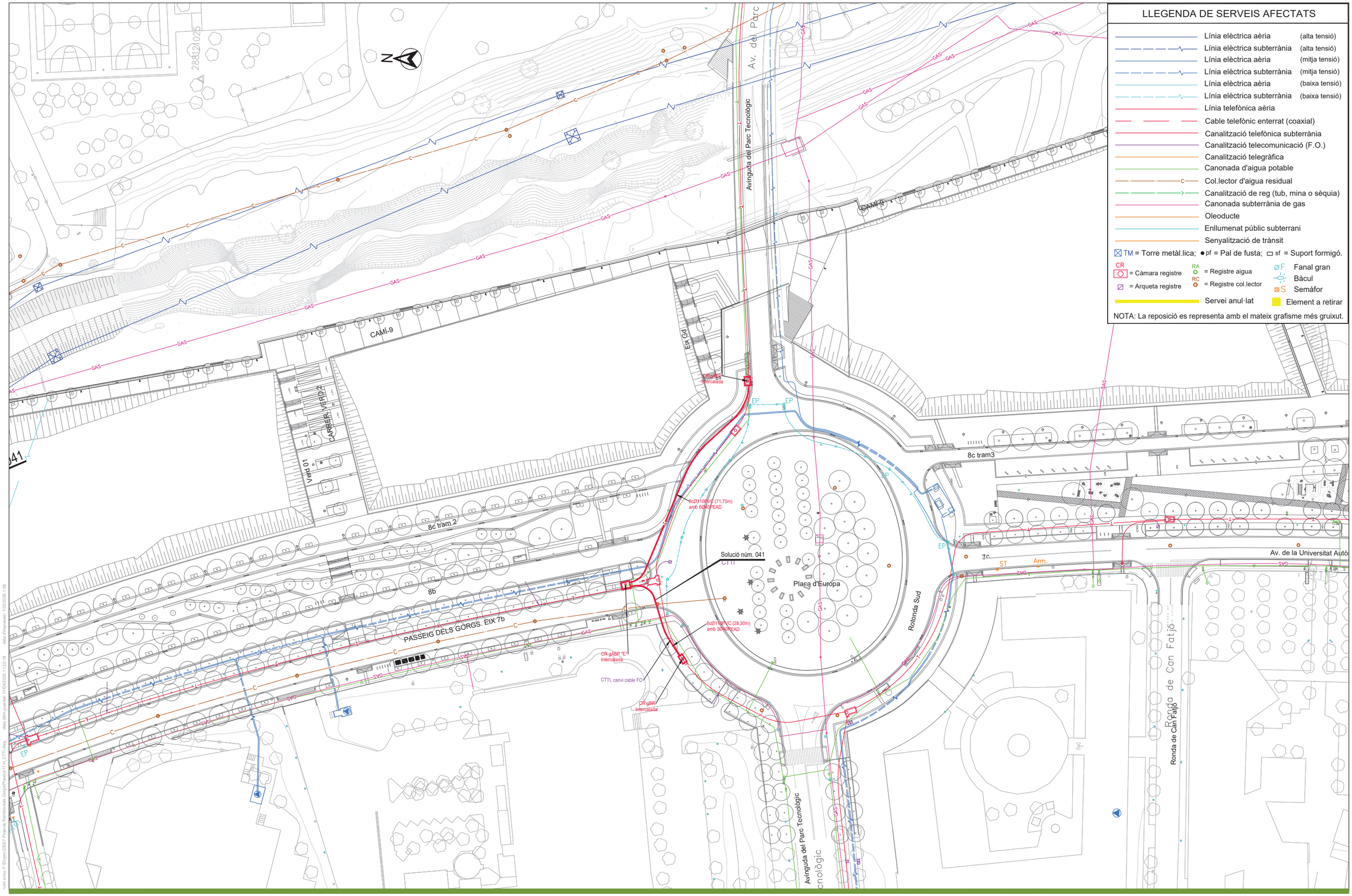

PARC DE L'ALBA
CERDANYOLA DEL VALLÈS
BARCELONA / CATALUNYA

CONSORCI URBANÍSTIC
DEL CENTRE DIRECCIONAL
DE CERDANYOLA DEL VALLÈS

Ajuntament de Cerdanyola del Vallès

INCASÒL Institut Català del Sòl

Autors del Projecte:
Dopec
NORBERT TORRES I PUGÈS
MARIA CAELLES LACASTA

PROJECTS
JAUME FLETA ABADAL

Projecte:
PROJECTE D'URBANITZACIÓ E1: PASSEIG DELS GORGS AL PARC DE L'ALBA DE CERDANYOLA DEL VALLÈS.
VIST I PLAU: EL CAP DE SERVEI DE TERRITORI DE L'AJUNTAMENT DE CERDANYOLA DEL VALLÈS
VIST I PLAU: EL CAP DE LA UNITAT DE PLANEJAMENT DE L'INSTITUT CATALÀ DEL SÒL

Emplaçament:
CERDANYOLA DEL VALLÈS

Títol del Plànol:
SERVEIS AFECTATS. TELEFÒNICA
PLANTA DE SOLUCIONS
SERVEI 046. VARIANT CANALITZACIÓ 8C PVC I CABLES

Escala:
DIN A1 1/500
DIN A3 1/1000

Data: Gener 2026

Nombre Plànol: 17H

Nom. de fitxer: 17H.DWG

FULL 4 DE 9

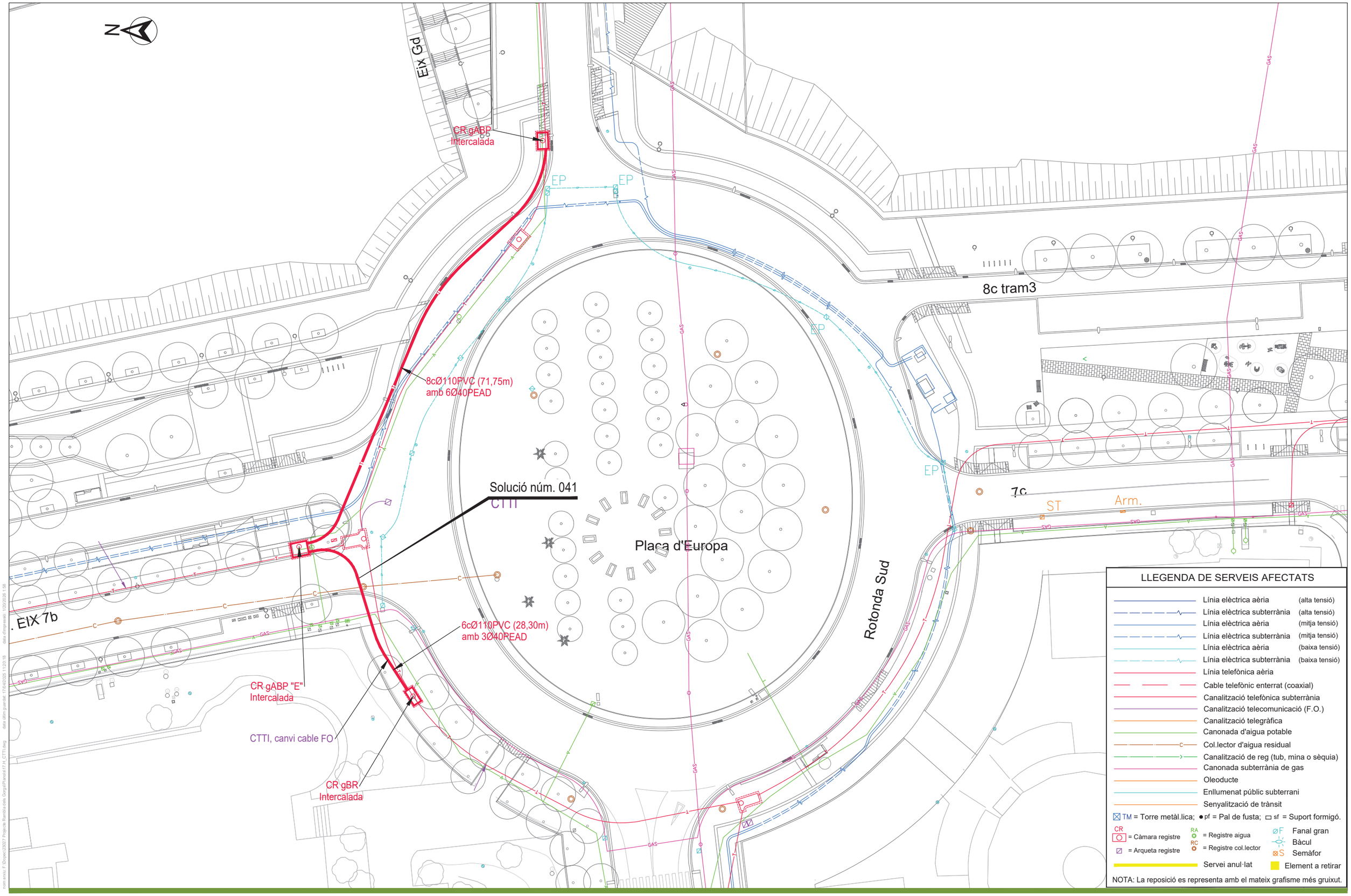

PARC DE L'ALBA
CERDANYOLA DEL VALLÈS
BARCELONA / CATALUNYA

CONSORCI URBANÍSTIC
DEL CENTRE DIRECCIONAL
DE CERDANYOLA DEL VALLÈS

Ajuntament de Cerdanyola del Vallès

INCASÒL Institut Català del Sòl

Autors del Projecte:
Dopec
NORBERT TORRES I PUGÈS
MARIA CAELLES LACASTA

PROJECTS
JAUME FLETA ABADAL

Projecte:
PROJECTE D'URBANITZACIÓ E1: PASSEIG DELS GORGS AL PARC DE L'ALBA DE CERDANYOLA DEL VALLÈS.
VIST I PLAU: EL CAP DE SERVEI DE TERRITORI DE L'AJUNTAMENT DE CERDANYOLA DEL VALLÈS
VIST I PLAU: EL CAP DE LA UNITAT DE PLANEJAMENT DE L'INSTITUT CATALÀ DEL SÒL

Emplaçament:
CERDANYOLA DEL VALLÈS

Títol del Plànol:
SERVEIS AFECTATS. CTTI
PLANTA DE SOLUCIONS
SERVEI 041. DETALL CABLE FO EN CANALIT. 6C

Escala:
DIN A1 1/250
DIN A3 1/500
0 m

Data:
Gener 2026

Nombre Plànol
17H

Nom. de fitxer:
17H.DWG

FULL 5 DE 9

ST1- Secció Transversal 1

CANALITZACIÓ EN MICRORASA 6c20/16 mm
EN VORAL > 50 cm

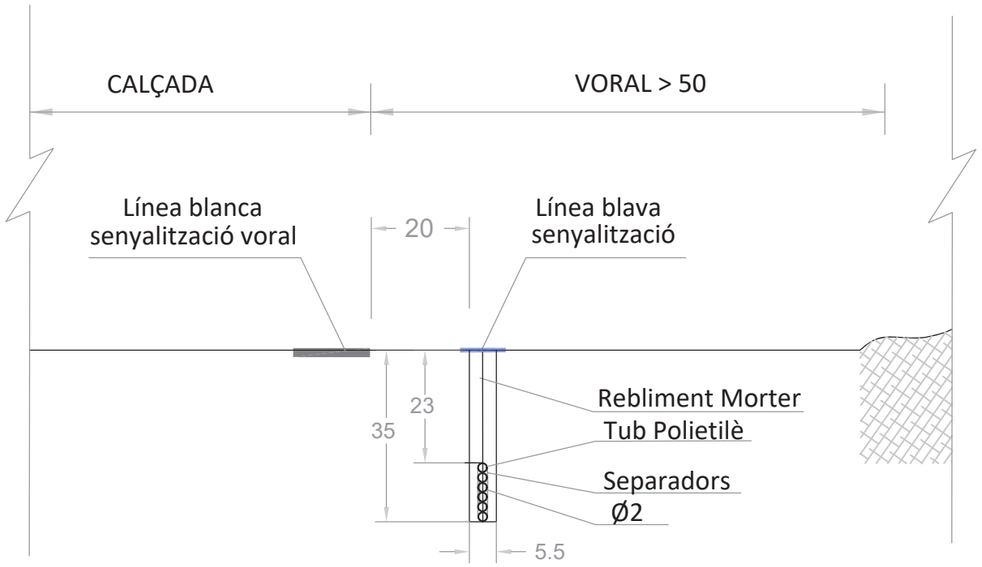

ESPECIFICACIONS TÈCNIQUES:

- No es reduirà la secció de desguàs del pont afectat.
- No es preveu cap afecció al curs fluvial.

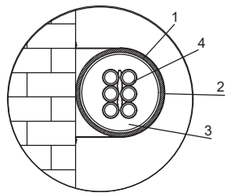

1. Abraçadora
2. Protecció abraçadora
3. Tub metàl·lic (Ø90mm).
4. Microfundes de FO-096 (6Ø20mm).

SECCIÓ DE GRAPEJAT
TUB METÀL·LIC DE Ø 90 mm

Secció rasa
6c Ø40mm PEAD

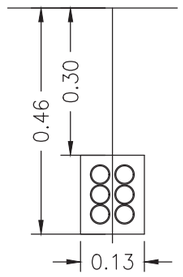

Secció rasa
3c Ø40mm PEAD

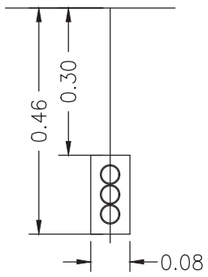

ARQ. 60x60-CTTI

Formigó - 561,0 kg

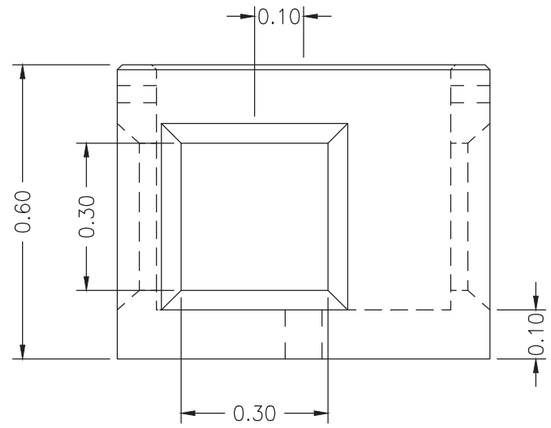

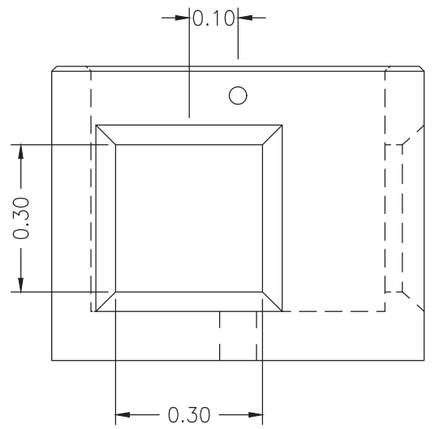

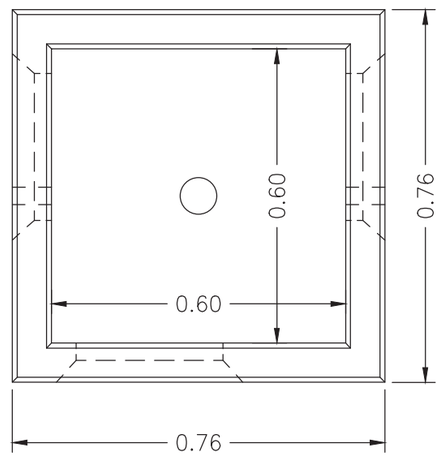

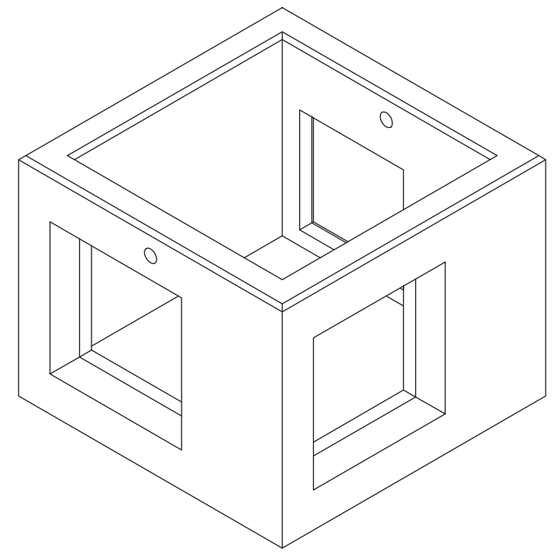

nom.arxiu: F:\Dopec\23027 Projecte Rambla dels Gorgs\Planol\17-H_CTTI.dwg data últim guardat: 17/04/2025 11:20:18 data d'impressió: 1/20/2026 1:58

PARC DE L'ALBA
CERDANYOLA DEL VALLÈS
BARCELONA / CATALUNYA

CONSORCI URBANÍSTIC
DEL CENTRE DIRECCIONAL
DE CERDANYOLA DEL VALLÈS

Ajuntament de Cerdanyola del Vallès

INCASÒL Institut Català del Sòl

Autors del Projecte:
Dopec Enginyeria i Arquitectura
NORBERT TORRES I PUGÈS
MARIA CAELLES LACASTA
PROJECTS Enginyeria & Arquitectura
JAUME FLETA ABADAL

Projecte:
PROJECTE D'URBANITZACIÓ E1: PASSEIG DELS GORGS AL PARC DE L'ALBA DE CERDANYOLA DEL VALLÈS.

VIST I PLAU:
EL CAP DE SERVEI DE TERRITORI DE L'AJUNTAMENT DE CERDANYOLA DEL VALLÈS

VIST I PLAU:
EL CAP DE LA UNITAT DE PLANEJAMENT DE L'INSTITUT CATALÀ DEL SÒL

Emplaçament:
CERDANYOLA DEL VALLÈS

Títol del Plànol:
SERVEIS AFECTATS. CTTI
SOLUCIONS
DETALLS DE CANALITZACIONS I REGISTRES

Escala:
DIN A1 IINDICADES
DIN A3 INDICADES
0 m

Data: Gener 2026

Nombre Plànol: 17H

Nom. de fitxer: 17H.DWG

FULL 6 DE 9

TAFO6060 - MARCO
Iron:0.7050 , EN-GJS-500-7 - 33,5 kg - E1:10

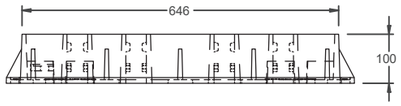



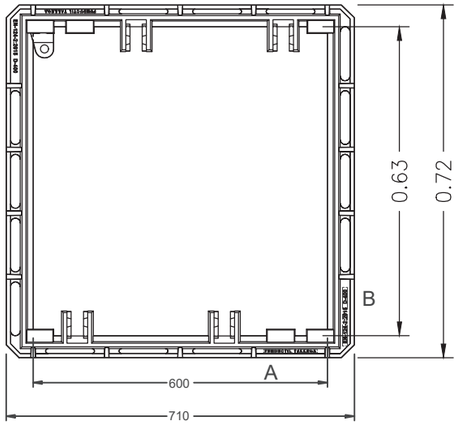

DETALLE B
1:2

EN-124-2:2015 D-400

DETALLE A
1:2

FUNDUCTIL TARREGA

Nº Ref		Material	Und
1	TAFO6060 - MARCO	Iron:0.7050 , EN-GJS-500-7	1
2	TAFO6060 - TAPA-1	Iron:0.7050 , EN-GJS-500-7	1
3	TAFO6060 - TAPA-2	Iron:0.7050 , EN-GJS-500-7	1

TAFO6060
- 91,3 kg - E1:10

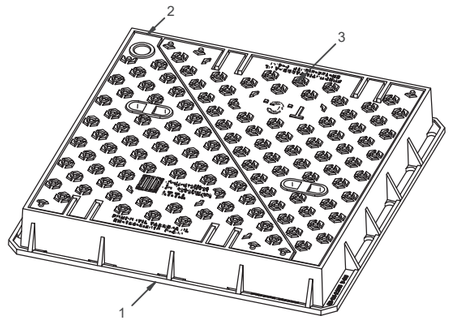

TAFO6060 - TAPA-1
Iron:0.7050 , EN-GJS-500-7 - 28,9 kg - E1:10

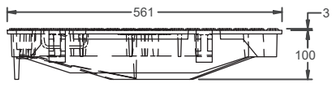

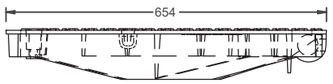

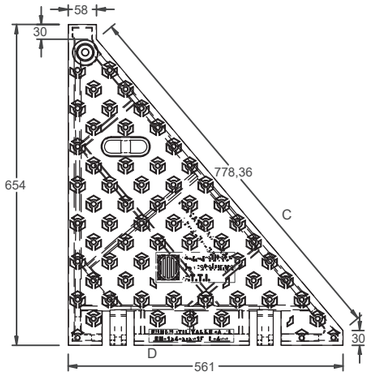

DETALLE C
1:2

Generalitat de Catalunya
C.T.T.I.

DETALLE D
1:2

FUNDUCTIL TARREGA SL
EN-124-2:2015 D-400

TAFO6060 - TAPA-2
Iron:0.7050 , EN-GJS-500-7 - 28,9 kg - E1:10

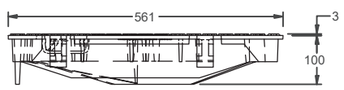

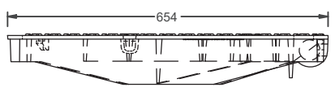

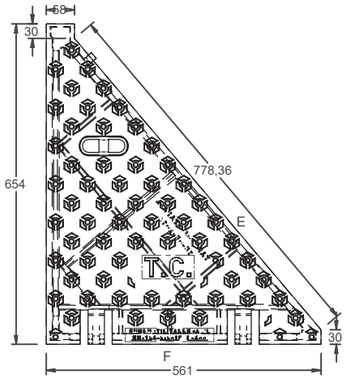

DETALLE E
1:2

T.C.

DETALLE F
1:2

FUNDUCTIL TARREGA SL
EN-124-2:2015 D-400

nom arxiu: F:\Dopec\23027 Projecte Rambla dels Gorgs\Plans\17H_CTTI.dwg data últim guardat: 17/04/2025,11:20:18 data d'impressió: 1/20/2026 1:58

PARC DE L'ALBA
CERDANYOLA DEL VALLÈS
BARCELONA / CATALUNYA

CONSORCI URBANÍSTIC
DEL CENTRE DIRECCIONAL
DE CERDANYOLA DEL VALLÈS

Ajuntament de Cerdanyola del Vallès

INCASÒL Institut Català del Sòl

Autors del Projecte:
Dopec Enginyeria i Arquitectura
NORBERT TORRES I PUGÈS
MARIA CAELLES LACASTA

PROJECTS Enginyeria & Arquitectura
JAUME FLETA ABADAL

Projecte:
PROJECTE D'URBANITZACIÓ E1: PASSEIG DELS GORGS AL PARC DE L'ALBA DE CERDANYOLA DEL VALLÈS.

VIST I PLAU:
EL CAP DE SERVEI DE TERRITORI DE L'AJUNTAMENT DE CERDANYOLA DEL VALLÈS

VIST I PLAU:
EL CAP DE LA UNITAT DE PLANEJAMENT DE L'INSTITUT CATALÀ DEL SÒL

Emplaçament:
CERDANYOLA DEL VALLÈS

Títol del Plànol:
SERVEIS AFECTATS. CTTI
SOLUCIONS
DETALLS DE CANALITZACIONS I REGISTRES

Escala:
DIN A1 IINDICADES
DIN A3 INDICADES
0 m

Data:
Gener 2026

Nombre Plànol
17H

Nom. de fitxer:
17H.DWG

FULL 7 DE 9

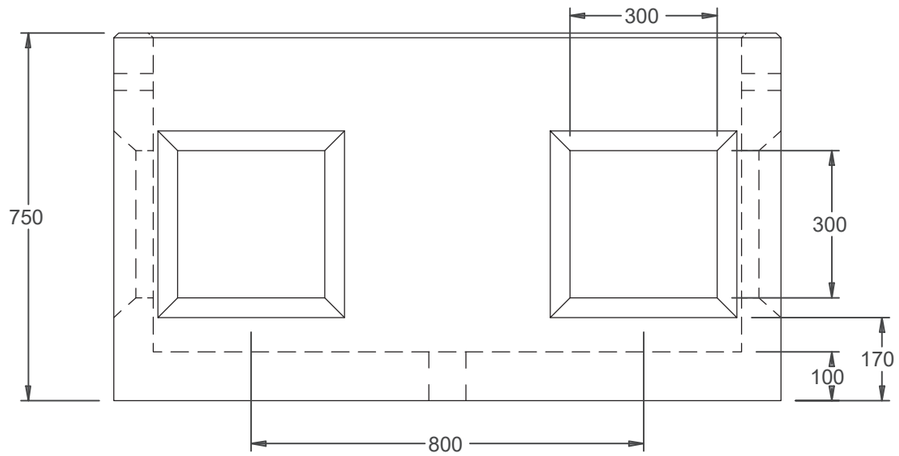

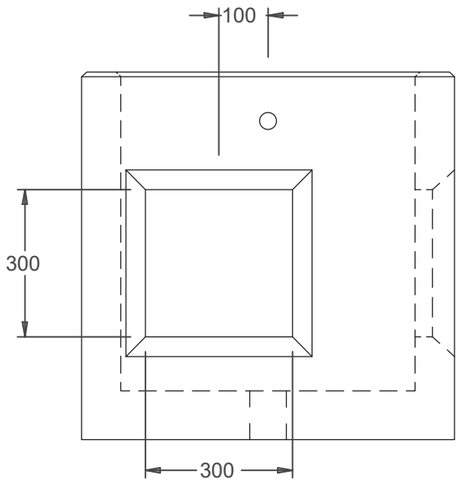

AR12060-CTTI

Formigó - 647,4 kg

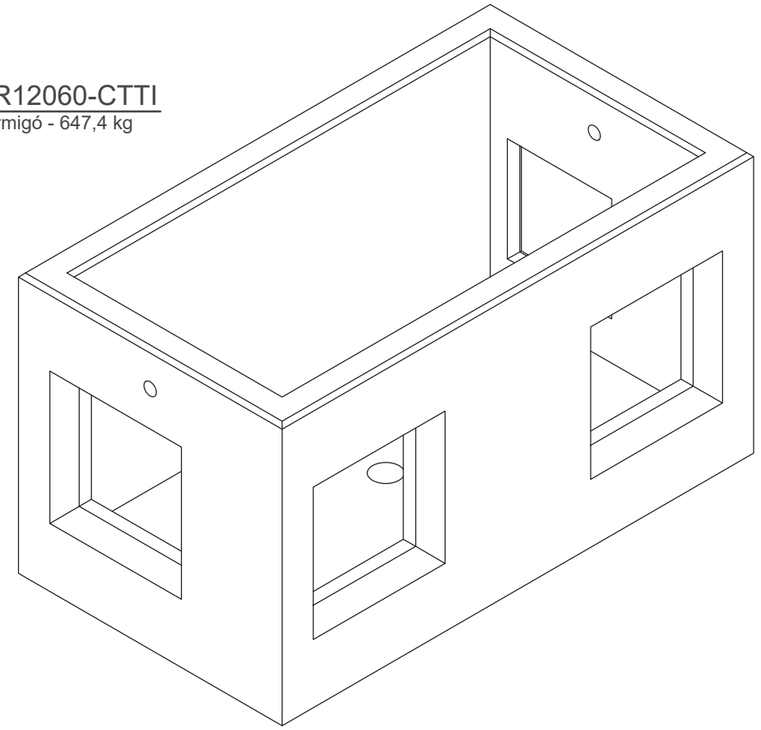

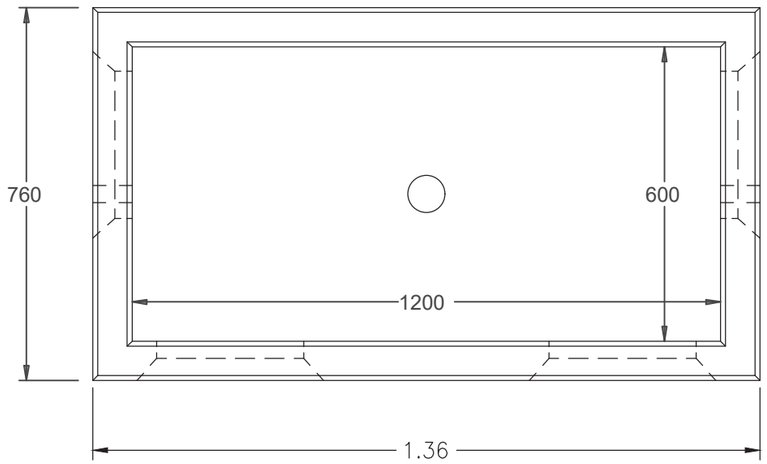

nom arxiu: F:\Dopec\23027 Projecte Rambla dels Gorgs\Planols\17 H_CTTI.dwg data últim guardat: 17/04/2025 11:20:18 data d'impressió: 1/20/2026 1:59

PARC DE L'ALBA
CERDANYOLA DEL VALLÈS
BARCELONA / CATALUNYA

CONSORCI URBANÍSTIC
DEL CENTRE DIRECCIONAL
DE CERDANYOLA DEL VALLÈS

Ajuntament de Cerdanyola del Vallès

INCASÒL Institut Català del Sòl

Autors del Projecte:
Dopec Enginyeria i Arquitectura
NORBERT TORRES I PUGÈS
MARIA CAELLES LACASTA

PROJECTS Enginyeria i Arquitectura
JAUME FLETA ABADAL

Projecte:
PROJECTE D'URBANITZACIÓ E1: PASSEIG DELS GORGS AL PARC DE L'ALBA DE CERDANYOLA DEL VALLÈS.

VIST I PLAU:
EL CAP DE SERVEI DE TERRITORI DE L'AJUNTAMENT DE CERDANYOLA DEL VALLÈS

VIST I PLAU:
EL CAP DE LA UNITAT DE PLANEJAMENT DE L'INSTITUT CATALÀ DEL SÒL

Emplaçament:
CERDANYOLA DEL VALLÈS

Títol del Plànol:
SERVEIS AFECTATS. CTTI
SOLUCIONS
DETALLS DE CANALITZACIONS I REGISTRES

Escala:
DIN A1 IINDICADES
DIN A3 INDICADES
0 m

Data: Gener 2026

Nombre Plànol: 17H

Nom. de fitxer: 17H.DWG

FULL 8 DE 9

TAFO12060 - MARCO
Iron:0.7050 , EN-GJS-500-7 - 52,6 kg - E1:10

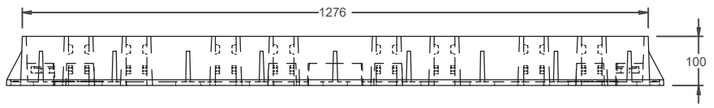

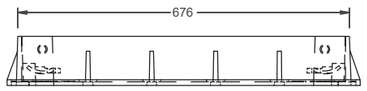

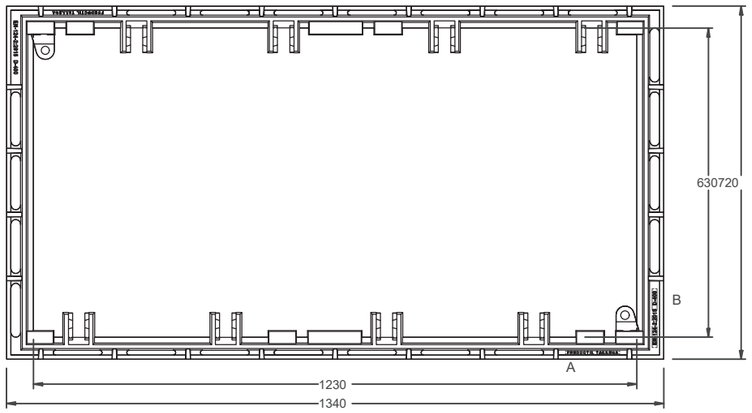

DETALLE B
1:2

EN-124-2:2015 D-400

DETALLE A
1:2

FUNDUCTIL TARREGA

Nº Ref		Material	Und
1	TAFO12060 - MARCO	Iron:0.7050 , EN-GJS-500-7	1
2	TAFO6060 - TAPA-1	Iron:0.7050 , EN-GJS-500-7	2
3	TAFO6060 - TAPA-2	Iron:0.7050 , EN-GJS-500-7	2

TAFO12060
- 168,3 kg - E1:10

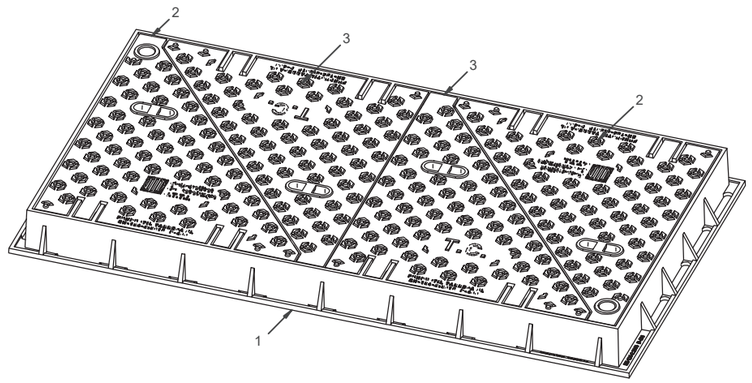

TAFO6060 - TAPA-1
Iron:0.7050 , EN-GJS-500-7 - 28,9 kg - E1:10

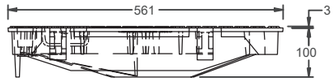

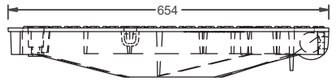

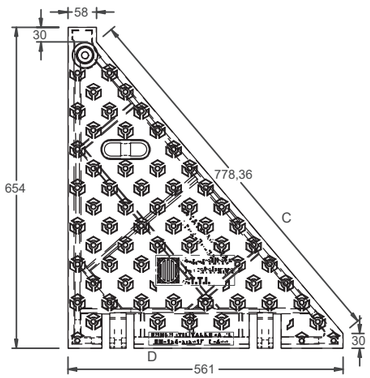

DETALLE C
1:2

Generalitat de Catalunya
C.T.T.I.

DETALLE D
1:2

FUNDUCTIL TARREGA SL
EN-124-2:2015 D-400

TAFO6060 - TAPA-2
Iron:0.7050 , EN-GJS-500-7 - 28,9 kg - E1:10

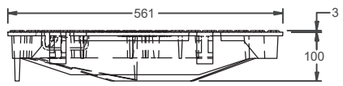

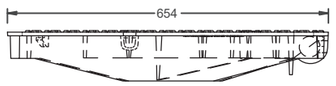

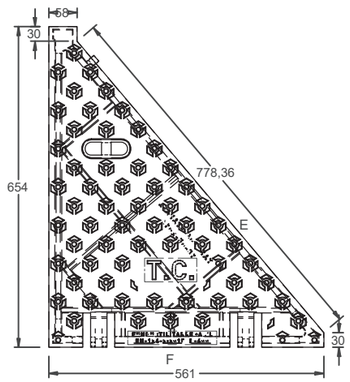

DETALLE E
1:2

T.C.

DETALLE F
1:2

FUNDUCTIL TARREGA SL
EN-124-2:2015 D-400

nom arxiu: F:\Dopec\23027 Projecte Rambla dels Gorgs\Planols\17H_CTTI.dwg data últim guardat: 17/04/2025 11:20:18 data d'impressió: 1/20/2026 1:59

PARC DE L'ALBA
CERDANYOLA DEL VALLÈS
BARCELONA / CATALUNYA

CONSORCI URBANÍSTIC
DEL CENTRE DIRECCIONAL
DE CERDANYOLA DEL VALLÈS

Ajuntament de Cerdanyola del Vallès

INCASÒL Institut Català del Sòl

Autors del Projecte:
Dopec Enginyeria i Arquitectura
NORBERT TORRES I PUGÈS
MARIA CAELLES LACASTA

PROJECTS Enginyeria i Arquitectura
JAUME FLETA ABADAL

Projecte:
PROJECTE D'URBANITZACIÓ E1: PASSEIG DELS GORGS AL PARC DE L'ALBA DE CERDANYOLA DEL VALLÈS.

VIST I PLAU:
EL CAP DE SERVEI DE TERRITORI DE L'AJUNTAMENT DE CERDANYOLA DEL VALLÈS

VIST I PLAU:
EL CAP DE LA UNITAT DE PLANEJAMENT DE L'INSTITUT CATALÀ DEL SÒL

Emplaçament:
CERDANYOLA DEL VALLÈS

Títol del Plànol:
SERVEIS AFECTATS. CTTI
SOLUCIONS
DETALLS DE CANALITZACIONS I REGISTRES

Escala:
DIN A1 IINDICADES
DIN A3 INDICADES
0 m

Data: Gener 2026

Nombre Plànol: 17H

Nom. de fitxer: 17H.DWG

FULL 9 DE 9

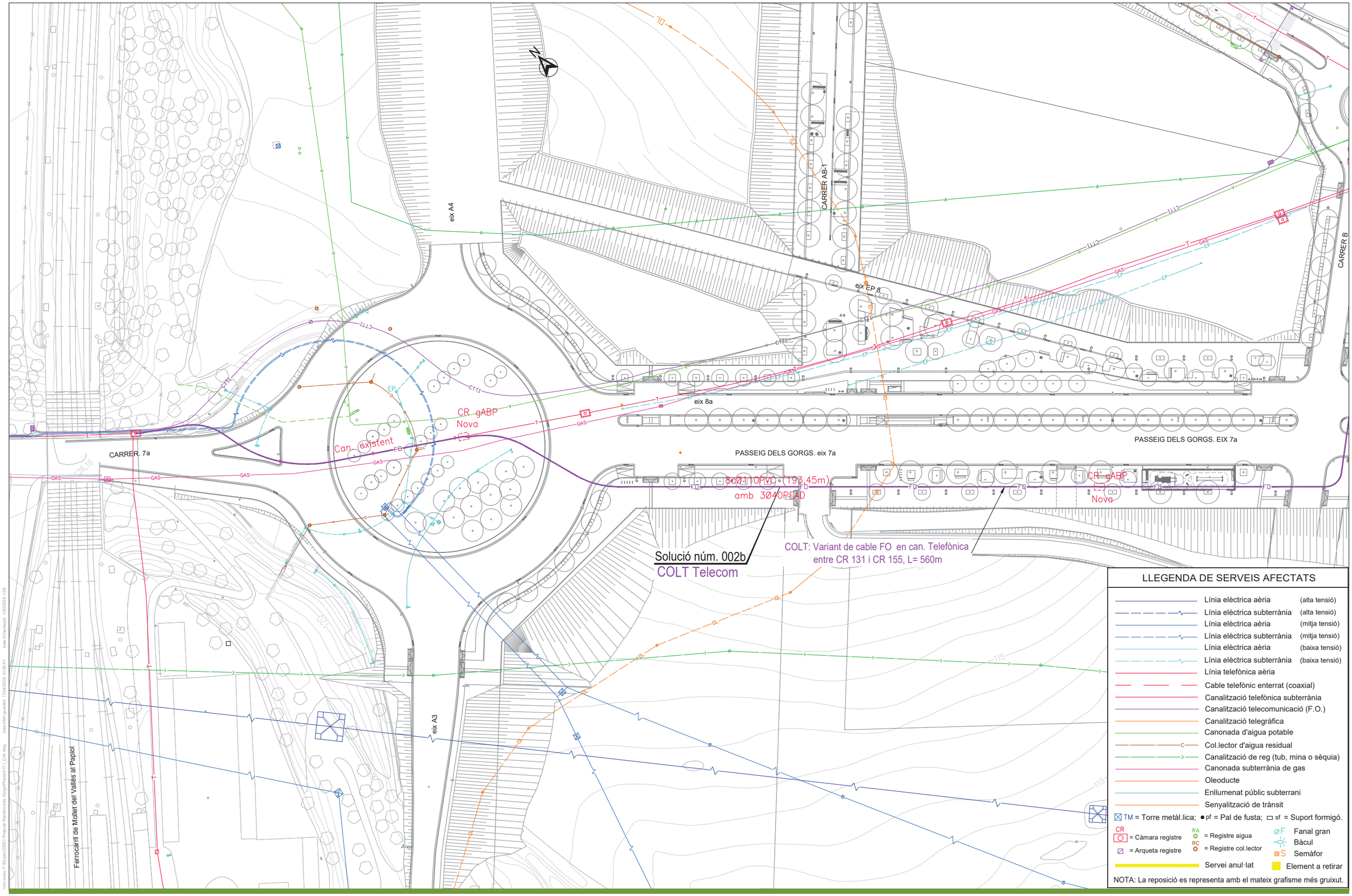

PARC DE L'ALBA
CERDANYOLA DEL VALLÈS
BARCELONA / CATALUNYA

CONSORCI URBANÍSTIC
DEL CENTRE DIRECCIONAL
DE CERDANYOLA DEL VALLÈS

Ajuntament de Cerdanyola del Vallès

INCASÒL Institut Català del Sòl

Autors del Projecte:
Dopec
NORBERT TORRES I PUGÈS
MARIA CAELLES LACASTA

PROJECTS
JAUME FLETA ABADAL

Projecte:
PROJECTE D'URBANITZACIÓ E1: PASSEIG DELS GORGS AL PARC DE L'ALBA DE CERDANYOLA DEL VALLÈS.
VIST I PLAU: EL CAP DE SERVEI DE TERRITORI DE L'AJUNTAMENT DE CERDANYOLA DEL VALLÈS
VIST I PLAU: EL CAP DE LA UNITAT DE PLANEJAMENT DE L'INSTITUT CATALÀ DEL SÒL

Emplaçament:
CERDANYOLA DEL VALLÈS

Títol del Plànol:
SERVEIS AFECTATS. COLT TELECOM
PLANTA DE SOLUCIONS
SERVEI 002b. VARIANT CABLE FO PER CAN. TELEFÒNICA

Escala:
DIN A1 1/500
DIN A3 1/1000

Data: Gener 2026

Nombre Plànol: 17I

Nom. de fitxer: 17I.DWG

FULL 1 DE 7

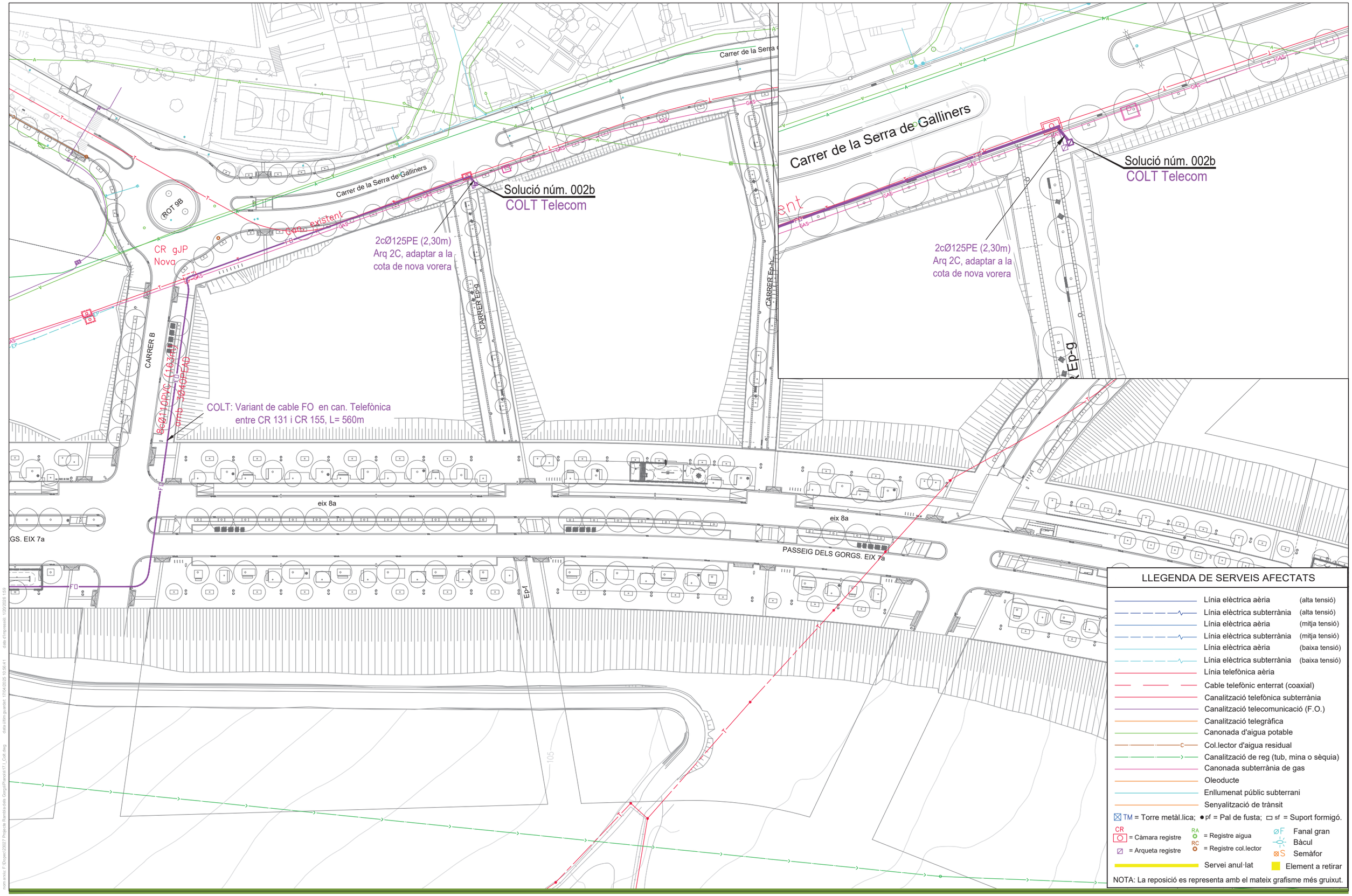

PARC DE L'ALBA
CERDANYOLA DEL VALLÈS
BARCELONA / CATALUNYA

CONSORCI URBANÍSTIC
DEL CENTRE DIRECCIONAL
DE CERDANYOLA DEL VALLÈS

Ajuntament de Cerdanyola del Vallès

INCASÒL Institut Català del Sòl

Autors del Projecte:
Dopec
NORBERT TORRES I PUGÈS
MARIA CAELLES LACASTA

PROJECTS
JAUME FLETA ABADAL

Projecte:
PROJECTE D'URBANITZACIÓ E1: PASSEIG DELS GORGS AL PARC DE L'ALBA DE CERDANYOLA DEL VALLÈS.
VIST I PLAU: EL CAP DE SERVEI DE TERRITORI DE L'AJUNTAMENT DE CERDANYOLA DEL VALLÈS
VIST I PLAU: EL CAP DE LA UNITAT DE PLANEJAMENT DE L'INSTITUT CATALÀ DEL SÒL

Emplaçament:
CERDANYOLA DEL VALLÈS

Títol del Plànol:
SERVEIS AFECTATS. COLT TELECOM
PLANTA DE SOLUCIONS
SERVEI 002b. VARIANT CABLE FO PER CAN. TELEFÒNICA

Escala:
DIN A1 1/500
DIN A3 1/1000
0 m

Data: Gener 2026

Nombre Plànol: 17I

Nom. de fitxer: 17I.DWG

FULL 2 DE 7

2cØ125PE (2,00m)
COLT, Arq 2C

PASSEIG DELS GORGS. EIX 7

Servei núm. 025
COLT Telecom

2cØ125PE (2,50m)
COLT, Arq 2C

Servei núm. 030
COLT Telecom

LLEGENDA DE SERVEIS AFECTATS

- Línia elèctrica aèria (alta tensió)
- Línia elèctrica subterrània (alta tensió)
- Línia elèctrica aèria (mitja tensió)
- Línia elèctrica subterrània (mitja tensió)
- Línia elèctrica aèria (baixa tensió)
- Línia elèctrica subterrània (baixa tensió)
- Línia telefònica aèria
- Cable telefònic enterrat (coaxial)
- Canalització telefònica subterrània
- Canalització telecomunicació (F.O.)
- Canalització telegràfica
- Canonada d'aigua potable
- Col.lector d'aigua residual
- Canalització de reg (tub, mina o sèquia)
- Canonada subterrània de gas
- Oleoducte
- Enllumenat públic subterrani
- Senyalització de trànsit

TM = Torre metàl.lica; pf = Pal de fusta; sf = Suport formigó.

CR = Càmara registre
= Arqueta registre
RA = Registre aigua
RC = Registre col.lector
F Fanal gran
Bàcul
S Semàfor
Servei anul·lat
Element a retirar

NOTA: La reposició es representa amb el mateix grafisme més gruixut.

CAMÍ-8

CARRER F

camí 9

CAMÍ-9

Vgld 02

CARRER VERD

3c tram 2

Servei 025 i 030: Enderrocar manualment l'arqueta afectada i el tram de canalització per recuperar el cable i l'empalmament de FO, ubicant-lo en la nova arqueta 2C.

2cØ125PE (2,00m)
COLT, Arq 2C

2cØ125PE (2,50m)
COLT, Arq 2C

Ajustar tapa registre

PASSEIG DELS GORGS. EIX 7b

PASSEIG DELS GORGS. EIX 7b

Servei núm. 025
COLT Telecom

Servei núm. 030
COLT Telecom

Carrer dels Cistellers

Carrer dels Sabaters

Carrer dels Ceramistes

nom arxiu: F:\Dopec\23027 Projecte Rambla dels Gorgs\Plans\e17 l_Colt.dwg data última gravació: 17/04/2025 10:56:41 data d'inversió: 1/20/2026 2:00

PARC DE L'ALBA
CERDANYOLA DEL VALLÈS
BARCELONA / CATALUNYA

CONSORCI URBANÍSTIC
DEL CENTRE DIRECCIONAL
DE CERDANYOLA DEL VALLÈS

Ajuntament de Cerdanyola del Vallès

INCASÒL Institut Català del Sòl

Autors del Projecte:
Dopec Enginyeria i Arquitectura
NORBERT TORRES I PUGÉS
MARIA CAELLES LACASTA

PROJECTS Enginyeria & Arquitectura
JAUME FLETA ABADAL

Projecte:
PROJECTE D'URBANITZACIÓ E1: PASSEIG DELS GORGS AL PARC DE L'ALBA DE CERDANYOLA DEL VALLÈS.

VIST I PLAU:
EL CAP DE SERVEI DE TERRITORI DE L'AJUNTAMENT DE CERDANYOLA DEL VALLÈS

VIST I PLAU:
EL CAP DE LA UNITAT DE PLANEJAMENT DE L'INSTITUT CATALÀ DEL SÒL

Emplaçament:
CERDANYOLA DEL VALLÈS

Títol del Plànol:
SERVEIS AFECTATS. COLT TELECOM
PLANTA DE SOLUCIONS
SERVEI 025 i 030. VARIANT ARQUETES I CABLE FO

Escala:
DIN A1 1/500
DIN A3 1/1000
0 m

Data: Gener 2026
Nombre Plànol: 17l
Nom. de fitxer: 17l.DWG
FULL 3 DE 8

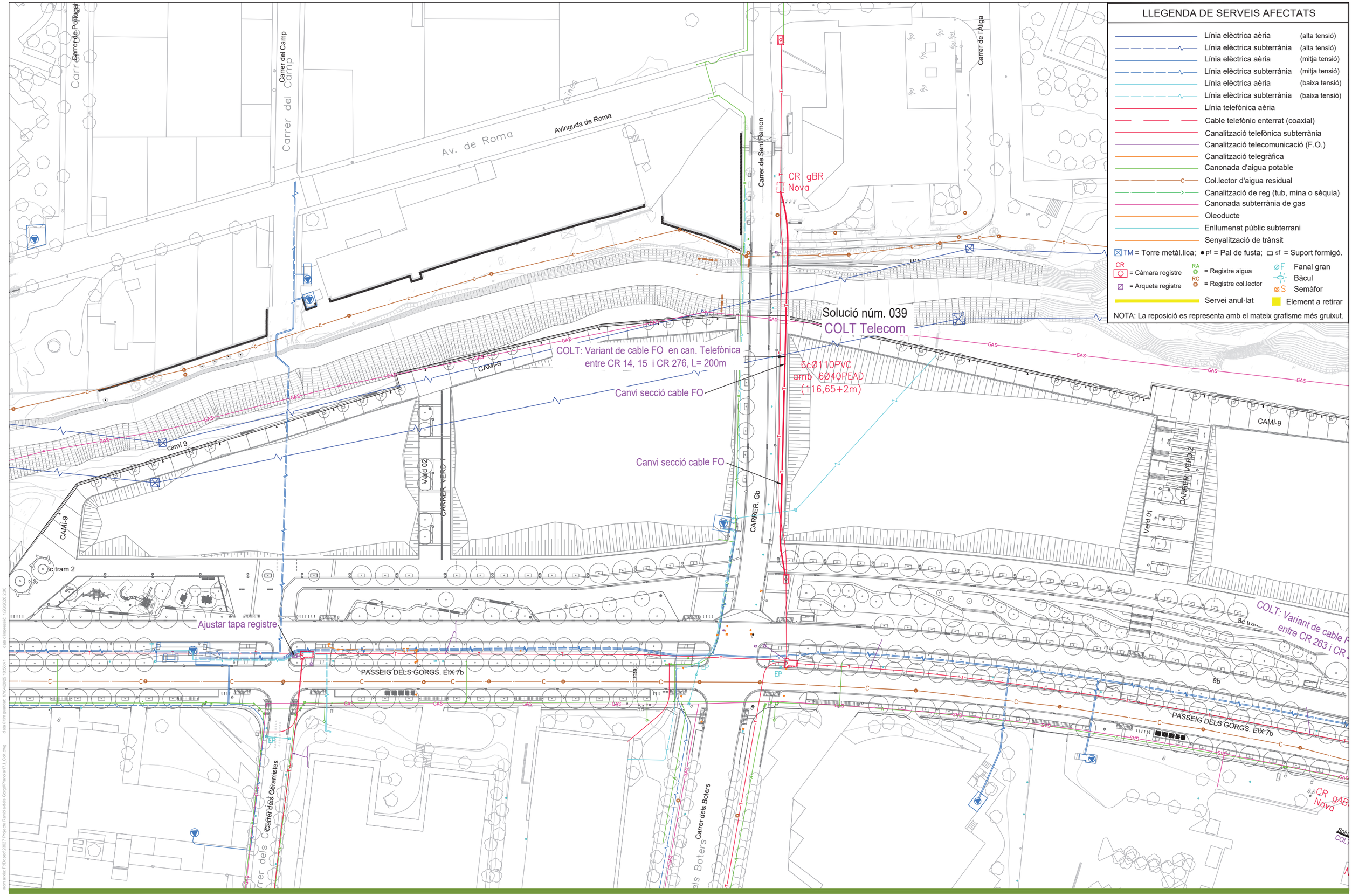

PARC DE L'ALBA
CERDANYOLA DEL VALLÈS
BARCELONA / CATALUNYA

CONSORCI URBANÍSTIC DEL CENTRE DIRECCIONAL DE CERDANYOLA DEL VALLÈS

Ajuntament de Cerdanyola del Vallès

INCASÒL Institut Català del Sòl

Autors del Projecte:
Dopec
NORBERT TORRES I PUGÈS
MARIA CAELLES LACASTA

PROJECTS
JAUME FLETA ABADAL

Projecte:
PROJECTE D'URBANITZACIÓ E1: PASSEIG DELS GORGS AL PARC DE L'ALBA DE CERDANYOLA DEL VALLÈS.
VIST I PLAU: EL CAP DE SERVEI DE TERRITORI DE L'AJUNTAMENT DE CERDANYOLA DEL VALLÈS
VIST I PLAU: EL CAP DE LA UNITAT DE PLANEJAMENT DE L'INSTITUT CATALÀ DEL SÒL

Emplaçament:
CERDANYOLA DEL VALLÈS

Títol del Plànol:
SERVEIS AFECTATS. COLT TELECOM
PLANTA DE SOLUCIONS
SERVEI 039. VARIANT CABLE FO EN CAN. TELEFÒNICA

Escala:
DIN A1 1/500
DIN A3 1/1000

Data: Gener 2026

Nombre Plànol: 17I

Nom. de fitxer: 17I.DWG

FULL 4 DE 8

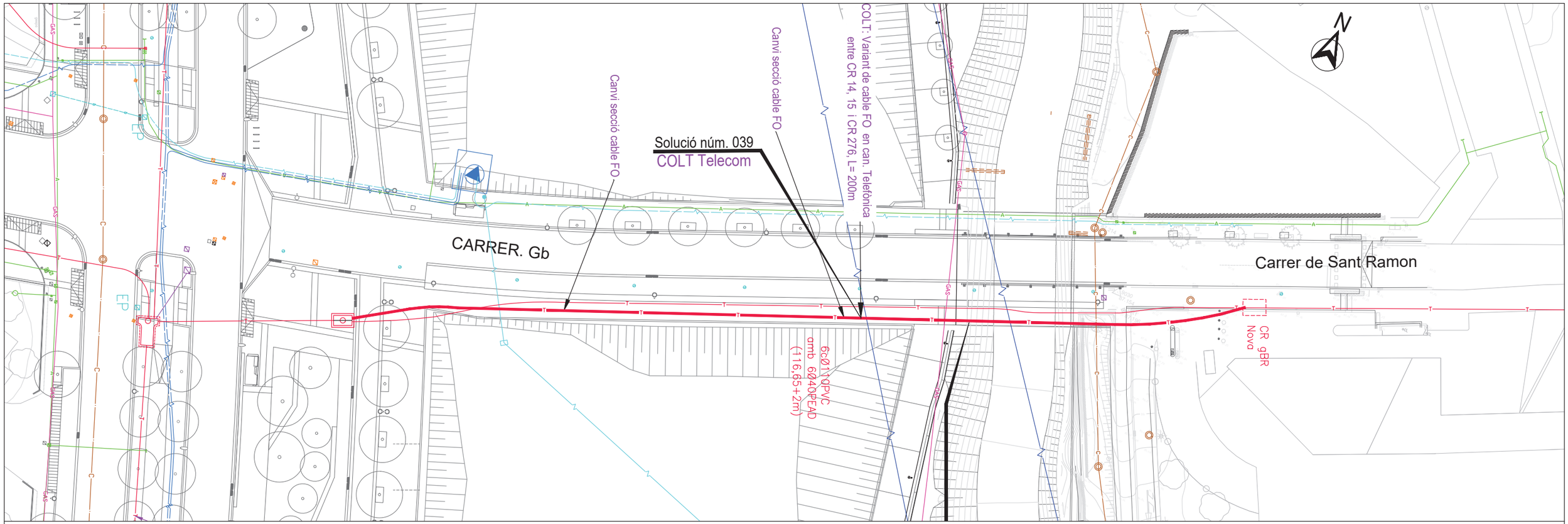

Solució 040: Variant Canalització 6c Ø 110mm PVC

Solució 039: Variant cables FO de Colt Telecom per can. de Telefònica

entre CR 14, 15 i CR 276, L= 200m

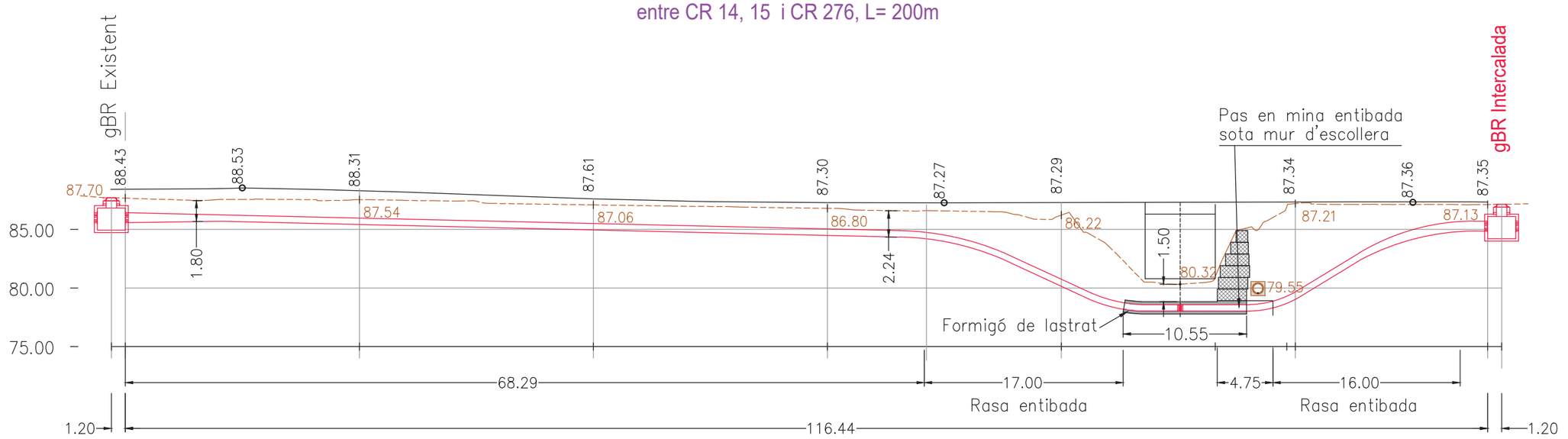

PARC DE L'ALBA
CERDANYOLA DEL VALLÈS
BARCELONA / CATALUNYA

CONSORCI URBANÍSTIC
DEL CENTRE DIRECCIONAL
DE CERDANYOLA DEL VALLÈS

Ajuntament de Cerdanyola del Vallès

INCASÒL Institut Català del Sòl

Autors del Projecte:
Dopec
NORBERT TORRES I PUGÈS
MARIA CAELLES LACASTA

PROJECTS
JAUME FLETA ABADAL

Projecte:
PROJECTE D'URBANITZACIÓ E1: PASSEIG DELS GORGS AL PARC DE L'ALBA DE CERDANYOLA DEL VALLÈS.
VIST I PLAU: EL CAP DE SERVEI DE TERRITORI DE L'AJUNTAMENT DE CERDANYOLA DEL VALLÈS
VIST I PLAU: EL CAP DE LA UNITAT DE PLANEJAMENT DE L'INSTITUT CATALÀ DEL SÒL

Emplaçament:
CERDANYOLA DEL VALLÈS

Títol del Plànol:
SERVEIS AFECTATS. COLT TELECOM
SOLUCIONS, PLANTA I PERFIL LONG.
SERVEI 039. VARIANT CABLE FO EN CAN. TELEFÒNICA

Escala:
DIN A1 1/250
DIN A3 1/500

Data: Gener 2026

Nombre Plànol: 17I

Nom. de fitxer: 17I.DWG

FULL 5 DE 8

LLEGENDA DE SERVEIS AFECTATS

- Línia elèctrica aèria (alta tensió)
- Línia elèctrica subterrània (alta tensió)
- Línia elèctrica aèria (mitja tensió)
- Línia elèctrica subterrània (mitja tensió)
- Línia elèctrica aèria (baixa tensió)
- Línia elèctrica subterrània (baixa tensió)
- Línia telefònica aèria
- Cable telefònic enterrat (coaxial)
- Canalització telefònica subterrània
- Canalització telecomunicació (F.O.)
- Canalització telegràfica
- Canonada d'aigua potable
- Col.lector d'aigua residual
- Canalització de reg (tub, mina o sèquia)
- Canonada subterrània de gas
- Oleoducte
- Enllumenat públic subterrani
- Senyalització de trànsit

TM = Torre metàl.lica; pf = Pal de fusta; sf = Suport formigó.

CR = Càmara registre
= Arqueta registre
RA = Registre aigua
RC = Registre col.lector
Fanal gran
Bàcul
S Semàfor
Servei anul·lat
Element a retirar

NOTA: La reposició es representa amb el mateix grafisme més gruixut.

nom arxiu: F:\Dopec\23027 Projecte Rambla dels Gorgs\Planols\17 l_Coll.dwg data últim guardat: 17/04/2026 15:56:41 data d'impressió: 17/04/2026 20:1

PARC DE L'ALBA
CERDANYOLA DEL VALLÈS
BARCELONA / CATALUNYA

CONSORCI URBANÍSTIC DEL CENTRE DIRECCIONAL DE CERDANYOLA DEL VALLÈS

Ajuntament de Cerdanyola del Vallès

INCASÒL Institut Català del Sòl

Autors del Projecte:
Dopec Enginyeria i Projectes
NORBERT TORRES I PUGÈS
MARIA CAELLES LACASTA

PROJECTS Projectes de Valorització
JAUME FLETA ABADAL

Projecte:
PROJECTE D'URBANITZACIÓ E1: PASSEIG DELS GORGS AL PARC DE L'ALBA DE CERDANYOLA DEL VALLÈS.

VIST I PLAU: EL CAP DE SERVEI DE TERRITORI DE L'AJUNTAMENT DE CERDANYOLA DEL VALLÈS

VIST I PLAU: EL CAP DE LA UNITAT DE PLANEJAMENT DE L'INSTITUT CATALÀ DEL SÒL

Emplaçament:
CERDANYOLA DEL VALLÈS

Títol del Plànol:
SERVEIS AFECTATS. COLT TELECOM
PLANTA DE SOLUCIONS
SERVEI 039. VARIANT CABLE FO EN CAN. TELEFÒNICA

Escala:
DIN A1 1/500
DIN A3 1/1000
0 m

Data: Gener 2026

Nombre Plànol: 17l

Nom. de fitxer: 17l.DWG

FULL 6 DE 9

N

Eix Gd

CR gABP Nova

EP

EP

GAS

8c tram3

EP

EP

7c

SVD

8c tram 2

COLT: Variant de cable FO en can. Telefònica entre CR 263 i CR 271, L= 355m

8cØ110PVC (71,75m) amb 6Ø40PEAD

2cØ125PE (2,30m) COLT, Arq 2C

Placa d'Europa

Rotonda Sud

8b

PASSEIG DELS GORGS. EIX 7b

6cØ110PVC (28,30m) amb 3Ø40PEAD

CR gABP "E" Nova

Solució núm. 039
COLT Telecom

CR gBR Nova

GAS

SVD

LLEGENDA DE SERVEIS AFECTATS

- Línia elèctrica aèria (alta tensió)
- Línia elèctrica subterrània (alta tensió)
- Línia elèctrica aèria (mitja tensió)
- Línia elèctrica subterrània (mitja tensió)
- Línia elèctrica aèria (baixa tensió)
- Línia elèctrica subterrània (baixa tensió)
- Línia telefònica aèria
- Cable telefònic enterrat (coaxial)
- Canalització telefònica subterrània
- Canalització telecomunicació (F.O.)
- Canalització telegràfica
- Canonada d'aigua potable
- C — Col.lector d'aigua residual
- Canalització de reg (tub, mina o sèquia)
- Canonada subterrània de gas
- Oleoducte
- Enllumenat públic subterrani
- Senyalització de trànsit

TM = Torre metàl.lica; pf = Pal de fusta; sf = Suport formigó.

CR = Càmara registre; = Arqueta registre

RA = Registre aigua; RC = Registre col.lector

Fanal gran; Bàcul; S Semàfor

Servei anul·lat; Element a retirar

NOTA: La reposició es representa amb el mateix grafisme més gruixut.

PARC DE L'ALBA
CERDANYOLA DEL VALLÈS
BARCELONA / CATALUNYA

CONSORCI URBANÍSTIC DEL CENTRE DIRECCIONAL DE CERDANYOLA DEL VALLÈS

Ajuntament de Cerdanyola del Vallès

INCASÒL Institut Català del Sòl

Autors del Projecte:
Dopec Enginyeria i Projectes
NORBERT TORRES I PUGÈS
MARIA CAELLES LACASTA

PROJECTS Enginyeria & Arquitectura
JAUME FLETA ABADAL

Projecte:
PROJECTE D'URBANITZACIÓ E1: PASSEIG DELS GORGS AL PARC DE L'ALBA DE CERDANYOLA DEL VALLÈS.

VIST I PLAU: EL CAP DE SERVEI DE TERRITORI DE L'AJUNTAMENT DE CERDANYOLA DEL VALLÈS

VIST I PLAU: EL CAP DE LA UNITAT DE PLANEJAMENT DE L'INSTITUT CATALÀ DEL SÒL

Emplaçament:
CERDANYOLA DEL VALLÈS

Títol del Plànol:
SERVEIS AFECTATS. COLT TELECOM
PLANTA DE SOLUCIONS
SERVEI 039. VARIANT CABLE FO EN CAN. TELEFÒNICA

Escala:
DIN A1 1/250
DIN A3 1/500
0 m

Data: Gener 2026

Nombre Plànol: 17l

Nom. de fitxer: 17l.DWG

FULL 7 DE 8

nom.arxiu: F:\Dopec\23027 Projecte Rambla dels Gorgs\Plano\A1\7 l_Colt.dwg data ultim.pla.guardat: 17/04/2025 10:56:41 data ultim.pressió: 10/02/2026 2:01

DETALL DE ARQUETA "2C"

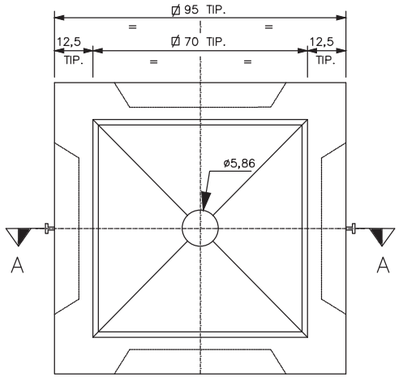

PLANTA

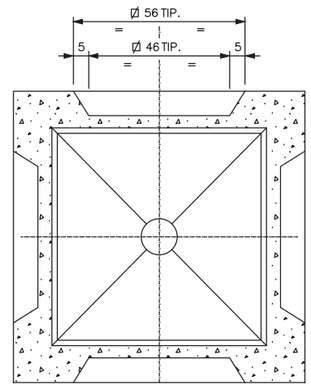

SECCIÓ B–B

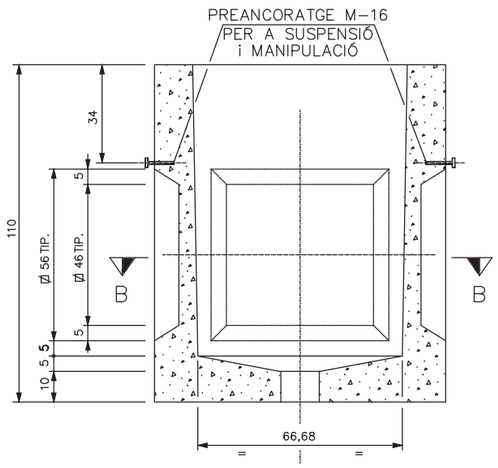

SECCIÓ A–A

DETALL DE ARQUETA "3C"
(amb o sense envà)

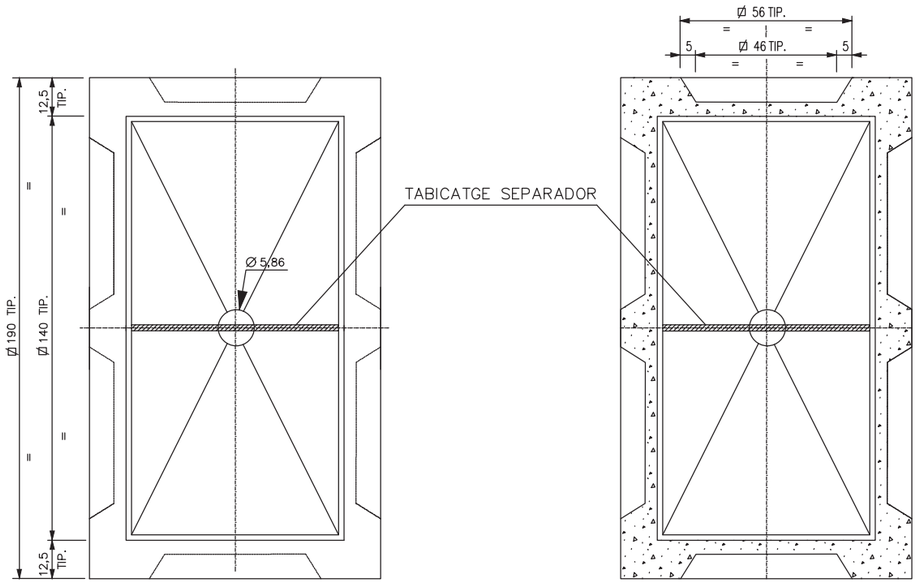

PLANTA

SECCION B–B

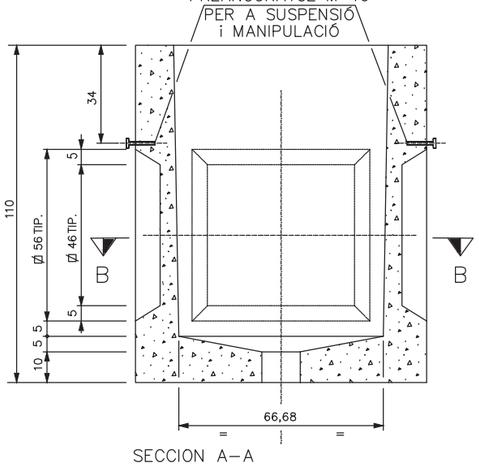

SECCION A–A

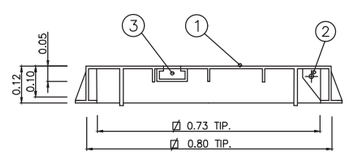

SECCIÓ PER FRONTISSA

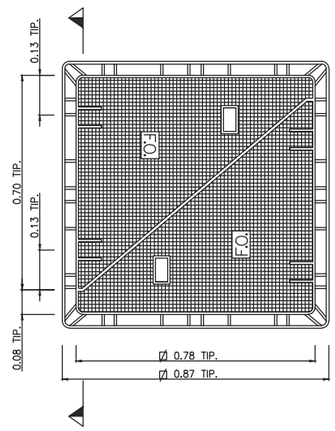

PLANTA TRAPA 80x80

① –. TRAPA DE FOSSA
② –. FRONTISSES
③ –. ALLOTJAMENT D'AJUDA OBERTURA

DETALL TAPES DE TRONETES 2C
E: 1/10

SECCIÓ DE CANALITZACIÓ
TIPUS 3
2C. Ø125 mm PE

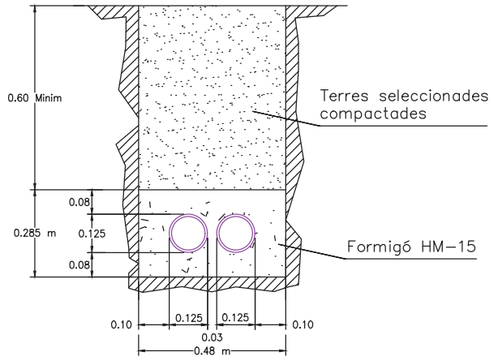

(E=1/10)

SECCIÓ DE CANALITZACIÓ
TIPUS 2
2C. Ø125 mm PE
2Tritub Ø40 mm PE

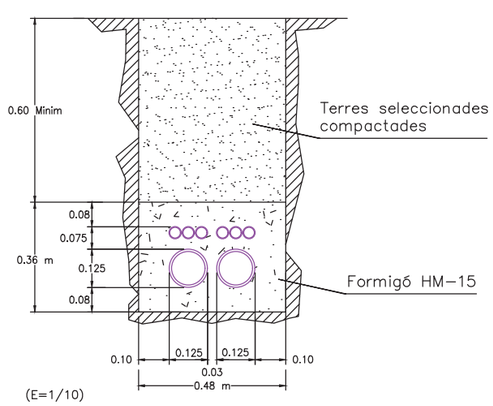

(E=1/10)

DETALLS DE FIBRA ÒPTICA: ARQUETES I TAPES

nom arxiu: F:\Dopec\23027 Projecte Rambla dels Gorgs\Plans\171_Coll.dwg data últim guardat: 17/04/2025 10:56:41 data d'impressió: 1/20/2026 2:01

PARC DE L'ALBA
CERDANYOLA DEL VALLÈS
BARCELONA / CATALUNYA

CONSORCI URBANÍSTIC
DEL CENTRE DIRECCIONAL
DE CERDANYOLA DEL VALLÈS

Ajuntament de Cerdanyola del Vallès

INCASÒL Institut Català del Sòl

Autors del Projecte:
Dopec Enginyeria i Arquitectura
NORBERT TORRES I PUGÈS
MARIA CAELLES LACASTA

PROJECTS Enginyeria & Arquitectura
JAUME FLETA ABADAL

Projecte:
PROJECTE D'URBANITZACIÓ E1: PASSEIG DELS GORGS AL PARC DE L'ALBA DE CERDANYOLA DEL VALLÈS.

VIST I PLAU:
EL CAP DE SERVEI DE TERRITORI DE L'AJUNTAMENT DE CERDANYOLA DEL VALLÈS

VIST I PLAU:
EL CAP DE LA UNITAT DE PLANEJAMENT DE L'INSTITUT CATALÀ DEL SÒL

Emplaçament:
CERDANYOLA DEL VALLÈS

Títol del Plànol:
SERVEIS AFECTATS. COLT TELECOM SOLUCIONS
DETALLS DE CANALITZACIONS I REGISTRES

Escala:
DIN A1 IINDICADES
DIN A3 INDICADES
0 m

Data: Gener 2026

Nombre Plànol: 171

Nom. de fitxer: 171.DWG

FULL 8 DE 8

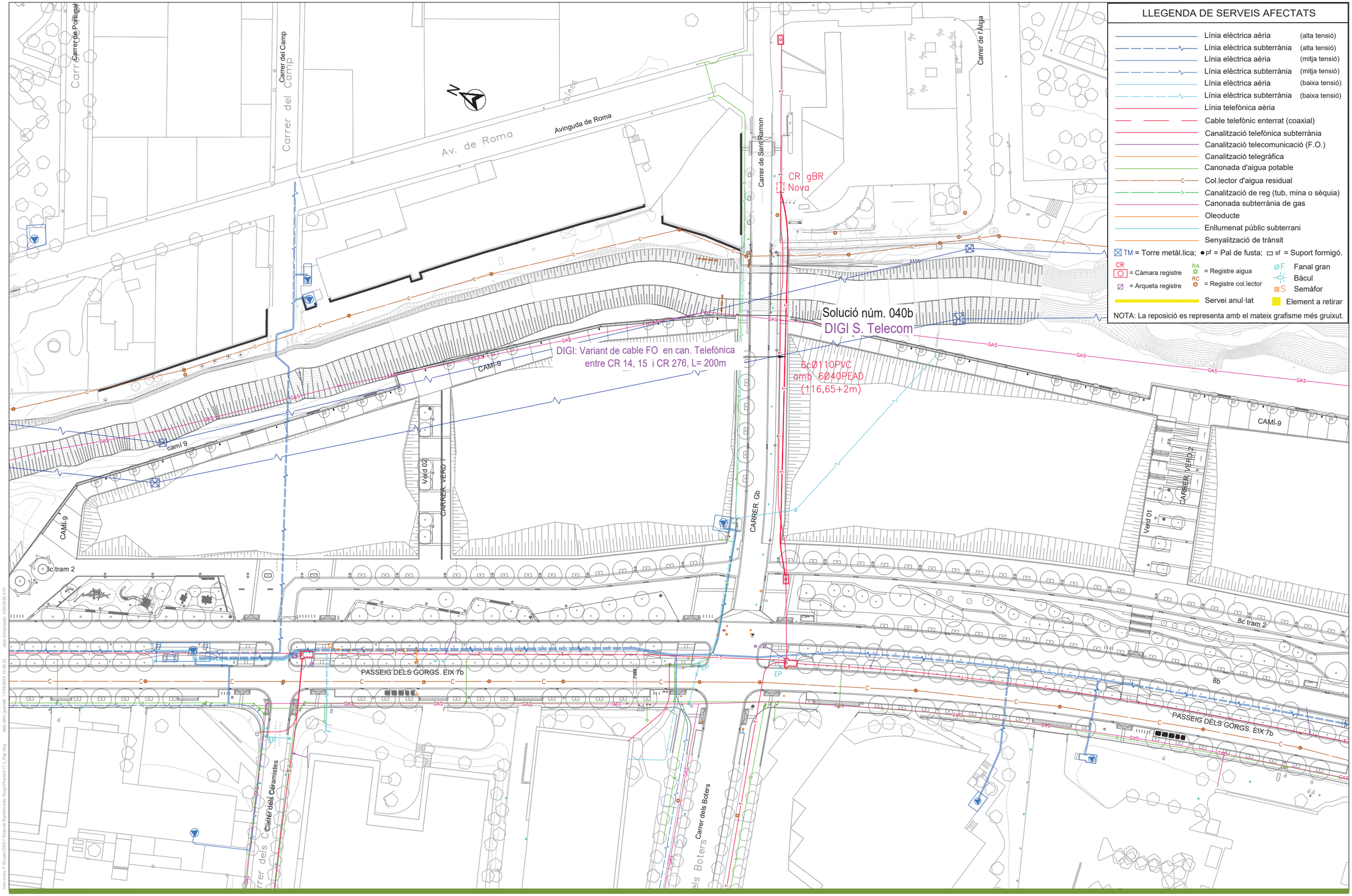

PARC DE L'ALBA
CERDANYOLA DEL VALLÈS
BARCELONA / CATALUNYA

CONSORCI URBANÍSTIC
DEL CENTRE DIRECCIONAL
DE CERDANYOLA DEL VALLÈS

Ajuntament de Cerdanyola del Vallès

INCASÒL Institut Català del Sòl

Autors del Projecte:
Dopec
NORBERT TORRES I PUGÈS
MARIA CAELLES LACASTA

PROJECTS
JAUME FLETA ABADAL

Projecte:
PROJECTE D'URBANITZACIÓ E1: PASSEIG DELS GORGS AL PARC DE L'ALBA DE CERDANYOLA DEL VALLÈS.
VIST I PLAU: EL CAP DE SERVEI DE TERRITORI DE L'AJUNTAMENT DE CERDANYOLA DEL VALLÈS
VIST I PLAU: EL CAP DE LA UNITAT DE PLANEJAMENT DE L'INSTITUT CATALÀ DEL SÒL

Emplaçament:
CERDANYOLA DEL VALLÈS

Títol del Plànol:
SERVEIS AFECTATS. DIGI SPAIN TELECOM
PLANTA DE SOLUCIONS
SERVEI 040b. VARIANT CABLE FO EN CAN. TELEFÒNICA

Escala:
DIN A1 1/500
DIN A3 1/1000

Data: Gener 2026

Nombre Plànol: 17J

Nom. de fitxer: 17J.DWG

FULL 1 DE 3

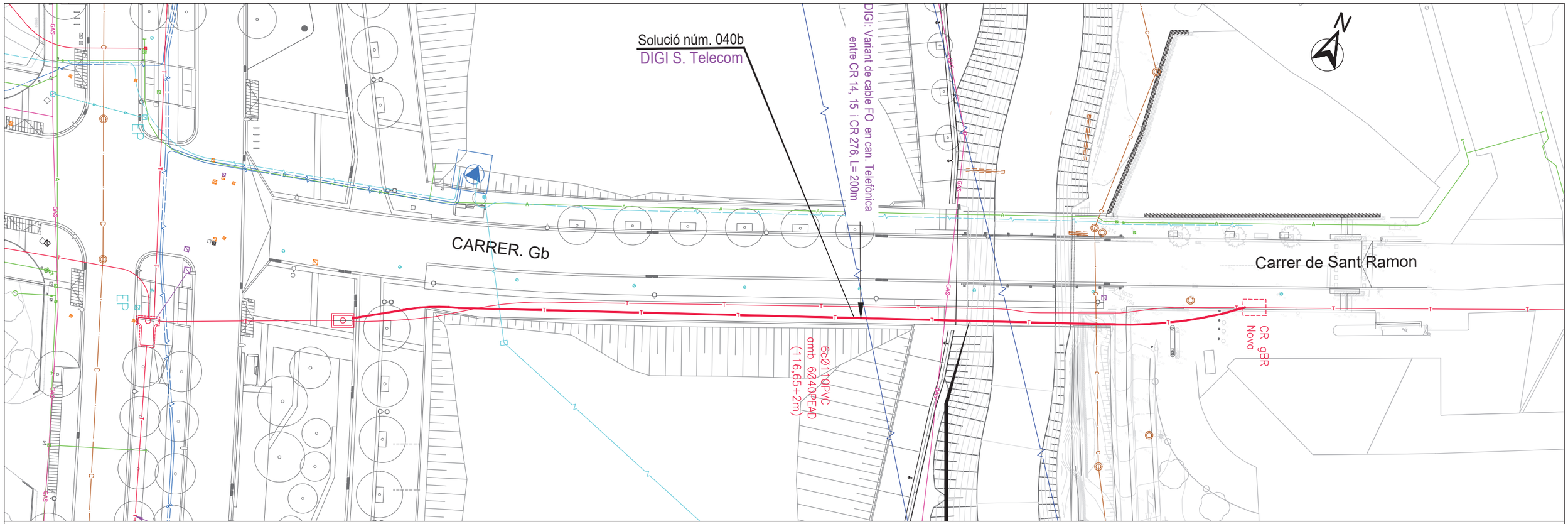

Solució 040: Variant Canalització 6c Ø 110mm PVC

Solució 040b: Variant cables FO de DIGI per can. de Telefònica
entre CR 14, 15 i CR 276, L= 200m

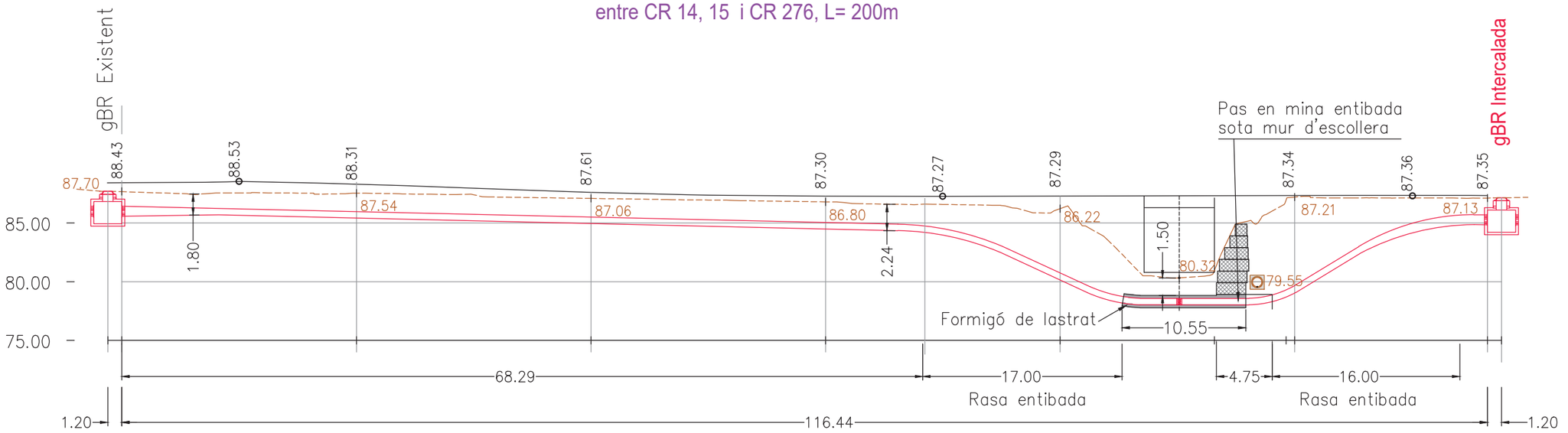

PARC DE L'ALBA
CERDANYOLA DEL VALLÈS
BARCELONA / CATALUNYA

CONSORCI URBANÍSTIC
DEL CENTRE DIRECCIONAL
DE CERDANYOLA DEL VALLÈS

Ajuntament de Cerdanyola del Vallès

INCASÒL Institut Català del Sòl

Autors del Projecte:
Dopec
NORBERT TORRES I PUGÈS
MARIA CAELLES LACASTA

PROJECTS
JAUME FLETA ABADAL

Projecte:
PROJECTE D'URBANITZACIÓ E1: PASSEIG DELS GORGS AL PARC DE L'ALBA DE CERDANYOLA DEL VALLÈS.
VIST I PLAU: EL CAP DE SERVEI DE TERRITORI DE L'AJUNTAMENT DE CERDANYOLA DEL VALLÈS
VIST I PLAU: EL CAP DE LA UNITAT DE PLANEJAMENT DE L'INSTITUT CATALÀ DEL SÒL

Emplaçament:
CERDANYOLA DEL VALLÈS

Títol del Plànol:
SERVEIS AFECTATS. DIGI SPAIN TELECOM
SOLUCIONS, PLANTA I PERFIL LONG.
SERVEI 040b. VARIANT CABLE FO EN CAN. TELEFÒNICA

Escala:
DIN A1 1/250
DIN A3 1/500

Data: Gener 2026

Nombre Plànol: 17J

Nom. de fitxer: 17J.DWG

FULL 2 DE 3

DETALL DE ARQUETA "2C"

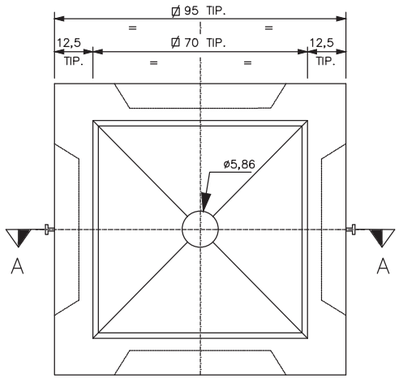

PLANTA

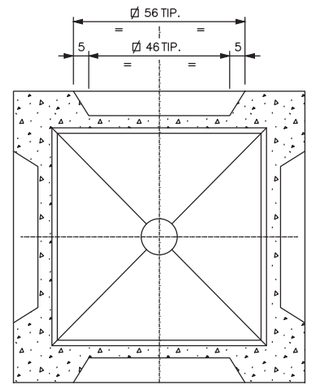

SECCIÓ B–B

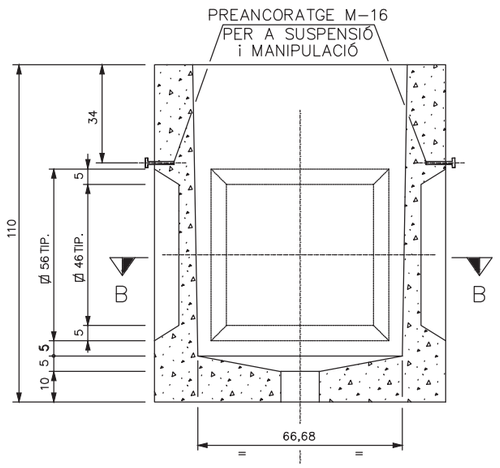

SECCIÓ A–A

DETALL DE ARQUETA "3C"
(amb o sense envà)

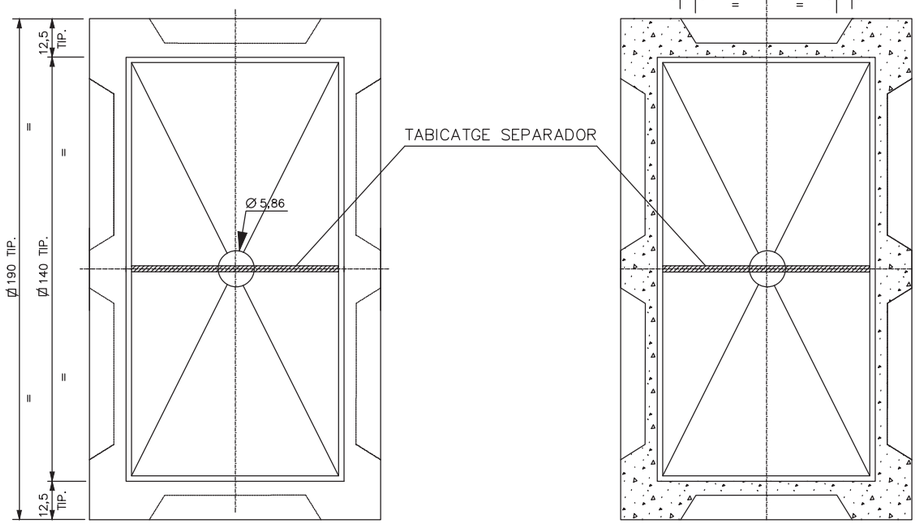

PLANTA

SECCION B–B

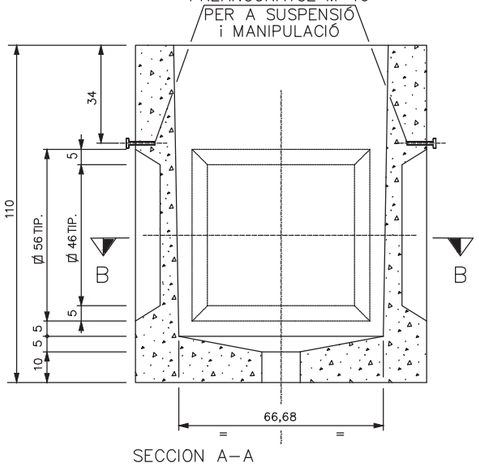

SECCION A–A

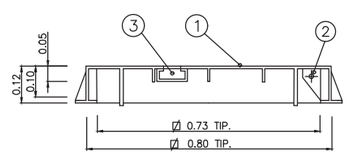

SECCIÓ PER FRONTISSA

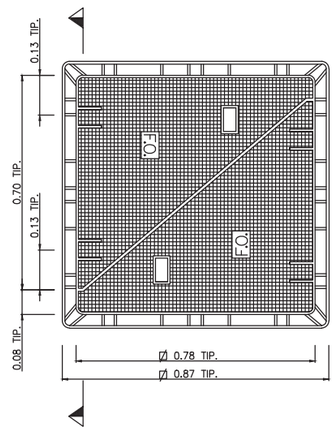

PLANTA TRAPA 80x80

① –. TRAPA DE FOSSA
② –. FRONTISSES
③ –. ALLOTJAMENT D'AJUDA OBERTURA

DETALL TAPES DE TRONETES 2C
E: 1/10

SECCIÓ DE CANALITZACIÓ
TIPUS 3
2C. Ø125 mm PE

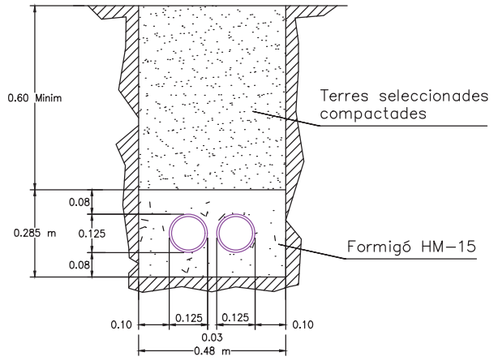

(E=1/10)

SECCIÓ DE CANALITZACIÓ
TIPUS 2
2C. Ø125 mm PE
2Tritub Ø40 mm PE

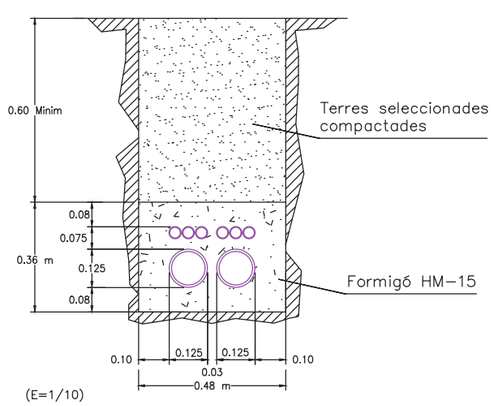

(E=1/10)

DETALLS DE FIBRA ÒPTICA: ARQUETES I TAPES

nom arxiu: F:\Dopec\23027 Projecte Rambla dels Gorgs\Plans\17-J_Digi.dwg data últim guardat: 17/04/2025 10:56:32 data d'impressió: 1/20/2026 2:02

PARC DE L'ALBA
CERDANYOLA DEL VALLÈS
BARCELONA / CATALUNYA

CONSORCI URBANÍSTIC
DEL CENTRE DIRECCIONAL
DE CERDANYOLA DEL VALLÈS

Ajuntament de Cerdanyola del Vallès

INCASÒL Institut Català del Sòl

Autors del Projecte:
Dopec Enginyeria i Arquitectura
NORBERT TORRES I PUGÈS
MARIA CAELLES LACASTA
PROJECTS Enginyeria i Arquitectura
JAUME FLETA ABADAL

Projecte:
PROJECTE D'URBANITZACIÓ E1: PASSEIG DELS GORGS AL PARC DE L'ALBA DE CERDANYOLA DEL VALLÈS.

VIST I PLAU:
EL CAP DE SERVEI DE TERRITORI DE L'AJUNTAMENT DE CERDANYOLA DEL VALLÈS

VIST I PLAU:
EL CAP DE LA UNITAT DE PLANEJAMENT DE L'INSTITUT CATALÀ DEL SÒL

Emplaçament:
CERDANYOLA DEL VALLÈS

Títol del Plànol:
SERVEIS AFECTATS. DIGI SPAIN TELECOM SOLUCIONS
DETALLS DE CANALITZACIONS I REGISTRES

Escala:
DIN A1 IINDICADES
DIN A3 INDICADES
0 m

Data: Gener 2026

Nombre Plànol: 17J

Nom. de fitxer: 17J.DWG

FULL 3 DE 3

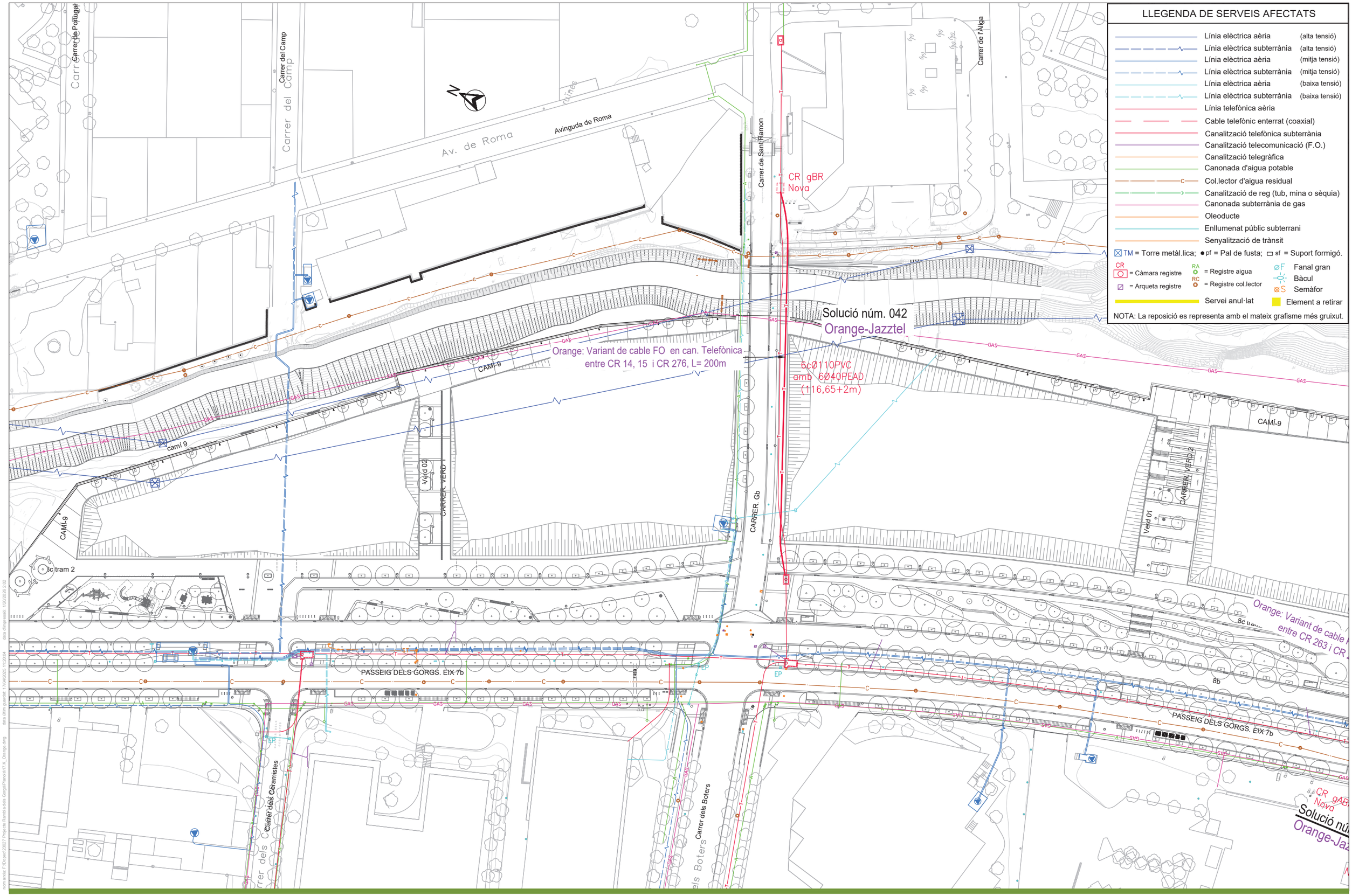

PARC DE L'ALBA
CERDANYOLA DEL VALLÈS
BARCELONA / CATALUNYA

CONSORCI URBANÍSTIC DEL CENTRE DIRECCIONAL DE CERDANYOLA DEL VALLÈS

Ajuntament de Cerdanyola del Vallès

INCASÒL Institut Català del Sòl

Autors del Projecte:

Dopec Enginyeria i Arquitectura
NORBERT TORRES I PUGÈS
MARIA CAELLES LACASTA

PROJECTS Enginyeria i Arquitectura
JAUME FLETA ABADAL

Projecte:
PROJECTE D'URBANITZACIÓ E1: PASSEIG DELS GORGS AL PARC DE L'ALBA DE CERDANYOLA DEL VALLÈS.
VIST I PLAU: EL CAP DE SERVEI DE TERRITORI DE L'AJUNTAMENT DE CERDANYOLA DEL VALLÈS
VIST I PLAU: EL CAP DE LA UNITAT DE PLANEJAMENT DE L'INSTITUT CATALÀ DEL SÒL

Emplaçament:
CERDANYOLA DEL VALLÈS

Títol del Plànol:
SERVEIS AFECTATS. ORANGE-JAZZTEL
PLANTA DE SOLUCIONS
SERVEI 042. VARIANT CABLE FO EN CAN. TELEFÒNICA

Escala:
DIN A1 1/500
DIN A3 1/1000

Data: Gener 2026

Nombre Plànol: 17K

Nom. de fitxer: 17K.DWG

FULL 1 DE 4

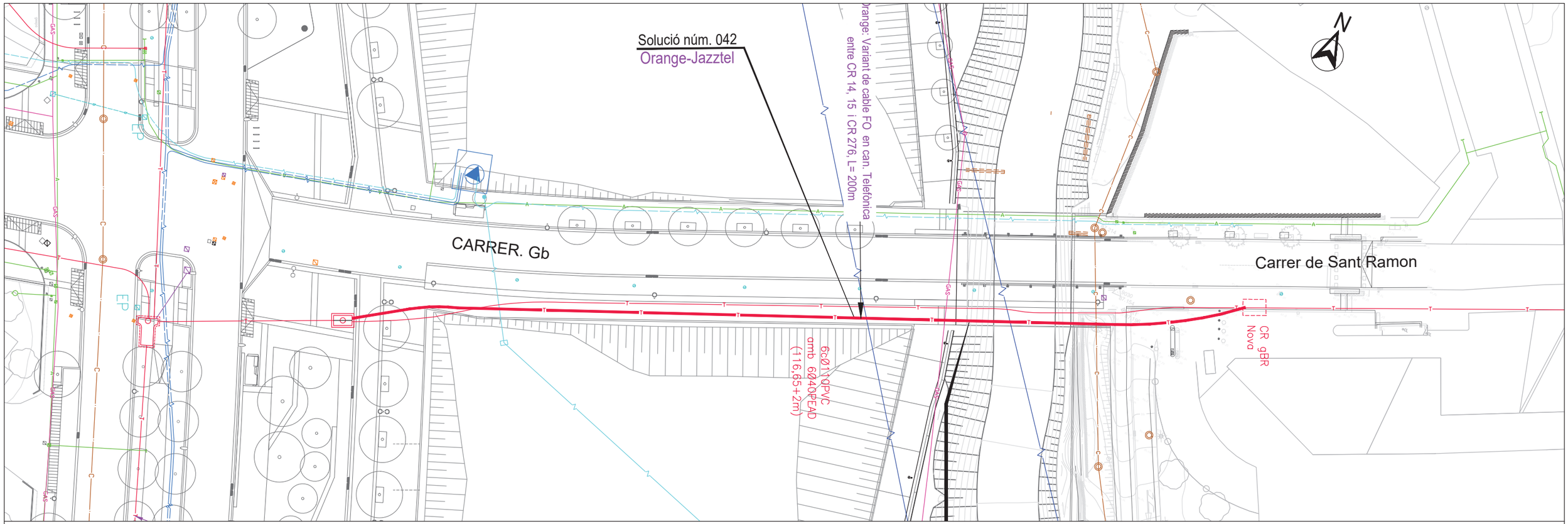

Solució 040: Variant Canalització 6c Ø 110mm PVC

Solució 042: Variant cables FO de Orange-Jazztel per can. de Telefònica
entre CR 14, 15 i CR 276, L= 200m

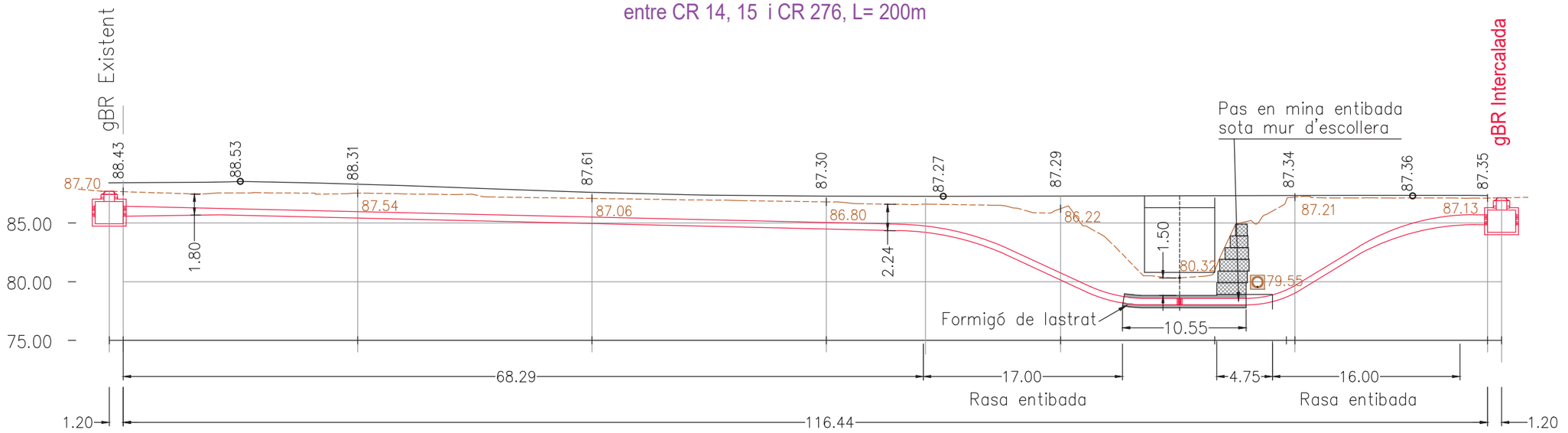

PARC DE L'ALBA
CERDANYOLA DEL VALLÈS
BARCELONA / CATALUNYA

CONSORCI URBANÍSTIC
DEL CENTRE DIRECCIONAL
DE CERDANYOLA DEL VALLÈS

Ajuntament de Cerdanyola del Vallès

INCASÒL Institut Català del Sòl

Autors del Projecte:
Dopec
NORBERT TORRES I PUGÈS
MARIA CAELLES LACASTA

PROJECTS
JAUME FLETA ABADAL

Projecte:
PROJECTE D'URBANITZACIÓ E1: PASSEIG DELS GORGS AL PARC DE L'ALBA DE CERDANYOLA DEL VALLÈS.
VIST I PLAU: EL CAP DE SERVEI DE TERRITORI DE L'AJUNTAMENT DE CERDANYOLA DEL VALLÈS
VIST I PLAU: EL CAP DE LA UNITAT DE PLANEJAMENT DE L'INSTITUT CATALÀ DEL SÒL

Emplaçament:
CERDANYOLA DEL VALLÈS

Títol del Plànol:
SERVEIS AFECTATS. ORANGE-JAZZTEL
SOLUCIONS, PLANTA I PERFIL LONG.
SERVEI 042. VARIANT CABLE FO EN CAN. TELEFÒNICA

Escala:
DIN A1 1/250
DIN A3 1/500

Data: Gener 2026

Nombre Plànol: 17K

Nom. de fitxer: 17K.DWG

FULL 2 DE 4

LLEGENDA DE SERVEIS AFECTATS

- Línia elèctrica aèria (alta tensió)
- Línia elèctrica subterrània (alta tensió)
- Línia elèctrica aèria (mitja tensió)
- Línia elèctrica subterrània (mitja tensió)
- Línia elèctrica aèria (baixa tensió)
- Línia elèctrica subterrània (baixa tensió)
- Línia telefònica aèria
- Cable telefònic enterrat (coaxial)
- Canalització telefònica subterrània
- Canalització telecomunicació (F.O.)
- Canalització telegràfica
- Canonada d'aigua potable
- Col.lector d'aigua residual
- Canalització de reg (tub, mina o sèquia)
- Canonada subterrània de gas
- Oleoducte
- Enllumenat públic subterrani
- Senyalització de trànsit

TM = Torre metàl.lica; pf = Pal de fusta; sf = Suport formigó.

CR = Càmara registre; = Arqueta registre

RA = Registre aigua; RC = Registre col.lector

F Fanal gran; Bàcul; S Semàfor

Servei anul·lat; Element a retirar

NOTA: La reposició es representa amb el mateix grafisme més gruixut.

PARC DE L'ALBA
CERDANYOLA DEL VALLÈS
BARCELONA / CATALUNYA

CONSORCI URBANÍSTIC DEL CENTRE DIRECCIONAL DE CERDANYOLA DEL VALLÈS

Ajuntament de Cerdanyola del Vallès

INCASÒL Institut Català del Sòl

Autors del Projecte:
Dopec Enginyeria i Projectes
NORBERT TORRES I PUGÈS
MARIA CAELLES LACASTA

PROJECTS Projectes de Valorització
JAUME FLETA ABADAL

Projecte:
PROJECTE D'URBANITZACIÓ E1: PASSEIG DELS GORGS AL PARC DE L'ALBA DE CERDANYOLA DEL VALLÈS.

VIST I PLAU: EL CAP DE SERVEI DE TERRITORI DE L'AJUNTAMENT DE CERDANYOLA DEL VALLÈS

VIST I PLAU: EL CAP DE LA UNITAT DE PLANEJAMENT DE L'INSTITUT CATALÀ DEL SÒL

Emplaçament:
CERDANYOLA DEL VALLÈS

Títol del Plànol:
SERVEIS AFECTATS. ORANGE-JAZZTEL
PLANTA DE SOLUCIONS
SERVEI 042. VARIANT CABLE FO EN CAN. TELEFÒNICA

Escala:
DIN A1 1/500
DIN A3 1/1000
0 m

Data: Gener 2026

Nombre Plànol: 17K

Nom. de fitxer: 17K.DWG

FULL 3 DE 4

nom.arxiu: F:\Dopec\23027 Projecte Rambla dels Gorgs\Planols\17 K_Orange.dwg data últim plantat: 17/04/2025 11:20:04 data d'impressió: 12/01/2026 2:03

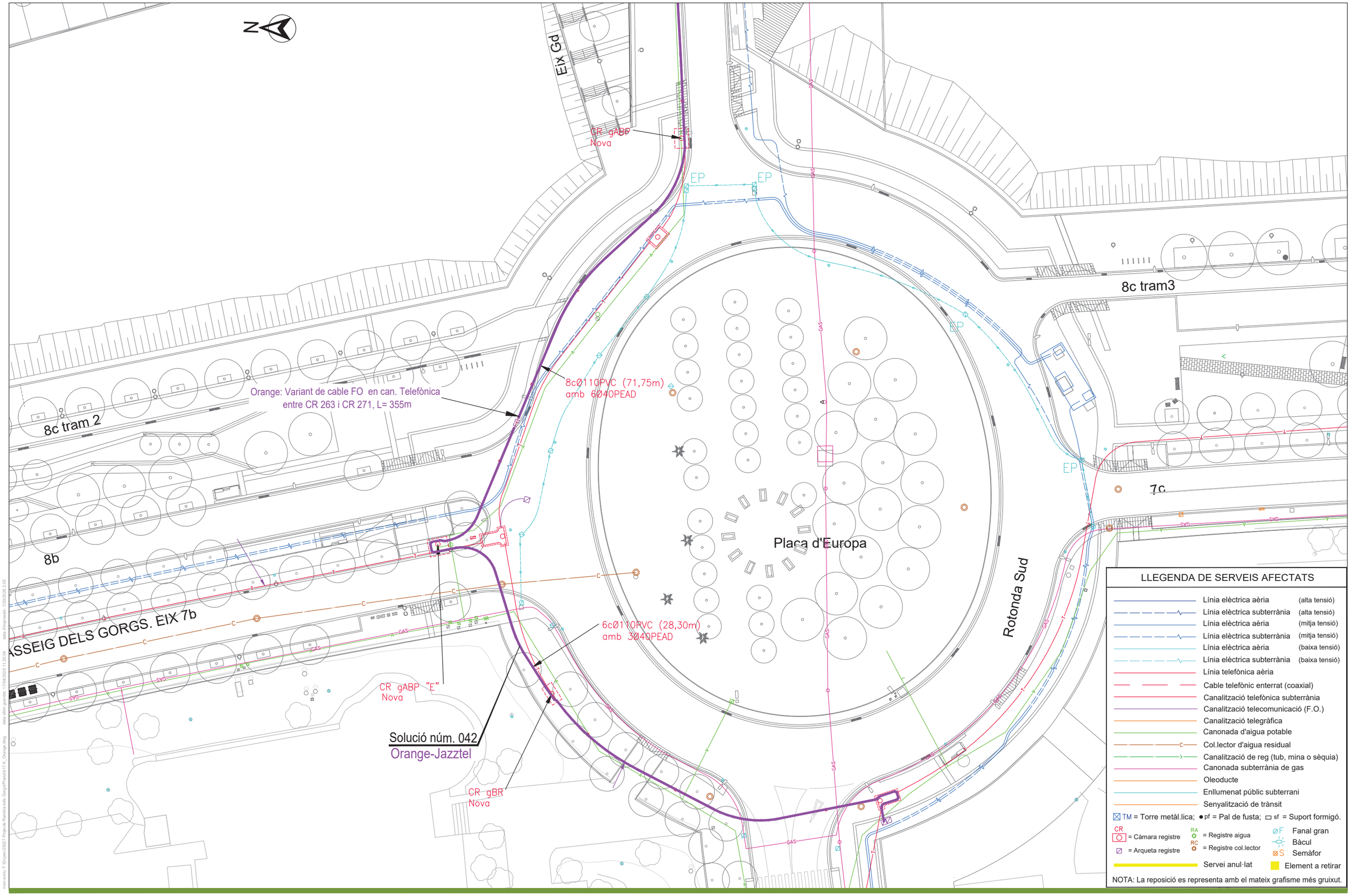

PARC DE L'ALBA
CERDANYOLA DEL VALLÈS
BARCELONA / CATALUNYA

CONSORCI URBANÍSTIC
DEL CENTRE DIRECCIONAL
DE CERDANYOLA DEL VALLÈS

Ajuntament de Cerdanyola del Vallès

INCASÒL Institut Català del Sòl

Autors del Projecte:
Dopec
NORBERT TORRES I PUGÈS
MARIA CAELLES LACASTA

PROJECTS
JAUME FLETA ABADAL

Projecte:
PROJECTE D'URBANITZACIÓ E1: PASSEIG DELS GORGS AL PARC DE L'ALBA DE CERDANYOLA DEL VALLÈS.
VIST I PLAU: EL CAP DE SERVEI DE TERRITORI DE L'AJUNTAMENT DE CERDANYOLA DEL VALLÈS
VIST I PLAU: EL CAP DE LA UNITAT DE PLANEJAMENT DE L'INSTITUT CATALÀ DEL SÒL

Emplaçament:
CERDANYOLA DEL VALLÈS

Títol del Plànol:
SERVEIS AFECTATS. ORANGE-JAZZTEL
PLANTA DE SOLUCIONS
SERVEI 042. VARIANT CABLE FO EN CAN. TELEFÒNICA

Escala:
DIN A1 1/250
DIN A3 1/500
0 m

Data:
Gener 2026

Nombre Plànol
17K

Nom. de fitxer:
17K.DWG

FULL 4 DE 4

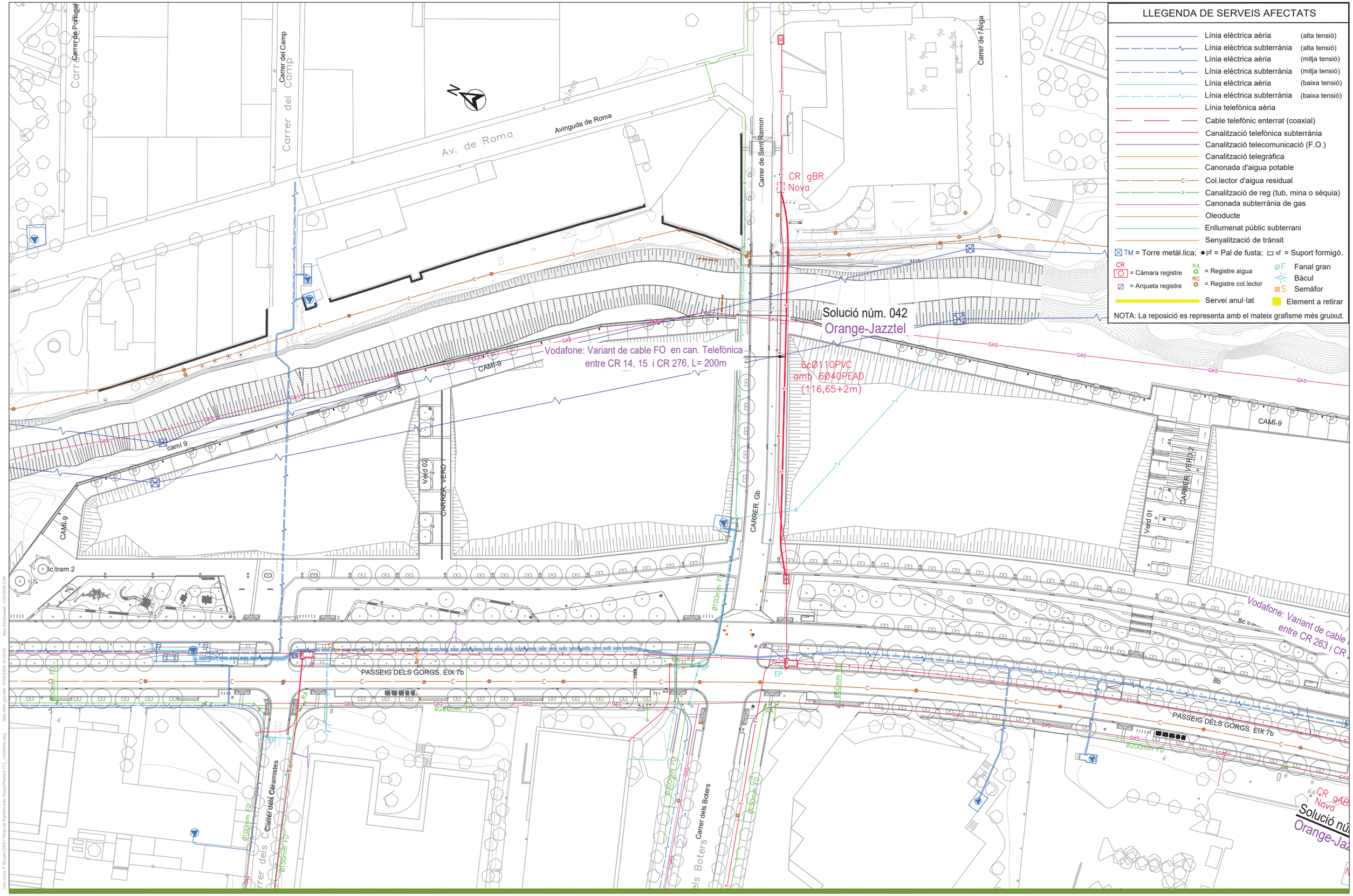

LLEGENDA DE SERVEIS AFECTATS

- Línia elèctrica aèria (alta tensió)
- Línia elèctrica subterrània (alta tensió)
- Línia elèctrica aèria (mitja tensió)
- Línia elèctrica subterrània (mitja tensió)
- Línia elèctrica aèria (baixa tensió)
- Línia elèctrica subterrània (baixa tensió)
- Línia telefònica aèria
- Cable telefònic enterrat (coaxial)
- Canalització telefònica subterrània
- Canalització telecomunicació (F.O.)
- Canalització telegràfica
- Canonada d'aigua potable
- Col.lector d'aigua residual
- Canalització de reg (tub, mina o sèquia)
- Canonada subterrània de gas
- Oleoducte
- Enllumenat públic subterrani
- Senyalització de trànsit

TM = Torre metàl.lica; pf = Pal de fusta; sf = Suport formigó.

CR = Càmara registre; = Arqueta registre

RA = Registre aigua; RC = Registre col.lector

Fanal gran; Bàcul; Semàfor

Servei anul·lat; Element a retirar

NOTA: La reposició es representa amb el mateix grafisme més gruixut.

nom arxiu: F:\Dopec\23027 Projecte Rambla stes. Gorgs\Planols\17L_Vodafone.dwg data últim guardat: 17/04/2026 10:59:00 data d'impressió: 17/04/2026 2:04

PARC DE L'ALBA
CERDANYOLA DEL VALLÈS
BARCELONA / CATALUNYA

CONSORCI URBANÍSTIC
DEL CENTRE DIRECCIONAL
DE CERDANYOLA DEL VALLÈS

Ajuntament de Cerdanyola del Vallès

INCASÒL Institut Català del Sòl

Autors del Projecte:

Dopec Enginyeria i Arquitectura — NORBERT TORRES I PUGÈS, MARIA CAELLES LACASTA

PROJECTS Enginyeria i Arquitectura — JAUME FLETA ABADAL

Projecte:
PROJECTE D'URBANITZACIÓ E1: PASSEIG DELS GORGS AL PARC DE L'ALBA DE CERDANYOLA DEL VALLÈS.

VIST I PLAU:
EL CAP DE SERVEI DE TERRITORI DE L'AJUNTAMENT DE CERDANYOLA DEL VALLÈS

VIST I PLAU:
EL CAP DE LA UNITAT DE PLANEJAMENT DE L'INSTITUT CATALÀ DEL SÒL

Emplaçament:
CERDANYOLA DEL VALLÈS

Títol del Plànol:
SERVEIS AFECTATS. ORANGE-JAZZTEL
PLANTA DE SOLUCIONS
SERVEI 042. VARIANT CABLE FO EN CAN. TELEFÒNICA

Escala:
DIN A1 1/500
DIN A3 1/1000
0 m

Data: Gener 2026

Nombre Plànol: 17L

Nom. de fitxer: 17L.DWG

FULL 1 DE 5

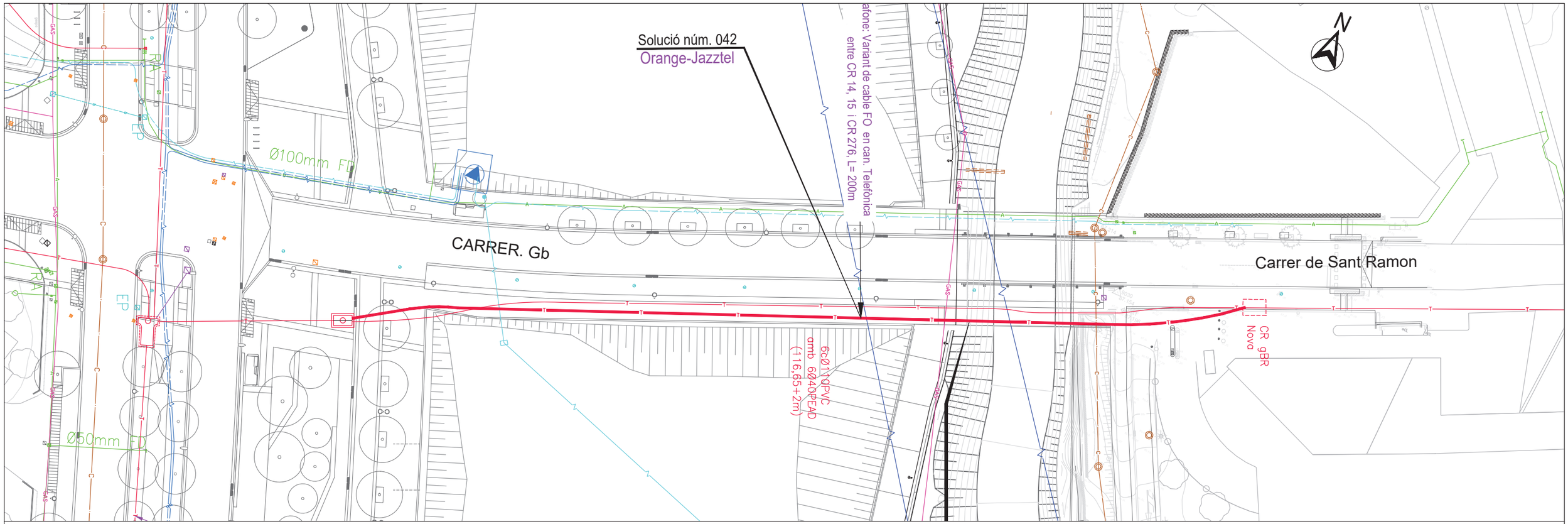

Solució 040: Variant Canalització 6c Ø 110mm PVC

Solució 042: Variant cables FO de Orange-Jazztel per can. de Telefònica
entre CR 14, 15 i CR 276, L= 200m

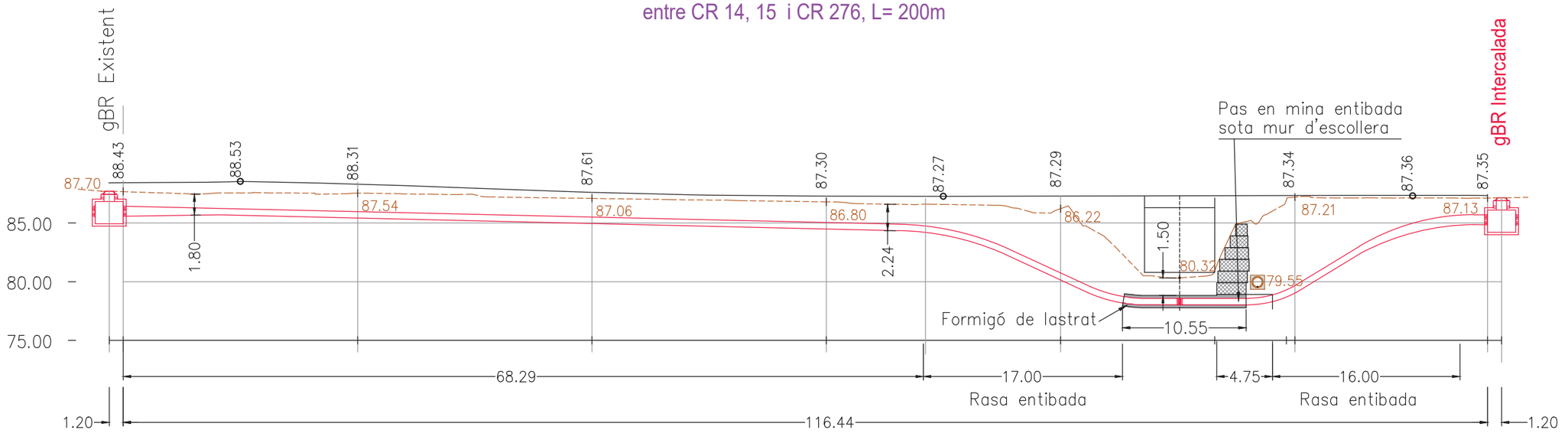

PARC DE L'ALBA
CERDANYOLA DEL VALLÈS
BARCELONA / CATALUNYA

CONSORCI URBANÍSTIC
DEL CENTRE DIRECCIONAL
DE CERDANYOLA DEL VALLÈS

Ajuntament de Cerdanyola del Vallès

INCASÒL Institut Català del Sòl

Autors del Projecte:
Dopec
NORBERT TORRES I PUGÈS
MARIA CAELLES LACASTA

PROJECTS
JAUME FLETA ABADAL

Projecte:
PROJECTE D'URBANITZACIÓ E1: PASSEIG DELS GORGS AL PARC DE L'ALBA DE CERDANYOLA DEL VALLÈS.
VIST I PLAU: EL CAP DE SERVEI DE TERRITORI DE L'AJUNTAMENT DE CERDANYOLA DEL VALLÈS
VIST I PLAU: EL CAP DE LA UNITAT DE PLANEJAMENT DE L'INSTITUT CATALÀ DEL SÒL

Emplaçament:
CERDANYOLA DEL VALLÈS

Títol del Plànol:
SERVEIS AFECTATS. ORANGE-JAZZTEL
SOLUCIONS, PLANTA I PERFIL LONG.
SERVEI 042. VARIANT CABLE FO EN CAN. TELEFÒNICA

Escala:
DIN A1 1/250
DIN A3 1/500

Data: Gener 2026

Nombre Plànol: 17L

Nom. de fitxer: 17L.DWG

FULL 2 DE 5

LLEGENDA DE SERVEIS AFECTATS

- Línia elèctrica aèria (alta tensió)
- Línia elèctrica subterrània (alta tensió)
- Línia elèctrica aèria (mitja tensió)
- Línia elèctrica subterrània (mitja tensió)
- Línia elèctrica aèria (baixa tensió)
- Línia elèctrica subterrània (baixa tensió)
- Línia telefònica aèria
- Cable telefònic enterrat (coaxial)
- Canalització telefònica subterrània
- Canalització telecomunicació (F.O.)
- Canalització telegràfica
- Canonada d'aigua potable
- Col.lector d'aigua residual
- Canalització de reg (tub, mina o sèquia)
- Canonada subterrània de gas
- Oleoducte
- Enllumenat públic subterrani
- Senyalització de trànsit

TM = Torre metàl.lica; pf = Pal de fusta; sf = Suport formigó.

CR = Càmara registre / = Arqueta registre

RA = Registre aigua RC = Registre col.lector

Fanal gran; Bàcul; S Semàfor

Servei anul·lat; Element a retirar

NOTA: La reposició es representa amb el mateix grafisme més gruixut.

PARC DE L'ALBA
CERDANYOLA DEL VALLÈS
BARCELONA / CATALUNYA

CONSORCI URBANÍSTIC DEL CENTRE DIRECCIONAL DE CERDANYOLA DEL VALLÈS

Ajuntament de Cerdanyola del Vallès

INCASÒL Institut Català del Sòl

Autors del Projecte:
Dopec Enginyeria i Projectes
NORBERT TORRES I PUGÈS
MARIA CAELLES LACASTA

PROJECTS Enginyeria & Arquitectura
JAUME FLETA ABADAL

Projecte:
PROJECTE D'URBANITZACIÓ E1: PASSEIG DELS GORGS AL PARC DE L'ALBA DE CERDANYOLA DEL VALLÈS.

VIST I PLAU: EL CAP DE SERVEI DE TERRITORI DE L'AJUNTAMENT DE CERDANYOLA DEL VALLÈS

VIST I PLAU: EL CAP DE LA UNITAT DE PLANEJAMENT DE L'INSTITUT CATALÀ DEL SÒL

Emplaçament:
CERDANYOLA DEL VALLÈS

Títol del Plànol:
SERVEIS AFECTATS. ORANGE-JAZZTEL
PLANTA DE SOLUCIONS
SERVEI 042. VARIANT CABLE FO EN CAN. TELEFÒNICA

Escala:
DIN A1 1/500
DIN A3 1/1000
0 m

Data: Gener 2026

Nombre Plànol: 17L

Nom. de fitxer: 17L.DWG

FULL 3 DE 5

nom arxiu: F:\Dopec\23027 Projecte Rambla dels Gorgs\Planols\17-L_Vodafone.dwg data últim guardat: 17/04/2025 10:59:00 data d'impressió: 1/20/2026 2:04

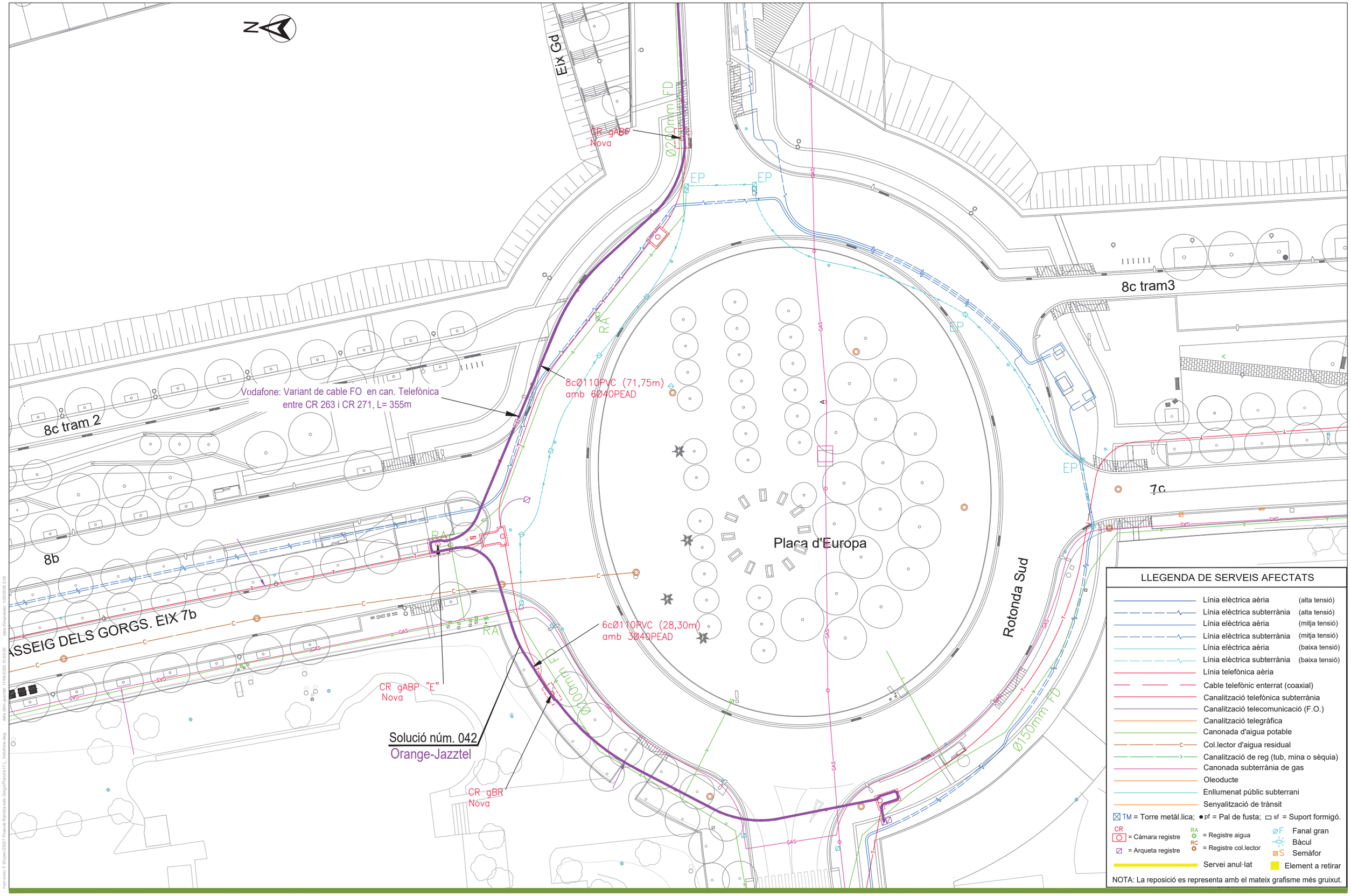

PARC DE L'ALBA
CERDANYOLA DEL VALLÈS
BARCELONA / CATALUNYA

CONSORCI URBANÍSTIC
DEL CENTRE DIRECCIONAL
DE CERDANYOLA DEL VALLÈS

Ajuntament de Cerdanyola del Vallès

INCASÒL Institut Català del Sòl

Autors del Projecte:
Dopec Enginyeria i Arquitectura
NORBERT TORRES I PUGÈS
MARIA CAELLES LACASTA

PROJECTS Projects & Visualisations
JAUME FLETA ABADAL

Projecte:
PROJECTE D'URBANITZACIÓ E1: PASSEIG DELS GORGS AL PARC DE L'ALBA DE CERDANYOLA DEL VALLÈS.
VIST I PLAU: EL CAP DE SERVEI DE TERRITORI DE L'AJUNTAMENT DE CERDANYOLA DEL VALLÈS
VIST I PLAU: EL CAP DE LA UNITAT DE PLANEJAMENT DE L'INSTITUT CATALÀ DEL SÒL

Emplaçament:
CERDANYOLA DEL VALLÈS

Títol del Plànol:
SERVEIS AFECTATS. ORANGE-JAZZTEL
PLANTA DE SOLUCIONS
SERVEI 042. VARIANT CABLE FO EN CAN. TELEFÒNICA

Escala:
DIN A1 1/250
DIN A3 1/500
0 m

Data:
Gener 2026

Nombre Plànol
17L

Nom. de fitxer:
17L.DWG

FULL 4 DE 5

DETALL DE ARQUETA "2C"

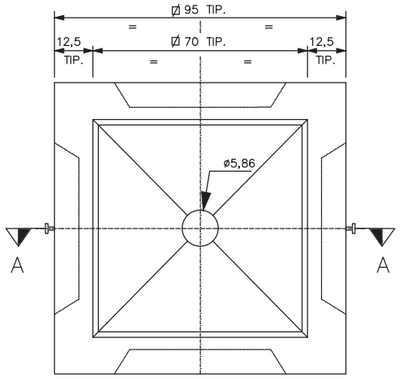

PLANTA

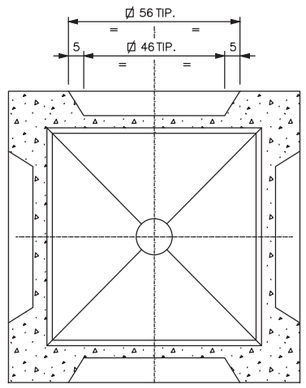

SECCIÓ B–B

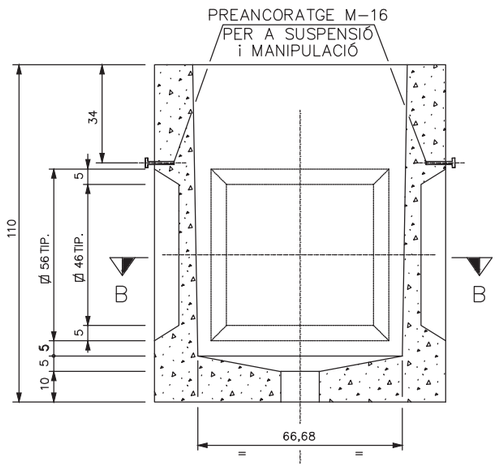

SECCIÓ A–A

DETALL DE ARQUETA "3C"
(amb o sense envà)

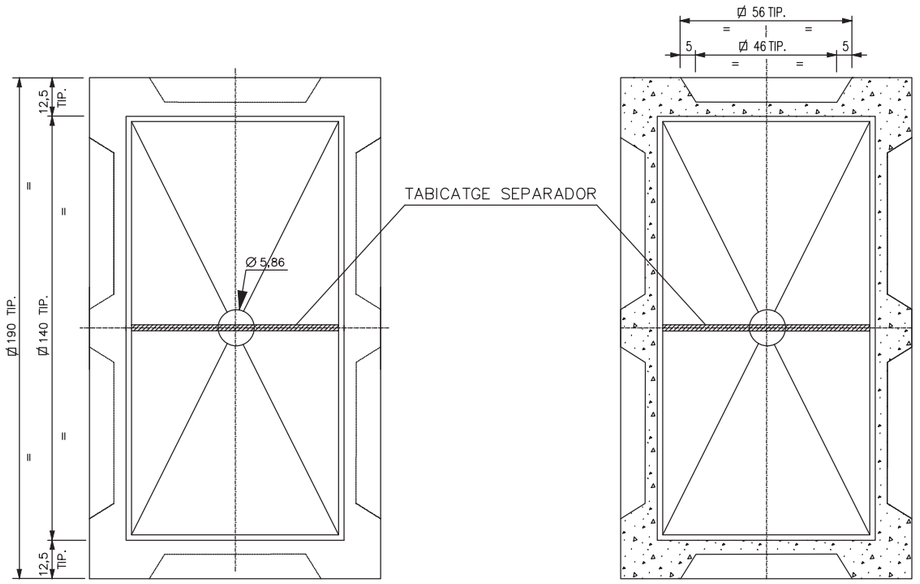

PLANTA

SECCION B–B

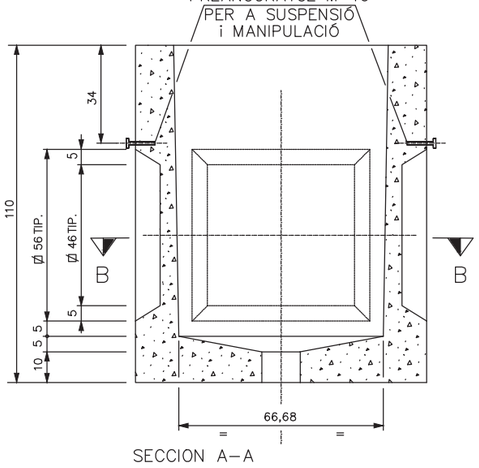

SECCION A–A

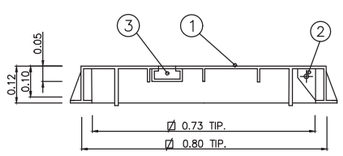

SECCIÓ PER FRONTISSA

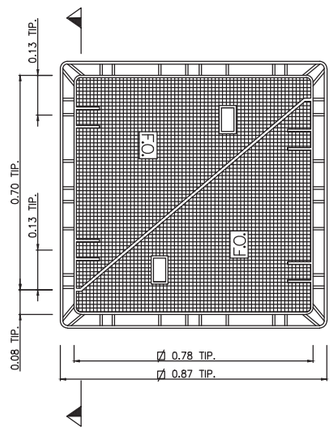

PLANTA TRAPA 80x80

① –. TRAPA DE FOSSA
② –. FRONTISSES
③ –. ALLOTJAMENT D'AJUDA OBERTURA

DETALL TAPES DE TRONETES 2C
E: 1/10

SECCIÓ DE CANALITZACIÓ
TIPUS 3
2C. Ø125 mm PE

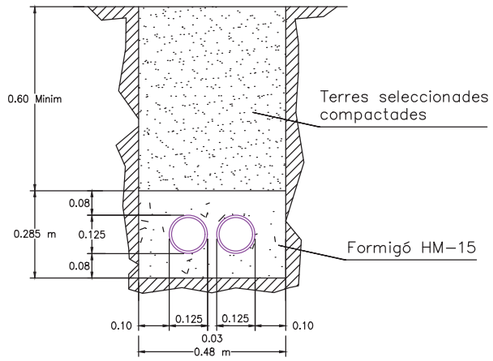

(E=1/10)

SECCIÓ DE CANALITZACIÓ
TIPUS 2
2C. Ø125 mm PE
2Tritub Ø40 mm PE

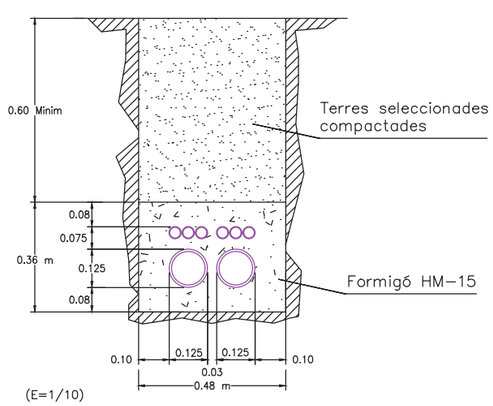

(E=1/10)

DETALLS DE FIBRA ÒPTICA: ARQUETES I TAPES

nom arxiu: F:\Dopec\23027 Projecte Rambla dels Gorgs\Plano\17-L_Vodafone.dwg data últim guardat: 17/04/2025 10:59:00 data d'impressió: 1/05/2026 2:05

PARC DE L'ALBA
CERDANYOLA DEL VALLÈS
BARCELONA / CATALUNYA

CONSORCI URBANÍSTIC
DEL CENTRE DIRECCIONAL
DE CERDANYOLA DEL VALLÈS

Ajuntament de Cerdanyola del Vallès

INCASÒL Institut Català del Sòl

Autors del Projecte:
Dopec Enginyeria i Arquitectura
NORBERT TORRES I PUGÈS
MARIA CAELLES LACASTA
PROJECTS Enginyeria & Arquitectura
JAUME FLETA ABADAL

Projecte:
PROJECTE D'URBANITZACIÓ E1: PASSEIG DELS GORGS AL PARC DE L'ALBA DE CERDANYOLA DEL VALLÈS.

VIST I PLAU:
EL CAP DE SERVEI DE TERRITORI DE L'AJUNTAMENT DE CERDANYOLA DEL VALLÈS

VIST I PLAU:
EL CAP DE LA UNITAT DE PLANEJAMENT DE L'INSTITUT CATALÀ DEL SÒL

Emplaçament:
CERDANYOLA DEL VALLÈS

Títol del Plànol:
SERVEIS AFECTATS. COLT TELECOM SOLUCIONS
DETALLS DE CANALITZACIONS I REGISTRES

Escala:
DIN A1 IINDICADES
DIN A3 INDICADES
0 m

Data: Gener 2026

Nombre Plànol: 17L

Nom. de fitxer: 17L.DWG

FULL 5 DE 5

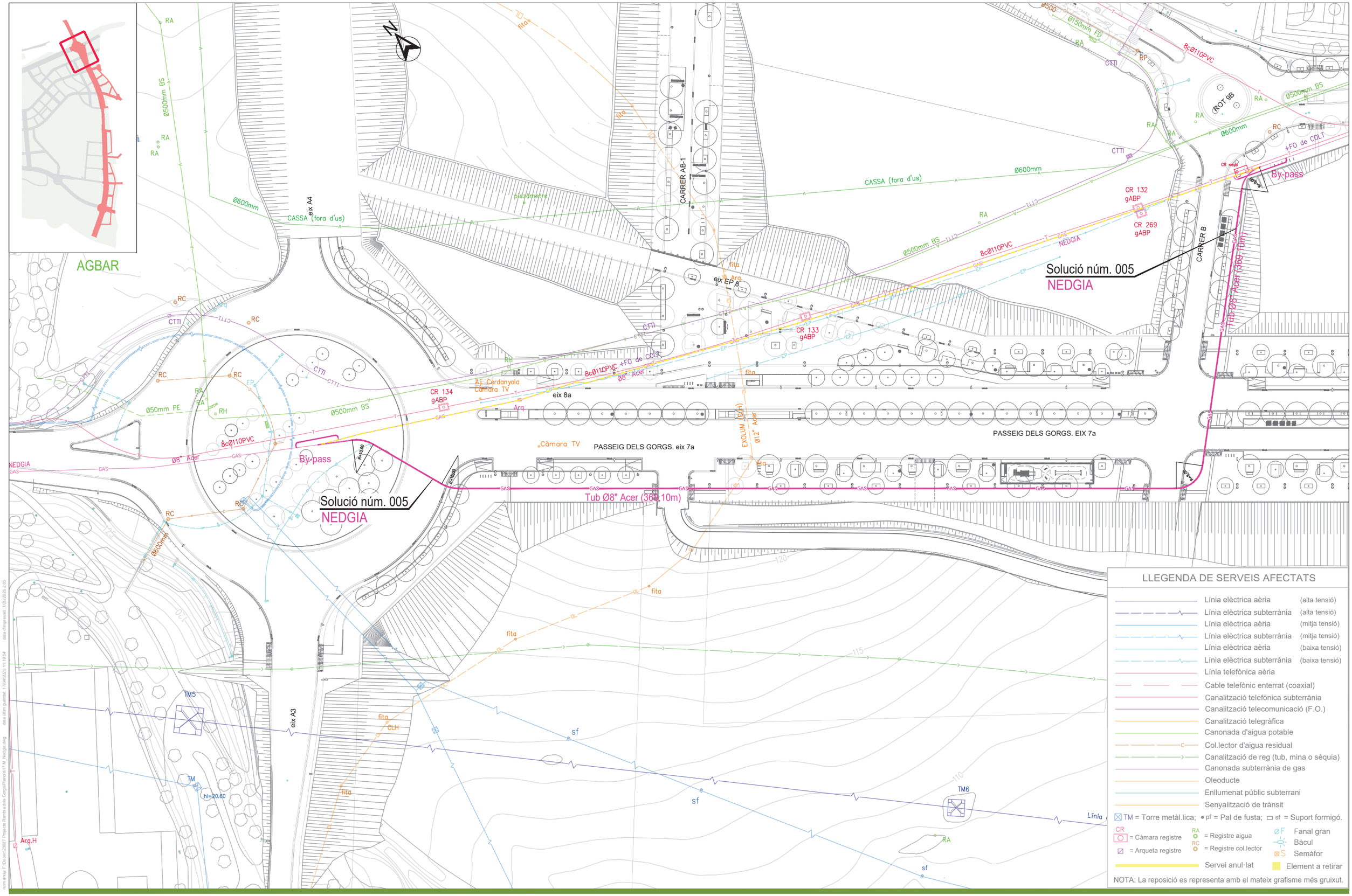

PARC DE L'ALBA
CERDANYOLA DEL VALLÈS
BARCELONA / CATALUNYA

CONSORCI URBANÍSTIC
DEL CENTRE DIRECCIONAL
DE CERDANYOLA DEL VALLÈS

Ajuntament de Cerdanyola del Vallès

INCASÒL Institut Català del Sòl

Autors del Projecte:
Dopec
NORBERT TORRES I PUGÈS
MARIA CAELLES LACASTA

PROJECTS
JAUME FLETA ABADAL

Projecte:
PROJECTE D'URBANITZACIÓ E1: PASSEIG DELS GORGS AL PARC DE L'ALBA DE CERDANYOLA DEL VALLÈS.
VIST I PLAU: EL CAP DE SERVEI DE TERRITORI DE L'AJUNTAMENT DE CERDANYOLA DEL VALLÈS
VIST I PLAU: EL CAP DE LA UNITAT DE PLANEJAMENT DE L'INSTITUT CATALÀ DEL SÒL

Emplaçament:
CERDANYOLA DEL VALLÈS

Títol del Plànol:
SERVEIS AFECTATS
NEDGIA. PLANTA DE SOLUCIONS
SERVEI 005. VARIANT CANONADA Ø 8" ACER AP

Escala:
DIN A1 1/500
DIN A3 1/1000

Data: Gener 2026

Nombre Plànol: 17M

Nom. de fitxer: 17M.DWG

FULL 1 DE 8

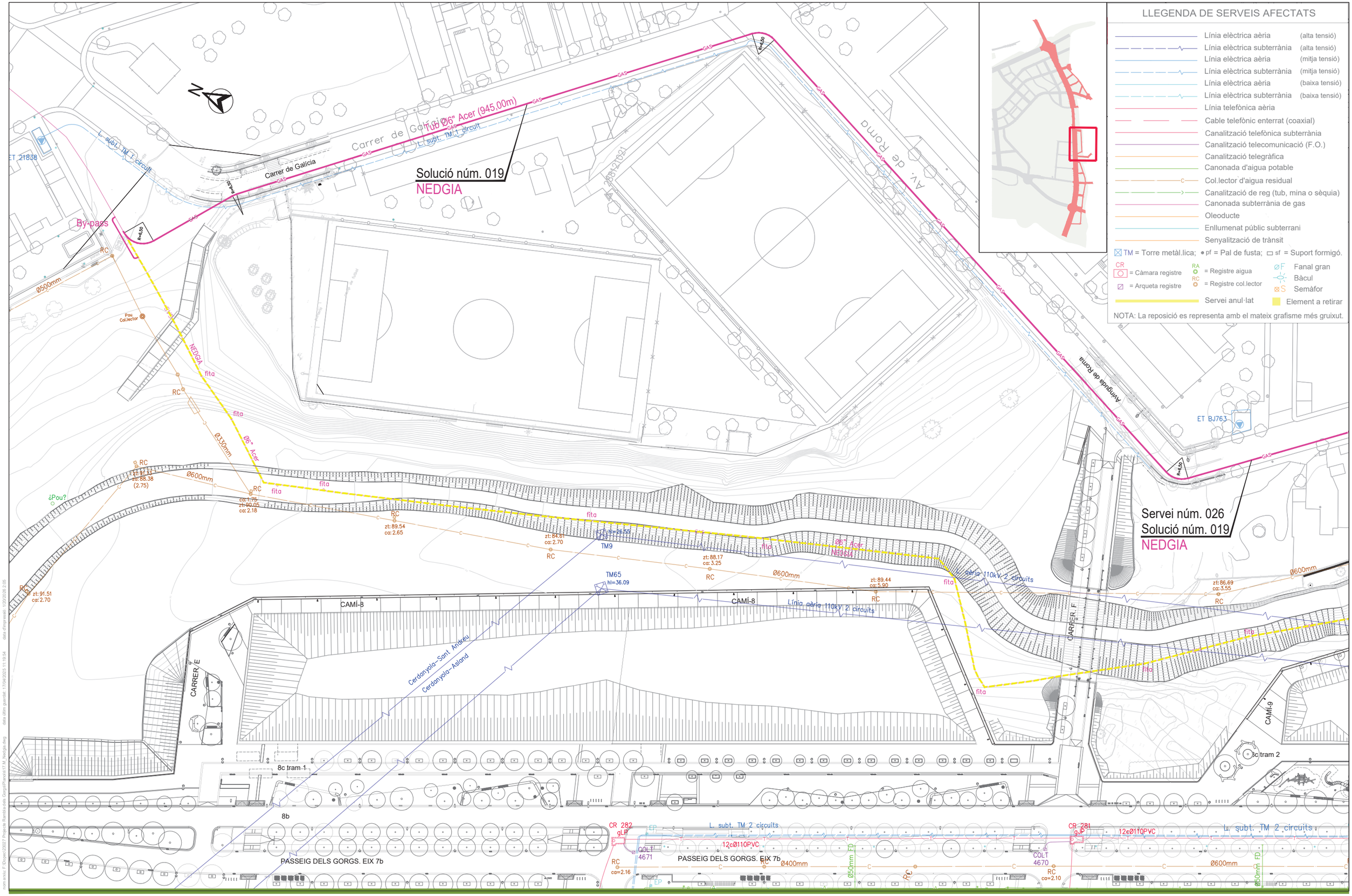
Solució núm. 019
NEDGIA
Tub Ø6" Acer (945,00m)
Carrer de Galicia
Av. de Roma
Avinguda de Roma
By-pass
L. subt. TM 1 circuit
ET 21838
ET BJ763
Servei núm. 026
Solució núm. 019
NEDGIA
Ø500mm
Ø600mm
Ø330mm
Ø6" Acer
fita
RC
Pou Col.lector
¿Pou?
TM9
TM65
hi=26.55
hi=36.09
Línia aèria 110kV 2 circuits
Cerdanyola-Sant Andreu
Cerdanyola-Asland
CAMÍ-8
CAMÍ-9
CARRER E
CARRER F
8c tram 1
8c tram 2
8b
PASSEIG DELS GORGS. EIX 7b
CR 282
CR 281
COLT 4671
COLT 4670
12cØ110PVC
L. subt. TM 2 circuits
Ø400mm
Ø600mm
Ø50mm FD
Ø50mm FD
Ø50mm FD

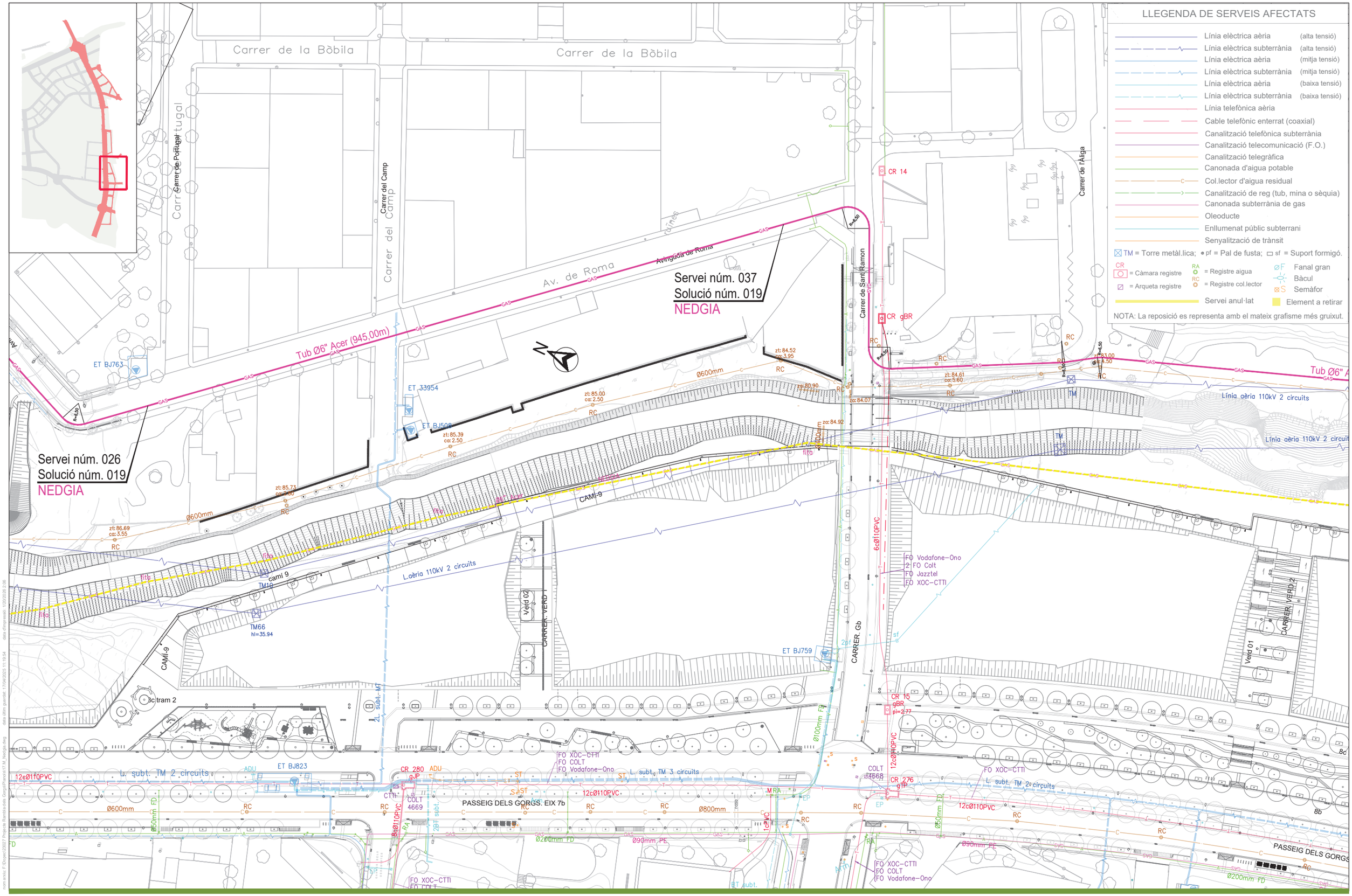

PARC DE L'ALBA
CERDANYOLA DEL VALLÈS
BARCELONA / CATALUNYA

CONSORCI URBANÍSTIC
DEL CENTRE DIRECCIONAL
DE CERDANYOLA DEL VALLÈS

Ajuntament de Cerdanyola del Vallès

INCASÒL Institut Català del Sòl

Autors del Projecte:
Dopec
NORBERT TORRES I PUGÈS
MARIA CAELLES LACASTA

PROJECTS
JAUME FLETA ABADAL

Projecte:
PROJECTE D'URBANITZACIÓ E1: PASSEIG DELS GORGS AL PARC DE L'ALBA DE CERDANYOLA DEL VALLÈS.
VIST I PLAU: EL CAP DE SERVEI DE TERRITORI DE L'AJUNTAMENT DE CERDANYOLA DEL VALLÈS
VIST I PLAU: EL CAP DE LA UNITAT DE PLANEJAMENT DE L'INSTITUT CATALÀ DEL SÒL

Emplaçament:
CERDANYOLA DEL VALLÈS

Títol del Plànol:
SERVEIS AFECTATS
NEDGIA. PLANTA DE SOLUCIONS
SERVEI 019 i 037. VARIANT CANONADA Ø 6" ACER AP

Escala:
DIN A1 1/500
DIN A3 1/1000

Data: Gener 2026

Nombre Plànol: 17M

Nom. de fitxer: 17M.DWG

FULL 3 DE 8

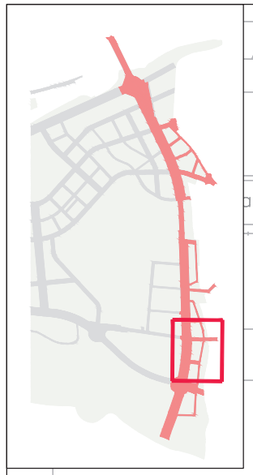

Servei núm. 037
Solució núm. 019
NEDGIA

LLEGENDA DE SERVEIS AFECTATS

- Línia elèctrica aèria (alta tensió)
- Línia elèctrica subterrània (alta tensió)
- Línia elèctrica aèria (mitja tensió)
- Línia elèctrica subterrània (mitja tensió)
- Línia elèctrica aèria (baixa tensió)
- Línia elèctrica subterrània (baixa tensió)
- Línia telefònica aèria
- Cable telefònic enterrat (coaxial)
- Canalització telefònica subterrània
- Canalització telecomunicació (F.O.)
- Canalització telegràfica
- Canonada d'aigua potable
- Col.lector d'aigua residual
- Canalització de reg (tub, mina o sèquia)
- Canonada subterrània de gas
- Oleoducte
- Enllumenat públic subterrani
- Senyalització de trànsit

TM = Torre metàl.lica; pf = Pal de fusta; sf = Suport formigó.
CR = Càmara registre; = Arqueta registre
RA = Registre aigua; RC = Registre col.lector
Fanal gran; Bàcul; Semàfor
Servei anul·lat; Element a retirar

NOTA: La reposició es representa amb el mateix grafisme més gruixut.

PARC DE L'ALBA
CERDANYOLA DEL VALLÈS
BARCELONA / CATALUNYA

CONSORCI URBANÍSTIC DEL CENTRE DIRECCIONAL DE CERDANYOLA DEL VALLÈS

Ajuntament de Cerdanyola del Vallès

INCASÒL Institut Català del Sòl

Autors del Projecte:
Dopec Enginyeria i Arquitectura
NORBERT TORRES I PUGÈS
MARIA CAELLES LACASTA

PROJECTS Enginyeria & Consultoria
JAUME FLETA ABADAL

Projecte:
PROJECTE D'URBANITZACIÓ E1: PASSEIG DELS GORGS AL PARC DE L'ALBA DE CERDANYOLA DEL VALLÈS.

VIST I PLAU EL CAP DE SERVEI DE TERRITORI DE L'AJUNTAMENT DE CERDANYOLA DEL VALLÈS

VIST I PLAU EL CAP DE LA UNITAT DE PLANEJAMENT DE L'INSTITUT CATALÀ DEL SÒL

Emplaçament:
CERDANYOLA DEL VALLÈS

Títol del Plànol:
SERVEIS AFECTATS
NEDGIA. PLANTA DE SOLUCIONS
SERVEI 019 I 037. VARIANT CANONADA Ø 6" ACER AP

Escala:
DIN A1 1/500
DIN A3 1/1000

Data: Gener 2026

Nombre Plànol: 17M

Nom. de fitxer: 17M.DWG

FULL 4 DE 8

nom arxiu: F:\Dopec\23027 Projecte Rambla stes. Gorgs\Planol\17M. Nedgia.dwg data últim guardat: 17/04/2025 11:19:54 data d'impressió: 12/02/26 2:26

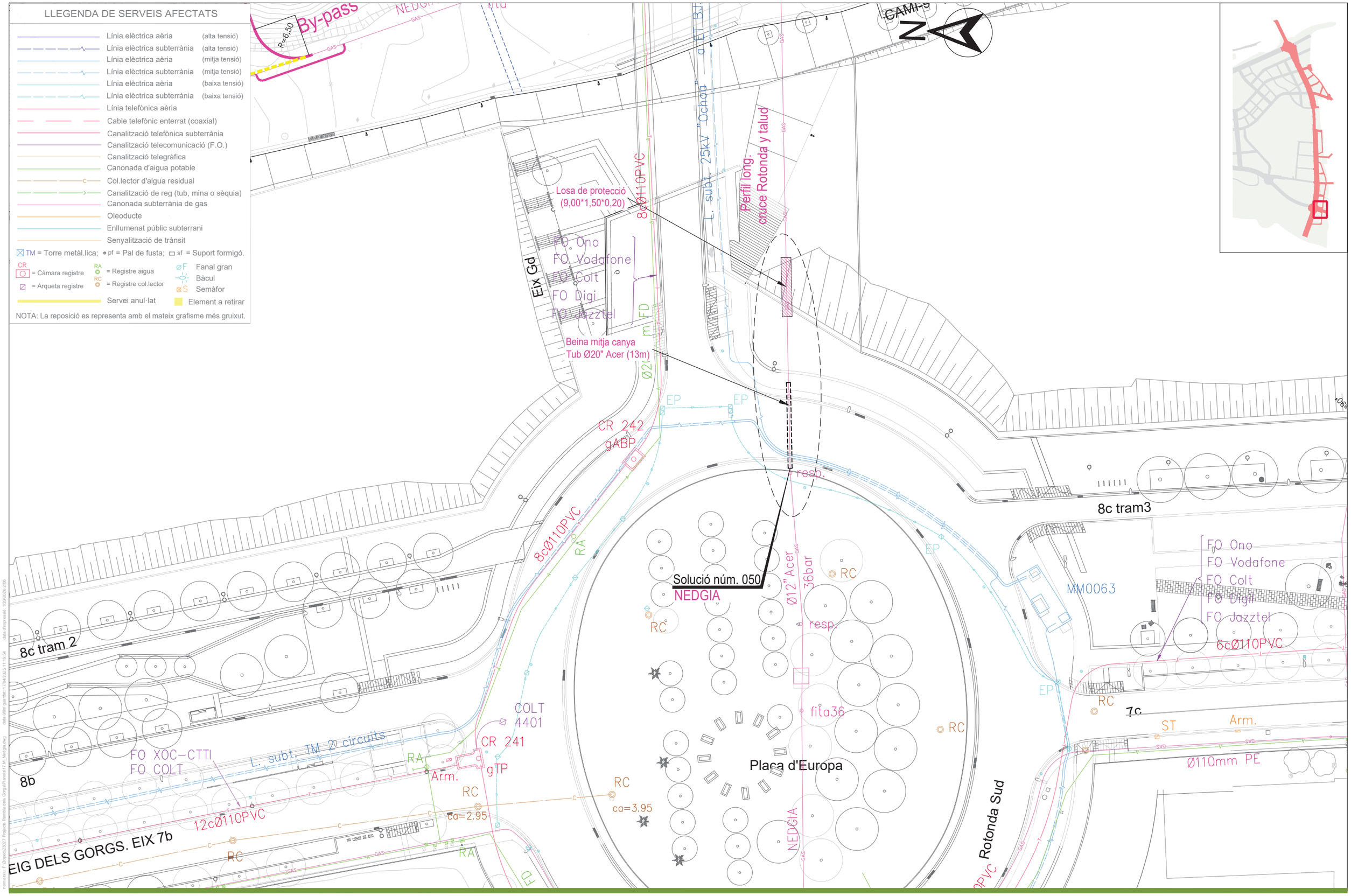

PARC DE L'ALBA
CERDANYOLA DEL VALLÈS
BARCELONA / CATALUNYA

CONSORCI URBANÍSTIC
DEL CENTRE DIRECCIONAL
DE CERDANYOLA DEL VALLÈS

Ajuntament de Cerdanyola del Vallès

INCASÒL Institut Català del Sòl

Autors del Projecte:
Dopec
NORBERT TORRES I PUGÈS
MARIA CAELLES LACASTA

PROJECTS
JAUME FLETA ABADAL

Projecte:
PROJECTE D'URBANITZACIÓ E1: PASSEIG DELS GORGS AL PARC DE L'ALBA DE CERDANYOLA DEL VALLÈS.
VIST I PLAU: EL CAP DE SERVEI DE TERRITORI DE L'AJUNTAMENT DE CERDANYOLA DEL VALLÈS
VIST I PLAU: EL CAP DE LA UNITAT DE PLANEJAMENT DE L'INSTITUT CATALÀ DEL SÒL

Emplaçament:
CERDANYOLA DEL VALLÈS

Títol del Plànol:
SERVEIS AFECTATS
NEDGIA. PLANTA DE SOLUCIONS
SERVEI 050. DETALL PROTEC. CANONADA Ø 12" ACER AP

Escala:
DIN A1 1/250
DIN A3 1/500

Data:
Gener 2026

Nombre Plànol
17M

Nom. de fitxer:
17M.DWG

FULL 5 DE 8

LLEGENDA DE SERVEIS AFECTATS

- Línia elèctrica aèria (alta tensió)
- Línia elèctrica subterrània (alta tensió)
- Línia elèctrica aèria (mitja tensió)
- Línia elèctrica subterrània (mitja tensió)
- Línia elèctrica aèria (baixa tensió)
- Línia elèctrica subterrània (baixa tensió)
- Línia telefònica aèria
- Cable telefònic enterrat (coaxial)
- Canalització telefònica subterrània
- Canalització telecomunicació (F.O.)
- Canalització telegràfica
- Canonada d'aigua potable
- Col.lector d'aigua residual
- Canalització de reg (tub, mina o sèquia)
- Canonada subterrània de gas
- Oleoducte
- Enllumenat públic subterrani
- Senyalització de trànsit

TM = Torre metàl.lica; pf = Pal de fusta; sf = Suport formigó.

CR = Càmara registre; Arqueta registre

RA = Registre aigua; RC = Registre col.lector

Fanal gran; Bàcul; Semàfor

Servei anul·lat

Element a retirar

NOTA: La reposició es representa amb el mateix grafisme més gruixut.

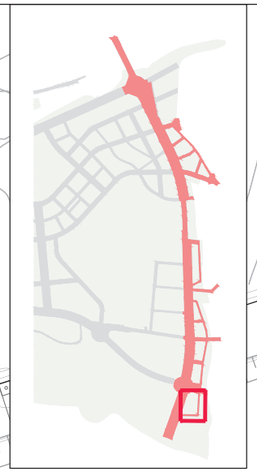

Tub Ø160mm PE (186.75m)

Solució núm. 051
NEDGIA

Ø160mm PE

CAMí-9

8c tram3

MM0063

CR 272
gBR

FO Ono
FO Vodafone
FO Colt
FO Digi
FO Jazztel

Colzegó

GAS

1.20

PARC DE L'ALBA
CERDANYOLA DEL VALLÈS
BARCELONA / CATALUNYA

CONSORCI URBANÍSTIC
DEL CENTRE DIRECCIONAL
DE CERDANYOLA DEL VALLÈS

Ajuntament de Cerdanyola del Vallès

INCASÒL Institut Català del Sòl

Autors del Projecte:
Dopec Enginyeria i Arquitectura
NORBERT TORRES I PUGÈS
MARIA CAELLES LACASTA

PROJECTS Enginyeria & Arquitectura
JAUME FLETA ABADAL

Projecte:
PROJECTE D'URBANITZACIÓ E1: PASSEIG DELS GORGS AL PARC DE L'ALBA DE CERDANYOLA DEL VALLÈS.

VIST I PLAU:
EL CAP DE SERVEI DE TERRITORI DE L'AJUNTAMENT DE CERDANYOLA DEL VALLÈS

VIST I PLAU:
EL CAP DE LA UNITAT DE PLANEJAMENT DE L'INSTITUT CATALÀ DEL SÒL

Emplaçament:
CERDANYOLA DEL VALLÈS

Títol del Plànol:
SERVEIS AFECTATS
NEDGIA. PLANTA DE SOLUCIONS
SERVEI 051. DETALL PROTEC. CANONADA Ø 160 mm PE

Escala:
DIN A1 1/250
DIN A3 1/500
0 m

Data: Gener 2026

Nombre Plànol: 17M

Nom. de fitxer: 17M.DWG

FULL 6 DE 8

nom.arxiu: F:\Dopec\23027 Projecte Rambla dels Gorgs\Plans\v17.M_Nedgia.dwg data.últim.guardat: 17/04/2025 11:19:54 data.d'impressió: 1/20/2026 2:06

DETALL ISOMETRIC BY-PASS CANONADA DE GAS

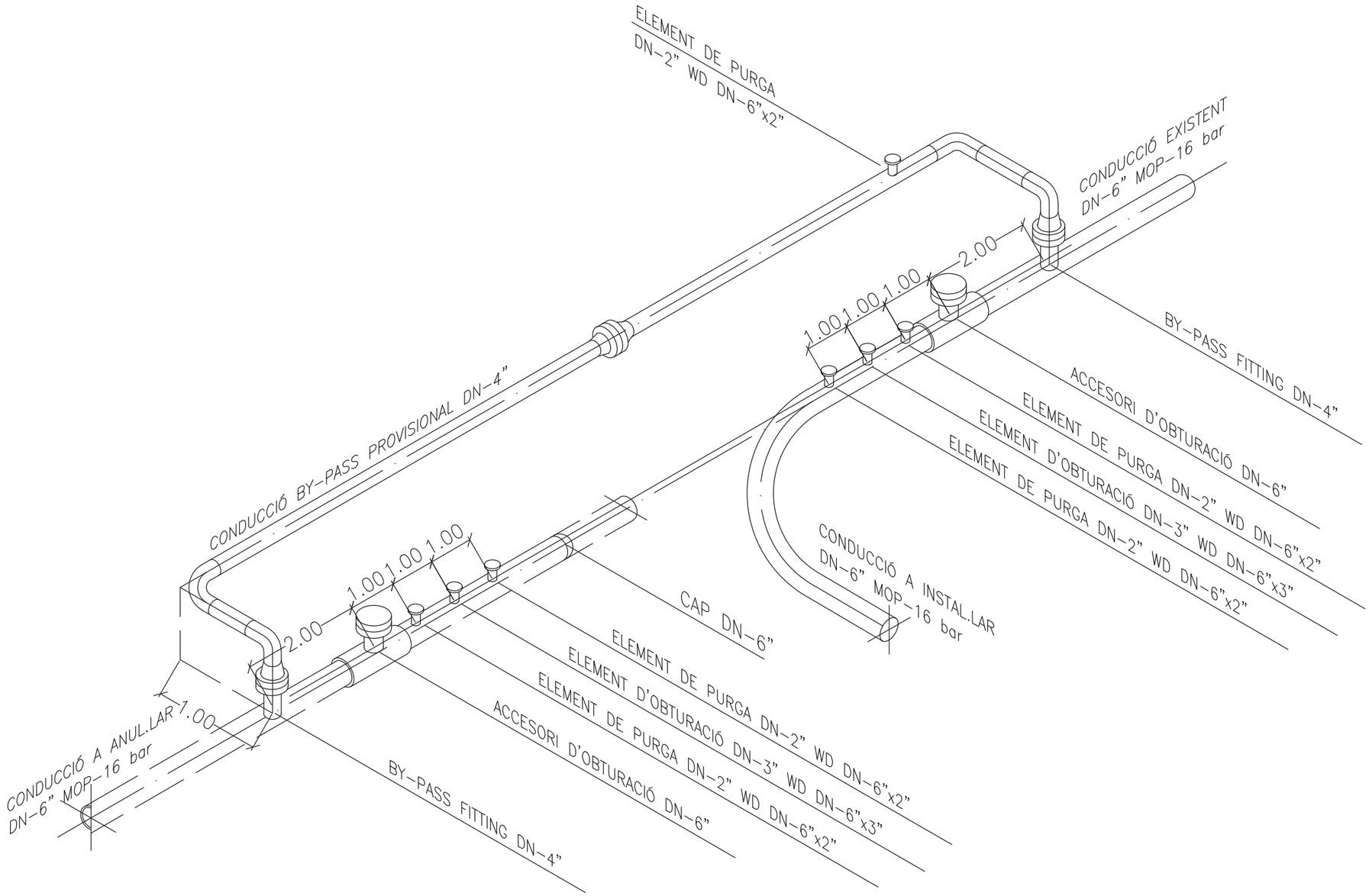

nom.arxiu: F:\Dopec\23027 Projecte Rambla dels Gorgs\Planol\17.M. Nedgia.dwg data últim guardat: 17/04/2025 11:19:54 data d'impressió: 1/20/2026 2:07

PARC DE L'ALBA
CERDANYOLA DEL VALLÈS
BARCELONA / CATALUNYA

CONSORCI URBANÍSTIC
DEL CENTRE DIRECCIONAL
DE CERDANYOLA DEL VALLÈS

Ajuntament de Cerdanyola del Vallès

INCASÒL Institut Català del Sòl

Autors del Projecte:
NORBERT TORRES I PUGÈS
MARIA CAELLES LACASTA
JAUME FLETA ABADAL

Projecte:
PROJECTE D'URBANITZACIÓ E1: PASSEIG DELS GORGS AL PARC DE L'ALBA DE CERDANYOLA DEL VALLÈS.

VIST I PLAU:
EL CAP DE SERVEI DE TERRITORI DE L'AJUNTAMENT DE CERDANYOLA DEL VALLÈS

VIST I PLAU:
EL CAP DE LA UNITAT DE PLANEJAMENT DE L'INSTITUT CATALÀ DEL SÒL

Emplaçament:
CERDANYOLA DEL VALLÈS

Títol del Plànol:
SERVEIS AFECTATS
NEDGIA. SOLUCIONS
DETALLS

Escala:
DIN A1 IINDICADES
DIN A3 INDICADES
0 m

Data:
Gener 2026

Nombre Plànol
17M

Nom. de fitxer:
17M.DWG

FULL 7 DE 8

RASA EN TERRENY DE CULTIU
PER A CANONADA DE GAS

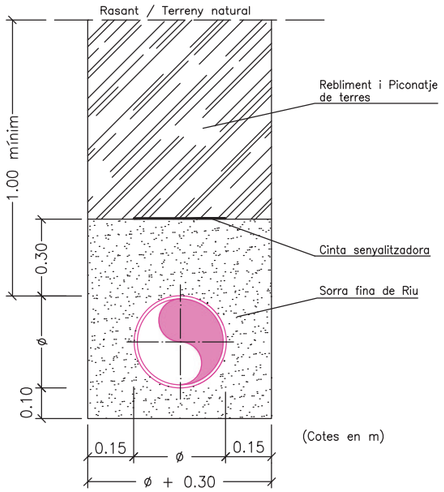

LLOSA DE PROTECCIÓ DE CANONADA
DETALL SECCIÓ TRANSVERSAL

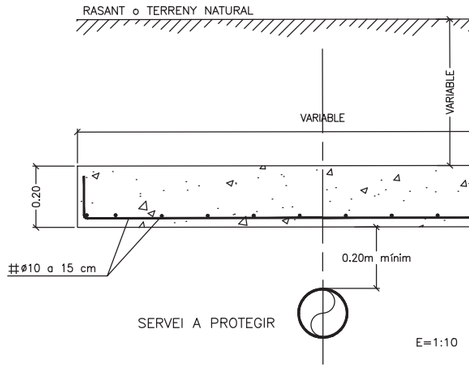

CARACTERÍSTIQUES DELS MATERIALS
NIVELLS DE CONTROL I COEFICIENTS DE SEGURETAT ADOPTATS

ELEMENT ESTRUCTURAL	FORMIGONS			ARMADURES			
	TIPUS	CONTROL	COEFICIENT DE MINORACIÓ γ_c	TIPUS	CONTROL	COEFICIENT DE MINORACIÓ γ_s	RECUBRIMENT cm
VARIS	HA-25	NORMAL	1.50	AEH 500 N	NORMAL	1.15	3.00

EXECUCIÓ DE L'OBRA
CONTROL NORMAL
COEFICIENT DE MAJORACIÓ DE LES ACCIONS = γ_f 1.60
ANCORATJES I EMPALMAMENTS SEGONS CODI ESTRUCTURAL 2021

nom.arxiu: F:\Dopec\23027 Projecte Rambla dels Gorgs\Planols\17.M_Nedgia.dwg data últim guardat: 17/04/2025 11:19:54 data d'impressió: 12/02/2026 2:07

PARC DE L'ALBA
CERDANYOLA DEL VALLÈS
BARCELONA / CATALUNYA

CONSORCI URBANÍSTIC
DEL CENTRE DIRECCIONAL
DE CERDANYOLA DEL VALLÈS

Ajuntament de Cerdanyola del Vallès

INCASÒL Institut Català del Sòl

Autors del Projecte:
Dopec Enginyeria i Projectes
NORBERT TORRES I PUGÈS
MARIA CAELLES LACASTA

PROJECTS Enginyeria & Arquitectura
JAUME FLETA ABADAL

Projecte:
PROJECTE D'URBANITZACIÓ E1: PASSEIG DELS GORGS AL PARC DE L'ALBA DE CERDANYOLA DEL VALLÈS.

VIST I PLAU:
EL CAP DE SERVEI DE TERRITORI DE L'AJUNTAMENT DE CERDANYOLA DEL VALLÈS

VIST I PLAU:
EL CAP DE LA UNITAT DE PLANEJAMENT DE L'INSTITUT CATALÀ DEL SÒL

Emplaçament:
CERDANYOLA DEL VALLÈS

Títol del Plànol:
SERVEIS AFECTATS
NEDGIA. SOLUCIONS
DETALLS. RASA i LLOSA DE PROTECCIÓ

Escala:
DIN A1 IINDICADES
DIN A3 INDICADES
0 m

Data: Gener 2026

Nombre Plànol: 17M

Nom. de fitxer: 17M.DWG

FULL 8 DE 8

LLEGENDA DE SERVEIS AFECTATS

- Línia elèctrica aèria (alta tensió)
- Línia elèctrica subterrània (alta tensió)
- Línia elèctrica aèria (mitja tensió)
- Línia elèctrica subterrània (mitja tensió)
- Línia elèctrica aèria (baixa tensió)
- Línia elèctrica subterrània (baixa tensió)
- Línia telefònica aèria
- Cable telefònic enterrat (coaxial)
- Canalització telefònica subterrània
- Canalització telecomunicació (F.O.)
- Canalització telegràfica
- Canonada d'aigua potable
- Col.lector d'aigua residual
- Canalització de reg (tub, mina o sèquia)
- Canonada subterrània de gas
- Oleoducte
- Enllumenat públic subterrani
- Senyalització de trànsit

TM = Torre metàl.lica; pf = Pal de fusta; sf = Suport formigó.

CR = Càmara registre; Arqueta registre; RA = Registre aigua; RC = Registre col.lector

Fanal gran; Bàcul; Semàfor

Servei anul·lat; Element a retirar

NOTA: La reposició es representa amb el mateix grafisme més gruixut.

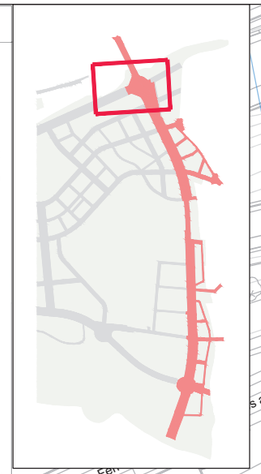

PARC DE L'ALBA
CERDANYOLA DEL VALLÈS
BARCELONA / CATALUNYA

CONSORCI URBANÍSTIC
DEL CENTRE DIRECCIONAL
DE CERDANYOLA DEL VALLÈS

Ajuntament de Cerdanyola del Vallès

INCASÒL Institut Català del Sòl

Autors del Projecte:

Dopec Enginyeria i Arquitectura
NORBERT TORRES I PUGÈS
MARIA CAELLES LACASTA

PROJECTS Enginyeria & Arquitectura
JAUME FLETA ABADAL

Projecte:
PROJECTE D'URBANITZACIÓ E1: PASSEIG DELS GORGS AL PARC DE L'ALBA DE CERDANYOLA DEL VALLÈS.

VIST I PLAU: EL CAP DE SERVEI DE TERRITORI DE L'AJUNTAMENT DE CERDANYOLA DEL VALLÈS

VIST I PLAU: EL CAP DE LA UNITAT DE PLANEJAMENT DE L'INSTITUT CATALÀ DEL SÒL

Emplaçament:
CERDANYOLA DEL VALLÈS

Títol del Plànol:
SERVEIS AFECTATS. EXOLUM
SOLUCIÓ PLANTA OLEODUCTE
SERVEI 011. Canonada Ø 12" Acer

Escala:
DIN A1 1/500
DIN A3 1/1000
0 m

Data: Gener 2026
Nombre Plànol: 17N1
Nom. de fitxer: 17N1.dwg
FULL 1 DE 2

nom.eina: F:\Dopec\23027 Projecte Rambla dels Gorgs\Plano\17.N.01. Exolum.dwg data últim guardat: 17/04/2025 11:17:20 data d'impressió: 17/04/2025 207

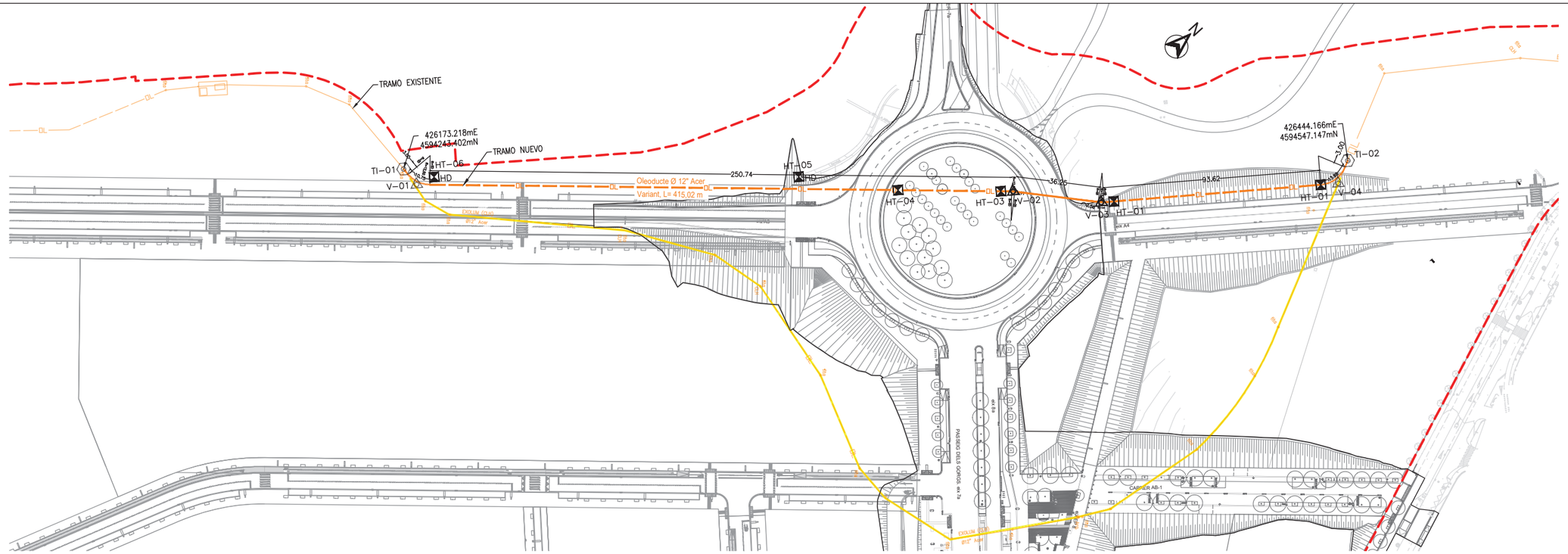
TRAMO EXISTENTE
TRAMO NUEVO
426173.218mE
4594243.402mN
TI–01
V–01
HT–06
HD
HT–05
HD
250.74
Oleoducte Ø 12" Acer
Variant, L= 415,02 m
HT–04
HT–03
V–02
36.25
V–03
HT–01
93.62
426444.166mE
4594547.147mN
TI–02
HT–01
V–04
EXOLUM (DN1)
Ø12" Acer
PANSING DELS GORGS
CAMPUS AB-1
eix A4

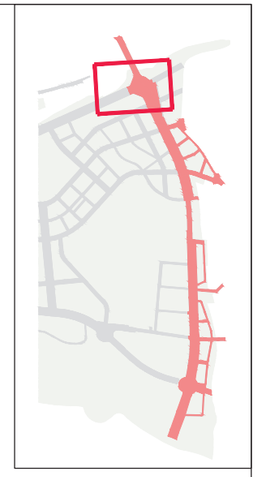

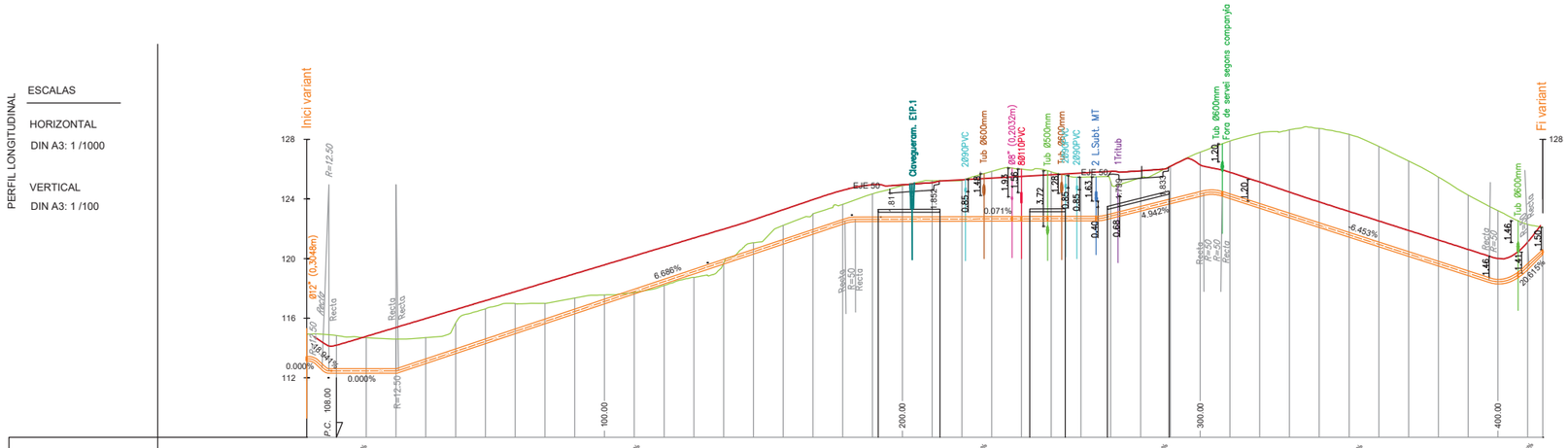
PERFIL LONGITUDINAL
ESCALAS
HORIZONTAL
DIN A3: 1 /1000
VERTICAL
DIN A3: 1 /100
Inici variant
Fi variant
Ø12" (0,3048m)
R=12.50
Recta
P.C.
108.00
0.000%
6.686%
-6.453%
4.942%
0.071%
Eje 50
Clavegueram. EIP.1
289ΘPVC
Tub Ø600mm
Tub Ø500mm
Tub Ø800mm
2 L.Subt. MT
1Tritub
Foro de servei segons companyia
Tub Ø600mm
DADES
PENDENT
CANONADA
COTES
EXCAVACIÓ
COTA ROJA
RASANT
TERRENY URBANITZACIÓ
DISTANCIES
A ORIGEN
PARCIALS

| | | |

Solució servei 011
Perfil longitudinal
Oleoducte Ø 12" Acer, EXOLUM

PERFIL LONGITUDINAL

ESCALAS

HORIZONTAL

DIN A3: 1 /1000

VERTICAL

DIN A3: 1 /100

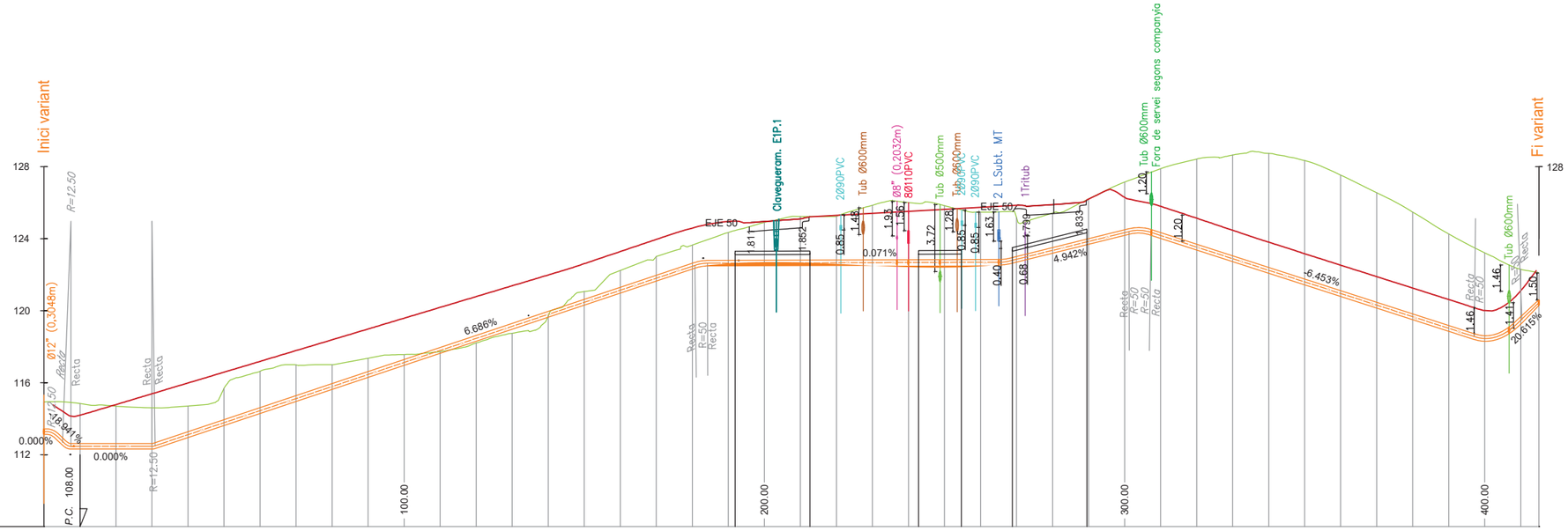

| | | |

DETALL GANXO DE LLOSA

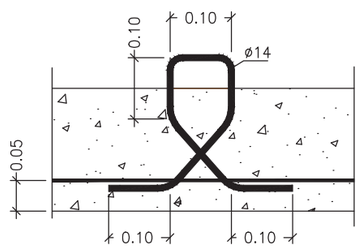

RASA TIPUS PER A PAS DE CALÇADA EXISTENT

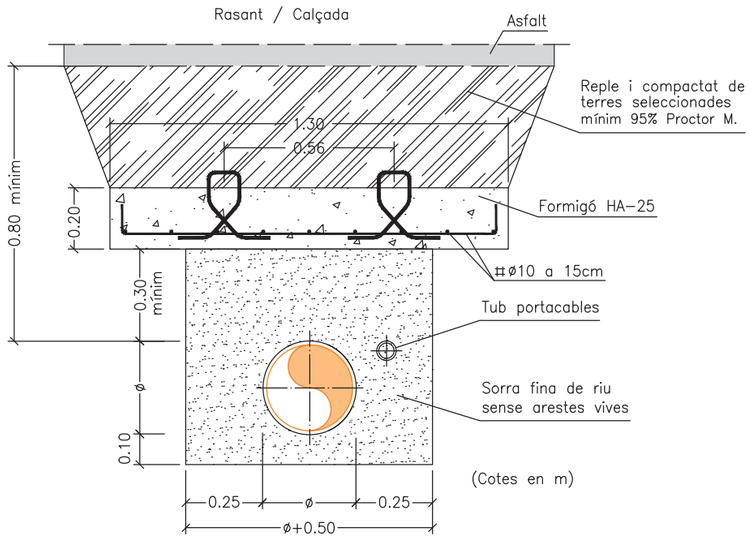

(Cotes en m)

RASA TIPUS PER A OLEODUCTES D'ACER

Si Ø tub < 8": ample rasa = Ø tub + 0,40m (mím. 0,70m)
Si Ø tub > 8": ample rasa = Ø tub + 0,50m (mím. 0,80m)

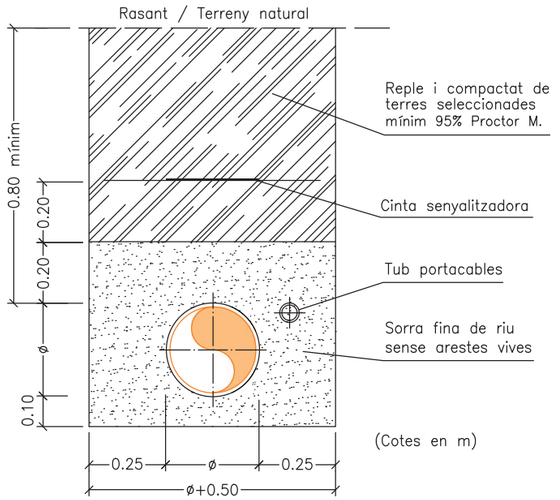

(Cotes en m)

nom arxiu: F:\Dopec\23027 Projecte Rambla dels Gorgs\Planols\17 N.02_Exolum.dwg data últim guardat: 10/04/2026 12:32:05 data d'impressió: 1/20/2026 2:08

PARC DE L'ALBA
CERDANYOLA DEL VALLÈS
BARCELONA / CATALUNYA

CONSORCI URBANÍSTIC
DEL CENTRE DIRECCIONAL
DE CERDANYOLA DEL VALLÈS

Ajuntament de Cerdanyola del Vallès

INCASÒL Institut Català del Sòl

Autors del Projecte:
Dopec Enginyeria i Arquitectura
NORBERT TORRES I PUGÈS
MARIA CAELLES LACASTA
PROJECTS Territori & Urbanisme
JAUME FLETA ABADAL

Projecte:
PROJECTE D'URBANITZACIÓ E1: PASSEIG DELS GORGS AL PARC DE L'ALBA DE CERDANYOLA DEL VALLÈS.
VIST I PLAU: EL CAP DE SERVEI DE TERRITORI DE L'AJUNTAMENT DE CERDANYOLA DEL VALLÈS
VIST I PLAU: EL CAP DE LA UNITAT DE PLANEJAMENT DE L'INSTITUT CATALÀ DEL SÒL

Emplaçament:
CERDANYOLA DEL VALLÈS

Títol del Plànol:
SERVEIS AFECTATS. EXOLUM
SOLUCIÓ OLEODUCTE
SERVEI 011. DETALLS

Escala:
DIN A1 1/10
DIN A3 1/20
0 m

Data: Gener 2026

Nombre Plànol: 17N2

Nom. de fitxer: 17N2.dwg

FULL 2 DE 2

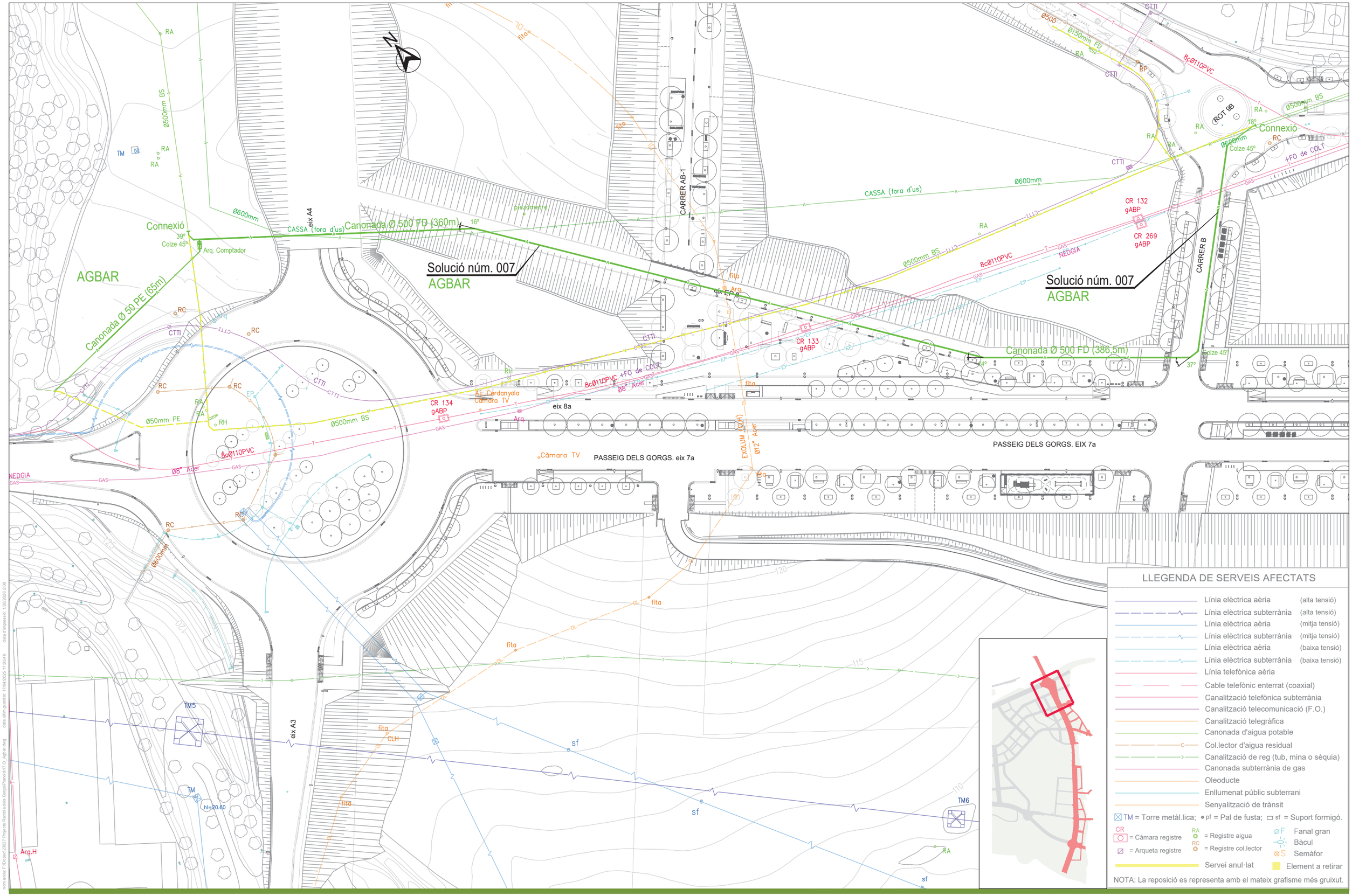

PARC DE L'ALBA
CERDANYOLA DEL VALLÈS
BARCELONA / CATALUNYA

CONSORCI URBANÍSTIC
DEL CENTRE DIRECCIONAL
DE CERDANYOLA DEL VALLÈS

Ajuntament de Cerdanyola del Vallès

INCASÒL Institut Català del Sòl

Autors del Projecte:
Dopec Enginyeria i Arquitectura
NORBERT TORRES I PUGÈS
MARIA CAELLES LACASTA

PROJECTS Facilitat de Vanguardia
JAUME FLETA ABADAL

Projecte:
PROJECTE D'URBANITZACIÓ E1: PASSEIG DELS GORGS AL PARC DE L'ALBA DE CERDANYOLA DEL VALLÈS.
VIST I PLAU: EL CAP DE SERVEI DE TERRITORI DE L'AJUNTAMENT DE CERDANYOLA DEL VALLÈS
VIST I PLAU: EL CAP DE LA UNITAT DE PLANEJAMENT DE L'INSTITUT CATALÀ DEL SÒL

Emplaçament:
CERDANYOLA DEL VALLÈS

Títol del Plànol:
SERVEIS AFECTATS
AGBAR. PLANTA DE SOLUCIONS
SERVEI 007. VARIANT CANONADA Ø 500mm FD

Escala:
DIN A1 1/500
DIN A3 1/1000

Data: Gener 2026

Nombre Plànol: 170

Nom. de fitxer: 170.DWG

FULL 1 DE 8

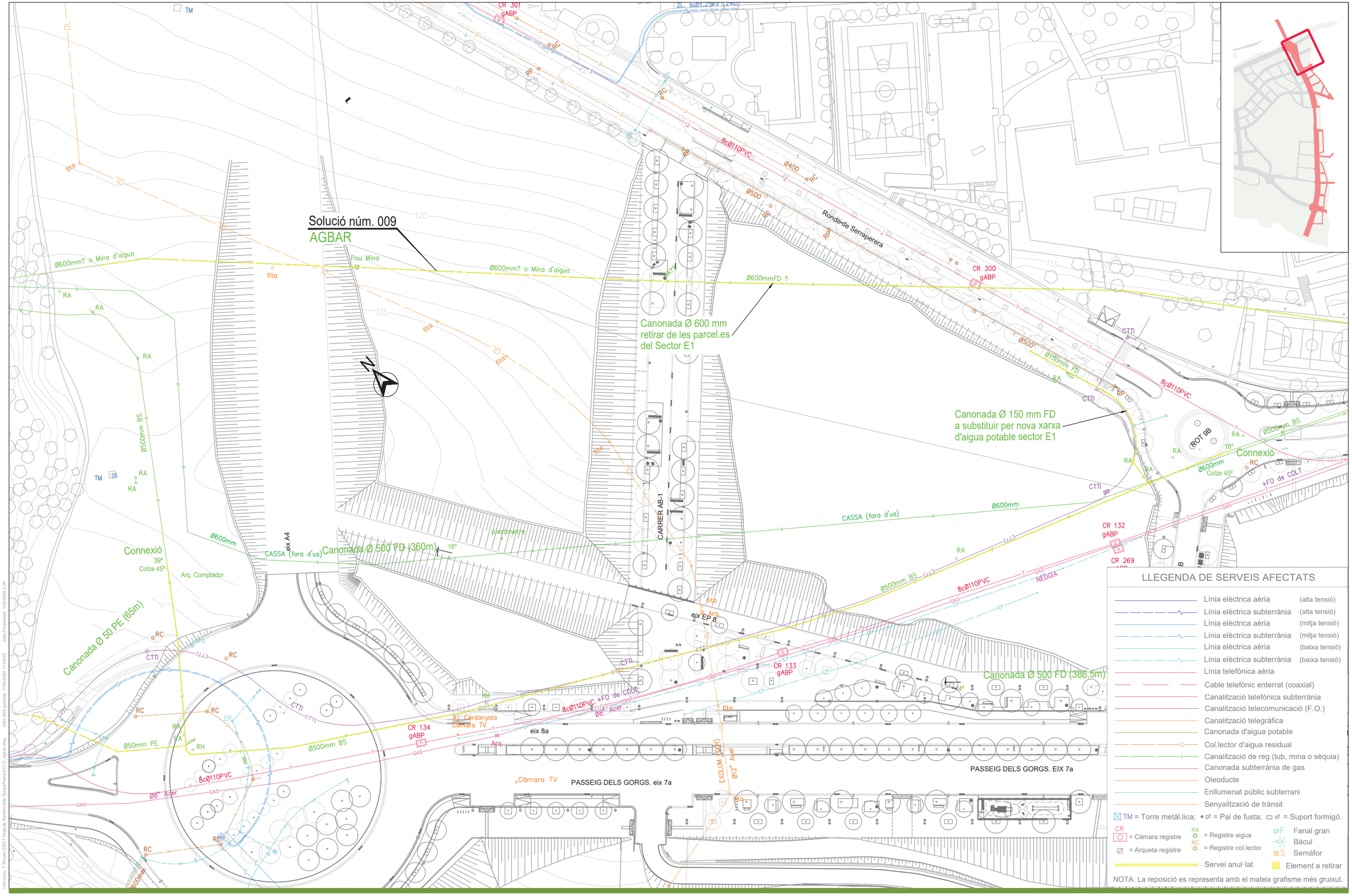

PARC DE L'ALBA
CERDANYOLA DEL VALLÈS
BARCELONA / CATALUNYA

CONSORCI URBANÍSTIC
DEL CENTRE DIRECCIONAL
DE CERDANYOLA DEL VALLÈS

Ajuntament de Cerdanyola del Vallès

INCASÒL Institut Català del Sòl

Autors del Projecte:
Dopec
NORBERT TORRES I PUGÈS
MARIA CAELLES LACASTA

PROJECTS
JAUME FLETA ABADAL

Projecte:
PROJECTE D'URBANITZACIÓ E1: PASSEIG DELS GORGS AL PARC DE L'ALBA DE CERDANYOLA DEL VALLÈS.
VIST I PLAU: EL CAP DE SERVEI DE TERRITORI DE L'AJUNTAMENT DE CERDANYOLA DEL VALLÈS
VIST I PLAU: EL CAP DE LA UNITAT DE PLANEJAMENT DE L'INSTITUT CATALÀ DEL SÒL

Emplaçament:
CERDANYOLA DEL VALLÈS

Títol del Plànol:
SERVEIS AFECTATS
AGBAR. PLANTA DE SOLUCIONS
SERVEI 009. VARIANT CANONADA Ø 600mm

Escala:
DIN A1 1/500
DIN A3 1/1000

Data: Gener 2026

Nombre Plànol: 170

Nom. de fitxer: 170.DWG

FULL 2 DE 8

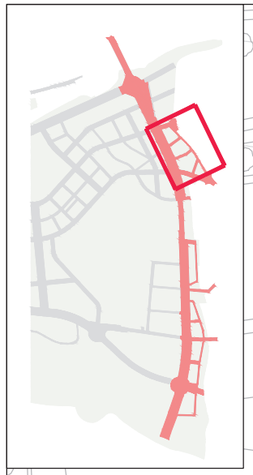

Carrer de Lorquera
Avinguda d'América
Carrer de Llevant
Carrer Meridional
Carrer de Paris
Carrer de la Serra de Galliners
CR gABP
8cØ110PVC
Ø600mm
Ø500mm BS
Ø6" Acer
CR 131 gABP
SOLT 5720
Ø500mm Mina d'aigua
1 Ø 100 PE (34,30m)
ET 21839
Ø100mm
Ø40mm
2eØ110PVC
Ø150mm FD
CTTI
RP
RA
RC
ROT 9B
Connexió
Colze 45º
+FO de COLT
CR 132 gABP
CR 269 gABP
NEDGIA
CARRER B
CARRER Ep-g
CARRER Ep-h
Ø600mm CARRER Ep-g
Ø600mm CARRER Ep-h
Ø500
Ø 150 mm FD per nova xarxa table sector E1
Solució núm. 009
AGBAR
Canonada Ø 600 mm retirar de les parcel.es del Sector E1
Canonada Ø 40 mm PE a substituir per nova xarxa d'aigua potable sector E1
Canonada Ø 500 FD (386,5m)
Colze 45º
37º
eix 8a
PASSEIG DELS GORGS. EIX 7a
Ep-f
Cs
pf
Caixa 4978
zt:105.03
zs:102.70
zt:106.09
zs:102.10
ADL

LLEGENDA DE SERVEIS AFECTATS

- Línia elèctrica aèria (alta tensió)
- Línia elèctrica subterrània (alta tensió)
- Línia elèctrica aèria (mitja tensió)
- Línia elèctrica subterrània (mitja tensió)
- Línia elèctrica aèria (baixa tensió)
- Línia elèctrica subterrània (baixa tensió)
- Línia telefònica aèria
- Cable telefònic enterrat (coaxial)
- Canalització telefònica subterrània
- Canalització telecomunicació (F.O.)
- Canalització telegràfica
- Canonada d'aigua potable
- Col.lector d'aigua residual
- Canalització de reg (tub, mina o sèquia)
- Canonada subterrània de gas
- Oleoducte
- Enllumenat públic subterrani
- Senyalització de trànsit

TM = Torre metàl.lica; pf = Pal de fusta; sf = Suport formigó.

CR = Càmara registre; = Arqueta registre

RA = Registre aigua

RC = Registre col.lector

Fanal gran; Bàcul; Semàfor

Servei anul·lat

Element a retirar

NOTA: La reposició es representa amb el mateix grafisme més gruixut.

nom.arxiu: F:\Dopec\23027 Projecte Rambla\dels Gorgs\Plano\s17.0_Agbar.dwg data últim guardat: 17/04/2025 11:05:46 data d'impressió: 1/20/2026 2:09

PARC DE L'ALBA
CERDANYOLA DEL VALLÈS
BARCELONA / CATALUNYA

CONSORCI URBANÍSTIC DEL CENTRE DIRECCIONAL DE CERDANYOLA DEL VALLÈS

Ajuntament de Cerdanyola del Vallès

INCASÒL Institut Català del Sòl

Autors del Projecte:
NORBERT TORRES I PUGÈS
MARIA CAELLES LACASTA
JAUME FLETA ABADAL

Projecte:
PROJECTE D'URBANITZACIÓ E1: PASSEIG DELS GORGS AL PARC DE L'ALBA DE CERDANYOLA DEL VALLÈS.

VIST I PLAU: EL CAP DE SERVEI DE TERRITORI DE L'AJUNTAMENT DE CERDANYOLA DEL VALLÈS

VIST I PLAU: EL CAP DE LA UNITAT DE PLANEJAMENT DE L'INSTITUT CATALÀ DEL SÒL

Emplaçament:
CERDANYOLA DEL VALLÈS

Títol del Plànol:
SERVEIS AFECTATS
AGBAR. PLANTA DE SOLUCIONS
SERVEI 009. VARIANT CANONADA Ø 600mm

Escala:
DIN A1 1/500
DIN A3 1/1000

Data: Gener 2026

Nombre Plànol: 170

Nom. de fitxer: 170.DWG

FULL 3 DE 8

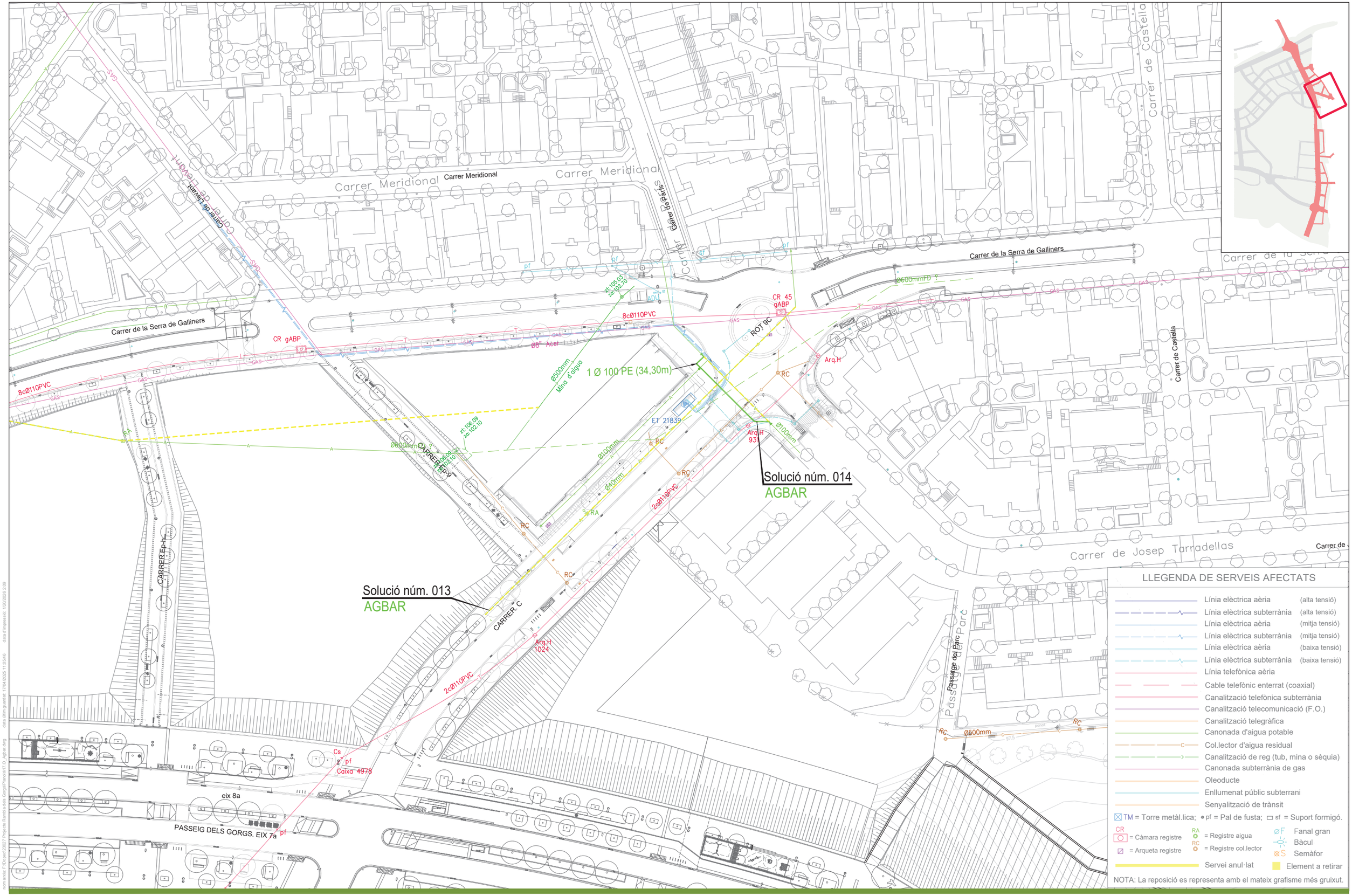

PARC DE L'ALBA
CERDANYOLA DEL VALLÈS
BARCELONA / CATALUNYA

CONSORCI URBANÍSTIC
DEL CENTRE DIRECCIONAL
DE CERDANYOLA DEL VALLÈS

Ajuntament de Cerdanyola del Vallès

INCASÒL Institut Català del Sòl

Autors del Projecte:
Dopec
NORBERT TORRES I PUGÈS
MARIA CAELLES LACASTA

PROJECTS
JAUME FLETA ABADAL

Projecte:
PROJECTE D'URBANITZACIÓ E1: PASSEIG DELS GORGS AL PARC DE L'ALBA DE CERDANYOLA DEL VALLÈS.
VIST I PLAU: EL CAP DE SERVEI DE TERRITORI DE L'AJUNTAMENT DE CERDANYOLA DEL VALLÈS
VIST I PLAU: EL CAP DE LA UNITAT DE PLANEJAMENT DE L'INSTITUT CATALÀ DEL SÒL

Emplaçament:
CERDANYOLA DEL VALLÈS

Títol del Plànol:
SERVEIS AFECTATS
AGBAR. PLANTA DE SOLUCIONS
SERVEI 013 i 014. VARIANT CANONADA Ø 100 mm FD

Escala:
DIN A1 1/500
DIN A3 1/1000

Data: Gener 2026

Nombre Plànol: 170

Nom. de fitxer: 170.DWG

FULL 4 DE 8

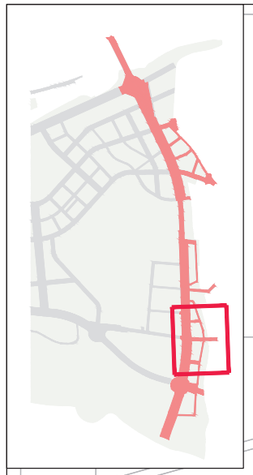

Actuacions per construir el nou pont

1) Instal.lar vàlvules de tancament i caps extrems en tots dos costats del pont abans d'iniciar el seu enderroc, per anul.lar la canonada.
2) Una vegada fet el pont, instal.lar la canonada Ø 100 PE en vorera restituint el tram anul.lat i el servei

Solució núm. 033
AGBAR

Vàlvula tancament DN100
Cap extrem
1 Ø 100 PE (51,50m)
Cap extrem
Vàlvula tancament DN100
1 Ø 100 PE (34,30m)

Av. de Ror
Carrer del Camp
Carrer de Sant Ramon
Carrer de l'Alga
CARRER. Gb
CARRER. VERD 1
CARRER. VERD 2
CAMÍ-9
Verd 01
Verd 02
Carrer dels Ceramistes
Carrer dels Boters

CR 14
CR 15 gBR pi=2.77
CR 276 gTP
CR 280 gJP
ET 33954
ET BJ508
ET BJ759
ET BJ823
ET BJ849
ET BJ850
ET 33952
TM66 hl=35.94
TM16

zt: 84.52 ca: 3.95
zt: 85.00 ca: 2.50
zt: 85.39 ca: 2.50
zt: 85.73 ca: 2.60
zt: 84.61 ca: 5.60
zt: 83.00 ca: 4.50
zt: 80.90
za: 84.07
za: 84.92

Ø600mm
Ø800mm
Ø1000mm
Ø100mm FD
Ø200mm FD
Ø150mm FD
Ø90mm PE
Ø110mm PE
Ø6" Acer

6cØ110PVC
12cØ110PVC
4cØ110PVC
1cPVC

FO Vodafone-Ono
2 FO Colt
FO Jazztel
FO XOC-CTTI
FO XOC-CTTI
FO COLT
FO Vodafone-Ono
COLT 4668
COLT 4669

PASSEIG DELS GORGS. EIX 7b
L. subt. TM 3 circuits
L. subt. TM 2c circuits
L.aèria 110kV 2 circuits
Línia aèria 110kV 2 circuits
8c tram 2
8b
1 Ø 100 PE

GAS
RC
TM
MTA
EP
ST
2BT subt.
BT subt.
L. subt. MT

LLEGENDA DE SERVEIS AFECTATS

- Línia elèctrica aèria (alta tensió)
- Línia elèctrica subterrània (alta tensió)
- Línia elèctrica aèria (mitja tensió)
- Línia elèctrica subterrània (mitja tensió)
- Línia elèctrica aèria (baixa tensió)
- Línia elèctrica subterrània (baixa tensió)
- Línia telefònica aèria
- Cable telefònic enterrat (coaxial)
- Canalització telefònica subterrània
- Canalització telecomunicació (F.O.)
- Canalització telegràfica
- Canonada d'aigua potable
- Col.lector d'aigua residual
- Canalització de reg (tub, mina o sèquia)
- Canonada subterrània de gas
- Oleoducte
- Enllumenat públic subterrani
- Senyalització de trànsit

TM = Torre metàl.lica; pf = Pal de fusta; sf = Suport formigó.
CR = Càmara registre; = Arqueta registre
RA = Registre aigua; RC = Registre col.lector
Fanal gran; Bàcul; Semàfor
Servei anul·lat; Element a retirar

NOTA: La reposició es representa amb el mateix grafisme més gruixut.

PARC DE L'ALBA
CERDANYOLA DEL VALLÈS
BARCELONA / CATALUNYA

CONSORCI URBANÍSTIC DEL CENTRE DIRECCIONAL DE CERDANYOLA DEL VALLÈS

Ajuntament de Cerdanyola del Vallès

INCASÒL Institut Català del Sòl

Autors del Projecte:
Dopec Enginyeria i Arquitectura
NORBERT TORRES I PUGÈS
MARIA CAELLES LACASTA

PROJECTS Enginyeria & Arquitectura
JAUME FLETA ABADAL

Projecte:
PROJECTE D'URBANITZACIÓ E1: PASSEIG DELS GORGS AL PARC DE L'ALBA DE CERDANYOLA DEL VALLÈS.

VIST I PLAU:
EL CAP DE SERVEI DE TERRITORI DE L'AJUNTAMENT DE CERDANYOLA DEL VALLÈS

VIST I PLAU:
EL CAP DE LA UNITAT DE PLANEJAMENT DE L'INSTITUT CATALÀ DEL SÒL

Emplaçament:
CERDANYOLA DEL VALLÈS

Títol del Plànol:
SERVEIS AFECTATS
AGBAR. PLANTA DE SOLUCIONS
SERVEI 033. VARIANT CANONADA Ø 100 mm PE

Escala:
DIN A1 1/500
DIN A3 1/1000
0 m

Data: Gener 2026

Nombre Plànol: 170

Nom. de fitxer: 170.DWG

FULL 5 DE 8

nom.arxiu: F:\Dopec\23027 Projecte Rambla dels Gorgs\Plans\17.0_Aqbar.dwg data últim guardat: 17/04/2026 11:05:46 data d'impressió: 17/04/2026 12:09

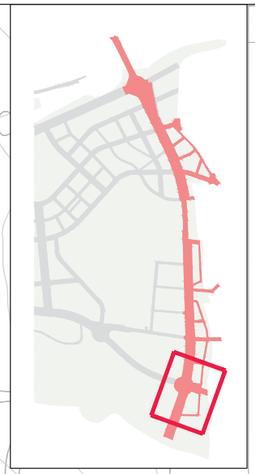

LLEGENDA DE SERVEIS AFECTATS

- Línia elèctrica aèria (alta tensió)
- Línia elèctrica subterrània (alta tensió)
- Línia elèctrica aèria (mitja tensió)
- Línia elèctrica subterrània (mitja tensió)
- Línia elèctrica aèria (baixa tensió)
- Línia elèctrica subterrània (baixa tensió)
- Línia telefònica aèria
- Cable telefònic enterrat (coaxial)
- Canalització telefònica subterrània
- Canalització telecomunicació (F.O.)
- Canalització telegràfica
- Canonada d'aigua potable
- Col.lector d'aigua residual
- Canalització de reg (tub, mina o sèquia)
- Canonada subterrània de gas
- Oleoducte
- Enllumenat públic subterrani
- Senyalització de trànsit

TM = Torre metàl.lica; pf = Pal de fusta; sf = Suport formigó.

CR = Càmara registre; = Arqueta registre

RA = Registre aigua; RC = Registre col.lector

Fanal gran; Bàcul; Semàfor

Servei anul·lat; Element a retirar

NOTA: La reposició es representa amb el mateix grafisme més gruixut.

PARC DE L'ALBA
CERDANYOLA DEL VALLÈS
BARCELONA / CATALUNYA

CONSORCI URBANÍSTIC DEL CENTRE DIRECCIONAL DE CERDANYOLA DEL VALLÈS

Ajuntament de Cerdanyola del Vallès

INCASÒL Institut Català del Sòl

Autors del Projecte:
Dopec Enginyeria i Projectes
NORBERT TORRES I PUGÈS
MARIA CAELLES LACASTA

PROJECTS Enginyeria & Arquitectura
JAUME FLETA ABADAL

VIST I PLAU: EL CAP DE SERVEI DE TERRITORI DE L'AJUNTAMENT DE CERDANYOLA DEL VALLÈS

VIST I PLAU: EL CAP DE LA UNITAT DE PLANEJAMENT DE L'INSTITUT CATALÀ DEL SÒL

Projecte:
PROJECTE D'URBANITZACIÓ E1: PASSEIG DELS GORGS AL PARC DE L'ALBA DE CERDANYOLA DEL VALLÈS.

Emplaçament:
CERDANYOLA DEL VALLÈS

Títol del Plànol:
SERVEIS AFECTATS
AGBAR. PLANTA DE SOLUCIONS
SERVEI 045. VARIANT CANONADA Ø 200 mm FD

Escala:
DIN A1 1/500
DIN A3 1/1000

Data: Gener 2026

Nombre Plànol: 170

Nom. de fitxer: 170.DWG

FULL 6 DE 8

nom.arxiu: F:\Dopec\23027 Projecte Rambla dels Gorgs\Plano\17.0_Agbar.dwg data últim guardat: 17/04/2026 11:05:46 data d'impressió: 10/2026 > 2:0

LLEGENDA DE SERVEIS AFECTATS

- Línia elèctrica aèria (alta tensió)
- Línia elèctrica subterrània (alta tensió)
- Línia elèctrica aèria (mitja tensió)
- Línia elèctrica subterrània (mitja tensió)
- Línia elèctrica aèria (baixa tensió)
- Línia elèctrica subterrània (baixa tensió)
- Línia telefònica aèria
- Cable telefònic enterrat (coaxial)
- Canalització telefònica subterrània
- Canalització telecomunicació (F.O.)
- Canalització telegràfica
- Canonada d'aigua potable
- Col.lector d'aigua residual
- Canalització de reg (tub, mina o sèquia)
- Canonada subterrània de gas
- Oleoducte
- Enllumenat públic subterrani
- Senyalització de trànsit

TM = Torre metàl.lica; pf = Pal de fusta; sf = Suport formigó.

CR = Càmara registre; Arqueta registre

RA = Registre aigua

RC = Registre col.lector

Fanal gran; Bàcul; S Semàfor

Servei anul·lat

Element a retirar

NOTA: La reposició es representa amb el mateix grafisme més gruixut.



N

Eix Gd

FO Ono
FO Vodafone
FO Colt
FO Digi
FO Jazztel

8cØ110PVC

L. subt. 25kV "Ochoa"

Ø200mm PE

EP

CR 242
gABP

1 Ø 100 PE (103,40m)

8cØ110PVC

RA

Solució núm. 045
AGBAR

resp.

Ø12" Acer 36bar

RC

fita36

NEDGIA

Placa d'Europa

8c tram3

MM0063

FO Ono
FO Vodafone
FO Colt
FO Digi
FO Jazztel
6cØ110PVC

7c

ST

Arm.

Ø110mm PE

Rotonda Sud

6cØ110PVC

8c tram 2

8b

FO XOC-CTTI
FO COLT

L. subt. TM 2n circuits

12cØ110PVC

COLT
4401

CR 241

gTP

Arm

ca=2.95

ca=3.95

EIG DELS GORGS. EIX 7b

Ø110mm PE

Ø200mm FD

GAS

SVD

T

C

A

V

PARC DE L'ALBA
CERDANYOLA DEL VALLÈS
BARCELONA / CATALUNYA

CONSORCI URBANÍSTIC
DEL CENTRE DIRECCIONAL
DE CERDANYOLA DEL VALLÈS

Ajuntament de Cerdanyola del Vallès

INCASÒL Institut Català del Sòl

Autors del Projecte:

Dopec Enginyeria i Arquitectura
NORBERT TORRES I PUGÈS
MARIA CAELLES LACASTA

PROJECTS Enginyeria i Arquitectura
JAUME FLETA ABADAL

Projecte:
PROJECTE D'URBANITZACIÓ E1: PASSEIG DELS GORGS AL PARC DE L'ALBA DE CERDANYOLA DEL VALLÈS.

VIST I PLAU
EL CAP DE SERVEI DE TERRITORI DE L'AJUNTAMENT DE CERDANYOLA DEL VALLÈS

VIST I PLAU
EL CAP DE LA UNITAT DE PLANEJAMENT DE L'INSTITUT CATALÀ DEL SÒL

Emplaçament:
CERDANYOLA DEL VALLÈS

Títol del Plànol:
SERVEIS AFECTATS
AGBAR. PLANTA DE SOLUCIONS
SERVEI 045. DETALL CANONADA Ø 200 mm FD

Escala:
DIN A1 1/250
DIN A3 1/500
0 m

Data: Gener 2026

Nombre Plànol: 170

Nom. de fitxer: 170.DWG

FULL 7 DE 8

nom arxiu: F:\Dopec\23027 Projecte Rambla dels Gorgs\Planols\17.0_Agbar.dwg data últim guardat: 17/04/2025 11:05:46 data d'impressió: 1/20/2026 2:10

RASA TIPUS PER A
CANONADES AIGUA POTABLE

CANONADES DE DNG ≤ 300 mm

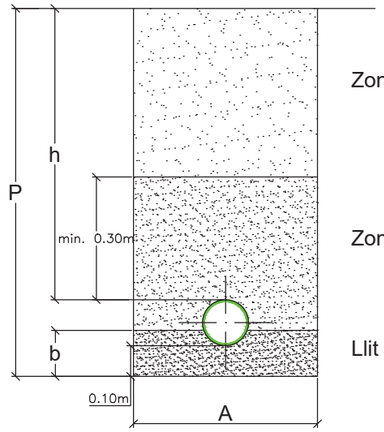

Zona Alta: Terra seleccionada o sauló compactat

Zona Baixa: Sauló compactat (*) fins 0,30m per sobre de la canonada

Llit de suport: Sauló compactat (*)

DIÀMETRE NOMINAL GENÈRIC DE CANONADA	AMPLADA	RASA EN VORERA PEATONAL (Inaccesible al tràfic rodat)		RASA EN CALÇADA I ZONES ACCESIBLES AL TRÀFIC RODAT		LLIT SUPORT
DNG (mm)	A (m)	P (m)	h (m)	P (m)	h (m)	b
≤ 80	0,60	0,80	min.= 0,60	1,20	min.= 1,00	0,15
100		0,85		1,25		
150		0,90		1,30		
200	0,70	0,95		1,35		0,20
300	0,80	1,05		1,45		

nom anxiu F:\Dopec\23027 Projecte Rambla dels Gorgs\Planols\17.O_Agbar.dwg data últim guardat: 17/04/2025 11:05:46 data d'impressió: 1/20/2026 2:10

PARC DE L'ALBA
CERDANYOLA DEL VALLÈS
BARCELONA / CATALUNYA

CONSORCI URBANÍSTIC DEL CENTRE DIRECCIONAL DE CERDANYOLA DEL VALLÈS

Ajuntament de Cerdanyola del Vallès

INCASÒL Institut Català del Sòl

Autors del Projecte:
Dopec
NORBERT TORRES I PUGÈS
MARIA CAELLES LACASTA

PROJECTS
JAUME FLETA ABADAL

Projecte:
PROJECTE D'URBANITZACIÓ E1: PASSEIG DELS GORGS AL PARC DE L'ALBA DE CERDANYOLA DEL VALLÈS.
VIST I PLAU: EL CAP DE SERVEI DE TERRITORI DE L'AJUNTAMENT DE CERDANYOLA DEL VALLÈS
VIST I PLAU: EL CAP DE LA UNITAT DE PLANEJAMENT DE L'INSTITUT CATALÀ DEL SÒL

Emplaçament:
CERDANYOLA DEL VALLÈS

Títol del Plànol:
SERVEIS AFECTATS
AGBAR. SOLUCIONS
DETALLS

Escala:
DIN A1 IINDICADES
DIN A3 INDICADES
0 m

Data: Gener 2026
Nombre Plànol: 170
Nom. de fitxer: 170.DWG
FULL 8 DE 8

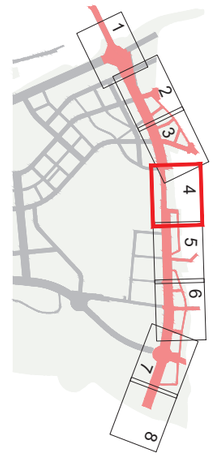

Carrer de Galícia

Carrer de Josep Tarradellas

Carrer de Josep Tarradellas

Carrer de Galícia

CONNECTA FULL 5

Carrer de Galícia

Carrer de Josep Tarradellas

Passatge del Pare Ruiz

CONNECTA FULL 3

Carrer de Castella

Torrent dels Gorgs

SOBREEIXIDOR EXISTENT

CREUAMENT TORRENT PROTECCIÓ FORMIGÓ

96.70
93.60
RC

93.60
91.05

91.00
Salt 89.30/88.70

12
91.13
88.38

11
87.85
1 indicades
90.05
indicades

10
89.54
86.89

13
91.51
88.81

14
91.95
89.30

15
92.42
89.72

Ø400mm

FØ600mm 0.2%

FØ600mm 0.2%

FØ600mm 1.3%

FØ600mm 0.9%

FØ600mm 1.0%

FØ600mm 0.9%

FØ600mm

RC

A

A'

B

B'

LLEGENDA

- LÍMIT ÀMBIT
- LÍMIT PDU

XARXA EXISTENT

- XARXA EMMSA EXISTENT
- XARXA MUNICIPAL UNITÀRIA EXISTENT
- POU DE REGISTRE EXISTENT XARXA EMMSA
- POU DE REGISTRE EXISTENT XARXA MUNICIPAL
- ABOCAMENT TORRENT PLUVIALS
- AFECTACIÓ

PARC DE L'ALBA
CERDANYOLA DEL VALLÈS
BARCELONA / CATALUNYA

CONSORCI URBANÍSTIC
DEL CENTRE DIRECCIONAL
DE CERDANYOLA DEL VALLÈS

Ajuntament de Cerdanyola del Vallès

INCASÒL Institut Català del Sòl

Autors del Projecte:

Dopec Enginyeria i Arquitectura
NORBERT TORRES I PUGÈS
MARIA CAELLES LACASTA

PROJECTS Enginyeria del Territori
JAUME FLETA ABADAL

Projecte:
PROJECTE D'URBANITZACIÓ E1: PASSEIG DELS GORGS AL PARC DE L'ALBA DE CERDANYOLA DEL VALLÈS.

VST I PLAU:
EL CAP DE SERVEI DE TERRITORI DE L'AJUNTAMENT DE CERDANYOLA DEL VALLÈS

VST I PLAU:
EL CAP DE LA UNITAT DE PLANEJAMENT DE L'INSTITUT CATALÀ DEL SÒL

Emplaçament:
CERDANYOLA DEL VALLÈS

Títol del Plànol:
SERVEIS EXISTENTS I AFECTATS EMMSA. CLAVEGUERAM
ESTAT ACTUAL. PLANTA

Escala:
DIN A1 1/500
DIN A3 1/1000
0 m

Data: Gener 2026

Nombre Plànol: 17P.1.A

Nom. de fitxer: 17P.01.A.DWG

FULL 1 DE 1

nom arxiu: F:\Dopec\23027 Projecte Rambla dels Gorgs\Planols\17.P.01.A.SSEE EMMSA Clav_Planta existent.dwg data últim guardat: 10/04/2025 12:34:04 data d'impressió: 12/02/2026 2:11



Carrer de Galícia

Carrer de Josep Tarradellas

Carrer de Josep Tarradellas

Carrer de Galícia

CONNECTA FULL 5

CONNECTA FULL 3

Carrer de Castella

Passatge del Parc

SOBREEIXIDOR EXISTENT

CREUAMENT TORRENT PROTECCIÓ FORMIGÓ

NOVA CONNEXIÓ A XARXA EMMSA A POU N12/11 Q= 13,76 l/s

CONNEXIÓ A XARXA RESIDUALS

Torrent dels Gorgs

C. V. 12

PERFIL E1P.1.CV

PERFIL E1R.1

PERFIL E1P.1

PERFIL E1R.7

PERFIL E1R.8

PERFIL E1R.5

PERFIL E1R.4

PERFIL E1P.25

PERFIL E1P.27

PERFIL E1P.10

PERFIL E1P.9

PERFIL E1P.26

PERFIL E1U.5

PERFIL E1P.11

PEAD DN400

PEAD DN500

PEAD DN800

DN400

DN500

DN630

DN800

FØ600mm

Ø400mm

PEAD Ø800mm

PEAD Ø600mm

E1R.8.1

E1R.8.2

E1R.7.3

E1R.7.2

E1R.1.23

E1R.1.22

E1R.1.21

E1R.1.35

E1R.1.34

E1R.1.32

E1R.1.31

E1R.1.30

E1R.1.29

E1R.1.28

E1R.1.27

E1R.1.26

E1R.1.25

E1R.1.24

E1R.1.18

E1R.1.17

E1R.1.16

E1R.1.15

E1R.1.14

E1R.1.13

E1R.5.17

E1R.5.16

E1R.4.1

E1P.25.1

E1P.25.2

E1P.271

E1P.272

E1P.10.1

E1P.10.2

E1P.9.1

E1P.9.2

E1P.9.3

E1P.9.4

E1P.11.1

E1P.11.2

E1U.5.1

E1U.5.2

E1P.26.1

E1P.26.2

E1P.1.CV

E1R.CV.12

E1R.FUTUR1

E1R.FUTUR2

SE

R356

C. V. 12 Long. 274m

CREUAMENT TORRENT PROTECCIÓ FORMIGÓ

A

A'

B

B'

96.70
93.60
RC

93.60
91.05

91.00
Salt 89.30/88.70

87.862
87.140
87.733

89.308
89.302

89.512
89.526

89.884

89.423

88.704
88.51
88.81

87.938
87.920

87.513
87.495

87.088
87.076

87.85

89.203
89.24/87.19

90.05
indicades

90.15

92.42
89.72

90.024
90.041

90.167
91.211
91.178
91.913

92.269
90.983
90.951

93.643
93.059
93.406

94.714
93.960
93.444
93.980

95.268
94.497

96.294
96.566

96.227
96.240

96.183
95.451

96.141
95.925

96.002
93.754
93.824

96.271
96.131

95.387
95.371

94.962
94.982

95.306
95.291

98.179
98.183

98.934
99.935

98.890

LLEGENDA

- LÍMIT ÀMBIT
- LÍMIT PDU

XARXA EXISTENT

- XARXA EMMSA EXISTENT
- XARXA MUNICIPAL UNITÀRIA EXISTENT
- POU DE REGISTRE EXISTENT XARXA EMMSA
- POU DE REGISTRE EXISTENT XARXA MUNICIPAL
- ABOCAMENT TORRENT PLUVIALS EXISTENT
- AFECTACIÓ

XARXA PROJECTADA

- XARXA EMMSA PROJECTADA
- XARXA MUNICIPAL PLUVIALS PROJECTADA
- XARXA MUNICIPAL RESIDUALS PROJECTADA
- ABOCAMENT TORRENT PLUVIALS PROJECTAT
- XARXES PREVISTES A ALTRES SECTORS
- POU DE REGISTRE PROJECTAT XARXA EMMSA
- POU DE REGISTRE PROJECTAT XARXA MUNICIPAL PLUVIALS
- POU DE REGISTRE PROJECTAT XARXA MUNICIPAL RESIDUALS
- POU DE REGISTRE PROJECTAT ABOCAMENT TORRENT PLUVIALS
- EMBORNAL PROJECTAT
- SOBREEIXIDOR PROJECTAT

PARC DE L'ALBA
CERDANYOLA DEL VALLÈS
BARCELONA / CATALUNYA

CONSORCI URBANÍSTIC DEL CENTRE DIRECCIONAL DE CERDANYOLA DEL VALLÈS

Ajuntament de Cerdanyola del Vallès

INCASÒL Institut Català del Sòl

Autors del Projecte:
Dopec Enginyeria i Arquitectura
NORBERT TORRES I PUGÈS
MARIA CAELLES LACASTA

PROJECTS Facilities & Management
JAUME FLETA ABADAL

Projecte:
PROJECTE D'URBANITZACIÓ E1: PASSEIG DELS GORGS AL PARC DE L'ALBA DE CERDANYOLA DEL VALLÈS.
VIST I PLAU: EL CAP DE SERVEI DE TERRITORI DE L'AJUNTAMENT DE CERDANYOLA DEL VALLÈS
VIST I PLAU: EL CAP DE LA UNITAT DE PLANEJAMENT DE L'INSTITUT CATALÀ DEL SÒL

Emplaçament:
CERDANYOLA DEL VALLÈS

Títol del Plànol:
SERVEIS EXISTENTS I AFECTATS EMMSA. CLAVEGUERAM
REPOSICIÓ. PLANTA

Escala:
DIN A1 1/500
DIN A3 1/1000

Data:
Gener 2026

Nombre Plànol
17P.1.B

Nom. de fitxer:
17P.01.B.DWG

FULL 1 DE 1

nom arxiu: F:\Dropec\23027 Projecte Rambla dels Gorgs\Parcel\17 P.01.B SSEE EMMSA Clav. Planta reposició.dwg data últim guardat: 17/01/2026 2:12 data d'impressió: 12/02/2026 2:12

DETALL 01. CREUAMENT
COL.LECTOR RESIDUALS MUNICIPAL
CARRER E

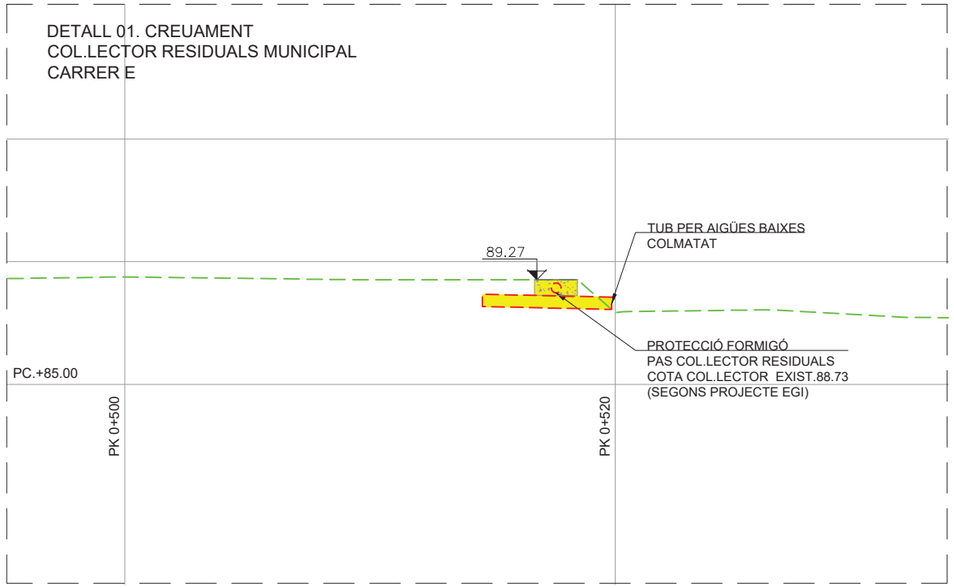

SECCIÓ A-A'. LLERA ACTUAL
ESCALA 1/250

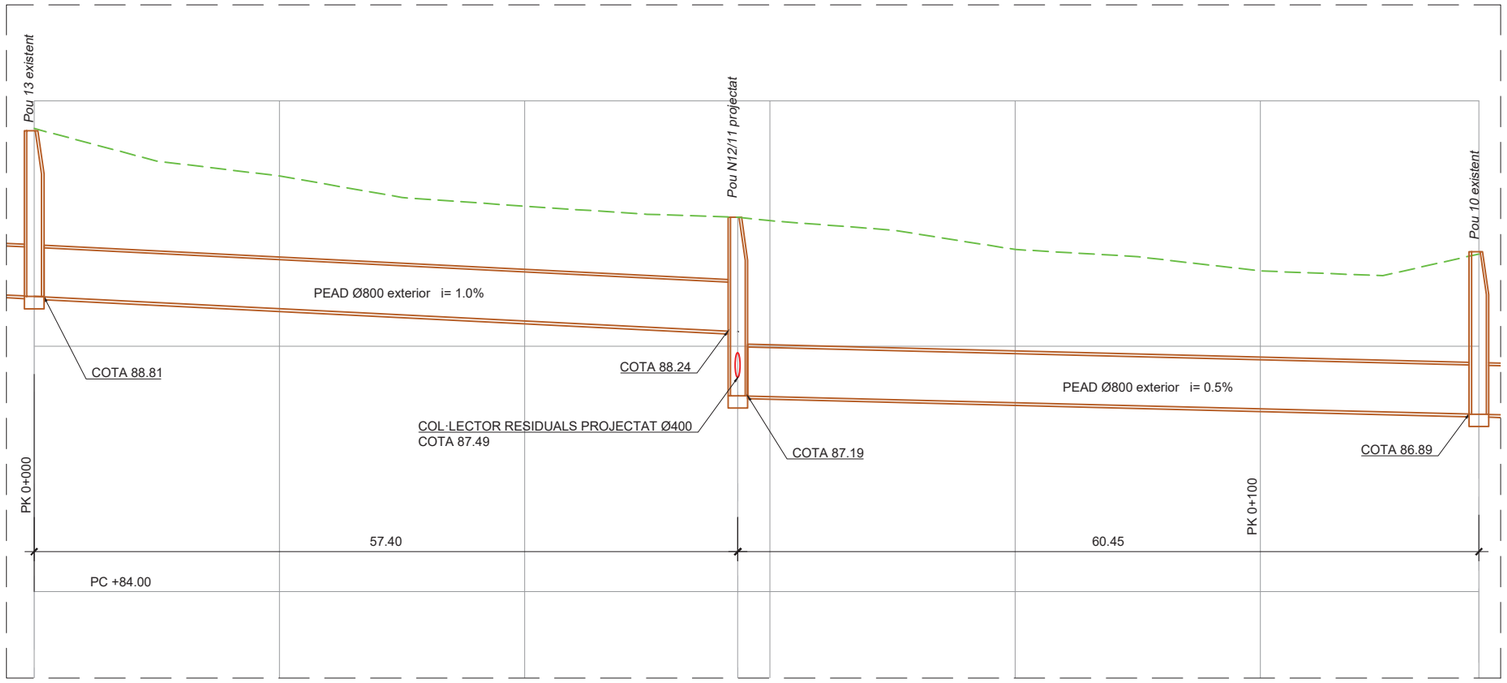

PERFIL REPOSICIÓ COL·LECTOR EMMSA
ESCALA H: 1/500
ESCALA V: 1/100

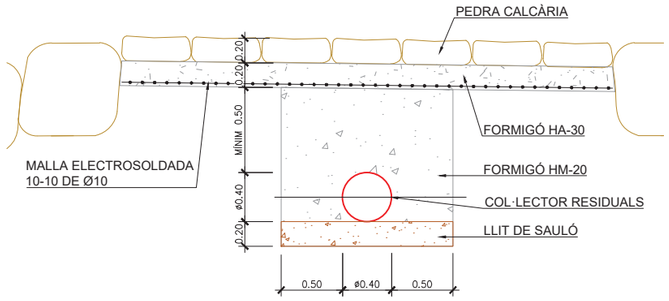

DETALL PROTECCIÓ CANONADA
ESCALA 1/50

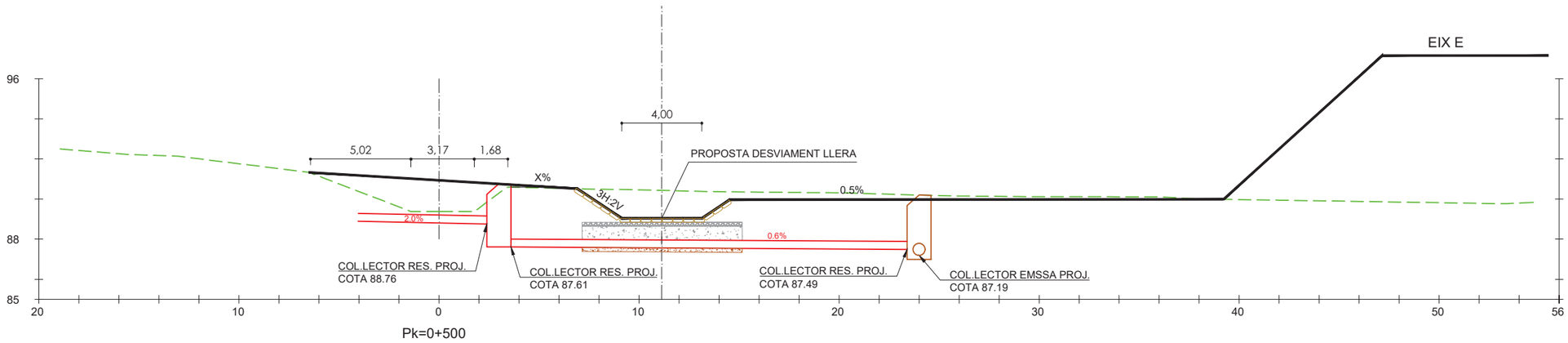

SECCIÓ B-B'
ESCALA 1/250

nom.arxiu: F:\Dopec\23027 Projecte Rambla dels Gorgs\Planols\17.P.01.C SSEE.EMMSA Clav. Perfils reposicio.dwg data últim guardat: 17/04/2025,11:39:01 data d'impressió: 1/20/2026 2:12

PARC DE L'ALBA
CERDANYOLA DEL VALLÈS
BARCELONA / CATALUNYA

CONSORCI URBANÍSTIC
DEL CENTRE DIRECCIONAL
DE CERDANYOLA DEL VALLÈS

Ajuntament de Cerdanyola del Vallès

INCASÒL Institut Català del Sòl

Autors del Projecte:
Dopec Enginyeria i Arquitectura
NORBERT TORRES I PUGÈS
MARIA CAELLES LACASTA
PROJECTS Enginyeria & Arquitectura
JAUME FLETA ABADAL

Projecte:
PROJECTE D'URBANITZACIÓ E1: PASSEIG DELS GORGS AL PARC DE L'ALBA DE CERDANYOLA DEL VALLÈS.

VIST I PLAU:
EL CAP DE SERVEI DE TERRITORI DE L'AJUNTAMENT DE CERDANYOLA DEL VALLÈS

VIST I PLAU:
EL CAP DE LA UNITAT DE PLANEJAMENT DE L'INSTITUT CATALÀ DEL SÒL

Emplaçament:
CERDANYOLA DEL VALLÈS

Títol del Plànol:
SERVEIS EXISTENTS I AFECTATS
EMMSA. CLAVEGUERAM
REPOSICIÓ. SECCIONS

Escala:
DIN A1 INDICADES
DIN A3 INDICADES
0 m

Data: Gener 2026

Nombre Plànol: 17P.1.C

Nom. de fitxer: 17P.01.C.DWG

FULL 1 DE 1



LLEGENDA

- LÍMIT ÀMBIT
- LÍMIT PDU

XARXA EXISTENT

- XARXA EMMSA EXISTENT
- XARXA MUNICIPAL UNITÀRIA EXISTENT
- POU DE REGISTRE EXISTENT XARXA EMMSA
- POU DE REGISTRE EXISTENT XARXA MUNICIPAL
- ABOCAMENT TORRENT PLUVIALS
- AFECTACIÓ

PARC DE L'ALBA
CERDANYOLA DEL VALLÈS
BARCELONA / CATALUNYA

CONSORCI URBANÍSTIC
DEL CENTRE DIRECCIONAL
DE CERDANYOLA DEL VALLÈS

Ajuntament de Cerdanyola del Vallès

INCASÒL Institut Català del Sòl

Autors del Projecte:

Dopec Projecte i Arquitectura
NORBERT TORRES I PUGÈS
MARIA CAELLES LACASTA

PROJECTS Territori & Urbanisme
JAUME FLETA ABADAL

Projecte:
PROJECTE D'URBANITZACIÓ E1: PASSEIG DELS GORGS AL PARC DE L'ALBA DE CERDANYOLA DEL VALLÈS.

VIST I PLAU:
EL CAP DE SERVEI DE TERRITORI DE L'AJUNTAMENT DE CERDANYOLA DEL VALLÈS

VIST I PLAU:
EL CAP DE LA UNITAT DE PLANEJAMENT DE L'INSTITUT CATALÀ DEL SÒL

Emplaçament:
CERDANYOLA DEL VALLÈS

Títol del Plànol:
SERVEIS EXISTENTS I AFECTATS EMMSA. CLAVEGUERAM
ESTAT ACTUAL. PLANTA

Escala:
DIN A1 1/500
DIN A3 1/1000
0 m

Data: Gener 2026

Nombre Plànol: 17P.2.A

Nom. de fitxer: 17P.02.A.DWG

FULL 1 DE 1

nom.arxiu: F:\Dopec\23027 Projecte Rambla dels Gorgs\Planols\17.P.02.A SSEE EMMSA Clau_Planta existent.dwg data últim guardat: 10/04/2025 12:40:59 data d'impressió: 12/01/2026 2:13

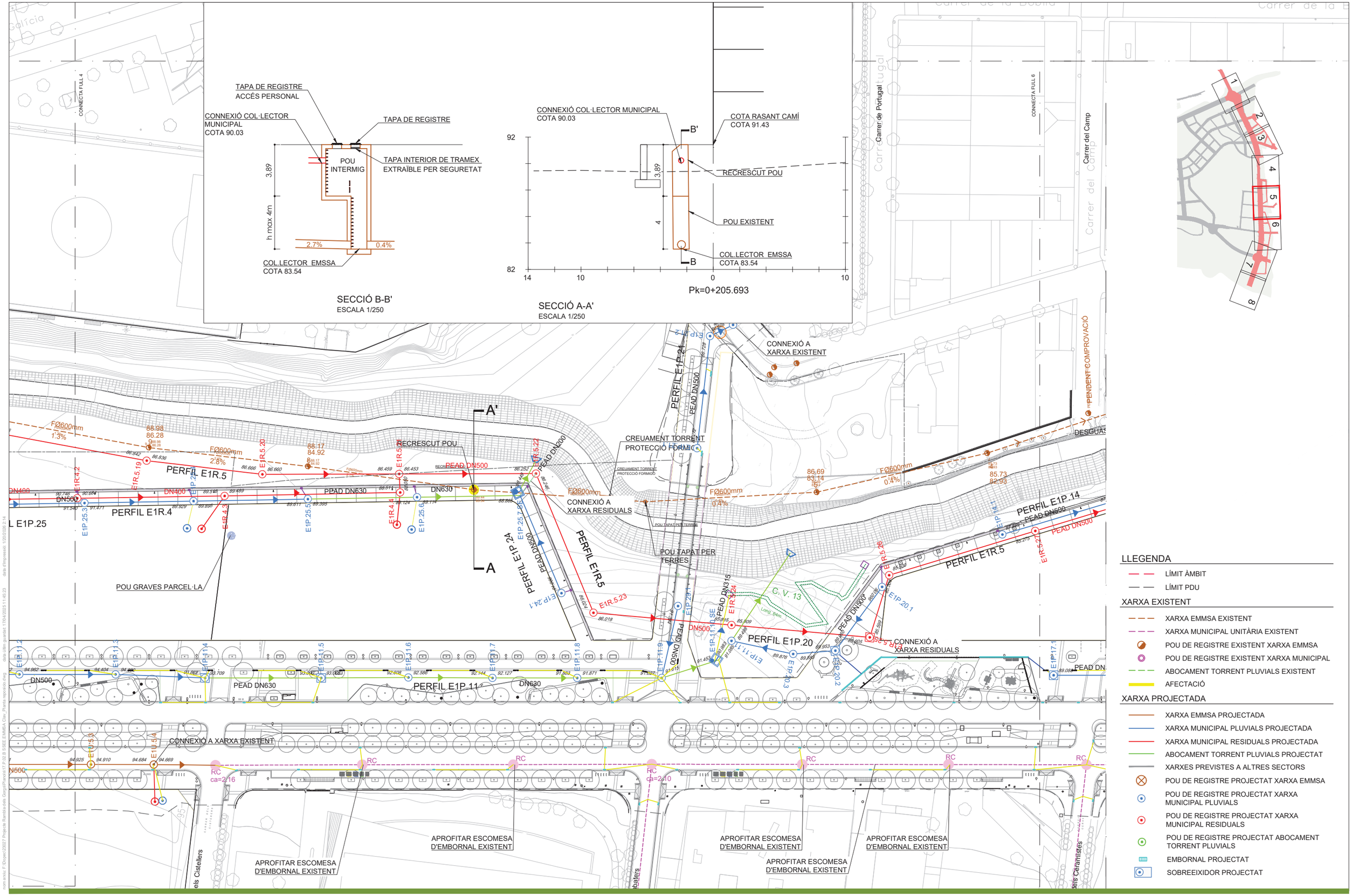

LLEGENDA

- LÍMIT ÀMBIT
- LÍMIT PDU

XARXA EXISTENT

- XARXA EMMSA EXISTENT
- XARXA MUNICIPAL UNITÀRIA EXISTENT
- POU DE REGISTRE EXISTENT XARXA EMMSA
- POU DE REGISTRE EXISTENT XARXA MUNICIPAL
- ABOCAMENT TORRENT PLUVIALS EXISTENT
- AFECTACIÓ

XARXA PROJECTADA

- XARXA EMMSA PROJECTADA
- XARXA MUNICIPAL PLUVIALS PROJECTADA
- XARXA MUNICIPAL RESIDUALS PROJECTADA
- ABOCAMENT TORRENT PLUVIALS PROJECTAT
- XARXES PREVISTES A ALTRES SECTORS
- POU DE REGISTRE PROJECTAT XARXA EMMSA
- POU DE REGISTRE PROJECTAT XARXA MUNICIPAL PLUVIALS
- POU DE REGISTRE PROJECTAT XARXA MUNICIPAL RESIDUALS
- POU DE REGISTRE PROJECTAT ABOCAMENT TORRENT PLUVIALS
- EMBORNAL PROJECTAT
- SOBREEIXIDOR PROJECTAT

PARC DE L'ALBA
CERDANYOLA DEL VALLÈS
BARCELONA / CATALUNYA

CONSORCI URBANÍSTIC
DEL CENTRE DIRECCIONAL
DE CERDANYOLA DEL VALLÈS

Ajuntament de Cerdanyola del Vallès

INCASÒL Institut Català del Sòl

Autors del Projecte:
Dopec
NORBERT TORRES I PUGÈS
MARIA CAELLES LACASTA

PROJECTS
JAUME FLETA ABADAL

Projecte:
PROJECTE D'URBANITZACIÓ E1: PASSEIG DELS GORGS AL PARC DE L'ALBA DE CERDANYOLA DEL VALLÈS.
VIST I PLAU: EL CAP DE SERVEI DE TERRITORI DE L'AJUNTAMENT DE CERDANYOLA DEL VALLÈS
VIST I PLAU: EL CAP DE LA UNITAT DE PLANEJAMENT DE L'INSTITUT CATALÀ DEL SÒL

Emplaçament:
CERDANYOLA DEL VALLÈS

Títol del Plànol:
SERVEIS EXISTENTS I AFECTATS
EMMSA. CLAVEGUERAM
REPOSICIÓ. PLANTA I SECCIÓ

Escala:
DIN A1 1/500
DIN A3 1/1000

Data: Gener 2026

Nombre Plànol: 17P.2.B

Nom. de fitxer: 17P.02.B.DWG

FULL 1 DE 1





LLEGENDA

- LÍMIT ÀMBIT
- LÍMIT PDU

XARXA EXISTENT

- XARXA EMMSA EXISTENT
- XARXA MUNICIPAL UNITÀRIA EXISTENT
- POU DE REGISTRE EXISTENT XARXA EMMSA
- POU DE REGISTRE EXISTENT XARXA MUNICIPAL
- ABOCAMENT TORRENT PLUVIALS
- AFECTACIÓ

PARC DE L'ALBA
CERDANYOLA DEL VALLÈS
BARCELONA / CATALUNYA

CONSORCI URBANÍSTIC
DEL CENTRE DIRECCIONAL
DE CERDANYOLA DEL VALLÈS

Ajuntament de Cerdanyola del Vallès

INCASÒL Institut Català del Sòl

Autors del Projecte:

Dopec Enginyeria i Arquitectura
NORBERT TORRES I PUGÈS
MARIA CAELLES LACASTA

PROJECTS Enginyeria & Arquitectura
JAUME FLETA ABADAL

Projecte:
PROJECTE D'URBANITZACIÓ E1: PASSEIG DELS GORGS AL PARC DE L'ALBA DE CERDANYOLA DEL VALLÈS.

VIST I PLAU:
EL CAP DE SERVEI DE TERRITORI DE L'AJUNTAMENT DE CERDANYOLA DEL VALLÈS

VIST I PLAU:
EL CAP DE LA UNITAT DE PLANEJAMENT DE L'INSTITUT CATALÀ DEL SÒL

Emplaçament:
CERDANYOLA DEL VALLÈS

Títol del Plànol:
SERVEIS EXISTENTS I AFECTATS
EMMSA. CLAVEGUERAM
ESTAT ACTUAL. PLANTA

Escala:
DIN A1 1/500
DIN A3 1/1000

Data: Gener 2026

Nombre Plànol: 17P.3.A

Nom. de fitxer: 17P.03.A.DWG

FULL 1 DE 1

nom arxiu: F:\Dropec\23027 Projecte Rambla dels Gorgs\Plancol\17 P.03.A SSEE EMMSA Clav. Planta existent.dwg data últim guardat: 10/04/2025 12:44:30 data d'impressió: 1/20/2026 2:14

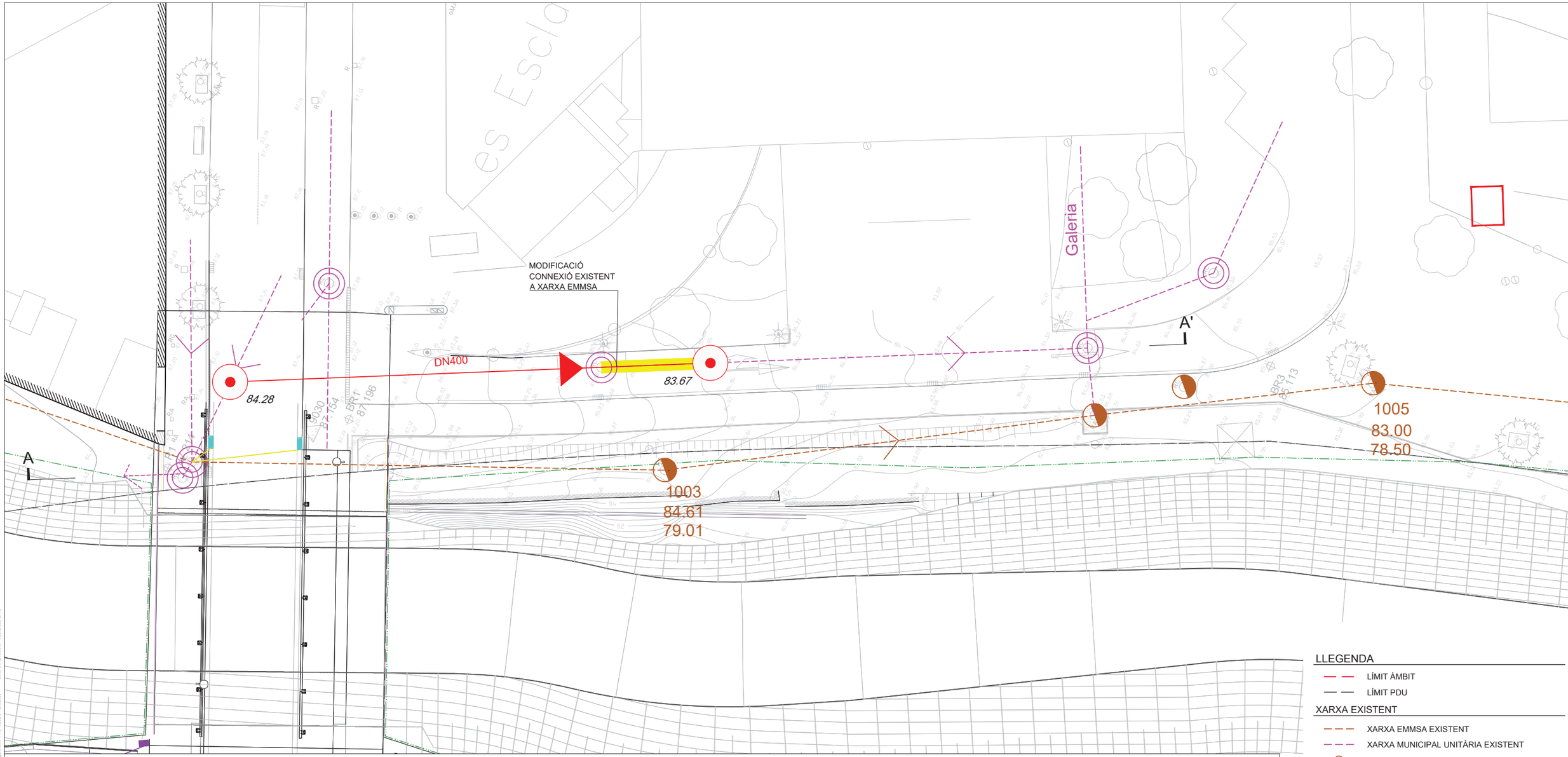

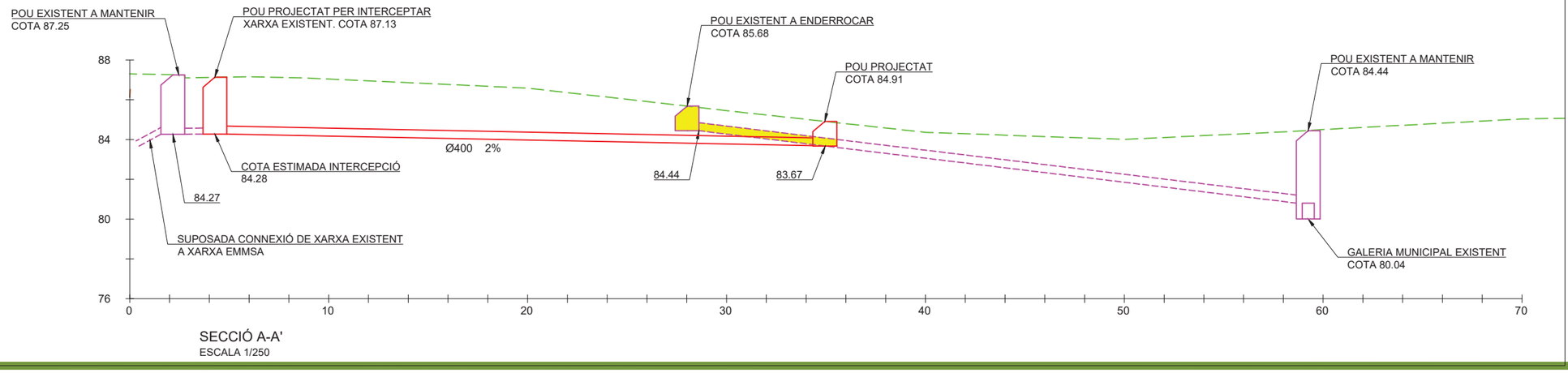

SECCIÓ A-A'
ESCALA 1/250

LLEGENDA

- LÍMIT ÀMBIT
- LÍMIT PDU

XARXA EXISTENT

- XARXA EMMSA EXISTENT
- XARXA MUNICIPAL UNITÀRIA EXISTENT
- POU DE REGISTRE EXISTENT XARXA EMMSA
- POU DE REGISTRE EXISTENT XARXA MUNICIPAL
- ABOCAMENT TORRENT PLUVIALS EXISTENT
- AFECTACIÓ

XARXA PROJECTADA

- XARXA EMMSA PROJECTADA
- XARXA MUNICIPAL PLUVIALS PROJECTADA
- XARXA MUNICIPAL RESIDUALS PROJECTADA
- ABOCAMENT TORRENT PLUVIALS PROJECTAT
- XARXES PREVISTES A ALTRES SECTORS
- POU DE REGISTRE PROJECTAT XARXA EMMSA
- POU DE REGISTRE PROJECTAT XARXA MUNICIPAL PLUVIALS
- POU DE REGISTRE PROJECTAT XARXA MUNICIPAL RESIDUALS
- POU DE REGISTRE PROJECTAT ABOCAMENT TORRENT PLUVIALS
- EMBORNAL PROJECTAT
- SOBREEIXIDOR PROJECTAT

PARC DE L'ALBA
CERDANYOLA DEL VALLÈS
BARCELONA / CATALUNYA

CONSORCI URBANÍSTIC
DEL CENTRE DIRECCIONAL
DE CERDANYOLA DEL VALLÈS

Ajuntament de Cerdanyola del Vallès

INCASÒL Institut Català del Sòl

Autors del Projecte:
Dopec Enginyeria i Arquitectura
NORBERT TORRES I PUGÈS
MARIA CAELLES LACASTA

PROJECTS Enginyeria & Arquitectura
JAUME FLETA ABADAL

Projecte:
PROJECTE D'URBANITZACIÓ E1: PASSEIG DELS GORGS AL PARC DE L'ALBA DE CERDANYOLA DEL VALLÈS.

VIST I PLAU:
EL CAP DE SERVEI DE TERRITORI DE L'AJUNTAMENT DE CERDANYOLA DEL VALLÈS

VIST I PLAU:
EL CAP DE LA UNITAT DE PLANEJAMENT DE L'INSTITUT CATALÀ DEL SÒL

Emplaçament:
CERDANYOLA DEL VALLÈS

Títol del Plànol:
SERVEIS EXISTENTS I AFECTATS EMMSA. CLAVEGUERAM
REPOSICIÓ. PLANTA I SECCIÓ

Escala:
DIN A1 1/125
DIN A3 1/250
0 m

Data: Gener 2026

Nombre Plànol: 17P.3.B

Nom. de fitxer: 17P.03.B.DWG

FULL 1 DE 1

nom.arxiu: F:\Dopec\23027 Projecte Rambla dels Gorgs\Planols\17.P.03.B.SSEE EMMSA Clau_Planta reposició.dwg data últim guardat: 17/04/2025 12:02:29 data d'impressió: 1/20/2026 2:15

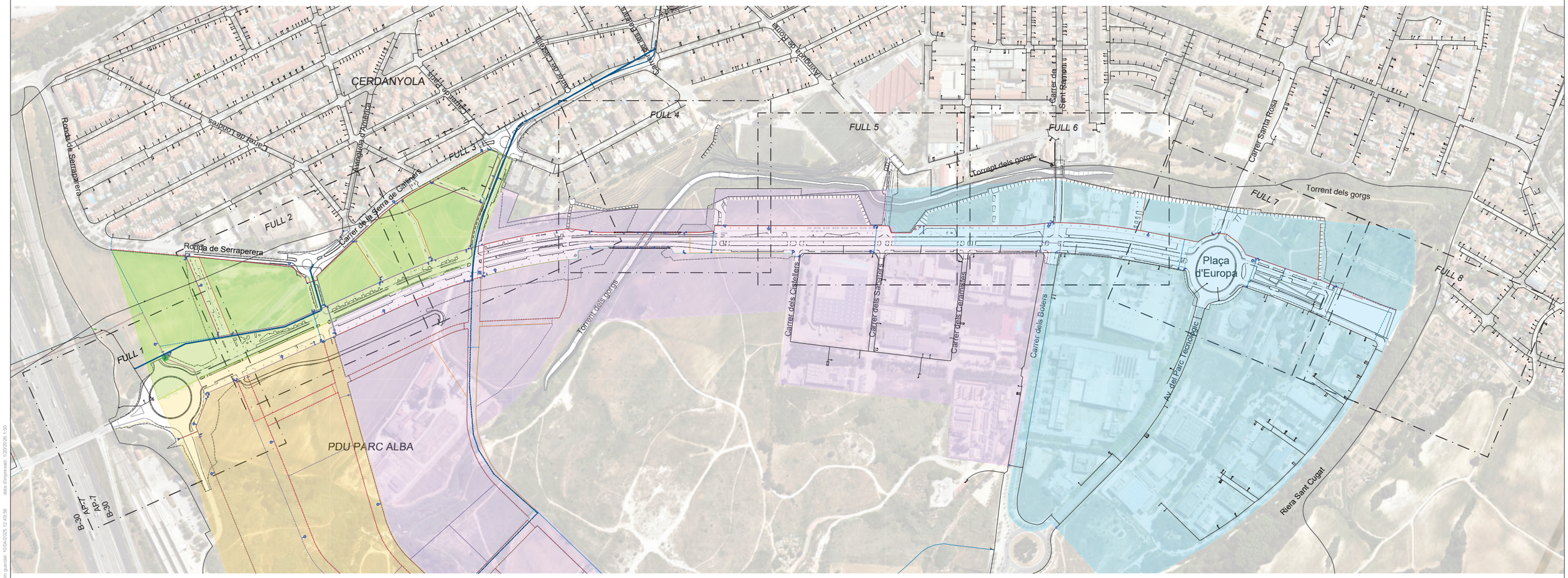

LLEGENDA

LÍMIT PDU — LÍMIT ÀMBIT

XARXES D'AIGUA POTABLE

- XARXA D'AIGUA POTABLE EXISTENT
- PEAD Ø110 PROJECTADA
- PEAD Ø160 PROJECTADA
- PEAD Ø225 PROJECTADA
- FD Ø500 PROJECTADA (DESVIADA)
- PEAD Ø110 PLANIFICADA FORA DE SECTOR
- PEAD Ø160 PLANIFICADA FORA DE SECTOR
- PEAD Ø225 PLANIFICADA FORA DE SECTOR
- PEAD Ø500 PLANIFICADA FORA DE SECTOR

PRESSIÓNS

- PIS COTA 197
- PIS COTA 162
- PIS COTA 132
- PIS COTA 197 PROVISIONAL (162 FUTUR)

PARC DE L'ALBA
CERDANYOLA DEL VALLÈS
BARCELONA / CATALUNYA

CONSORCI URBANÍSTIC
DEL CENTRE DIRECCIONAL
DE CERDANYOLA DEL VALLÈS

Ajuntament de Cerdanyola del Vallès

INCASÒL Institut Català del Sòl

Autors del Projecte:
Dopec Enginyeria i Arquitectura
NORBERT TORRES I PUGÈS
MARIA CAELLES LACASTA

PROJECTS Enginyeria & Arquitectura
JAUME FLETA ABADAL

Projecte:
PROJECTE D'URBANITZACIÓ E1: PASSEIG DELS GORGS AL PARC DE L'ALBA DE CERDANYOLA DEL VALLÈS.

VIST I PLAU:
EL CAP DE SERVEI DE TERRITORI DE L'AJUNTAMENT DE CERDANYOLA DEL VALLÈS

VIST I PLAU:
EL CAP DE LA UNITAT DE PLANEJAMENT DE L'INSTITUT CATALÀ DEL SÒL

Emplaçament:
CERDANYOLA DEL VALLÈS

Títol del Plànol:
XARXES SUBMINISTRAMENT DE SERVEIS
XARXA D'ABASTAMENT D'AIGUA
PLANTA GENERAL

Escala:
DIN A1 1/3000
DIN A3 1/6000
0 m

Data: Gener 2026

Nombre Plànol: 18.A.1

Nom. de fitxer: 18.A.1.DWG

FULL 1 DE 1

nom.arxiu: F:\Dopec\23027 Projecte Rambla dels Gorgs\Plans\18.A.01 Abastament Aigua PRS.dwg data últim guardat: 10/04/2025 12:49:56 data d'impressió: 1/20/2026 1:50

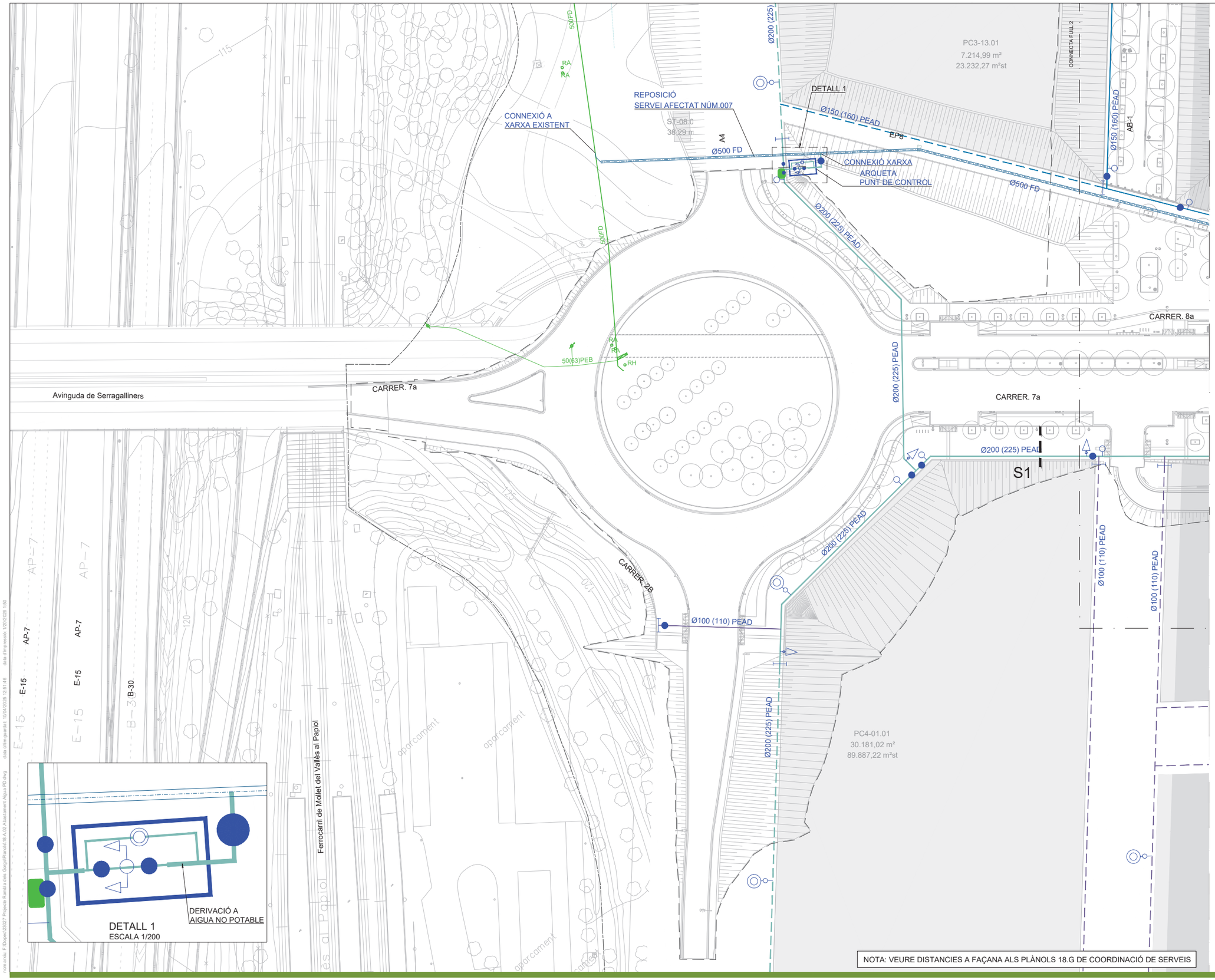



LLEGENDA

- LÍMIT PDU
- LÍMIT ÀMBIT

XARXES D'AIGUA POTABLE

- XARXA D'AIGUA POTABLE EXISTENT
- PEAD Ø100 (110) PROJECTADA
- PEAD Ø150 (160) PROJECTADA
- PEAD Ø200 (225) PROJECTADA
- PE 100 Ø20 PROJECTADA EN PERICÓ DE 80x40x40cm
- FD Ø500 PROJECTADA
- PEAD Ø100 (110) PLANIFICADA FORA DE SECTOR
- PEAD Ø150 (160) PLANIFICADA FORA DE SECTOR
- PEAD Ø200 (225) PLANIFICADA FORA DE SECTOR
- PEAD Ø500 PLANIFICADA FORA DE SECTOR
- CANONADA D'AIGUA AMB TUB METÀLIC DEL DIÀMETRE CORRESPONENT

ELEMENTS

- FONT D'AIGUA POTABLE

VÀLVULES

- ARQUETA DE PUNT DE CONTROL
- HIDRANT SOTERRAT
- DESCÀRREGA (CONNECTAT A XARXA DE PLUVIALS)
- VÀLVULA SECCIONAMENT
- VÀLVULA TANCADA DE CANVI DE NIVELL
- BOCA D'AIRE
- CABALÍMETRE
- CAP EXTREM
- ARQUETA 60x60cm
- ARQUETA 40x40cm AMB VÀLVULA REGULADORA
- ESCOMESA AMB PERICÓ COMPTADOR FONT (80x40x40)

NOTA: VEURE DISTANCIES A FAÇANA ALS PLÀNOLS 18.G DE COORDINACIÓ DE SERVEIS

nom.arxiu: F:\Dopec\22027 Projecte Rambla\dels Gorgs\Planol\18.A.02 Abastament Aigua PD.dwg data últim guardat: 10/04/2025 12:51:46 data d'impressió: 1/20/2026 1:50

PARC DE L'ALBA
CERDANYOLA DEL VALLÈS
BARCELONA / CATALUNYA

CONSORCI URBANÍSTIC
DEL CENTRE DIRECCIONAL
DE CERDANYOLA DEL VALLÈS

Ajuntament de Cerdanyola del Vallès

INCASÒL Institut Català del Sòl

Autors del Projecte:
Dopec Enginyeria i Projectes
NORBERT TORRES I PUGÈS
MARIA CAELLES LACASTA
PROJECTS Enginyeria & Arquitectura
JAUME FLETA ABADAL

Projecte:
PROJECTE D'URBANITZACIÓ E1: PASSEIG DELS GORGS AL PARC DE L'ALBA DE CERDANYOLA DEL VALLÈS.

VIST I PLAU:
EL CAP DE SERVEI DE TERRITORI DE L'AJUNTAMENT DE CERDANYOLA DEL VALLÈS

VIST I PLAU:
EL CAP DE LA UNITAT DE PLANEJAMENT DE L'INSTITUT CATALÀ DEL SÒL

Emplaçament:
CERDANYOLA DEL VALLÈS

Títol del Plànol:
XARXES SUBMINISTRAMENT DE SERVEIS
XARXA D'ABASTAMENT D'AIGUA POTABLE
PLANTA DETALL

Escala:
DIN A1 1/500
DIN A3 1/1000
0 m

Data: Gener 2026

Nombre Plànol: 18.A.2

Nom. de fitxer: 18.A.2.DWG

FULL 1 DE 10

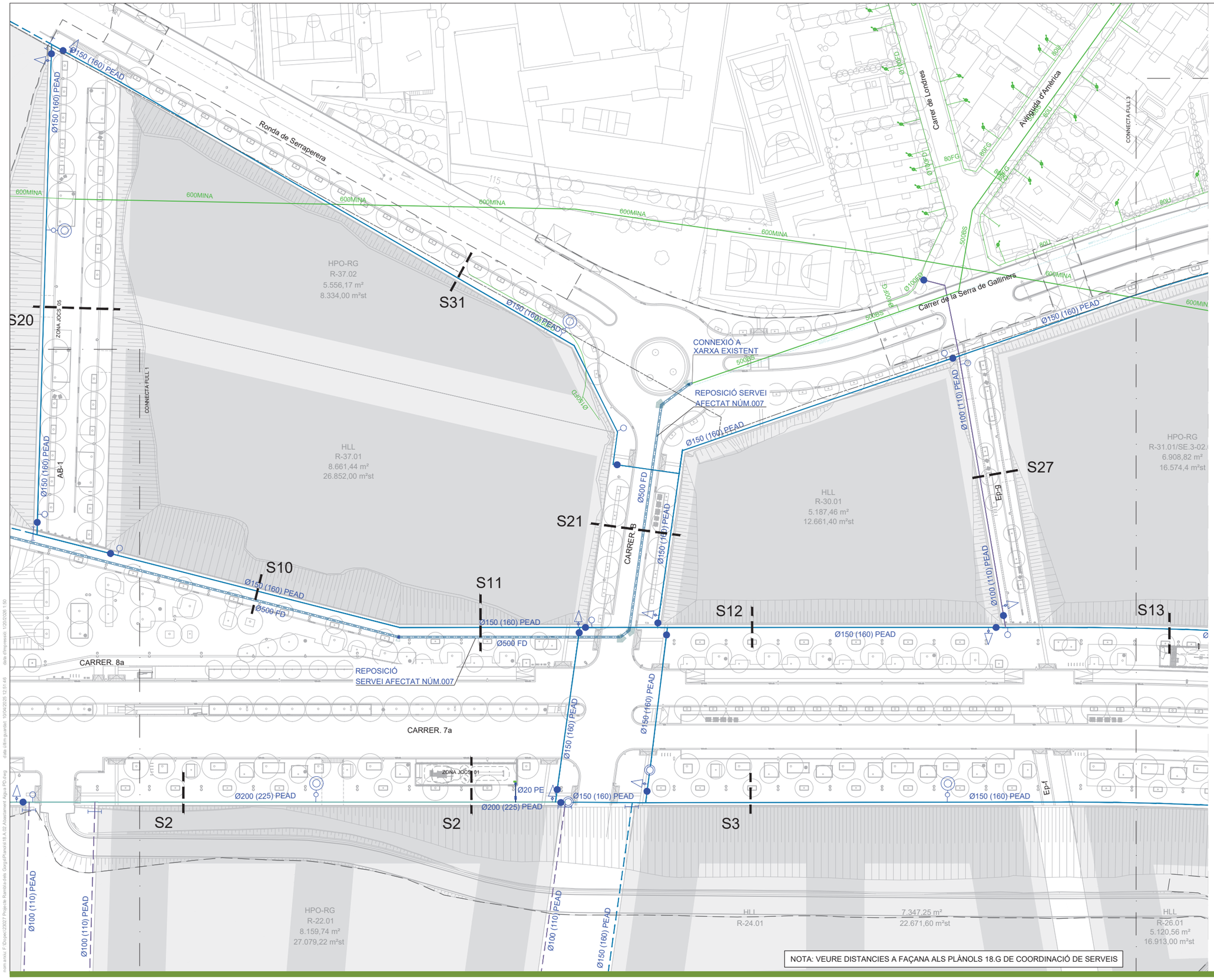

NOTA: VEURE DISTANCIES A FAÇANA ALS PLÀNOLS 18.G DE COORDINACIÓ DE SERVEIS



LLEGENDA

- LÍMIT PDU
- LÍMIT ÀMBIT

XARXES D'AIGUA POTABLE

- XARXA D'AIGUA POTABLE EXISTENT
- PEAD Ø100 (110) PROJECTADA
- PEAD Ø150 (160) PROJECTADA
- PEAD Ø200 (225) PROJECTADA
- PE 100 Ø20 PROJECTADA EN PERICÓ DE 80x40x40cm
- FD Ø500 PROJECTADA
- PEAD Ø100 (110) PLANIFICADA FORA DE SECTOR
- PEAD Ø150 (160) PLANIFICADA FORA DE SECTOR
- PEAD Ø200 (225) PLANIFICADA FORA DE SECTOR
- PEAD Ø500 PLANIFICADA FORA DE SECTOR
- CANONADA D'AIGUA AMB TUB METÀLIC DEL DIÀMETRE CORRESPONENT

ELEMENTS

- FONT D'AIGUA POTABLE

VÀLVULES

- ARQUETA DE PUNT DE CONTROL
- HIDRANT SOTERRAT
- DESCÀRREGA (CONNECTAT A XARXA DE PLUVIALS)
- VÀLVULA SECCIONAMENT
- VÀLVULA TANCADA DE CANVI DE NIVELL
- BOCA D'AIRE
- CABALÍMETRE
- CAP EXTREM
- ARQUETA 60x60cm
- ARQUETA 40x40cm AMB VÀLVULA REGULADORA
- ESCOMESA AMB PERICÓ COMPTADOR FONT (80x40x40)

PARC DE L'ALBA
CERDANYOLA DEL VALLÈS
BARCELONA / CATALUNYA

CONSORCI URBANÍSTIC
DEL CENTRE DIRECCIONAL
DE CERDANYOLA DEL VALLÈS

Ajuntament de Cerdanyola del Vallès

INCASÒL Institut Català del Sòl

Autors del Projecte:
Dopec
NORBERT TORRES I PUGÈS
MARIA CAELLES LACASTA

PROJECTS
JAUME FLETA ABADAL

Projecte:
PROJECTE D'URBANITZACIÓ E1: PASSEIG DELS GORGS AL PARC DE L'ALBA DE CERDANYOLA DEL VALLÈS.
VIST I PLAU: EL CAP DE SERVEI DE TERRITORI DE L'AJUNTAMENT DE CERDANYOLA DEL VALLÈS
VIST I PLAU: EL CAP DE LA UNITAT DE PLANEJAMENT DE L'INSTITUT CATALÀ DEL SÒL

Emplaçament:
CERDANYOLA DEL VALLÈS

Títol del Plànol:
XARXES SUBMINISTRAMENT DE SERVEIS
XARXA D'ABASTAMENT D'AIGUA POTABLE
PLANTA DETALL

Escala:
DIN A1 1/500
DIN A3 1/1000

Data: Gener 2026

Nombre Plànol: 18.A.2

Nom. de fitxer: 18.A.2.DWG

FULL 2 DE 10

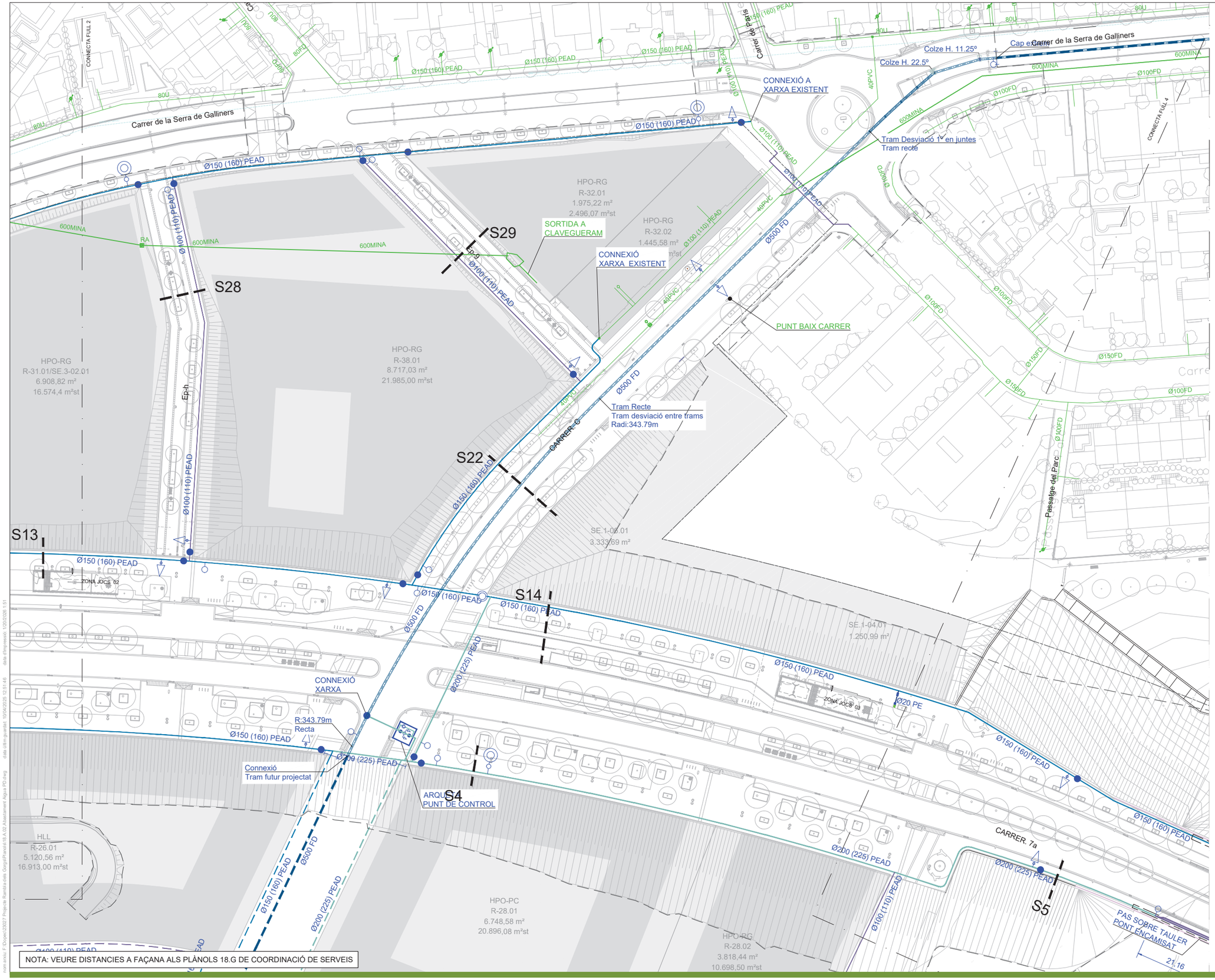

NOTA: VEURE DISTANCIES A FAÇANA ALS PLÀNOLS 18.G DE COORDINACIÓ DE SERVEIS



LLEGENDA

- LÍMIT PDU
- LÍMIT ÀMBIT

XARXES D'AIGUA POTABLE

- XARXA D'AIGUA POTABLE EXISTENT
- PEAD Ø100 (110) PROJECTADA
- PEAD Ø150 (160) PROJECTADA
- PEAD Ø200 (225) PROJECTADA
- PE 100 Ø20 PROJECTADA EN PERICÓ DE 80x40x40cm
- FD Ø500 PROJECTADA
- PEAD Ø100 (110) PLANIFICADA FORA DE SECTOR
- PEAD Ø150 (160) PLANIFICADA FORA DE SECTOR
- PEAD Ø200 (225) PLANIFICADA FORA DE SECTOR
- PEAD Ø500 PLANIFICADA FORA DE SECTOR
- CANONADA D'AIGUA AMB TUB METÀLIC DEL DIÀMETRE CORRESPONENT

ELEMENTS

- FONT D'AIGUA POTABLE

VÀLVULES

- ARQUETA DE PUNT DE CONTROL
- HIDRANT SOTERRAT
- DESCÀRREGA (CONNECTAT A XARXA DE PLUVIALS)
- VÀLVULA SECCIONAMENT
- VÀLVULA TANCADA DE CANVI DE NIVELL
- BOCA D'AIRE
- CABALÍMETRE
- CAP EXTREM
- ARQUETA 60x60cm
- ARQUETA 40x40cm AMB VÀLVULA REGULADORA
- ESCOMESA AMB PERICÓ COMPTADOR FONT (80x40x40)

PARC DE L'ALBA
CERDANYOLA DEL VALLÈS
BARCELONA / CATALUNYA

CONSORCI URBANÍSTIC DEL CENTRE DIRECCIONAL DE CERDANYOLA DEL VALLÈS

Ajuntament de Cerdanyola del Vallès

INCASÒL Institut Català del Sòl

Autors del Projecte:
Dopec
NORBERT TORRES I PUGÈS
MARIA CAELLES LACASTA

PROJECTS
JAUME FLETA ABADAL

Projecte:
PROJECTE D'URBANITZACIÓ E1: PASSEIG DELS GORGS AL PARC DE L'ALBA DE CERDANYOLA DEL VALLÈS.
VIST I PLAU: EL CAP DE SERVEI DE TERRITORI DE L'AJUNTAMENT DE CERDANYOLA DEL VALLÈS
VIST I PLAU: EL CAP DE LA UNITAT DE PLANEJAMENT DE L'INSTITUT CATALÀ DEL SÒL

Emplaçament:
CERDANYOLA DEL VALLÈS

Títol del Plànol:
XARXES SUBMINISTRAMENT DE SERVEIS
XARXA D'ABASTAMENT D'AIGUA POTABLE
PLANTA DETALL

Escala:
DIN A1 1/500
DIN A3 1/1000

Data: Gener 2026

Nombre Plànol: 18.A.2

Nom. de fitxer: 18.A.2.DWG

FULL 3 DE 10

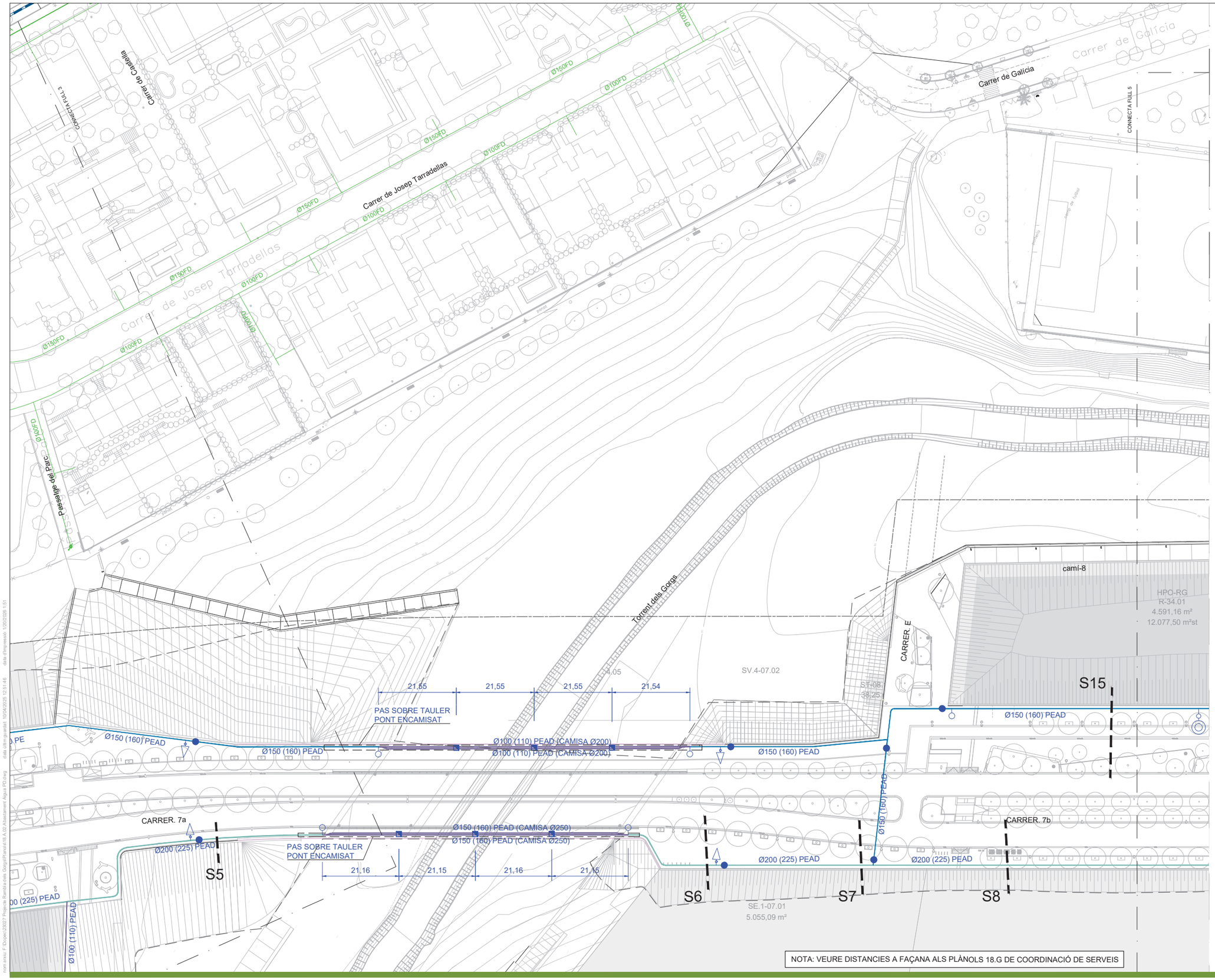

NOTA: VEURE DISTANCIES A FAÇANA ALS PLÀNOLS 18.G DE COORDINACIÓ DE SERVEIS

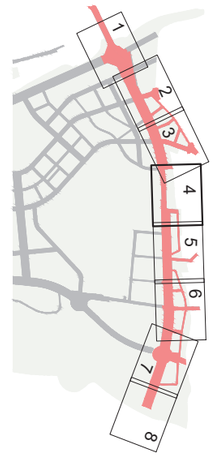

LLEGENDA

- LÍMIT PDU
- LÍMIT ÀMBIT

XARXES D'AIGUA POTABLE

- XARXA D'AIGUA POTABLE EXISTENT
- PEAD Ø100 (110) PROJECTADA
- PEAD Ø150 (160) PROJECTADA
- PEAD Ø200 (225) PROJECTADA
- PE 100 Ø20 PROJECTADA EN PERICÓ DE 80x40x40cm
- FD Ø500 PROJECTADA
- PEAD Ø100 (110) PLANIFICADA FORA DE SECTOR
- PEAD Ø150 (160) PLANIFICADA FORA DE SECTOR
- PEAD Ø200 (225) PLANIFICADA FORA DE SECTOR
- PEAD Ø500 PLANIFICADA FORA DE SECTOR
- CANONADA D'AIGUA AMB TUB METÀLIC DEL DIÀMETRE CORRESPONENT

ELEMENTS

- FONT D'AIGUA POTABLE

VÀLVULES

- ARQUETA DE PUNT DE CONTROL
- HIDRANT SOTERRAT
- DESCÀRREGA (CONNECTAT A XARXA DE PLUVIALS)
- VÀLVULA SECCIONAMENT
- VÀLVULA TANCADA DE CANVI DE NIVELL
- BOCA D'AIRE
- CABALÍMETRE
- CAP EXTREM
- ARQUETA 60x60cm
- ARQUETA 40x40cm AMB VÀLVULA REGULADORA
- ESCOMESA AMB PERICÓ COMPTADOR FONT (80x40x40)

PARC DE L'ALBA
CERDANYOLA DEL VALLÈS
BARCELONA / CATALUNYA

CONSORCI URBANÍSTIC
DEL CENTRE DIRECCIONAL
DE CERDANYOLA DEL VALLÈS

Ajuntament de Cerdanyola del Vallès

INCASÒL Institut Català del Sòl

Autors del Projecte:
Dopec
NORBERT TORRES I PUGÈS
MARIA CAELLES LACASTA

PROJECTS
JAUME FLETA ABADAL

Projecte:
PROJECTE D'URBANITZACIÓ E1: PASSEIG DELS GORGS AL PARC DE L'ALBA DE CERDANYOLA DEL VALLÈS.
VIST I PLAU: EL CAP DE SERVEI DE TERRITORI DE L'AJUNTAMENT DE CERDANYOLA DEL VALLÈS
VIST I PLAU: EL CAP DE LA UNITAT DE PLANEJAMENT DE L'INSTITUT CATALÀ DEL SÒL

Emplaçament:
CERDANYOLA DEL VALLÈS

Títol del Plànol:
XARXES SUBMINISTRAMENT DE SERVEIS
XARXA D'ABASTAMENT D'AIGUA POTABLE
PLANTA DETALL

Escala:
DIN A1 1/500
DIN A3 1/1000

Data:
Gener 2026

Nombre Plànol
18.A.2

Nom. de fitxer:
18.A.2.DWG

FULL 4 DE 10



LLEGENDA

- LÍMIT PDU
- LÍMIT ÀMBIT

XARXES D'AIGUA POTABLE

- XARXA D'AIGUA POTABLE EXISTENT
- PEAD Ø100 (110) PROJECTADA
- PEAD Ø150 (160) PROJECTADA
- PEAD Ø200 (225) PROJECTADA
- PE 100 Ø20 PROJECTADA EN PERICÓ DE 80x40x40cm
- FD Ø500 PROJECTADA
- PEAD Ø100 (110) PLANIFICADA FORA DE SECTOR
- PEAD Ø150 (160) PLANIFICADA FORA DE SECTOR
- PEAD Ø200 (225) PLANIFICADA FORA DE SECTOR
- PEAD Ø500 PLANIFICADA FORA DE SECTOR
- CANONADA D'AIGUA AMB TUB METÀLIC DEL DIÀMETRE CORRESPONENT

ELEMENTS

- FONT D'AIGUA POTABLE

VÀLVULES

- ARQUETA DE PUNT DE CONTROL
- HIDRANT SOTERRAT
- DESCÀRREGA (CONNECTAT A XARXA DE PLUVIALS)
- VÀLVULA SECCIONAMENT
- VÀLVULA TANCADA DE CANVI DE NIVELL
- BOCA D'AIRE
- CABALÍMETRE
- CAP EXTREM
- ARQUETA 60x60cm
- ARQUETA 40x40cm AMB VÀLVULA REGULADORA
- ESCOMESA AMB PERICÓ COMPTADOR FONT (80x40x40)

NOTA: VEURE DISTANCIES A FAÇANA ALS PLÀNOLS 18.G DE COORDINACIÓ DE SERVEIS

PARC DE L'ALBA
CERDANYOLA DEL VALLÈS
BARCELONA / CATALUNYA

CONSORCI URBANÍSTIC DEL CENTRE DIRECCIONAL DE CERDANYOLA DEL VALLÈS

Ajuntament de Cerdanyola del Vallès

INCASÒL Institut Català del Sòl

Autors del Projecte:
NORBERT TORRES I PUGÉS
MARIA CAELLES LACASTA
JAUME FLETA ABADAL

Projecte:
PROJECTE D'URBANITZACIÓ E1: PASSEIG DELS GORGS AL PARC DE L'ALBA DE CERDANYOLA DEL VALLÈS.
VIST I PLAU:
EL CAP DE SERVEI DE TERRITORI DE L'AJUNTAMENT DE CERDANYOLA DEL VALLÈS
VIST I PLAU:
EL CAP DE LA UNITAT DE PLANEJAMENT DE L'INSTITUT CATALÀ DEL SÒL

Emplaçament:
CERDANYOLA DEL VALLÈS

Títol del Plànol:
XARXES SUBMINISTRAMENT DE SERVEIS
XARXA D'ABASTAMENT D'AIGUA POTABLE
PLANTA DETALL

Escala:
DIN A1 1/500
DIN A3 1/1000

Data:
Gener 2026

Nombre Plànol
18.A.2

Nom. de fitxer:
18.A.2.DWG

FULL 5 DE 10

data d'impressió: 1/20/2026 1:51
data últim guardat: 10/24/2025 12:51:46
nom arxiu: F:\Dropec\23027 Projecte Rambla dels Gorgs\Plànols\18.A.02 Abastament Aigua PD.dwg

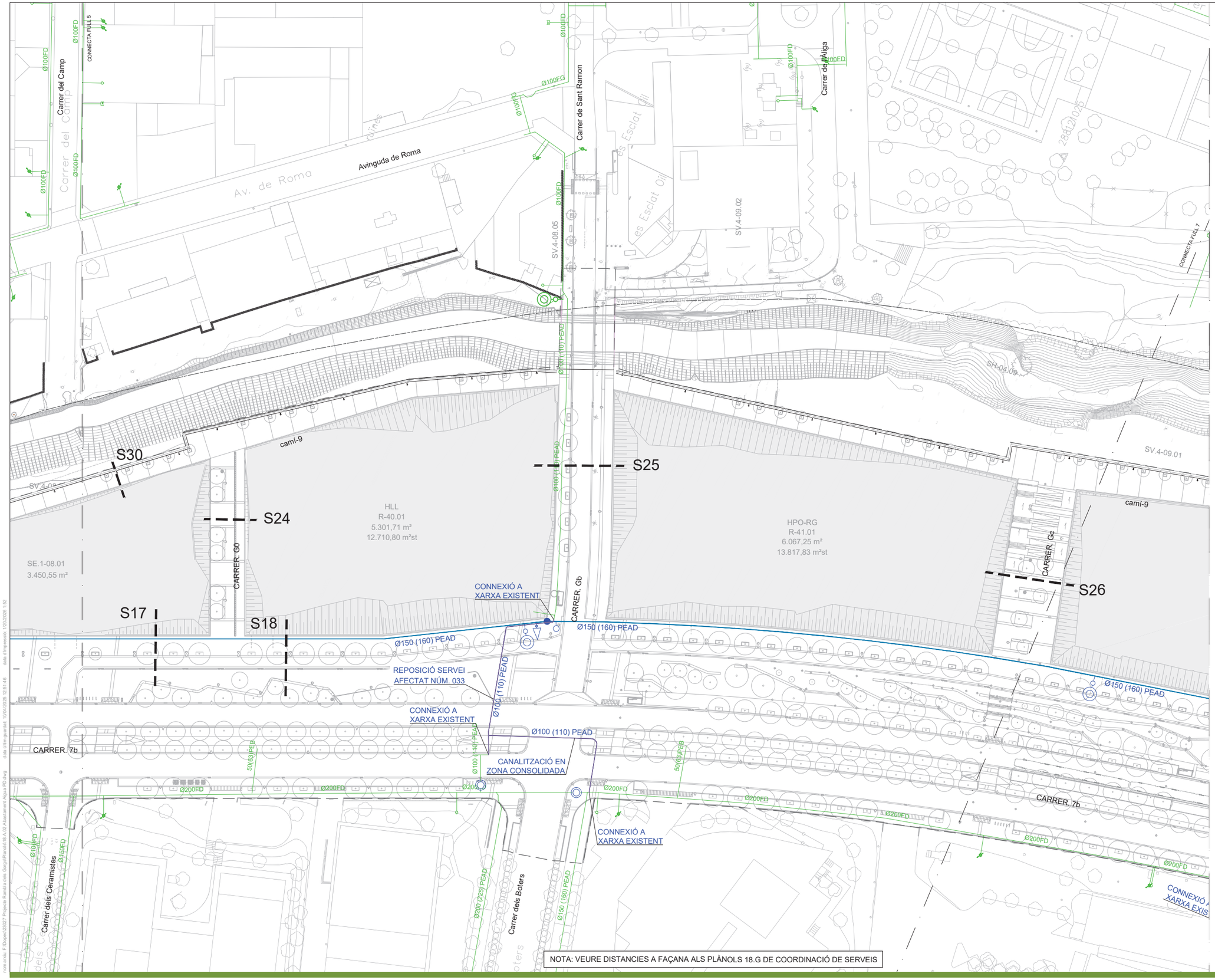

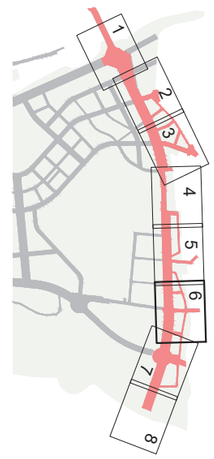

LLEGENDA

- LÍMIT PDU
- LÍMIT ÀMBIT

XARXES D'AIGUA POTABLE

- XARXA D'AIGUA POTABLE EXISTENT
- PEAD Ø100 (110) PROJECTADA
- PEAD Ø150 (160) PROJECTADA
- PEAD Ø200 (225) PROJECTADA
- PE 100 Ø20 PROJECTADA EN PERICÓ DE 80x40x40cm
- FD Ø500 PROJECTADA
- PEAD Ø100 (110) PLANIFICADA FORA DE SECTOR
- PEAD Ø150 (160) PLANIFICADA FORA DE SECTOR
- PEAD Ø200 (225) PLANIFICADA FORA DE SECTOR
- PEAD Ø500 PLANIFICADA FORA DE SECTOR
- CANONADA D'AIGUA AMB TUB METÀLIC DEL DIÀMETRE CORRESPONENT

ELEMENTS

- FONT D'AIGUA POTABLE

VÀLVULES

- ARQUETA DE PUNT DE CONTROL
- HIDRANT SOTERRAT
- DESCÀRREGA (CONNECTAT A XARXA DE PLUVIALS)
- VÀLVULA SECCIONAMENT
- VÀLVULA TANCADA DE CANVI DE NIVELL
- BOCA D'AIRE
- CABALÍMETRE
- CAP EXTREM
- ARQUETA 60x60cm
- ARQUETA 40x40cm AMB VÀLVULA REGULADORA
- ESCOMESA AMB PERICÓ COMPTADOR FONT (80x40x40)

PARC DE L'ALBA
CERDANYOLA DEL VALLÈS
BARCELONA / CATALUNYA

CONSORCI URBANÍSTIC DEL CENTRE DIRECCIONAL DE CERDANYOLA DEL VALLÈS

Ajuntament de Cerdanyola del Vallès

INCASÒL Institut Català del Sòl

Autors del Projecte:
Dopec
NORBERT TORRES I PUGÈS
MARIA CAELLES LACASTA

PROJECTS
JAUME FLETA ABADAL

Projecte:
PROJECTE D'URBANITZACIÓ E1: PASSEIG DELS GORGS AL PARC DE L'ALBA DE CERDANYOLA DEL VALLÈS.
VIST I PLAU: EL CAP DE SERVEI DE TERRITORI DE L'AJUNTAMENT DE CERDANYOLA DEL VALLÈS
VIST I PLAU: EL CAP DE LA UNITAT DE PLANEJAMENT DE L'INSTITUT CATALÀ DEL SÒL

Emplaçament:
CERDANYOLA DEL VALLÈS

Títol del Plànol:
XARXES SUBMINISTRAMENT DE SERVEIS
XARXA D'ABASTAMENT D'AIGUA POTABLE
PLANTA DETALL

Escala:
DIN A1 1/500
DIN A3 1/1000

Data: Gener 2026

Nombre Plànol: 18.A.2

Nom. de fitxer: 18.A.2.DWG

FULL 6 DE 10



LLEGENDA

- LÍMIT PDU
- LÍMIT ÀMBIT

XARXES D'AIGUA POTABLE

- XARXA D'AIGUA POTABLE EXISTENT
- PEAD Ø100 (110) PROJECTADA
- PEAD Ø150 (160) PROJECTADA
- PEAD Ø200 (225) PROJECTADA
- PE 100 Ø20 PROJECTADA EN PERICÓ DE 80x40x40cm
- FD Ø500 PROJECTADA
- PEAD Ø100 (110) PLANIFICADA FORA DE SECTOR
- PEAD Ø150 (160) PLANIFICADA FORA DE SECTOR
- PEAD Ø200 (225) PLANIFICADA FORA DE SECTOR
- PEAD Ø500 PLANIFICADA FORA DE SECTOR
- CANONADA D'AIGUA AMB TUB METÀLIC DEL DIÀMETRE CORRESPONENT

ELEMENTS

- FONT D'AIGUA POTABLE

VÀLVULES

- ARQUETA DE PUNT DE CONTROL
- HIDRANT SOTERRAT
- DESCÀRREGA (CONNECTAT A XARXA DE PLUVIALS)
- VÀLVULA SECCIONAMENT
- VÀLVULA TANCADA DE CANVI DE NIVELL
- BOCA D'AIRE
- CABALÍMETRE
- CAP EXTREM
- ARQUETA 60x60cm
- ARQUETA 40x40cm AMB VÀLVULA REGULADORA
- ESCOMESA AMB PERICÓ COMPTADOR FONT (80x40x40)

PARC DE L'ALBA
CERDANYOLA DEL VALLÈS
BARCELONA / CATALUNYA

CONSORCI URBANÍSTIC
DEL CENTRE DIRECCIONAL
DE CERDANYOLA DEL VALLÈS

Ajuntament de Cerdanyola del Vallès

INCASÒL

Autors del Projecte:
NORBERT TORRES I PUGÈS
MARIA CAELLES LACASTA
JAUME FLETA ABADAL

Projecte:
PROJECTE D'URBANITZACIÓ E1: PASSEIG DELS GORGS AL PARC DE L'ALBA DE CERDANYOLA DEL VALLÈS.

VIST I PLAU:
EL CAP DE SERVEI DE TERRITORI DE L'AJUNTAMENT DE CERDANYOLA DEL VALLÈS

VIST I PLAU:
EL CAP DE LA UNITAT DE PLANEJAMENT DE L'INSTITUT CATALÀ DEL SÒL

Emplaçament:
CERDANYOLA DEL VALLÈS

Títol del Plànol:
XARXES SUBMINISTRAMENT DE SERVEIS
XARXA D'ABASTAMENT D'AIGUA POTABLE
PLANTA DETALL

Escala:
DIN A1 1/500
DIN A3 1/1000

Data: Gener 2026

Nombre Plànol: 18.A.2

Nom. de fitxer: 18.A.2.DWG

FULL 7 DE 10

nom arxiu: F:\Dropec\23027 Projecte Rambla\dels Grups\Parcel·la 18\A.02 Abastament Aigua PD.dwg data última gravació: 10/04/2026 12:51:46 data d'impressió: 10/04/2026 1:52

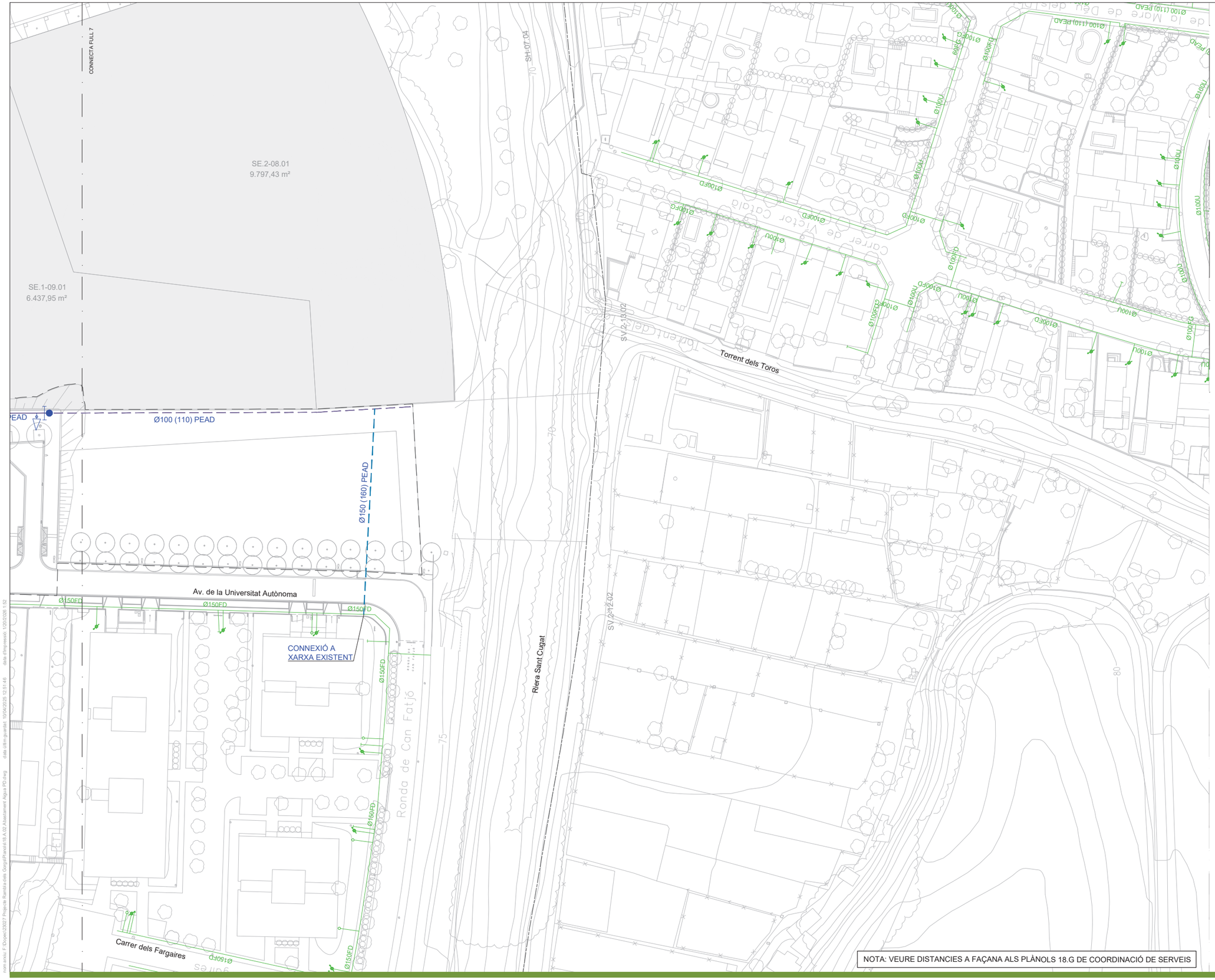



LLEGENDA

- LÍMIT PDU
- LÍMIT ÀMBIT

XARXES D'AIGUA POTABLE

- XARXA D'AIGUA POTABLE EXISTENT
- PEAD Ø100 (110) PROJECTADA
- PEAD Ø150 (160) PROJECTADA
- PEAD Ø200 (225) PROJECTADA
- PE 100 Ø20 PROJECTADA EN PERICÓ DE 80x40x40cm
- FD Ø500 PROJECTADA
- PEAD Ø100 (110) PLANIFICADA FORA DE SECTOR
- PEAD Ø150 (160) PLANIFICADA FORA DE SECTOR
- PEAD Ø200 (225) PLANIFICADA FORA DE SECTOR
- PEAD Ø500 PLANIFICADA FORA DE SECTOR
- CANONADA D'AIGUA AMB TUB METÀLIC DEL DIÀMETRE CORRESPONENT

ELEMENTS

- FONT D'AIGUA POTABLE

VÀLVULES

- ARQUETA DE PUNT DE CONTROL
- HIDRANT SOTERRAT
- DESCÀRREGA (CONNECTAT A XARXA DE PLUVIALS)
- VÀLVULA SECCIONAMENT
- VÀLVULA TANCADA DE CANVI DE NIVELL
- BOCA D'AIRE
- CABALÍMETRE
- CAP EXTREM
- ARQUETA 60x60cm
- ARQUETA 40x40cm AMB VÀLVULA REGULADORA
- ESCOMESA AMB PERICÓ COMPTADOR FONT (80x40x40)

NOTA: VEURE DISTANCIES A FAÇANA ALS PLÀNOLS 18.G DE COORDINACIÓ DE SERVEIS

PARC DE L'ALBA
CERDANYOLA DEL VALLÈS
BARCELONA / CATALUNYA

CONSORCI URBANÍSTIC
DEL CENTRE DIRECCIONAL
DE CERDANYOLA DEL VALLÈS

Ajuntament de Cerdanyola del Vallès

INCASÒL Institut Català del Sòl

Autors del Projecte:
Dopec
NORBERT TORRES I PUGÈS
MARIA CAELLES LACASTA

PROJECTS
JAUME FLETA ABADAL

Projecte:
PROJECTE D'URBANITZACIÓ E1: PASSEIG DELS GORGS AL PARC DE L'ALBA DE CERDANYOLA DEL VALLÈS.
VIST I PLAU: EL CAP DE SERVEI DE TERRITORI DE L'AJUNTAMENT DE CERDANYOLA DEL VALLÈS
VIST I PLAU: EL CAP DE LA UNITAT DE PLANEJAMENT DE L'INSTITUT CATALÀ DEL SÒL

Emplaçament:
CERDANYOLA DEL VALLÈS

Títol del Plànol:
XARXES SUBMINISTRAMENT DE SERVEIS
XARXA D'ABASTAMENT D'AIGUA POTABLE
PLANTA DETALL

Escala:
DIN A1 1/500
DIN A3 1/1000

Data: Gener 2026

Nombre Plànol: 18.A.2

Nom. de fitxer: 18.A.2.DWG

FULL 8 DE 10

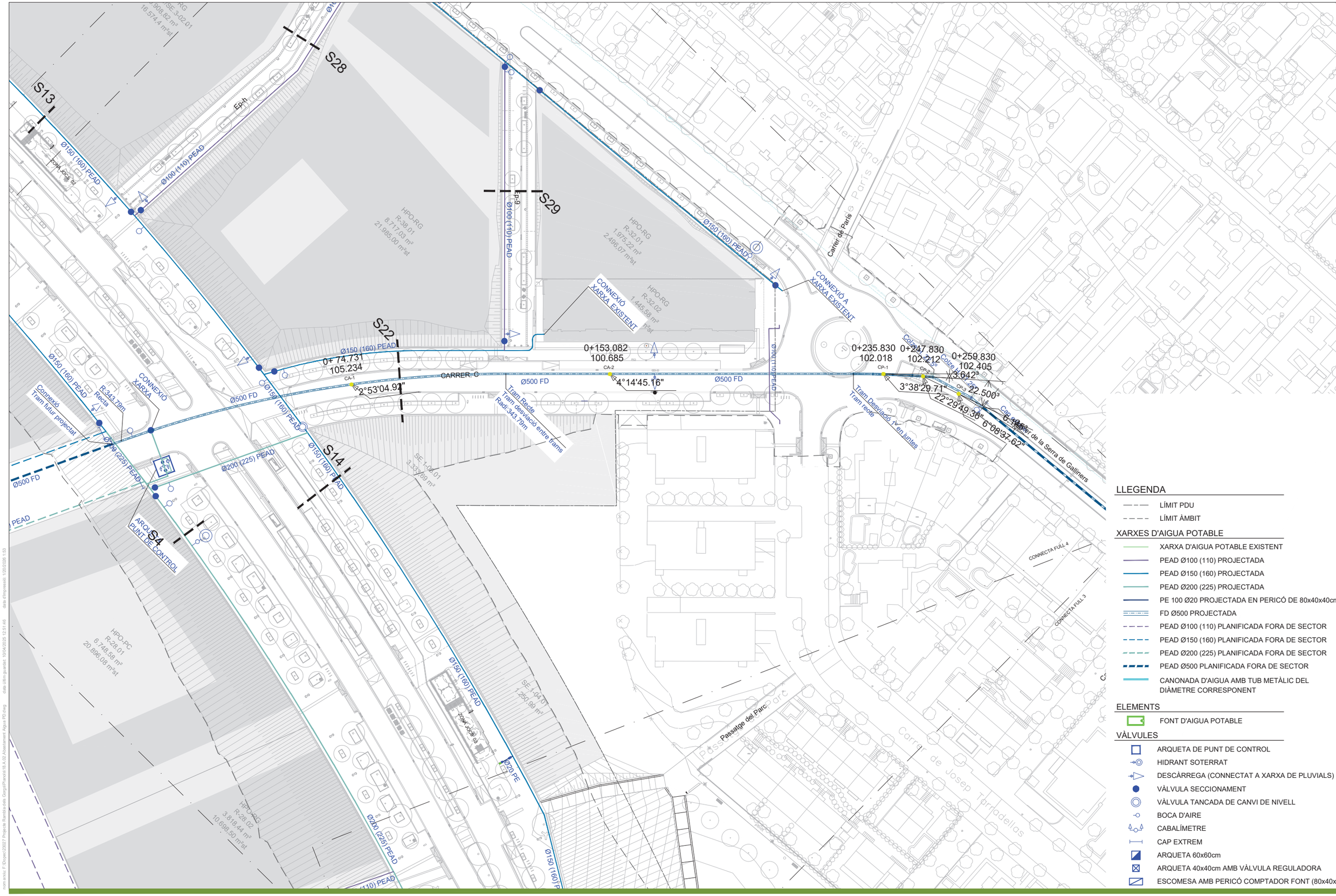

LLEGENDA

- LÍMIT PDU
- LÍMIT ÀMBIT

XARXES D'AIGUA POTABLE

- XARXA D'AIGUA POTABLE EXISTENT
- PEAD Ø100 (110) PROJECTADA
- PEAD Ø150 (160) PROJECTADA
- PEAD Ø200 (225) PROJECTADA
- PE 100 Ø20 PROJECTADA EN PERICÓ DE 80x40x40cm
- FD Ø500 PROJECTADA
- PEAD Ø100 (110) PLANIFICADA FORA DE SECTOR
- PEAD Ø150 (160) PLANIFICADA FORA DE SECTOR
- PEAD Ø200 (225) PLANIFICADA FORA DE SECTOR
- PEAD Ø500 PLANIFICADA FORA DE SECTOR
- CANONADA D'AIGUA AMB TUB METÀLIC DEL DIÀMETRE CORRESPONENT

ELEMENTS

- FONT D'AIGUA POTABLE

VÀLVULES

- ARQUETA DE PUNT DE CONTROL
- HIDRANT SOTERRAT
- DESCÀRREGA (CONNECTAT A XARXA DE PLUVIALS)
- VÀLVULA SECCIONAMENT
- VÀLVULA TANCADA DE CANVI DE NIVELL
- BOCA D'AIRE
- CABALÍMETRE
- CAP EXTREM
- ARQUETA 60x60cm
- ARQUETA 40x40cm AMB VÀLVULA REGULADORA
- ESCOMESA AMB PERICÓ COMPTADOR FONT (80x40x40)

nom arxiu: F:\Dropec\23027 Projecte Rambla\dels Gorgs\Plànols\18.A.02 Abastament Aigua PO.dwg data últim guardat: 10/04/2026 12:51:46 data d'impressió: 1/20/2026 1:53

PARC DE L'ALBA
CERDANYOLA DEL VALLÈS
BARCELONA / CATALUNYA

CONSORCI URBANÍSTIC
DEL CENTRE DIRECCIONAL
DE CERDANYOLA DEL VALLÈS

Ajuntament de Cerdanyola del Vallès

INCASÒL Institut Català del Sòl

Autors del Projecte:
Dopec Enginyeria i Arquitectura
NORBERT TORRES I PUGÈS
MARIA CAELLES LACASTA
PROJECTS Enginyeria & Arquitectura
JAUME FLETA ABADAL

Projecte:
PROJECTE D'URBANITZACIÓ E1: PASSEIG DELS GORGS AL PARC DE L'ALBA DE CERDANYOLA DEL VALLÈS.

VIST I PLAU:
EL CAP DE SERVEI DE TERRITORI DE L'AJUNTAMENT DE CERDANYOLA DEL VALLÈS

VIST I PLAU:
EL CAP DE LA UNITAT DE PLANEJAMENT DE L'INSTITUT CATALÀ DEL SÒL

Emplaçament:
CERDANYOLA DEL VALLÈS

Títol del Plànol:
XARXES SUBMINISTRAMENT DE SERVEIS
XARXA D'ABASTAMENT D'AIGUA POTABLE
SECCIÓ TUBERIA 500FD

Escala:
DIN A1 1/500
DIN A3 1/1000
0 m

Data: Gener 2026

Nombre Plànol: 18.A.2

Nom. de fitxer: 18.A.2.DWG

FULL 9 DE 10

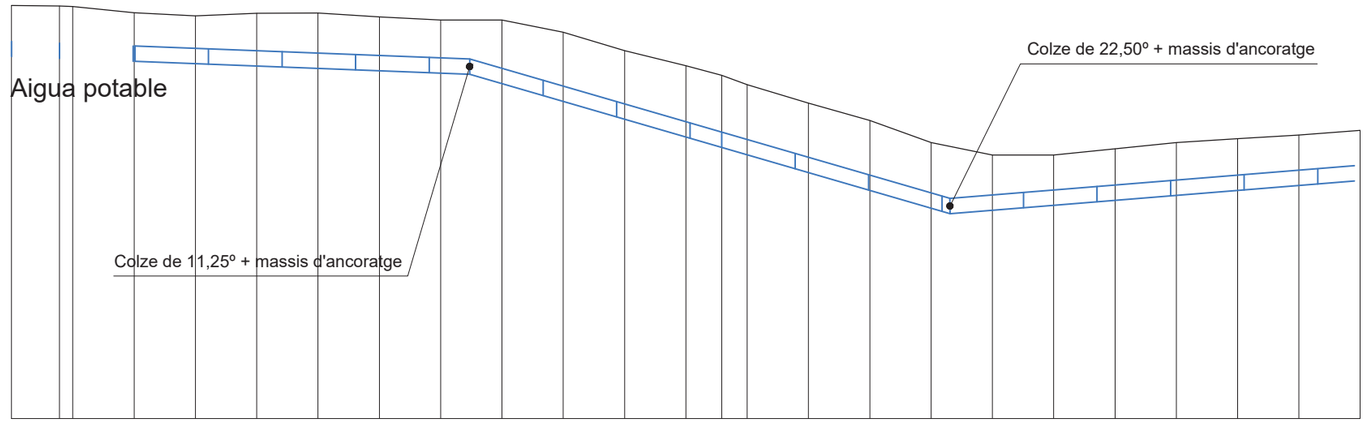
Aigua potable
Colze de 22,50º + massis d'ancoratge
Colze de 11,25º + massis d'ancoratge

| | | |

RASA TIPUS PER A CANONADES AIGUA POTABLE

CANONADES DE DNG ≤ 300 mm

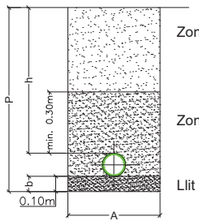

Zona Alta: La resta del replé, fins el nivell natural del terreny, es podrà fer amb material procedent de l'excavació, evitant que caiguin pedres de més de 2 cm de Ø i/o amb arestes.

Zona Baixa: Sauló o sorra compactada (*) fins 30 cm per sobre de la generatriu superior de la canonada en capes de 10 cm.

Llit de suport: Sauló o sorra compactada sup. a 95 % Proctor M.

Evitar cobrir la canonada als moments de més calor, ja que és quan està més dilatada.

CANONADES DE DNG 500 mm

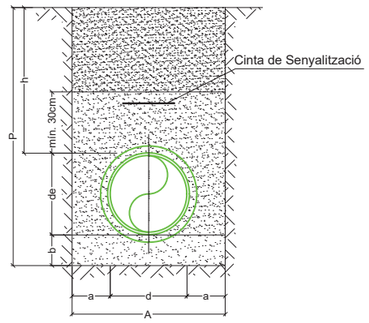

DIÀMETRE NOMINAL GENÈRIC DE CANONADA	AMPLADA	RASA EN VORERA PEATONAL (Inaccesible al tràfic rodat)		RASA EN CALÇADA I ZONES ACCESIBLES AL TRÀFIC RODAT		LLIT SUPORT
DNG (mm)	A (m)	P (m)	h (m)	P (m)	h (m)	b
≤ 80	0,60	0,80	min.= 0,60	1,20	min.= 1,00	0,15
100		0,85		1,25		
150		0,90		1,30		
200	0,70	0,95		1,35		0,20
300	0,80	1,05		1,45		
500	1,00	1,53	min.= 0,80	1,93	min.= 1,20	

MASSÍS PER A COLZE 45º Ø 500 mm FD

Planta

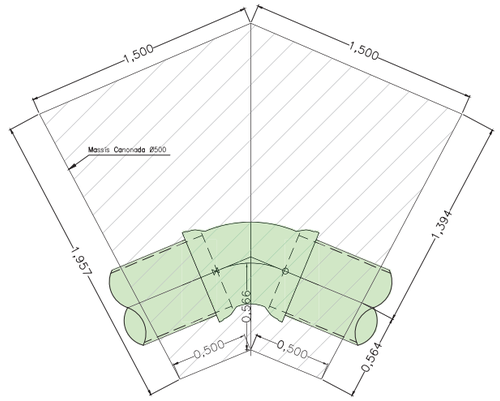

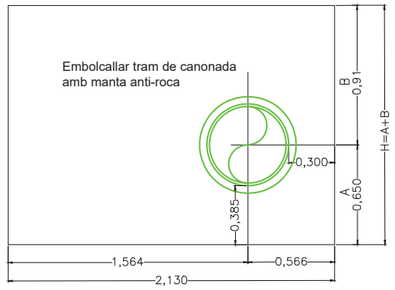

Secció per bisectriz de l'angle del colze

MASSÍS PER A COLZE 22,5º Ø 500 mm FD

Planta

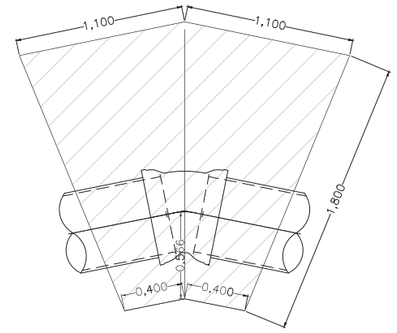

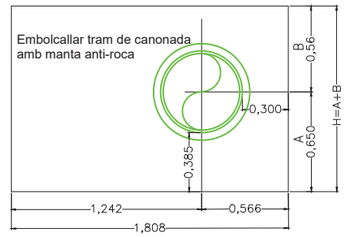

Secció per bisectriz de l'angle del colze

COLZE 45º Ø 500 mm

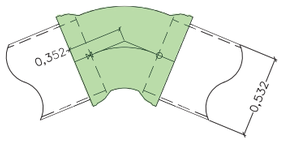

COLZE 22,5º Ø 500 mm

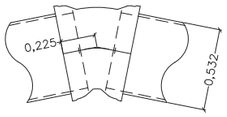

COLZE 11,25º Ø 500 mm

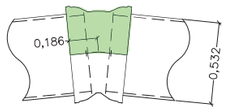

T Ø150 / Ø 500 mm

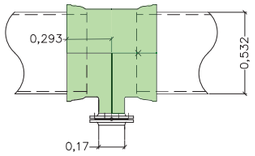

MASSÍS PER A COLZE 11,25º Ø 500 mm FD

Planta

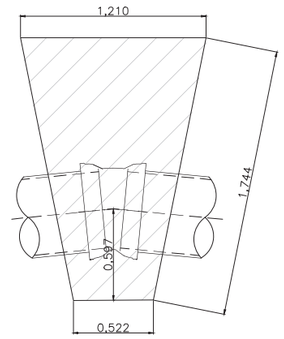

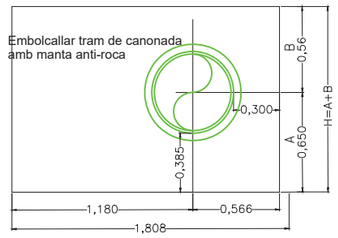

Secció per bisectriz de l'angle del colze

Volum de formigó en massisos de colzes		
	Canonada Ø 500 FD	
Angle del colze	m3 formigó	altura / àrea
90º	11,30	2,00 / 5,65
45º	6,10	1,56 / 3,91
22,5º	3,20	1,21 / 2,65
11,25º	1,60	1,12/ 1,46

nom arxiu: F:\Dopec\23027 Projecte Rambla dels Gorgs\Plan\s\18.A.03 Abastament Aigua DetAlls.dwg data últim guardat: 29/02/2024 9:48:29 data d'impressió: 1/20/2026 1:53

PARC DE L'ALBA
CERDANYOLA DEL VALLÈS
BARCELONA / CATALUNYA

CONSORCI URBANÍSTIC DEL CENTRE DIRECCIONAL DE CERDANYOLA DEL VALLÈS

Ajuntament de Cerdanyola del Vallès

INCASÒL Institut Català del Sòl

Autors del Projecte:
Dopec Enginyeria i Arquitectura
NORBERT TORRES I PUGÈS
MARIA CAELLES LACASTA
PROJECTS Enginyeria i Arquitectura
JAUME FLETA ABADAL

Projecte:
PROJECTE D'URBANITZACIÓ E1: PASSEIG DELS GORGS AL PARC DE L'ALBA DE CERDANYOLA DEL VALLÈS.

VIST I PLAU: EL CAP DE SERVEI DE TERRITORI DE L'AJUNTAMENT DE CERDANYOLA DEL VALLÈS

VIST I PLAU: EL CAP DE LA UNITAT DE PLANEJAMENT DE L'INSTITUT CATALÀ DEL SÒL

Emplaçament:
CERDANYOLA DEL VALLÈS

Títol del Plànol:
XARXES SUBMINISTRAMENT DE SERVEIS
XARXA D'ABASTAMENT D'AIGUA
DETALLS

Escala:
DIN A1 1/20
DIN A3 1/40
0 m

Data: Gener 2026

Nombre Plànol: 18.A.3

Nom. de fitxer: 18.A.3.DWG

FULL 1 DE 5

ARQUETA 400x400 + REGISTRE
ESCALA 1/20

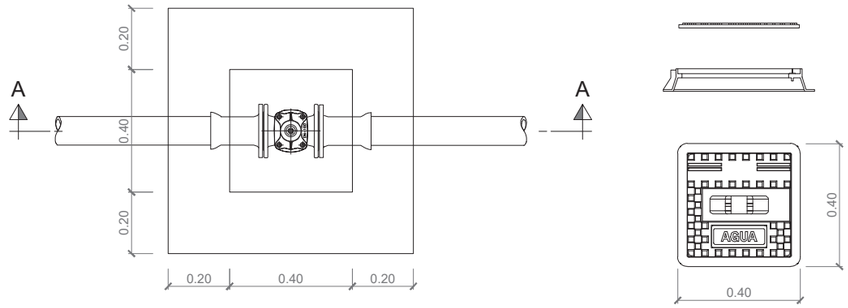

PLANTA

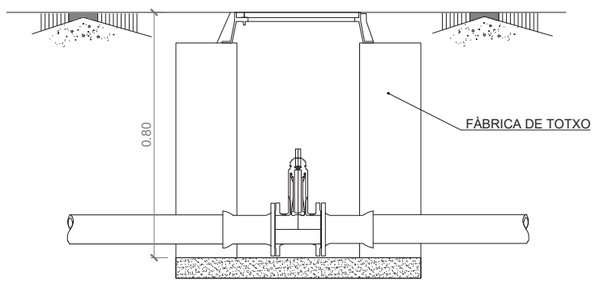

SECCIÓ A-A

ARQUETA 300x150 + REGISTRE O BOCA AIRE
ESCALA 1/20

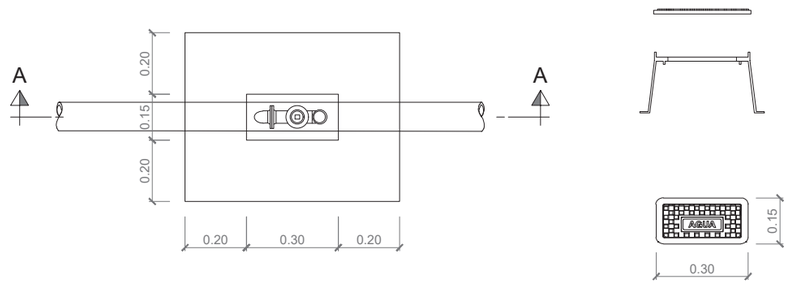

PLANTA

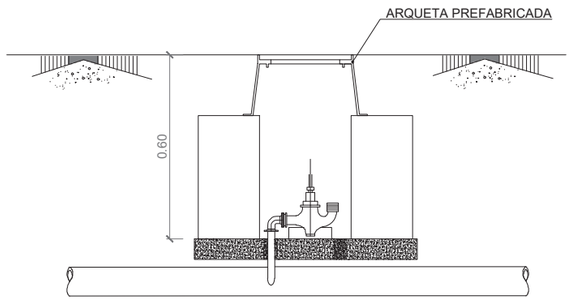

SECCIÓ A-A

DETALL DESCÀRREGA
S/E

PLANTA

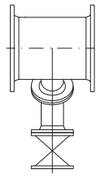

Ø100FD

SECCIÓ

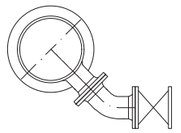

ARQUETA PUNT DE CONROL TIPUS
S/E

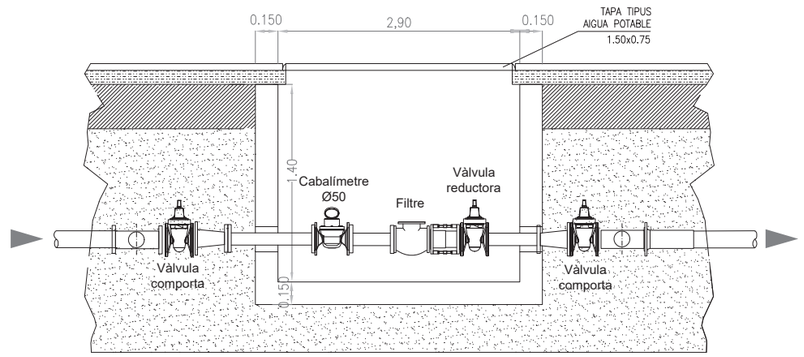

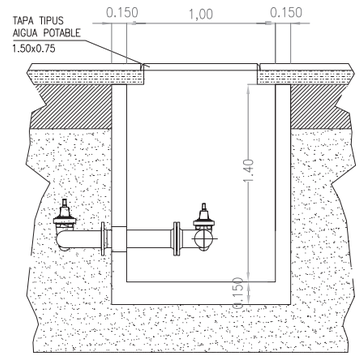

SECCIÓ LONGITUDINAL

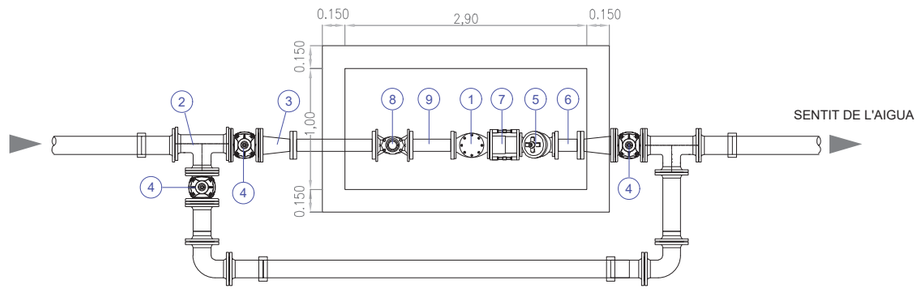

PLANTA



TAPA ARQUETA DOBLE

PLANTA

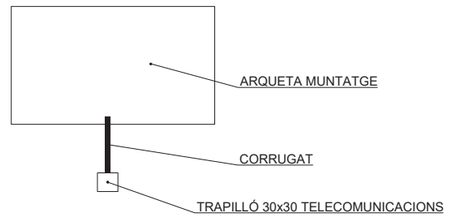

1.	FILTRE	6.	RODET EMBRIDAT (LONG. 0.25)
2.	TE	7.	CARRET EXTENSIBLE
3.	REDUCCIÓ DOBLE BRIDA	8.	CABALÍMETRE
4.	VÀLVULA COMPORTA	9.	RODET EMBRIDAT (LONG. 0.25)
5.	VÀLVULA REGULADORA		

nom.arxiu: F:\Dopec\23027 Projecte Rambla dels Gorgs\Planol\18.A.03 Abastament Aigua Detalls.dwg data últim guardat: 28/02/2025 9:48:29 data d'impressió: 1/02/2026 1:53

PARC DE L'ALBA
CERDANYOLA DEL VALLÈS
BARCELONA / CATALUNYA

CONSORCI URBANÍSTIC
DEL CENTRE DIRECCIONAL
DE CERDANYOLA DEL VALLÈS

Ajuntament de Cerdanyola del Vallès

INCASÒL Institut Català del Sòl

Autors del Projecte:
NORBERT TORRES I PUGÈS
MARIA CAELLES LACASTA
JAUME FLETA ABADAL

Projecte:
PROJECTE D'URBANITZACIÓ E1: PASSEIG DELS GORGS AL PARC DE L'ALBA DE CERDANYOLA DEL VALLÈS.
VIST I PLAU: EL CAP DE SERVEI DE TERRITORI DE L'AJUNTAMENT DE CERDANYOLA DEL VALLÈS
VIST I PLAU: EL CAP DE LA UNITAT DE PLANEJAMENT DE L'INSTITUT CATALÀ DEL SÒL

Emplaçament:
CERDANYOLA DEL VALLÈS

Títol del Plànol:
XARXES SUBMINISTRAMENT DE SERVEIS
XARXA D'ABASTAMENT D'AIGUA
DETALLS

Escala:
DIN A1 S/E
DIN A3 S/E
0 m

Data: Gener 2026

Nombre Plànol: 18.A.3

Nom. de fitxer: 18.A.3.DWG

FULL 2 DE 5

CAS DE DIÀMETRE GRAN MITJANÇANT MODIFICACIÓ UBICACIÓ CARRET

FASE 1
SISTEMA DE REG CONSUMINT ANP.

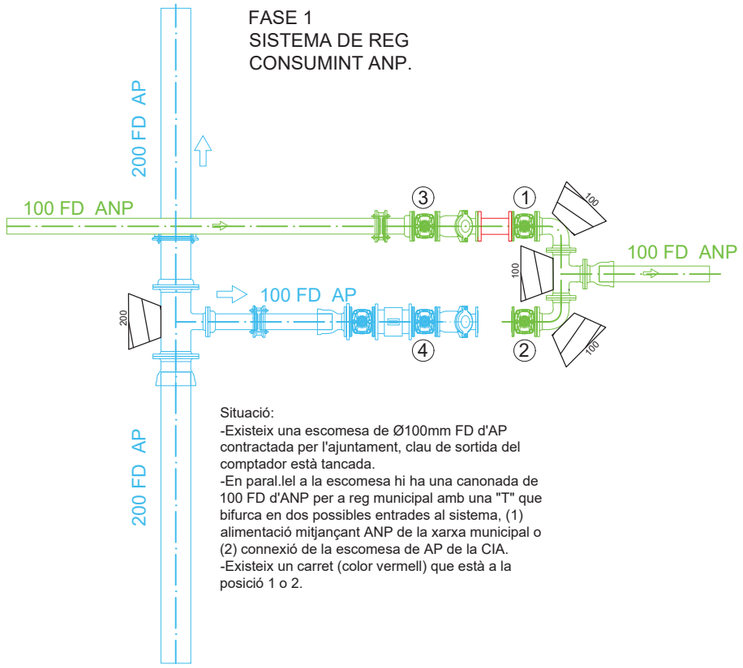

Situació:
-Existeix una escomesa de Ø100mm FD d'AP contractada per l'ajuntament, clau de sortida del comptador està tancada.
-En paral.lel a la escomesa hi ha una canonada de 100 FD d'ANP per a reg municipal amb una "T" que bifurca en dos possibles entrades al sistema, (1) alimentació mitjançant ANP de la xarxa municipal o (2) connexió de la escomesa de AP de la CIA.
-Existeix un carret (color vermell) que està a la posició 1 o 2.

FASE 2
SISTEMA MANIOBRANT ABANS DE CONNEXIÓ A RAMAL AP. IMPORTANT QUE EL SISTEMA DE ANP NO TINGUI APORTACIÓ D'AQUESTA TIPOLOGÍA PER QUE NO HI HAGI CONTAMINACIÓ AL AP MALGRAT QUE HI HAGI ANTIRETORN.

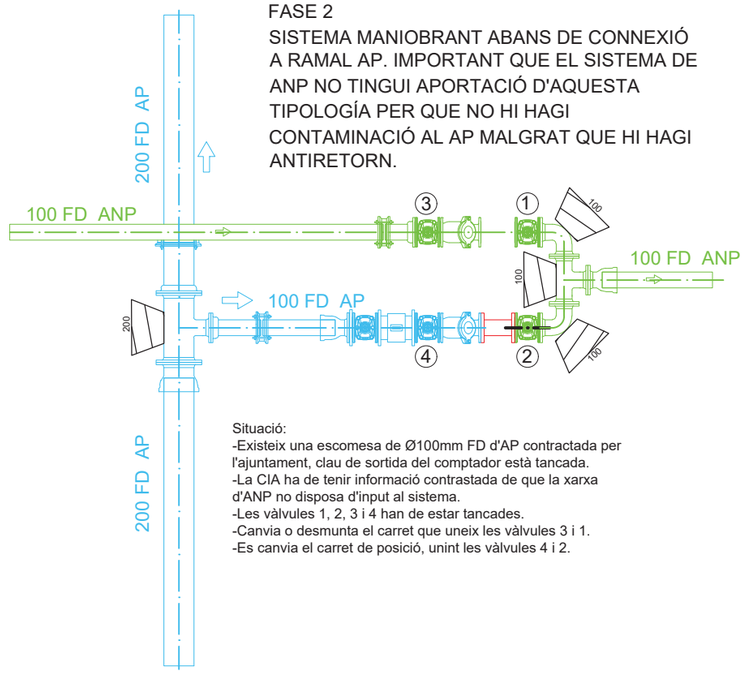

Situació:
-Existeix una escomesa de Ø100mm FD d'AP contractada per l'ajuntament, clau de sortida del comptador està tancada.
-La CIA ha de tenir informació contrastada de que la xarxa d'ANP no disposa d'input al sistema.
-Les vàlvules 1, 2, 3 i 4 han de estar tancades.
-Canvia o desmunta el carret que uneix les vàlvules 3 i 1.
-Es canvia el carret de posició, unint les vàlvules 4 i 2.

FASE 3
FINALITZACIÓ DE CONNEXIÓ A RAMAL AP.

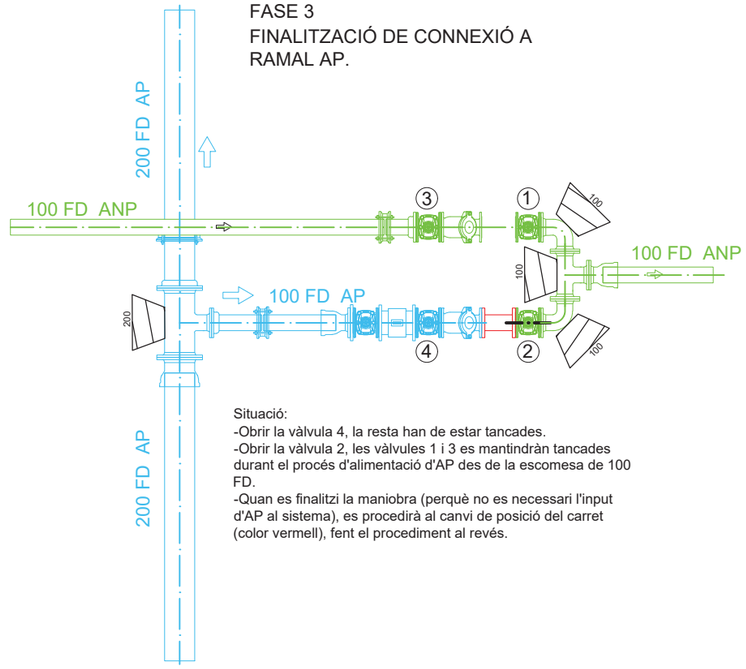

Situació:
-Obrir la vàlvula 4, la resta han de estar tancades.
-Obrir la vàlvula 2, les vàlvules 1 i 3 es mantindràn tancades durant el procés d'alimentació d'AP des de la escomesa de 100 FD.
-Quan es finalitzi la maniobra (perquè no es necessari l'input d'AP al sistema), es procedirà al canvi de posició del carret (color vermell), fent el procediment al revés.

nom arxiu: F:\Dopec\23027 Projecte Rambla dels Gorgs\Planol\s18.A.03.Abastament Aigua Detalls.dwg data últim guardat: 26/02/2025 9:48:29 data d'inversió: 1/20/2026 1:53

PARC DE L'ALBA
CERDANYOLA DEL VALLÈS
BARCELONA / CATALUNYA

CONSORCI URBANÍSTIC DEL CENTRE DIRECCIONAL DE CERDANYOLA DEL VALLÈS

Ajuntament de Cerdanyola del Vallès

INCASÒL Institut Català del Sòl

Autors del Projecte:
Dopec Enginyeria i Arquitectura
NORBERT TORRES I PUGÈS
MARIA CAELLES LACASTA

PROJECTS Enginyeria & Arquitectura
JAUME FLETA ABADAL

Projecte:
PROJECTE D'URBANITZACIÓ E1: PASSEIG DELS GORGS AL PARC DE L'ALBA DE CERDANYOLA DEL VALLÈS.

VIST I PLAU:
EL CAP DE SERVEI DE TERRITORI DE L'AJUNTAMENT DE CERDANYOLA DEL VALLÈS

VIST I PLAU:
EL CAP DE LA UNITAT DE PLANEJAMENT DE L'INSTITUT CATALÀ DEL SÒL

Emplaçament:
CERDANYOLA DEL VALLÈS

Títol del Plànol:
XARXES SUBMINISTRAMENT DE SERVEIS
XARXA D'ABASTAMENT D'AIGUA
DETALLS

Escala:
DIN A1 S/E
DIN A3 S/E
0 m

Data: Gener 2026

Nombre Plànol: 18.A.3

Nom. de fitxer: 18.A.3.DWG

FULL 3 DE 5

CAS DE DIÀMETRE PETIT TUB PEA DEFORMABLE LONGITUDINALMENT

FASE 1
SISTEMA DE REG
CONSUMINT ANP.

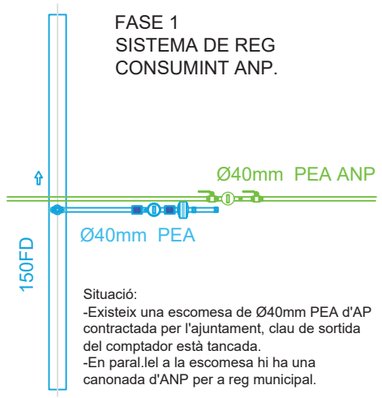

Situació:
-Existeix una escomesa de Ø40mm PEA d'AP contractada per l'ajuntament, clau de sortida del comptador està tancada.
-En paral.lel a la escomesa hi ha una canonada d'ANP per a reg municipal.

FASE 2.1
SISTEMA MANIOBRANT ABANS DE CONNEXIÓ A RAMAL AP. IMPORTANT QUE EL SISTEMA DE ANP NO TINGUI APORTACIÓ D'AQUESTA TIPOLOGÍA PER QUE NO HI HAGI CONTAMINACIÓ AL AP MALGRAT QUE HI HAGI ANTIRETORN.

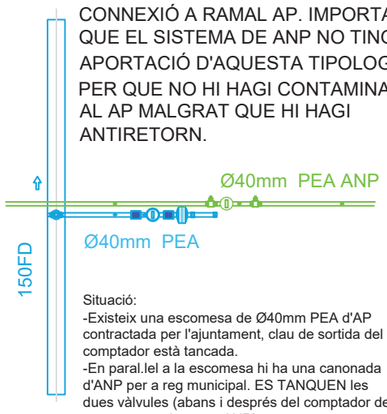

Situació:
-Existeix una escomesa de Ø40mm PEA d'AP contractada per l'ajuntament, clau de sortida del comptador està tancada.
-En paral.lel a la escomesa hi ha una canonada d'ANP per a reg municipal. ES TANQUEN les dues vàlvules (abans i després del comptador de mesurament de xarxa ANP)

FASE 2.2
SISTEMA MANIOBRANT ABANS DE CONNEXIÓ A RAMAL AP.

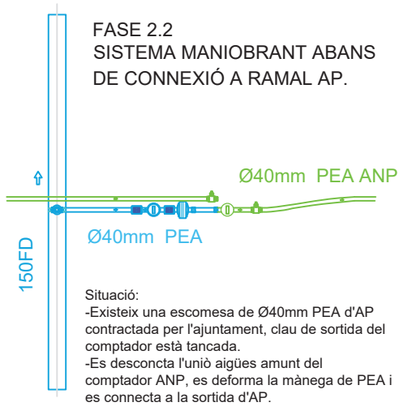

Situació:
-Existeix una escomesa de Ø40mm PEA d'AP contractada per l'ajuntament, clau de sortida del comptador està tancada.
-Es desconcta l'uniò aigües amunt del comptador ANP, es deforma la mànega de PEA i es connecta a la sortida d'AP.

FASE 3.1
FINALITZACIÓ DE CONNEXIÓ A RAMAL AP.

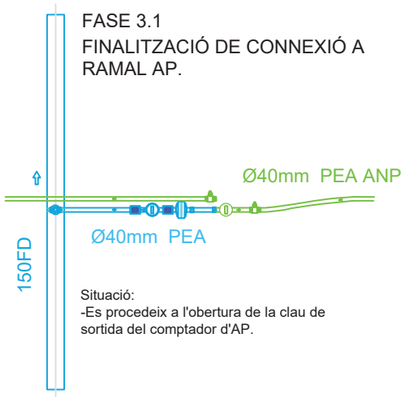

Situació:
-Es procedeix a l'obertura de la clau de sortida del comptador d'AP.

FASE 3.2
FINALITZACIÓ DE CONNEXIÓ A RAMAL AP.

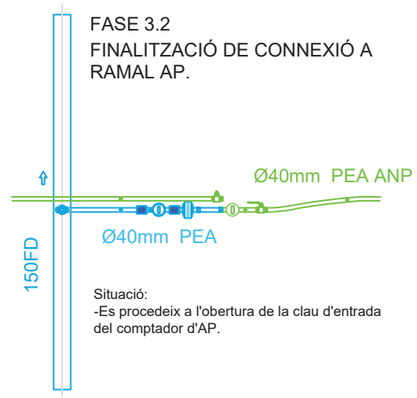

Situació:
-Es procedeix a l'obertura de la clau d'entrada del comptador d'AP.

LLEGENDA

- VÀLVULA DE BOLA EN POSICIÓ D'OBERTURA
- VÀLVULA DE BOLA EN POSICIÓ DE TANCAMENT
- COMPTADOR EN XARXA D'ANP
- COMPTADOR EN XARXA D'AP
- ANTIRRETORN

nom arxiu: F:\Dopec\23027 Projecte Rambla dels Gorgs\Plànol\18.A.03 Abastament Aigua Details.dwg data últim guardat: 26/02/2025 9:48:29 data d'impressió: 1/20/2026 1:53

PARC DE L'ALBA
CERDANYOLA DEL VALLÈS
BARCELONA / CATALUNYA

CONSORCI URBANÍSTIC
DEL CENTRE DIRECCIONAL
DE CERDANYOLA DEL VALLÈS

Ajuntament de Cerdanyola del Vallès

INCASÒL Institut Català del Sòl

Autors del Projecte:
Dopec
NORBERT TORRES I PUGÈS
MARIA CAELLES LACASTA

PROJECTS
JAUME FLETA ABADAL

Projecte:
PROJECTE D'URBANITZACIÓ E1: PASSEIG DELS GORGS AL PARC DE L'ALBA DE CERDANYOLA DEL VALLÈS.
VIST I PLAU: EL CAP DE SERVEI DE TERRITORI DE L'AJUNTAMENT DE CERDANYOLA DEL VALLÈS
VIST I PLAU: EL CAP DE LA UNITAT DE PLANEJAMENT DE L'INSTITUT CATALÀ DEL SÒL

Emplaçament:
CERDANYOLA DEL VALLÈS

Títol del Plànol:
XARXES SUBMINISTRAMENT DE SERVEIS
XARXA D'ABASTAMENT D'AIGUA
DETALLS

Escala:
DIN A1 S/E
DIN A3 S/E
0 m

Data:
Gener 2026

Nombre Plànol
18.A.3

Nom. de fitxer:
18.A.3.DWG

FULL 4 DE 5

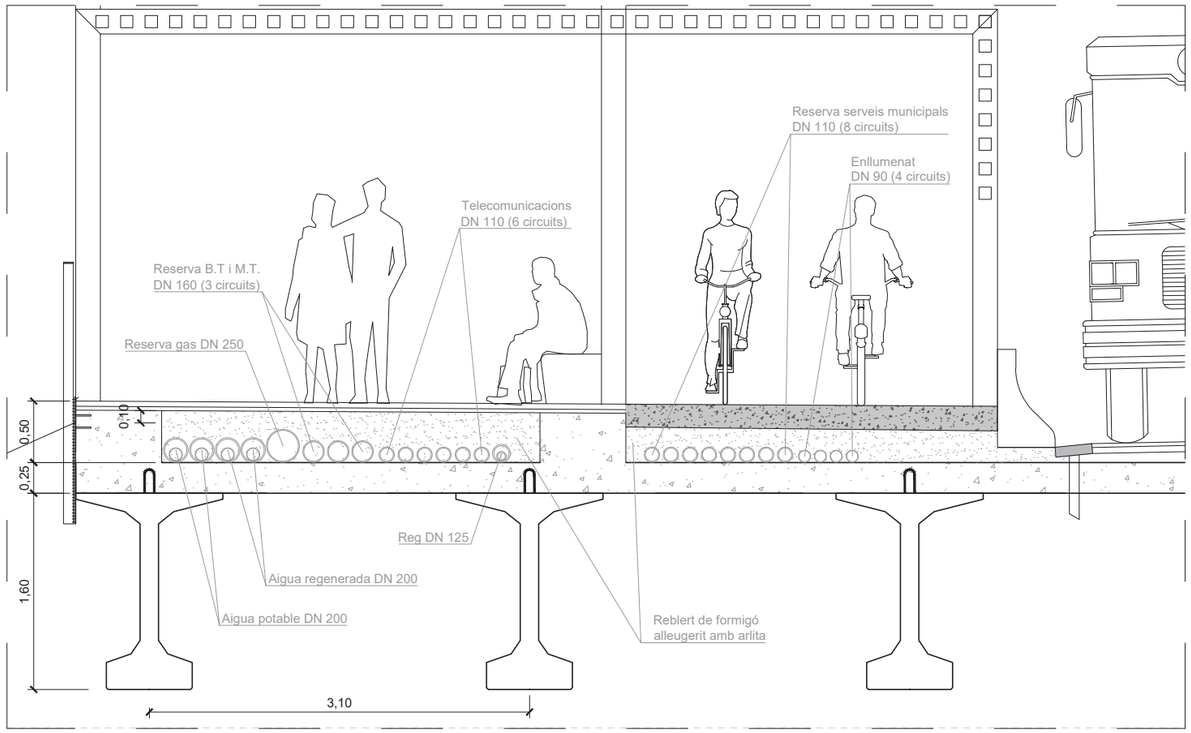

DETALL CAMISA DE PROTECCIÓ CANONADA AIGUA
ESCALA 1/50

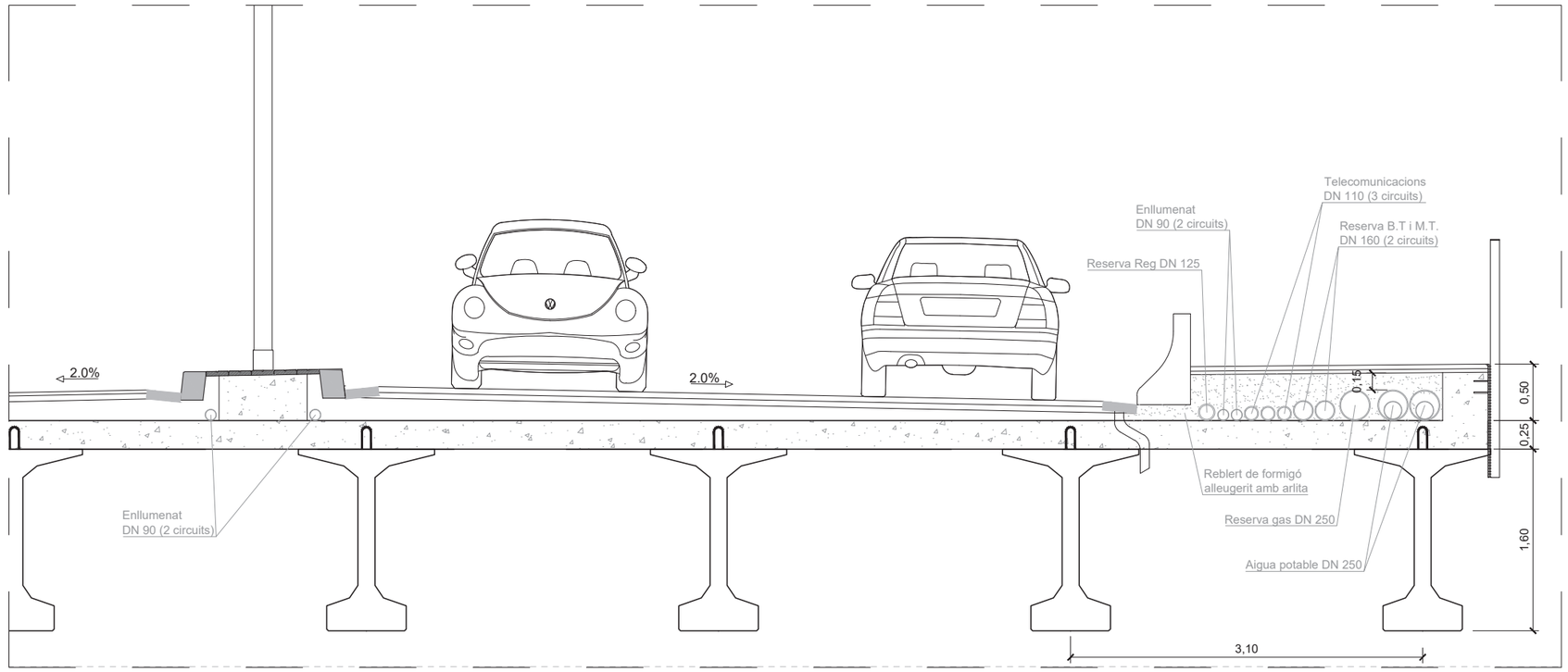

DETALL CAMISA DE PROTECCIÓ CANONADA AIGUA
ESCALA 1/50

nom arxiu: F:\Dopec\23027 Projecte Rambla dels Gorgs\Planols\18.A.03.Abastament Aigua.Detalls.dwg data últim guardat: 29/02/2024 9:48:29 data d'impressió: 1/20/2026 1:53

PARC DE L'ALBA
CERDANYOLA DEL VALLÈS
BARCELONA / CATALUNYA

CONSORCI URBANÍSTIC
DEL CENTRE DIRECCIONAL
DE CERDANYOLA DEL VALLÈS

Ajuntament de Cerdanyola del Vallès

INCASÒL Institut Català del Sòl

Autors del Projecte:
Dopec Enginyeria i Arquitectura
NORBERT TORRES I PUGÈS
MARIA CAELLES LACASTA

PROJECTS Enginyeria i Arquitectura
JAUME FLETA ABADAL

Projecte:
PROJECTE D'URBANITZACIÓ E1: PASSEIG DELS GORGS AL PARC DE L'ALBA DE CERDANYOLA DEL VALLÈS.

VIST I PLAU:
EL CAP DE SERVEI DE TERRITORI DE L'AJUNTAMENT DE CERDANYOLA DEL VALLÈS

VIST I PLAU:
EL CAP DE LA UNITAT DE PLANEJAMENT DE L'INSTITUT CATALÀ DEL SÒL

Emplaçament:
CERDANYOLA DEL VALLÈS

Títol del Plànol:
XARXES SUBMINISTRAMENT DE SERVEIS
XARXA D'ABASTAMENT D'AIGUA
DETALLS

Escala:
DIN A1 INDICADES
DIN A3 INDICADES
0 m

Data:
Gener 2026

Nombre Plànol
18.A.3

Nom. de fitxer:
18.A.3.DWG

FULL 5 DE 5

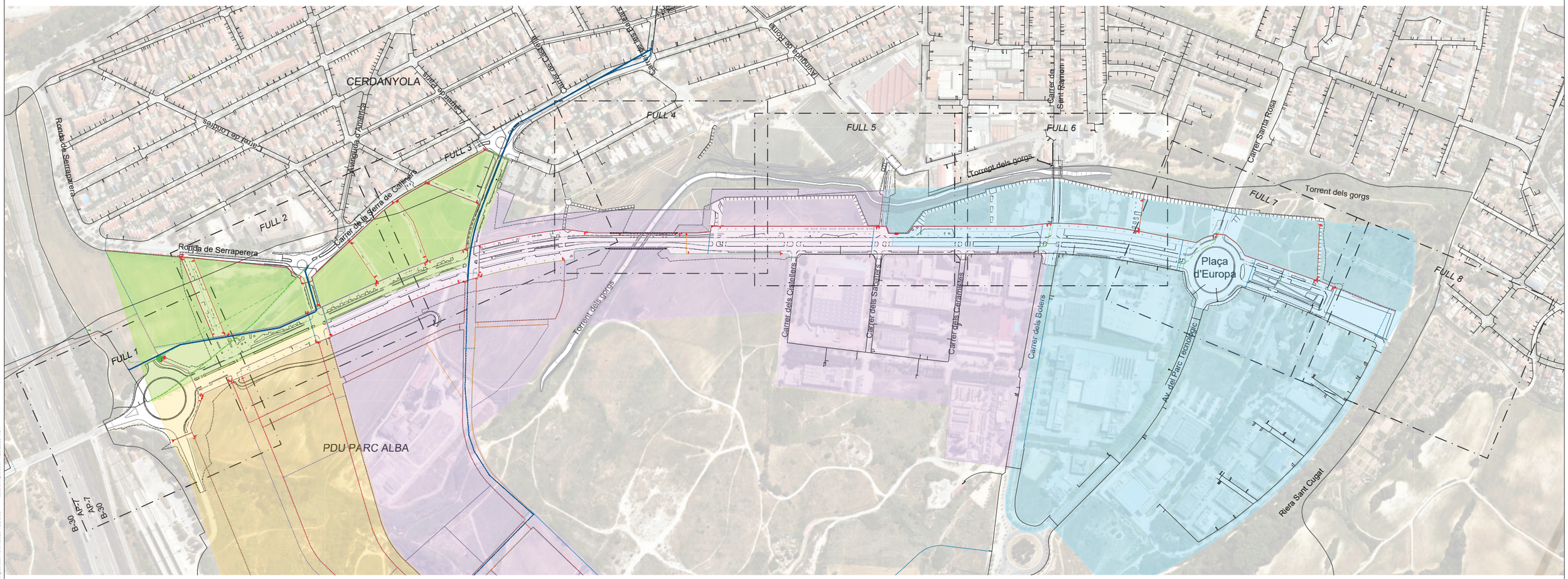

LLEGENDA

- LÍMIT PDU
- LÍMIT ÀMBIT

XARXES D'AIGUA REGENERADA

- XARXA D'AIGUA POTABLE EXISTENT
- PEAD Ø63 PROJECTADA
- PEAD Ø110 PROJECTADA
- PEAD Ø160 PROJECTADA
- PEAD Ø225 PROJECTADA
- PEAD Ø315 PROJECTADA
- FD Ø500 PROJECTADA (DESVIADA)
- PEAD Ø63 PLANIFICADA FORA DE SECTOR
- PEAD Ø110 PLANIFICADA FORA DE SECTOR
- PEAD Ø160 PLANIFICADA FORA DE SECTOR

PRESSIÓNS

- PIS COTA 197
- PIS COTA 162
- PIS COTA 132
- PIS COTA 197 PROVISIONAL (162 FUTUR)

nom arxiu: F:\Dopec\23027 Projecte Rambla dels Gorgs\Planols\18.B.01 Aigua regenerada PG.dwg data últim guardat: 10/04/2025 12:53:33 data d'impressió: 1/20/2026 1:54

PARC DE L'ALBA
CERDANYOLA DEL VALLÈS
BARCELONA / CATALUNYA

CONSORCI URBANÍSTIC
DEL CENTRE DIRECCIONAL
DE CERDANYOLA DEL VALLÈS

Ajuntament de Cerdanyola del Vallès

INCASÒL Institut Català del Sòl

Autors del Projecte:
Dopec
NORBERT TORRES I PUGÈS
MARIA CAELLES LACASTA

PROJECTS
JAUME FLETA ABADAL

Projecte:
PROJECTE D'URBANITZACIÓ E1: PASSEIG DELS GORGS AL PARC DE L'ALBA DE CERDANYOLA DEL VALLÈS.
VIST I PLAU: EL CAP DE SERVEI DE TERRITORI DE L'AJUNTAMENT DE CERDANYOLA DEL VALLÈS
VIST I PLAU: EL CAP DE LA UNITAT DE PLANEJAMENT DE L'INSTITUT CATALÀ DEL SÒL

Emplaçament:
CERDANYOLA DEL VALLÈS

Títol del Plànol:
XARXES SUBMINISTRAMENT DE SERVEIS
XARXA D'AIGUA REGENERADA
PLANTA GENERAL

Escala:
DIN A1 1/3000
DIN A3 1/6000
0 m

Data: Gener 2026

Nombre Plànol: 18.B.1

Nom. de fitxer: 18.B.1.DWG

FULL 1 DE 1

PC3-13.01
7.214,99 m²
23.232,27 m²st

HLL
R-37.01
8.661,44 m²
26.852,00 m²st

PC4-01.01
30.181,02 m²
89.887,22 m²st

ST-08.0
38,29 m

CANONADA CONNEXIÓ A
DIPOSIT AIGUES REGENERADES

DETALL 1

CONNEXIÓ A XARXA POTABLE

PUNT DE CONTROL

Ø200 (225) PEAD

Ø150 (160) PEAD

Ø100 (110) PEAD

S10

S1

Ø100 (110) PEAD

100(110)PEAD

CONEXIÓ A XARXA

DETALL 1
ESCALA 1/200

NOTA: VEURE DISTANCIES A FAÇANA ALS PLÀNOLS 18.G DE COORDINACIÓ DE SERVEIS

LLEGENDA

- LÍMIT PDU
- LÍMIT ÀMBIT

XARXES D'AIGUA REGENERADA

- PEAD Ø50 (63) PROJECTADA
- PEAD Ø100 (110) PROJECTADA
- PEAD Ø150 (160) PROJECTADA
- PEAD Ø200 (225) PROJECTADA
- PEAD Ø50 (63) PLANIFICADA FORA DE SECTOR
- PEAD Ø100 (110) PLANIFICADA FORA DE SECTOR
- PEAD Ø150 (160) PLANIFICADA FORA DE SECTOR
- CANONADA D'AIGUA AMB TUB METÀLIC DEL DIÀMETRE CORRESPONENT

VÀLVULES

- ARQUETA DE PUNT DE CONTROL
- DESCÀRREGA
- VÀLVULA SECCIONAMENT
- BOCA D'AIRE
- CABALÍMETRE
- CAP EXTREM
- REDUCTOR DE PRESSIÓ
- ARQUETA 60x60cm

PARC DE L'ALBA
CERDANYOLA DEL VALLÈS
BARCELONA / CATALUNYA

CONSORCI URBANÍSTIC
DEL CENTRE DIRECCIONAL
DE CERDANYOLA DEL VALLÈS

Ajuntament de Cerdanyola del Vallès

INCASÒL Institut Català del Sòl

Autors del Projecte:
Dopec Enginyeria i Arquitectura
NORBERT TORRES I PUGÈS
MARIA CAELLES LACASTA

PROJECTS Enginyeria & Arquitectura
JAUME FLETA ABADAL

Projecte:
PROJECTE D'URBANITZACIÓ E1: PASSEIG DELS GORGS AL PARC DE L'ALBA DE CERDANYOLA DEL VALLÈS.
VIST I PLAU: EL CAP DE SERVEI DE TERRITORI DE L'AJUNTAMENT DE CERDANYOLA DEL VALLÈS
VIST I PLAU: EL CAP DE LA UNITAT DE PLANEJAMENT DE L'INSTITUT CATALÀ DEL SÒL

Emplaçament:
CERDANYOLA DEL VALLÈS

Títol del Plànol:
XARXES SUBMINISTRAMENT DE SERVEIS
XARXA D'AIGUA REGENERADA
PLANTA DETALL

Escala:
DIN A1 1/500
DIN A3 1/1000
0 m

Data:
Gener 2026

Nombre Plànol
18.B.2

Nom. de fitxer:
18.B.2.DWG

FULL 1 DE 8

nom.arxiu: F:\Dopec\23027 Projecte Rambla dels Gorgs\Planol\18.B.02 Aigua regenerada PD.dwg data utlim guardat: 01/08/2025 14:29:14 data d'impressió: 1/20/2026 1:55

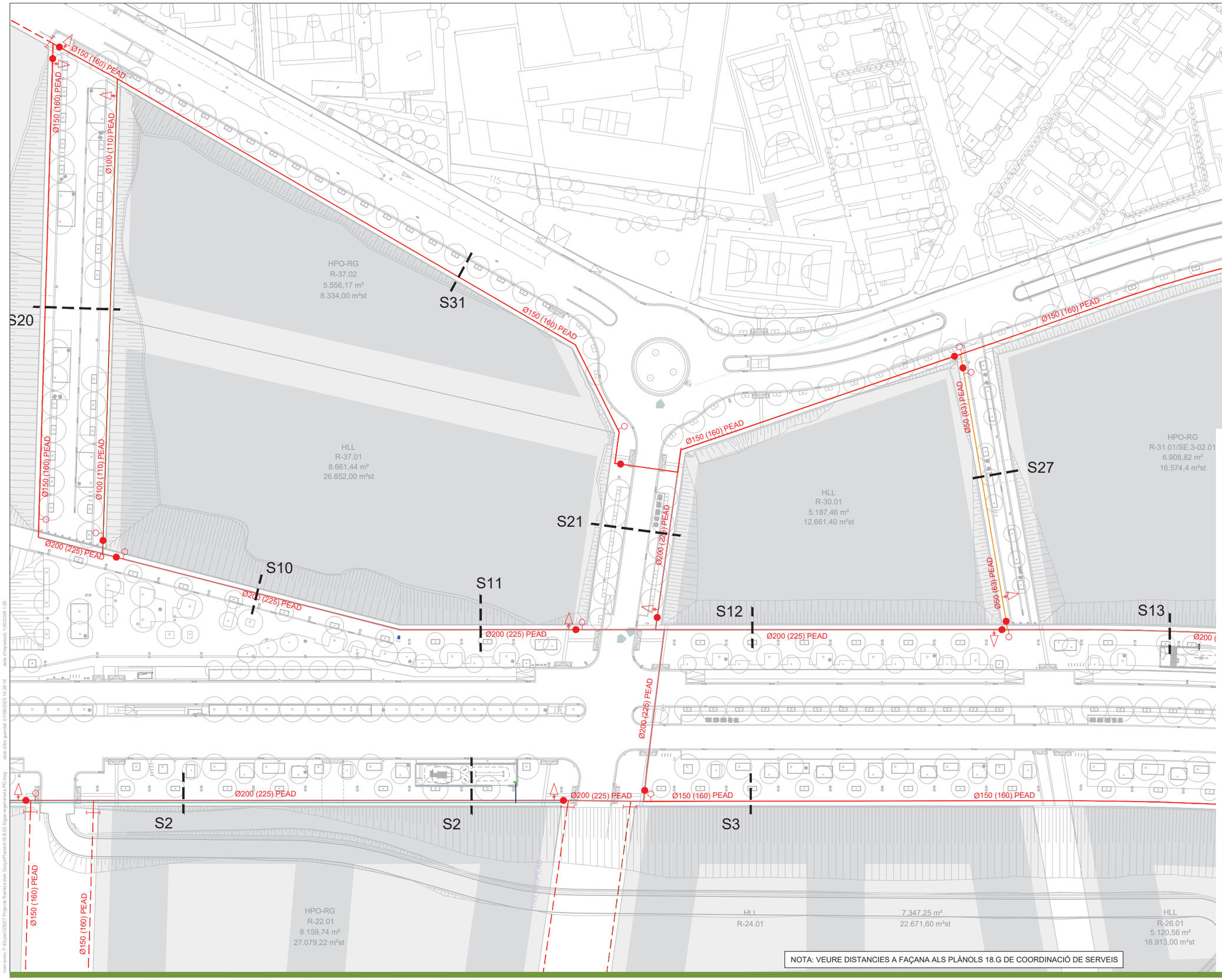

NOTA: VEURE DISTANCIES A FAÇANA ALS PLÀNOLS 18.G DE COORDINACIÓ DE SERVEIS

LLEGENDA

- LÍMIT PDU
- LÍMIT ÀMBIT

XARXES D'AIGUA REGENERADA

- PEAD Ø50 (63) PROJECTADA
- PEAD Ø100 (110) PROJECTADA
- PEAD Ø150 (160) PROJECTADA
- PEAD Ø200 (225) PROJECTADA
- PEAD Ø50 (63) PLANIFICADA FORA DE SECTOR
- PEAD Ø100 (110) PLANIFICADA FORA DE SECTOR
- PEAD Ø150 (160) PLANIFICADA FORA DE SECTOR
- CANONADA D'AIGUA AMB TUB METÀLIC DEL DIÀMETRE CORRESPONENT

VÀLVULES

- ARQUETA DE PUNT DE CONTROL
- DESCÀRREGA
- VÀLVULA SECCIONAMENT
- BOCA D'AIRE
- CABALÍMETRE
- CAP EXTREM
- REDUCTOR DE PRESSIÓ
- ARQUETA 60x60cm

PARC DE L'ALBA
CERDANYOLA DEL VALLÈS
BARCELONA / CATALUNYA

CONSORCI URBANÍSTIC
DEL CENTRE DIRECCIONAL
DE CERDANYOLA DEL VALLÈS

Ajuntament de Cerdanyola del Vallès

INCASÒL Institut Català del Sòl

Autors del Projecte:
Dopec
NORBERT TORRES I PUGÈS
MARIA CAELLES LACASTA

PROJECTS
JAUME FLETA ABADAL

Projecte:
PROJECTE D'URBANITZACIÓ E1: PASSEIG DELS GORGS AL PARC DE L'ALBA DE CERDANYOLA DEL VALLÈS.
VIST I PLAU: EL CAP DE SERVEI DE TERRITORI DE L'AJUNTAMENT DE CERDANYOLA DEL VALLÈS
VIST I PLAU: EL CAP DE LA UNITAT DE PLANEJAMENT DE L'INSTITUT CATALÀ DEL SÒL

Emplaçament:
CERDANYOLA DEL VALLÈS

Títol del Plànol:
XARXES SUBMINISTRAMENT DE SERVEIS
XARXA D'AIGUA REGENERADA
PLANTA DETALL

Escala:
DIN A1 1/500
DIN A3 1/1000

Data: Gener 2026

Nombre Plànol: 18.B.2

Nom. de fitxer: 18.B.2.DWG

FULL 2 DE 8

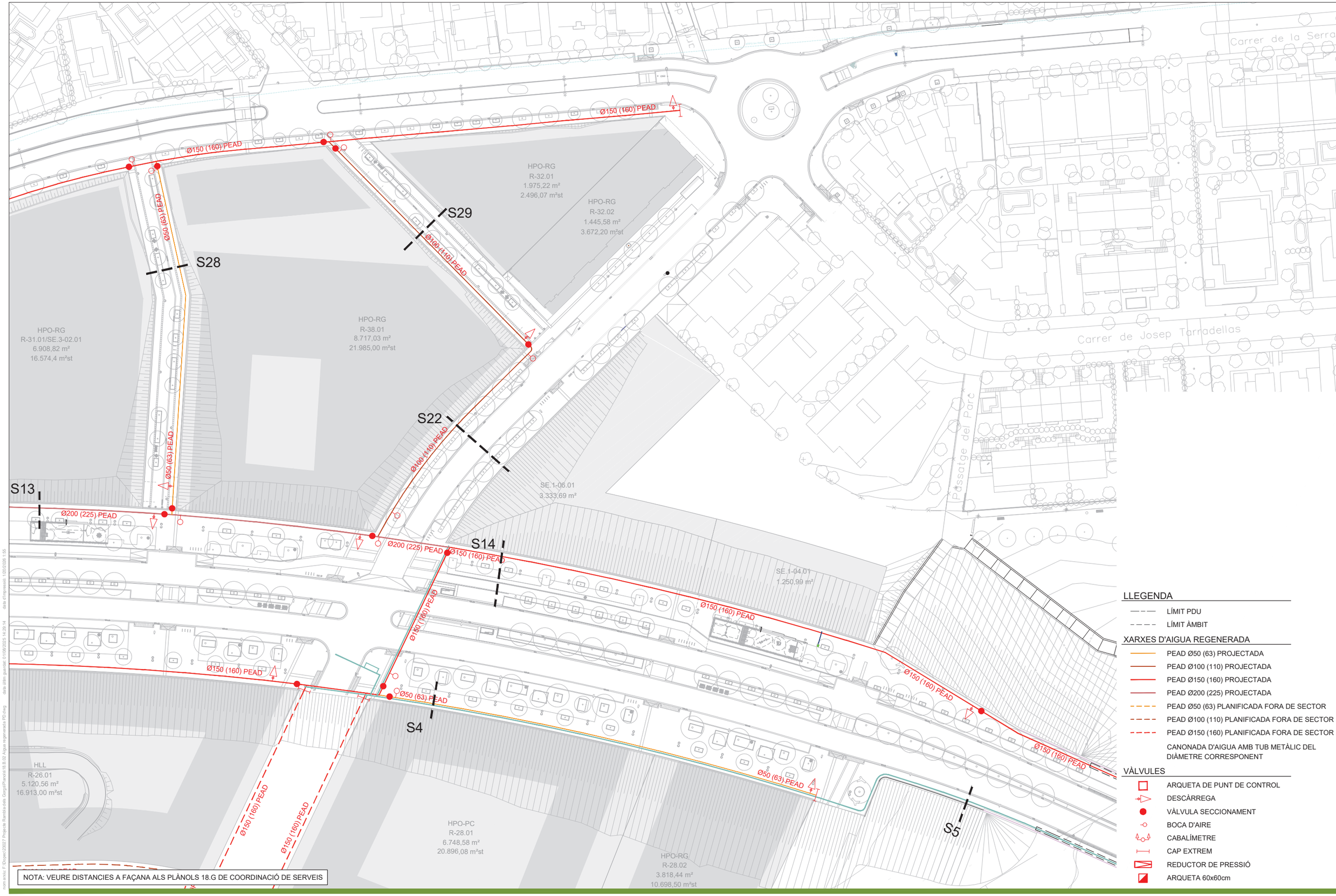

NOTA: VEURE DISTANCIES A FAÇANA ALS PLÀNOLS 18.G DE COORDINACIÓ DE SERVEIS

LLEGENDA

- LÍMIT PDU
- LÍMIT ÀMBIT

XARXES D'AIGUA REGENERADA

- PEAD Ø50 (63) PROJECTADA
- PEAD Ø100 (110) PROJECTADA
- PEAD Ø150 (160) PROJECTADA
- PEAD Ø200 (225) PROJECTADA
- PEAD Ø50 (63) PLANIFICADA FORA DE SECTOR
- PEAD Ø100 (110) PLANIFICADA FORA DE SECTOR
- PEAD Ø150 (160) PLANIFICADA FORA DE SECTOR
- CANONADA D'AIGUA AMB TUB METÀLIC DEL DIÀMETRE CORRESPONENT

VÀLVULES

- ARQUETA DE PUNT DE CONTROL
- DESCÀRREGA
- VÀLVULA SECCIONAMENT
- BOCA D'AIRE
- CABALÍMETRE
- CAP EXTREM
- REDUCTOR DE PRESSIÓ
- ARQUETA 60x60cm

PARC DE L'ALBA
CERDANYOLA DEL VALLÈS
BARCELONA / CATALUNYA

CONSORCI URBANÍSTIC
DEL CENTRE DIRECCIONAL
DE CERDANYOLA DEL VALLÈS

Ajuntament de Cerdanyola del Vallès

INCASÒL Institut Català del Sòl

Autors del Projecte:
Dopec Enginyeria i Arquitectura
NORBERT TORRES I PUGÈS
MARIA CAELLES LACASTA

PROJECTS Enginyeria i Arquitectura
JAUME FLETA ABADAL

Projecte:
PROJECTE D'URBANITZACIÓ E1: PASSEIG DELS GORGS AL PARC DE L'ALBA DE CERDANYOLA DEL VALLÈS.

VIST I PLAU:
EL CAP DE SERVEI DE TERRITORI DE L'AJUNTAMENT DE CERDANYOLA DEL VALLÈS

VIST I PLAU:
EL CAP DE LA UNITAT DE PLANEJAMENT DE L'INSTITUT CATALÀ DEL SÒL

Emplaçament:
CERDANYOLA DEL VALLÈS

Títol del Plànol:
XARXES SUBMINISTRAMENT DE SERVEIS
XARXA D'AIGUA REGENERADA
PLANTA DETALL

Escala:
DIN A1 1/500
DIN A3 1/1000
0 m

Data: Gener 2026

Nombre Plànol: 18.B.2

Nom. de fitxer: 18.B.2.DWG

FULL 3 DE 8

nom arxiu: P:\Dopec\23027 Projecte Rambla dels Gorgs\Plànols\18.B.02 Aigua regenerada PD.dwg data últim guardat: 01/09/2025 14:29:14 data d'impressió: 1/02/2026 1:55

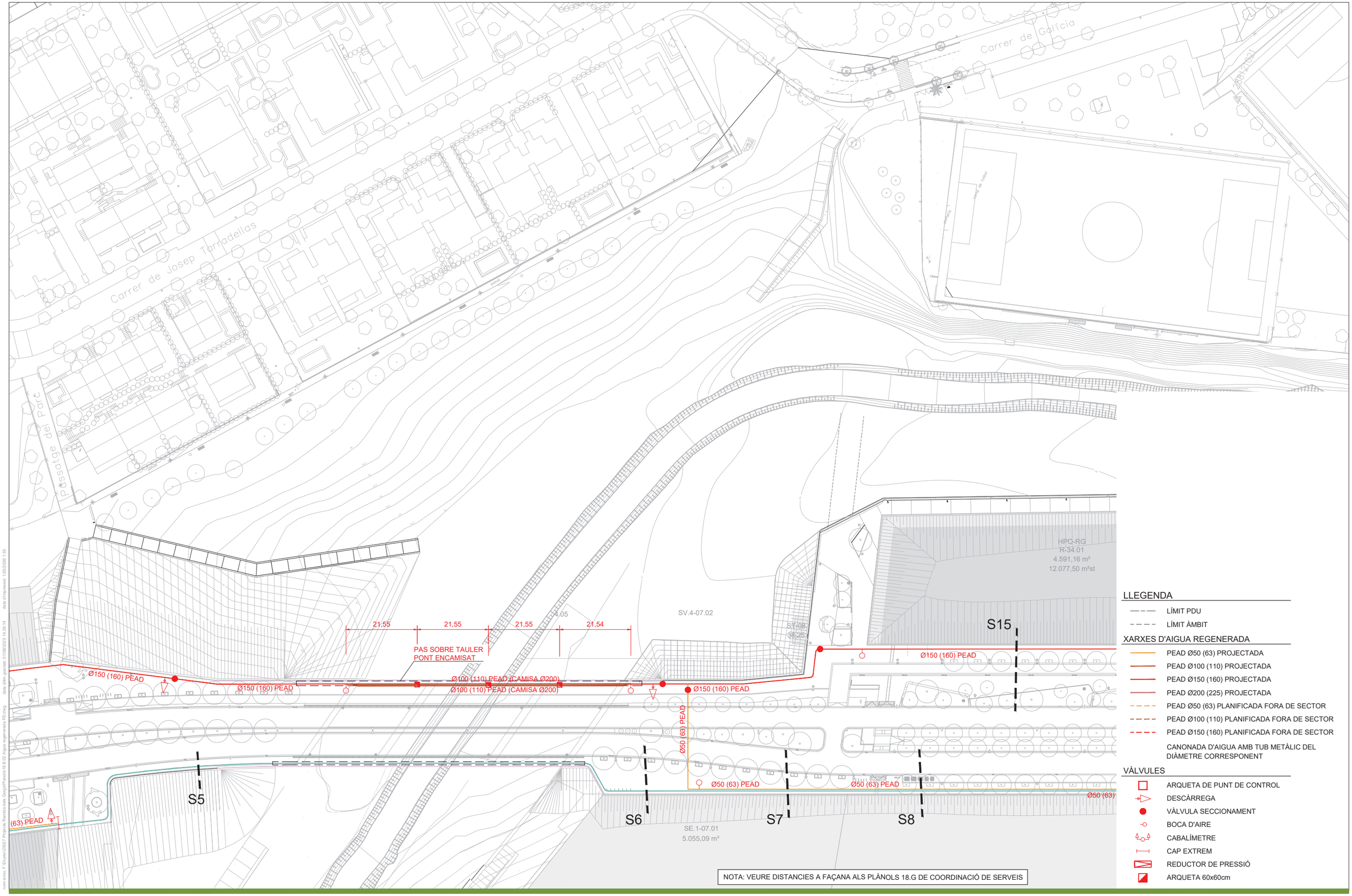

LLEGENDA

- LÍMIT PDU
- LÍMIT ÀMBIT

XARXES D'AIGUA REGENERADA

- PEAD Ø50 (63) PROJECTADA
- PEAD Ø100 (110) PROJECTADA
- PEAD Ø150 (160) PROJECTADA
- PEAD Ø200 (225) PROJECTADA
- PEAD Ø50 (63) PLANIFICADA FORA DE SECTOR
- PEAD Ø100 (110) PLANIFICADA FORA DE SECTOR
- PEAD Ø150 (160) PLANIFICADA FORA DE SECTOR
- CANONADA D'AIGUA AMB TUB METÀLIC DEL DIÀMETRE CORRESPONENT

VÀLVULES

- ARQUETA DE PUNT DE CONTROL
- DESCÀRREGA
- VÀLVULA SECCIONAMENT
- BOCA D'AIRE
- CABALÍMETRE
- CAP EXTREM
- REDUCTOR DE PRESSIÓ
- ARQUETA 60x60cm

PARC DE L'ALBA
CERDANYOLA DEL VALLÈS
BARCELONA / CATALUNYA

CONSORCI URBANÍSTIC
DEL CENTRE DIRECCIONAL
DE CERDANYOLA DEL VALLÈS

Ajuntament de Cerdanyola del Vallès

INCASÒL Institut Català del Sòl

Autors del Projecte:
Dopec
NORBERT TORRES I PUGÈS
MARIA CAELLES LACASTA

PROJECTS
JAUME FLETA ABADAL

Projecte:
PROJECTE D'URBANITZACIÓ E1: PASSEIG DELS GORGS AL PARC DE L'ALBA DE CERDANYOLA DEL VALLÈS.
VIST I PLAU: EL CAP DE SERVEI DE TERRITORI DE L'AJUNTAMENT DE CERDANYOLA DEL VALLÈS
VIST I PLAU: EL CAP DE LA UNITAT DE PLANEJAMENT DE L'INSTITUT CATALÀ DEL SÒL

Emplaçament:
CERDANYOLA DEL VALLÈS

Títol del Plànol:
XARXES SUBMINISTRAMENT DE SERVEIS
XARXA D'AIGUA REGENERADA
PLANTA DETALL

Escala:
DIN A1 1/500
DIN A3 1/1000

Data:
Gener 2026

Nombre Plànol
18.B.2

Nom. de fitxer:
18.B.2.DWG

FULL 4 DE 8

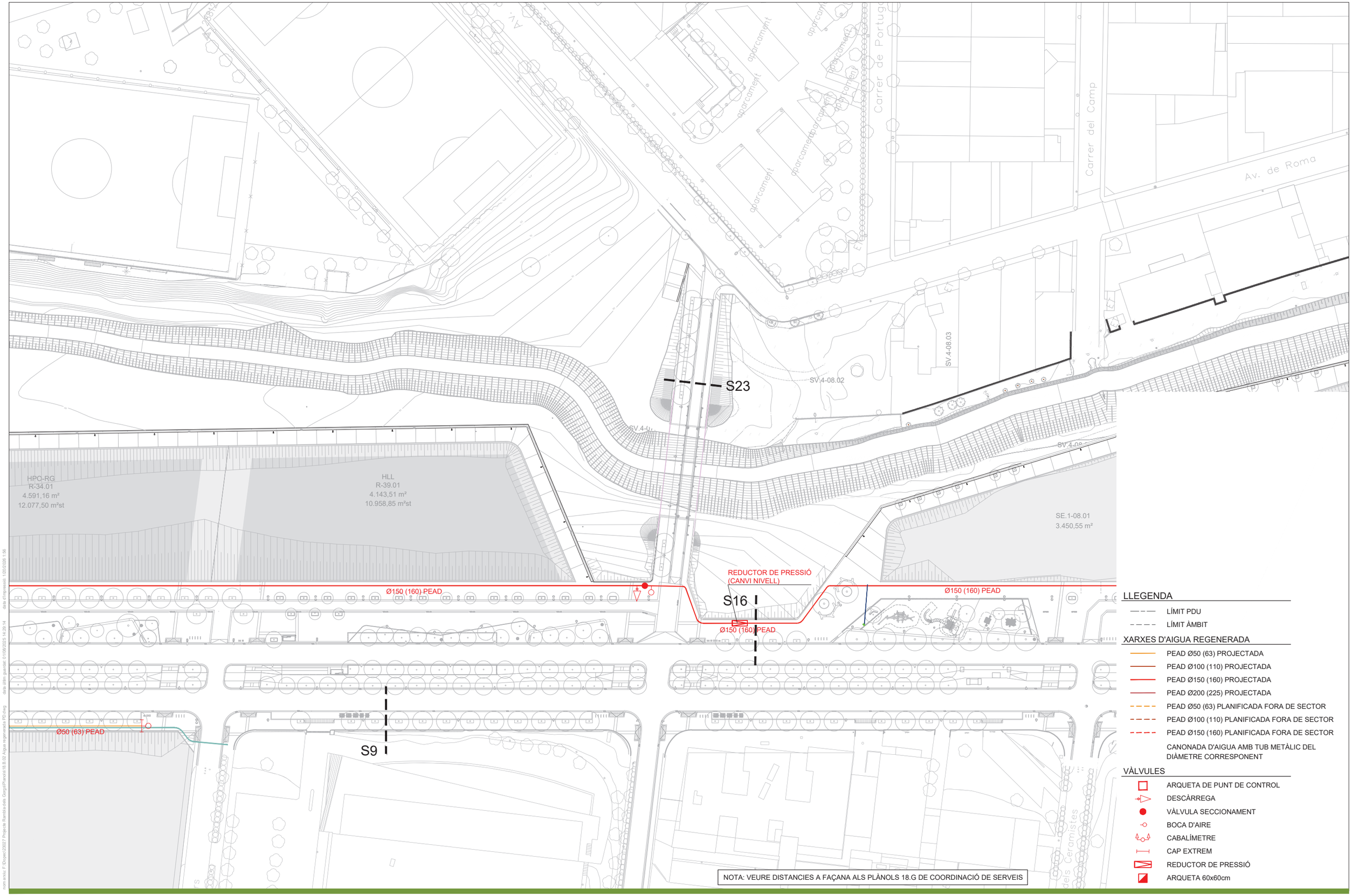

NOTA: VEURE DISTANCIES A FAÇANA ALS PLÀNOLS 18.G DE COORDINACIÓ DE SERVEIS

LLEGENDA

- LÍMIT PDU
- LÍMIT ÀMBIT

XARXES D'AIGUA REGENERADA

- PEAD Ø50 (63) PROJECTADA
- PEAD Ø100 (110) PROJECTADA
- PEAD Ø150 (160) PROJECTADA
- PEAD Ø200 (225) PROJECTADA
- PEAD Ø50 (63) PLANIFICADA FORA DE SECTOR
- PEAD Ø100 (110) PLANIFICADA FORA DE SECTOR
- PEAD Ø150 (160) PLANIFICADA FORA DE SECTOR
- CANONADA D'AIGUA AMB TUB METÀLIC DEL DIÀMETRE CORRESPONENT

VÀLVULES

- ARQUETA DE PUNT DE CONTROL
- DESCÀRREGA
- VÀLVULA SECCIONAMENT
- BOCA D'AIRE
- CABALÍMETRE
- CAP EXTREM
- REDUCTOR DE PRESSIÓ
- ARQUETA 60x60cm

PARC DE L'ALBA
CERDANYOLA DEL VALLÈS
BARCELONA / CATALUNYA

CONSORCI URBANÍSTIC
DEL CENTRE DIRECCIONAL
DE CERDANYOLA DEL VALLÈS

Ajuntament de Cerdanyola del Vallès

INCASÒL Institut Català del Sòl

Autors del Projecte:
Dopec Enginyeria i Arquitectura
NORBERT TORRES I PUGÈS
MARIA CAELLES LACASTA

PROJECTS Enginyeria & Arquitectura
JAUME FLETA ABADAL

Projecte:
PROJECTE D'URBANITZACIÓ E1: PASSEIG DELS GORGS AL PARC DE L'ALBA DE CERDANYOLA DEL VALLÈS.

VIST I PLAU:
EL CAP DE SERVEI DE TERRITORI DE L'AJUNTAMENT DE CERDANYOLA DEL VALLÈS

VIST I PLAU:
EL CAP DE LA UNITAT DE PLANEJAMENT DE L'INSTITUT CATALÀ DEL SÒL

Emplaçament:
CERDANYOLA DEL VALLÈS

Títol del Plànol:
XARXES SUBMINISTRAMENT DE SERVEIS
XARXA D'AIGUA REGENERADA
PLANTA DETALL

Escala:
DIN A1 1/500
DIN A3 1/1000
0 m

Data:
Gener 2026

Nombre Plànol
18.B.2

Nom. de fitxer:
18.B.2.DWG

FULL 5 DE 8

nom arxiu: F:\Dopec\23027 Projecte Rambla dels Gorgs\Plànols\18.B.02 Aigua regenerada PD.dwg data d'impressió: 1/20/2026 1:56
data últim guardat: 01/09/2025 14:29:14

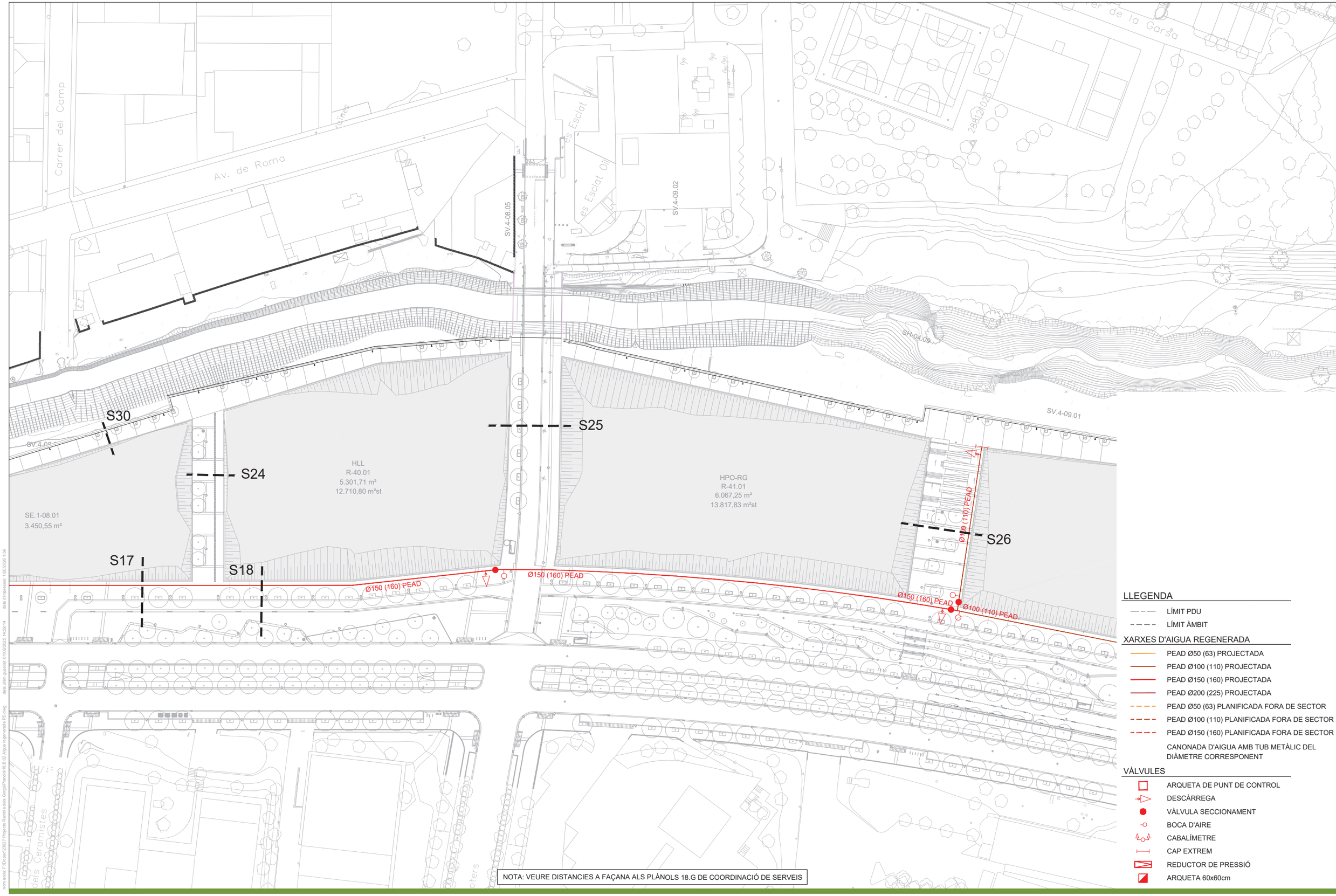

NOTA: VEURE DISTANCIES A FAÇANA ALS PLÀNOLS 18.G DE COORDINACIÓ DE SERVEIS

LLEGENDA

- LÍMIT PDU
- LÍMIT ÀMBIT

XARXES D'AIGUA REGENERADA

- PEAD Ø50 (63) PROJECTADA
- PEAD Ø100 (110) PROJECTADA
- PEAD Ø150 (160) PROJECTADA
- PEAD Ø200 (225) PROJECTADA
- PEAD Ø50 (63) PLANIFICADA FORA DE SECTOR
- PEAD Ø100 (110) PLANIFICADA FORA DE SECTOR
- PEAD Ø150 (160) PLANIFICADA FORA DE SECTOR
- CANONADA D'AIGUA AMB TUB METÀLIC DEL DIÀMETRE CORRESPONENT

VÀLVULES

- ARQUETA DE PUNT DE CONTROL
- DESCÀRREGA
- VÀLVULA SECCIONAMENT
- BOCA D'AIRE
- CABALÍMETRE
- CAP EXTREM
- REDUCTOR DE PRESSIÓ
- ARQUETA 60x60cm

PARC DE L'ALBA
CERDANYOLA DEL VALLÈS
BARCELONA / CATALUNYA

CONSORCI URBANÍSTIC
DEL CENTRE DIRECCIONAL
DE CERDANYOLA DEL VALLÈS

Ajuntament de Cerdanyola del Vallès

INCASÒL Institut Català del Sòl

Autors del Projecte:
Dopec Enginyeria i Arquitectura
NORBERT TORRES I PUGÈS
MARIA CAELLES LACASTA

PROJECTS Enginyeria i Arquitectura
JAUME FLETA ABADAL

Projecte:
PROJECTE D'URBANITZACIÓ E1: PASSEIG DELS GORGS AL PARC DE L'ALBA DE CERDANYOLA DEL VALLÈS.
VIST I PLAU: EL CAP DE SERVEI DE TERRITORI DE L'AJUNTAMENT DE CERDANYOLA DEL VALLÈS
VIST I PLAU: EL CAP DE LA UNITAT DE PLANEJAMENT DE L'INSTITUT CATALÀ DEL SÒL

Emplaçament:
CERDANYOLA DEL VALLÈS

Títol del Plànol:
XARXES SUBMINISTRAMENT DE SERVEIS
XARXA D'AIGUA REGENERADA
PLANTA DETALL

Escala:
DIN A1 1/500
DIN A3 1/1000
0 m

Data: Gener 2026

Nombre Plànol: 18.B.2

Nom. de fitxer: 18.B.2.DWG

FULL 6 DE 8

data d'impressió: 1/01/2026 1:56
data últim guardat: 01/09/2025 14:29:14
nom arxiu: F:\Dopec\23027 Projecte Rambla dels Gorgs\Parcel·la\18.B.02 Aigua regenerada PD.dwg

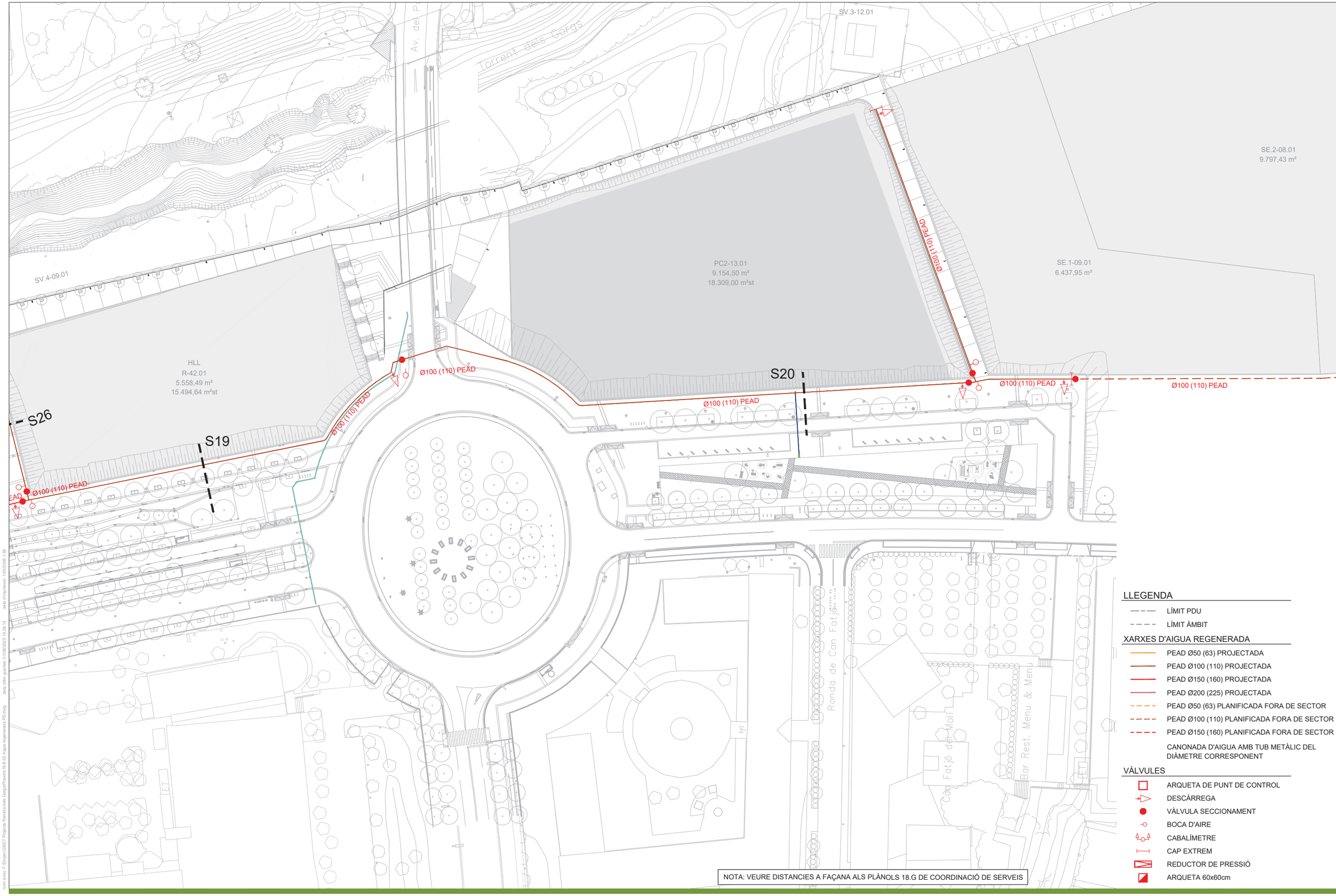

LLEGENDA

- LÍMIT PDU
- LÍMIT ÀMBIT

XARXES D'AIGUA REGENERADA

- PEAD Ø50 (63) PROJECTADA
- PEAD Ø100 (110) PROJECTADA
- PEAD Ø150 (160) PROJECTADA
- PEAD Ø200 (225) PROJECTADA
- PEAD Ø50 (63) PLANIFICADA FORA DE SECTOR
- PEAD Ø100 (110) PLANIFICADA FORA DE SECTOR
- PEAD Ø150 (160) PLANIFICADA FORA DE SECTOR
- CANONADA D'AIGUA AMB TUB METÀLIC DEL DIÀMETRE CORRESPONENT

VÀLVULES

- ARQUETA DE PUNT DE CONTROL
- DESCÀRREGA
- VÀLVULA SECCIONAMENT
- BOCA D'AIRE
- CABALÍMETRE
- CAP EXTREM
- REDUCTOR DE PRESSIÓ
- ARQUETA 60x60cm

PARC DE L'ALBA
CERDANYOLA DEL VALLÈS
BARCELONA / CATALUNYA

CONSORCI URBANÍSTIC
DEL CENTRE DIRECCIONAL
DE CERDANYOLA DEL VALLÈS

Ajuntament de Cerdanyola del Vallès

INCASÒL Institut Català del Sòl

Autors del Projecte:
Dopec Enginyeria i Arquitectura
NORBERT TORRES I PUGÉS
MARIA CAELLES LACASTA
PROJECTS Enginyeria & Arquitectura
JAUME FLETA ABADAL

Projecte:
PROJECTE D'URBANITZACIÓ E1: PASSEIG DELS GORGS AL PARC DE L'ALBA DE CERDANYOLA DEL VALLÈS.

VIST I PLAU:
EL CAP DE SERVEI DE TERRITORI DE L'AJUNTAMENT DE CERDANYOLA DEL VALLÈS

VIST I PLAU:
EL CAP DE LA UNITAT DE PLANEJAMENT DE L'INSTITUT CATALÀ DEL SÒL

Emplaçament:
CERDANYOLA DEL VALLÈS

Títol del Plànol:
XARXES SUBMINISTRAMENT DE SERVEIS
XARXA D'AIGUA REGENERADA
PLANTA DETALL

Escala:
DIN A1 1/500
DIN A3 1/1000
0 m

Data:
Gener 2026

Nombre Plànol
18.B.2

Nom. de fitxer:
18.B.2.DWG

FULL 7 DE 8

nom arxiu: F:\Dopec\23027 Projecte Rambla dels Gorgs\Plànols\18.B.02 Aigua regenerada PD.dwg
data últim guardat: 01/08/2025 14:29:14
data d'impressió: 1/20/2026 1:56

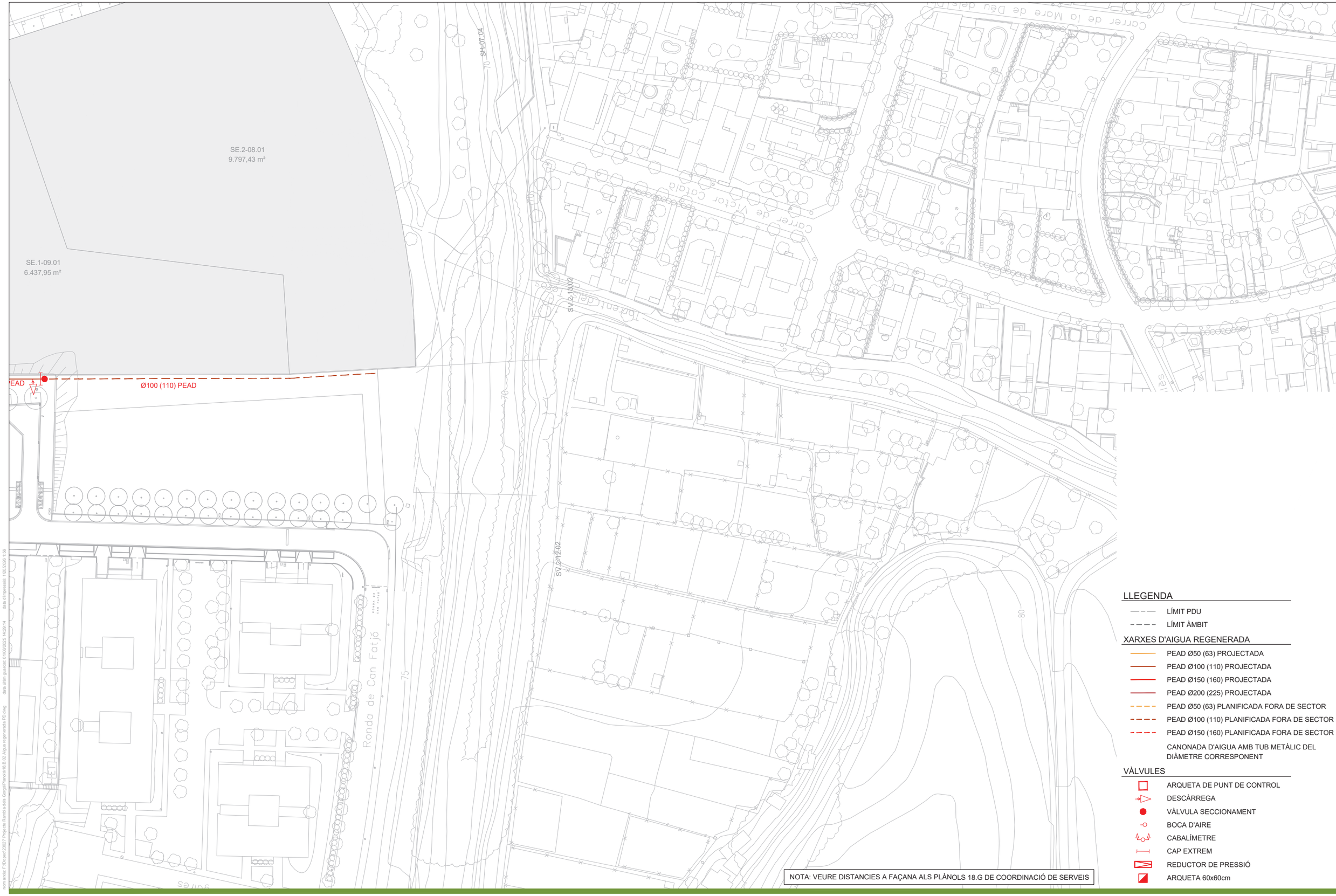

LLEGENDA

- LÍMIT PDU
- LÍMIT ÀMBIT

XARXES D'AIGUA REGENERADA

- PEAD Ø50 (63) PROJECTADA
- PEAD Ø100 (110) PROJECTADA
- PEAD Ø150 (160) PROJECTADA
- PEAD Ø200 (225) PROJECTADA
- PEAD Ø50 (63) PLANIFICADA FORA DE SECTOR
- PEAD Ø100 (110) PLANIFICADA FORA DE SECTOR
- PEAD Ø150 (160) PLANIFICADA FORA DE SECTOR
- CANONADA D'AIGUA AMB TUB METÀLIC DEL DIÀMETRE CORRESPONENT

VÀLVULES

- ARQUETA DE PUNT DE CONTROL
- DESCÀRREGA
- VÀLVULA SECCIONAMENT
- BOCA D'AIRE
- CABALÍMETRE
- CAP EXTREM
- REDUCTOR DE PRESSIÓ
- ARQUETA 60x60cm

NOTA: VEURE DISTANCIES A FAÇANA ALS PLÀNOLS 18.G DE COORDINACIÓ DE SERVEIS

nom arxiu: F:\Dopec\23027 Projecte Rambla dels Gorgs\Plans\18.B.02 Aigua regenerada PD.dwg data d'impressió: 1/02/2026 1:56 data últim guardat: 01/09/2025 14:29:14

PARC DE L'ALBA
CERDANYOLA DEL VALLÈS
BARCELONA / CATALUNYA

CONSORCI URBANÍSTIC
DEL CENTRE DIRECCIONAL
DE CERDANYOLA DEL VALLÈS

Ajuntament de Cerdanyola del Vallès

INCASÒL Institut Català del Sòl

Autors del Projecte:
Dopec Enginyeria i Arquitectura
NORBERT TORRES I PUGÈS
MARIA CAELLES LACASTA

PROJECTS Enginyeria & Urbanisme
JAUME FLETA ABADAL

Projecte:
PROJECTE D'URBANITZACIÓ E1: PASSEIG DELS GORGS AL PARC DE L'ALBA DE CERDANYOLA DEL VALLÈS.

VIST I PLAU:
EL CAP DE SERVEI DE TERRITORI DE L'AJUNTAMENT DE CERDANYOLA DEL VALLÈS

VIST I PLAU:
EL CAP DE LA UNITAT DE PLANEJAMENT DE L'INSTITUT CATALÀ DEL SÒL

Emplaçament:
CERDANYOLA DEL VALLÈS

Títol del Plànol:
XARXES SUBMINISTRAMENT DE SERVEIS
XARXA D'AIGUA REGENERADA
PLANTA DETALL

Escala:
DIN A1 1/500
DIN A3 1/1000
0 m

Data: Gener 2026

Nombre Plànol: 18.B.2

Nom. de fitxer: 18.B.2.DWG

FULL 8 DE 8

RASA TIPUS PER A
CANONADES AIGUA REGENERADA

CANONADES DE DNG ≤ 300 mm

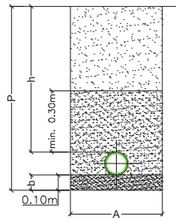

Zona Alta: La resta del replé, fins el nivell natural del terreny, es podrà fer amb material procedent de l'excavació, evitant que caiguin pedres de més de 2 cm de Ø i/o amb arestes.

Zona Baixa: Sauló o sorra compactada (*) fins 30 cm per sobre de la generatriu superior de la canonada en capes de 10 cm.

Llit de suport: Sauló o sorra compactada sup. a 95 % Proctor M.

Evitar cobrir la canonada als moments de més calor, ja que és quan està més dilatada.

DIÀMETRE NOMINAL GENÈRIC DE CANONADA	AMPLADA	RASA EN VORERA PEATONAL (Inaccesible al tràfic rodat)		RASA EN CALÇADA I ZONES ACCESIBLES AL TRÀFIC RODAT		LLIT SUPORT
DNG (mm)	A (m)	P (m)	h (m)	P (m)	h (m)	b
≤ 80	0,60	0,80	min.= 0,60	1,20	min.= 1,00	0,15
100		0,85		1,25		
150		0,90		1,30		
200	0,70	0,95		1,35		0,20
300	0,80	1,05		1,45		

nom.arxiu: F:\Dopec\23027 Projecte Rambla dels Gorgs\Plànols\18.B.03. Aigua regenerada Detalls.dwg data últim guardat: 27/02/2025 15:34:54 data d'impressió: 1/20/2026 1:56

PARC DE L'ALBA
CERDANYOLA DEL VALLÈS
BARCELONA / CATALUNYA

CONSORCI URBANÍSTIC
DEL CENTRE DIRECCIONAL
DE CERDANYOLA DEL VALLÈS

Ajuntament de Cerdanyola del Vallès

INCASÒL Institut Català del Sòl

Autors del Projecte:
Dopec Enginyeria i Arquitectura
NORBERT TORRES I PUGÈS
MARIA CAELLES LACASTA

PROJECTS Paisatge & Urbanisme
JAUME FLETA ABADAL

Projecte:
PROJECTE D'URBANITZACIÓ E1: PASSEIG DELS GORGS AL PARC DE L'ALBA DE CERDANYOLA DEL VALLÈS.

VIST I PLAU:
EL CAP DE SERVEI DE TERRITORI DE L'AJUNTAMENT DE CERDANYOLA DEL VALLÈS

VIST I PLAU:
EL CAP DE LA UNITAT DE PLANEJAMENT DE L'INSTITUT CATALÀ DEL SÒL

Emplaçament:
CERDANYOLA DEL VALLÈS

Títol del Plànol:
XARXES SUBMINISTRAMENT DE SERVEIS
XARXA D'AIGUA REGENERADA
DETALLS

Escala:
DIN A1 1/20
DIN A3 1/40
0 m

Data: Gener 2026

Nombre Plànol: 18.B.3

Nom. de fitxer: 18.B.3.DWG

FULL 1 DE 5

ARQUETA 400x400 + REGISTRE
ESCALA 1/20

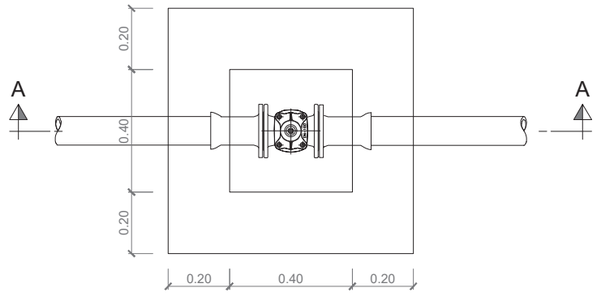

PLANTA

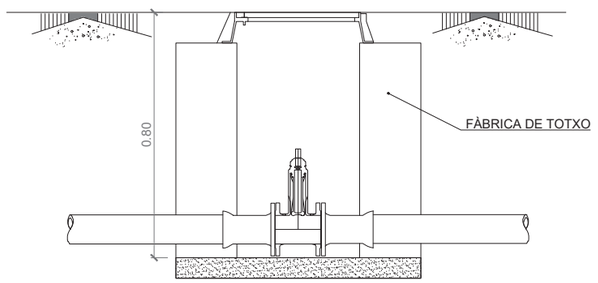

SECCIÓ A-A

ARQUETA 300x150 + REGISTRE O BOCA AIRE
ESCALA 1/20

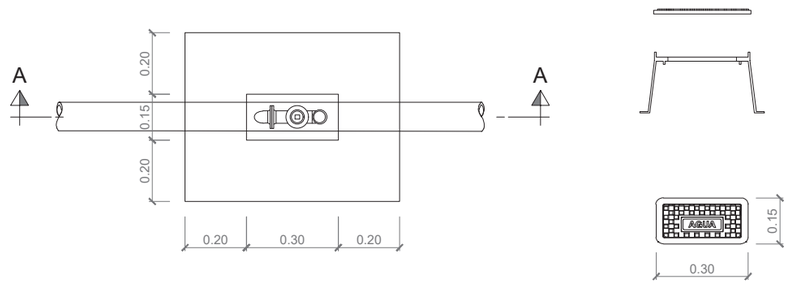

PLANTA

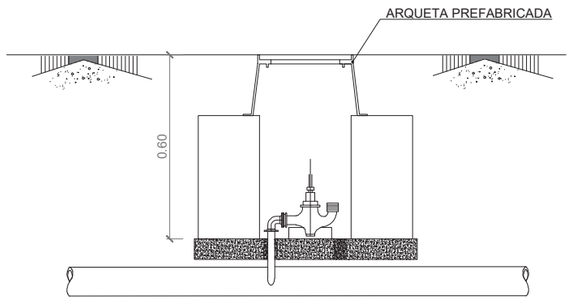

SECCIÓ A-A

DETALL DESCÀRREGA
S/E

PLANTA

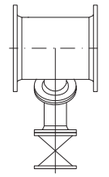

Ø100FD

SECCIÓ

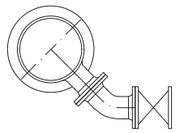

ARQUETA PUNT DE CONROL TIPUS
S/E

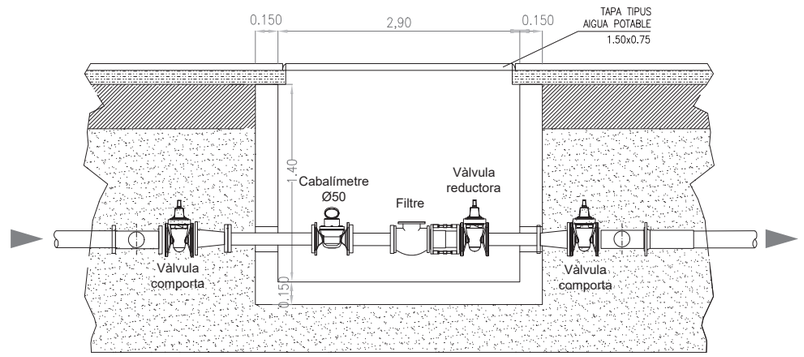

SECCIÓ LONGITUDINAL

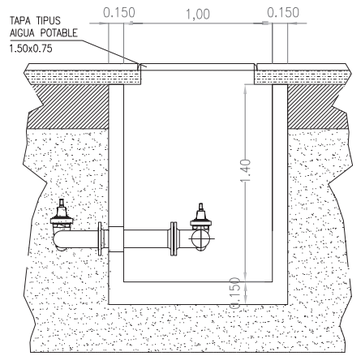

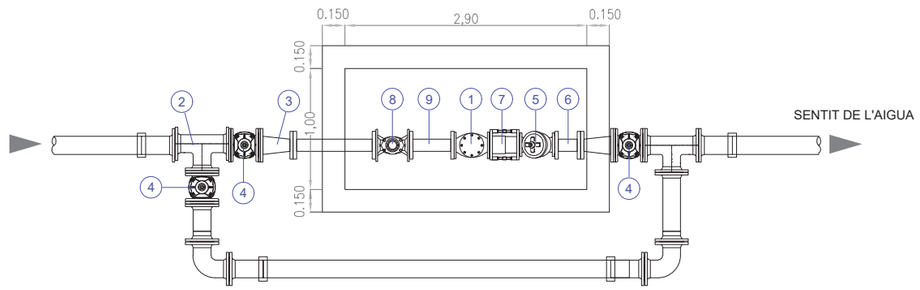

PLANTA



TAPA ARQUETA DOBLE

PLANTA

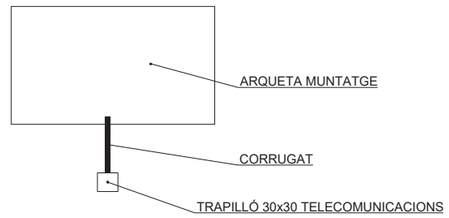

1.	FILTRE	6.	RODET EMBRIDAT (LONG. 0.25)
2.	TE	7.	CARRET EXTENSIBLE
3.	REDUCCIÓ DOBLE BRIDA	8.	CABALÍMETRE
4.	VÀLVULA COMPORTA	9.	RODET EMBRIDAT (LONG. 0.25)
5.	VÀLVULA REGULADORA		

nom.arxiu: F:\Dopec\23027 Projecte Rambla dels Gorgs\Plans\4.18.B.03. Aigua regenerada Detalls.dwg data últim guardat: 27/02/2025 15:34:54 data d'impressió: 1/20/2026 1:56

PARC DE L'ALBA
CERDANYOLA DEL VALLÈS
BARCELONA / CATALUNYA

CONSORCI URBANÍSTIC
DEL CENTRE DIRECCIONAL
DE CERDANYOLA DEL VALLÈS

Ajuntament de Cerdanyola del Vallès

INCASÒL Institut Català del Sòl

Autors del Projecte:
NORBERT TORRES I PUGÈS
MARIA CAELLES LACASTA
JAUME FLETA ABADAL
VIST I PLAU: EL CAP DE SERVEI DE TERRITORI DE L'AJUNTAMENT DE CERDANYOLA DEL VALLÈS
VIST I PLAU: EL CAP DE LA UNITAT DE PLANEJAMENT DE L'INSTITUT CATALÀ DEL SÒL

Projecte:
PROJECTE D'URBANITZACIÓ E1: PASSEIG DELS GORGS AL PARC DE L'ALBA DE CERDANYOLA DEL VALLÈS.

Emplaçament:
CERDANYOLA DEL VALLÈS

Títol del Plànol:
XARXES SUBMINISTRAMENT DE SERVEIS
XARXA D'AIGUA REGENERADA
DETALLS

Escala:
DIN A1 S/E
DIN A3 S/E
0 m

Data: Gener 2026

Nombre Plànol: 18.B.3

Nom. de fitxer: 18.B.3.DWG

FULL 2 DE 5

CAS DE DIÀMETRE GRAN MITJANÇANT MODIFICACIÓ UBICACIÓ CARRET

FASE 1
SISTEMA DE REG CONSUMINT ANP.

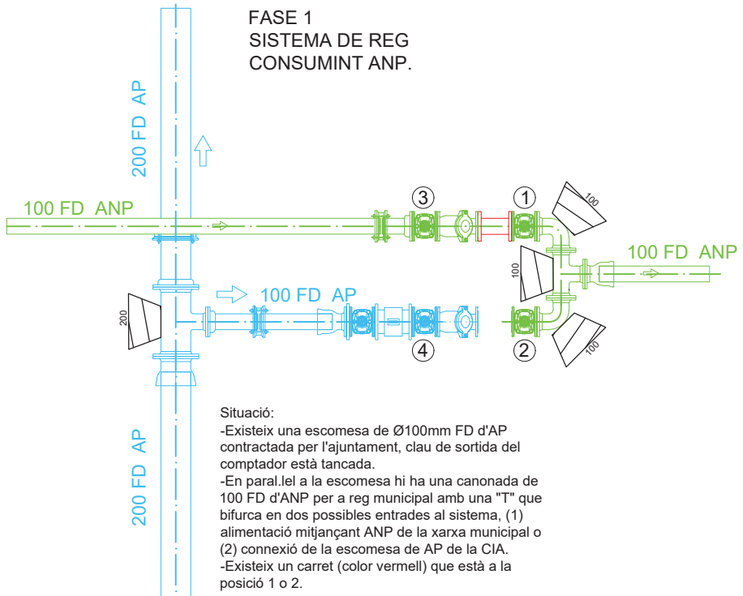

Situació:
-Existeix una escomesa de Ø100mm FD d'AP contractada per l'ajuntament, clau de sortida del comptador està tancada.
-En paral.lel a la escomesa hi ha una canonada de 100 FD d'ANP per a reg municipal amb una "T" que bifurca en dos possibles entrades al sistema, (1) alimentació mitjançant ANP de la xarxa municipal o (2) connexió de la escomesa de AP de la CIA.
-Existeix un carret (color vermell) que està a la posició 1 o 2.

FASE 2
SISTEMA MANIOBRANT ABANS DE CONNEXIÓ A RAMAL AP. IMPORTANT QUE EL SISTEMA DE ANP NO TINGUI APORTACIÓ D'AQUESTA TIPOLOGÍA PER QUE NO HI HAGI CONTAMINACIÓ AL AP MALGRAT QUE HI HAGI ANTIRETORN.

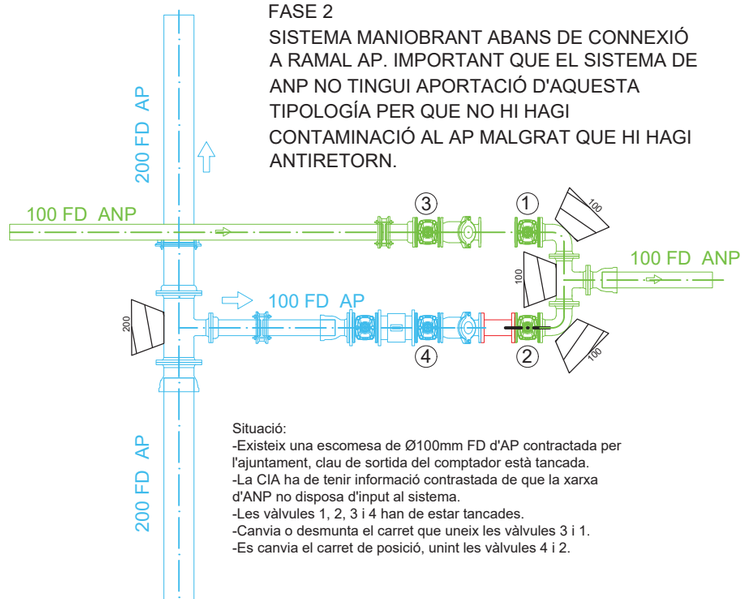

Situació:
-Existeix una escomesa de Ø100mm FD d'AP contractada per l'ajuntament, clau de sortida del comptador està tancada.
-La CIA ha de tenir informació contrastada de que la xarxa d'ANP no disposa d'input al sistema.
-Les vàlvules 1, 2, 3 i 4 han de estar tancades.
-Canvia o desmunta el carret que uneix les vàlvules 3 i 1.
-Es canvia el carret de posició, unint les vàlvules 4 i 2.

FASE 3
FINALITZACIÓ DE CONNEXIÓ A RAMAL AP.

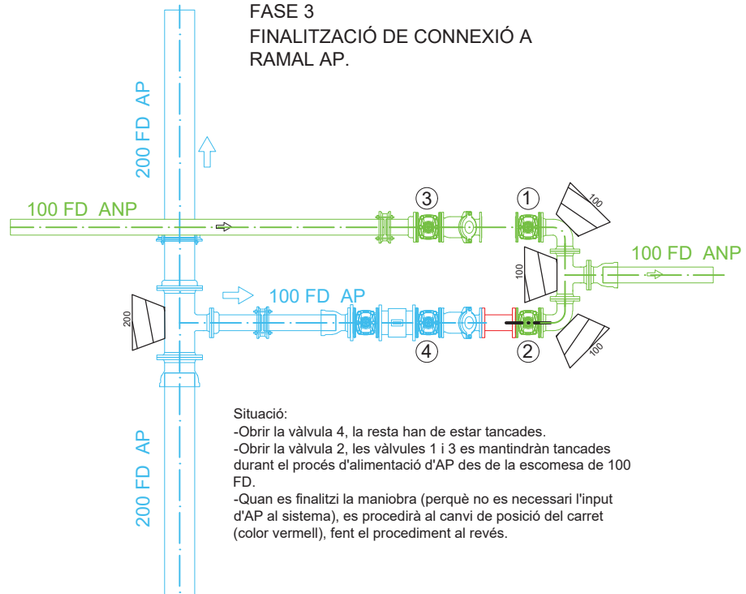

Situació:
-Obrir la vàlvula 4, la resta han de estar tancades.
-Obrir la vàlvula 2, les vàlvules 1 i 3 es mantindràn tancades durant el procés d'alimentació d'AP des de la escomesa de 100 FD.
-Quan es finalitzi la maniobra (perquè no es necessari l'input d'AP al sistema), es procedirà al canvi de posició del carret (color vermell), fent el procediment al revés.

nom arxiu: F:\Dopec\23027 Projecte Rambla dels Gorgs\Plans\18.B.03. Aigua regenerada Detalls.dwg data últim guardat: 27/02/2025 15:34:54 data d'impressió: 1/20/2026 1:56

PARC DE L'ALBA
CERDANYOLA DEL VALLÈS
BARCELONA / CATALUNYA

CONSORCI URBANÍSTIC DEL CENTRE DIRECCIONAL DE CERDANYOLA DEL VALLÈS

Ajuntament de Cerdanyola del Vallès

INCASÒL Institut Català del Sòl

Autors del Projecte:
Dopec Enginyeria i Arquitectura
NORBERT TORRES I PUGÈS
MARIA CAELLES LACASTA

PROJECTS Enginyeria & Arquitectura
JAUME FLETA ABADAL

Projecte:
PROJECTE D'URBANITZACIÓ E1: PASSEIG DELS GORGS AL PARC DE L'ALBA DE CERDANYOLA DEL VALLÈS.

VIST I PLAU:
EL CAP DE SERVEI DE TERRITORI DE L'AJUNTAMENT DE CERDANYOLA DEL VALLÈS

VIST I PLAU:
EL CAP DE LA UNITAT DE PLANEJAMENT DE L'INSTITUT CATALÀ DEL SÒL

Emplaçament:
CERDANYOLA DEL VALLÈS

Títol del Plànol:
XARXES SUBMINISTRAMENT DE SERVEIS
XARXA D'AIGUA REGENERADA
DETALLS

Escala:
DIN A1 S/E
DIN A3 S/E
0 m

Data: Gener 2026

Nombre Plànol: 18.B.3

Nom. de fitxer: 18.B.3.DWG

FULL 3 DE 5

CAS DE DIÀMETRE PETIT TUB PEA DEFORMABLE LONGITUDINALMENT

FASE 1
SISTEMA DE REG CONSUMINT ANP.

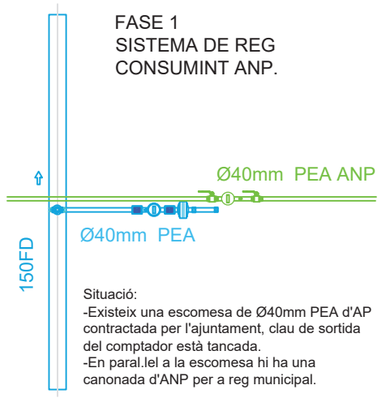

Situació:
-Existeix una escomesa de Ø40mm PEA d'AP contractada per l'ajuntament, clau de sortida del comptador està tancada.
-En paral.lel a la escomesa hi ha una canonada d'ANP per a reg municipal.

FASE 2.1
SISTEMA MANIOBRANT ABANS DE CONNEXIÓ A RAMAL AP. IMPORTANT QUE EL SISTEMA DE ANP NO TINGUI APORTACIÓ D'AQUESTA TIPOLOGÍA PER QUE NO HI HAGI CONTAMINACIÓ AL AP MALGRAT QUE HI HAGI ANTIRETORN.

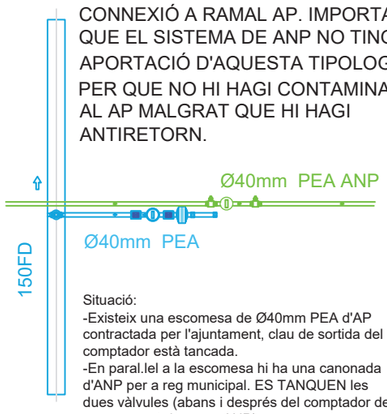

Situació:
-Existeix una escomesa de Ø40mm PEA d'AP contractada per l'ajuntament, clau de sortida del comptador està tancada.
-En paral.lel a la escomesa hi ha una canonada d'ANP per a reg municipal. ES TANQUEN les dues vàlvules (abans i després del comptador de mesurament de xarxa ANP)

FASE 2.2
SISTEMA MANIOBRANT ABANS DE CONNEXIÓ A RAMAL AP.

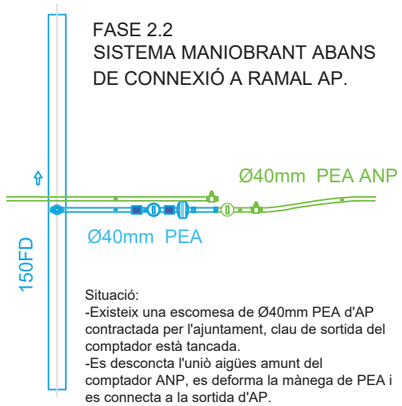

Situació:
-Existeix una escomesa de Ø40mm PEA d'AP contractada per l'ajuntament, clau de sortida del comptador està tancada.
-Es desconcta l'unió aigües amunt del comptador ANP, es deforma la mànega de PEA i es connecta a la sortida d'AP.

FASE 3.1
FINALITZACIÓ DE CONNEXIÓ A RAMAL AP.

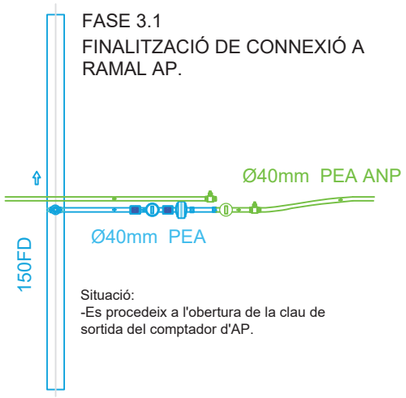

Situació:
-Es procedeix a l'obertura de la clau de sortida del comptador d'AP.

FASE 3.2
FINALITZACIÓ DE CONNEXIÓ A RAMAL AP.

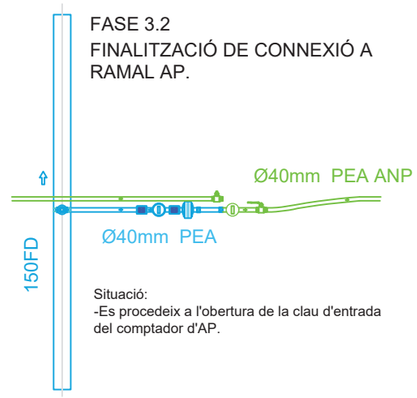

Situació:
-Es procedeix a l'obertura de la clau d'entrada del comptador d'AP.

LLEGENDA

- VÀLVULA DE BOLA EN POSICIÓ D'OBERTURA
- VÀLVULA DE BOLA EN POSICIÓ DE TANCAMENT
- COMPTADOR EN XARXA D'ANP
- COMPTADOR EN XARXA D'AP
- ANTIRRETORN

nom arxiu F:\Dopec\23027 Projecte Rambla dels Gorgs\Planols\18.B.03 Aigua regenerada Detalls.dwg data últim guardat 27/02/2025 15:34:54 data d'impressió 1/20/2026 1:57

PARC DE L'ALBA
CERDANYOLA DEL VALLÈS
BARCELONA / CATALUNYA

CONSORCI URBANÍSTIC
DEL CENTRE DIRECCIONAL
DE CERDANYOLA DEL VALLÈS

Ajuntament de Cerdanyola del Vallès

INCASÒL Institut Català del Sòl

Autors del Projecte:
Dopec Enginyeria i Arquitectura
NORBERT TORRES I PUGÈS
MARIA CAELLES LACASTA
VIST I PLAU: EL CAP DE SERVEI DE TERRITORI DE L'AJUNTAMENT DE CERDANYOLA DEL VALLÈS

PROJECTS Enginyeria i Arquitectura
JAUME FLETA ABADAL
VIST I PLAU: EL CAP DE LA UNITAT DE PLANEJAMENT DE L'INSTITUT CATALÀ DEL SÒL

Projecte:
PROJECTE D'URBANITZACIÓ E1: PASSEIG DELS GORGS AL PARC DE L'ALBA DE CERDANYOLA DEL VALLÈS.

Emplaçament:
CERDANYOLA DEL VALLÈS

Títol del Plànol:
XARXES SUBMINISTRAMENT DE SERVEIS
XARXA D'AIGUA REGENERADA
DETALLS

Escala:
DIN A1 S/E
DIN A3 S/E
0 m

Data: Gener 2026

Nombre Plànol: 18.B.3

Nom. de fitxer: 18.B.3.DWG

FULL 4 DE 5

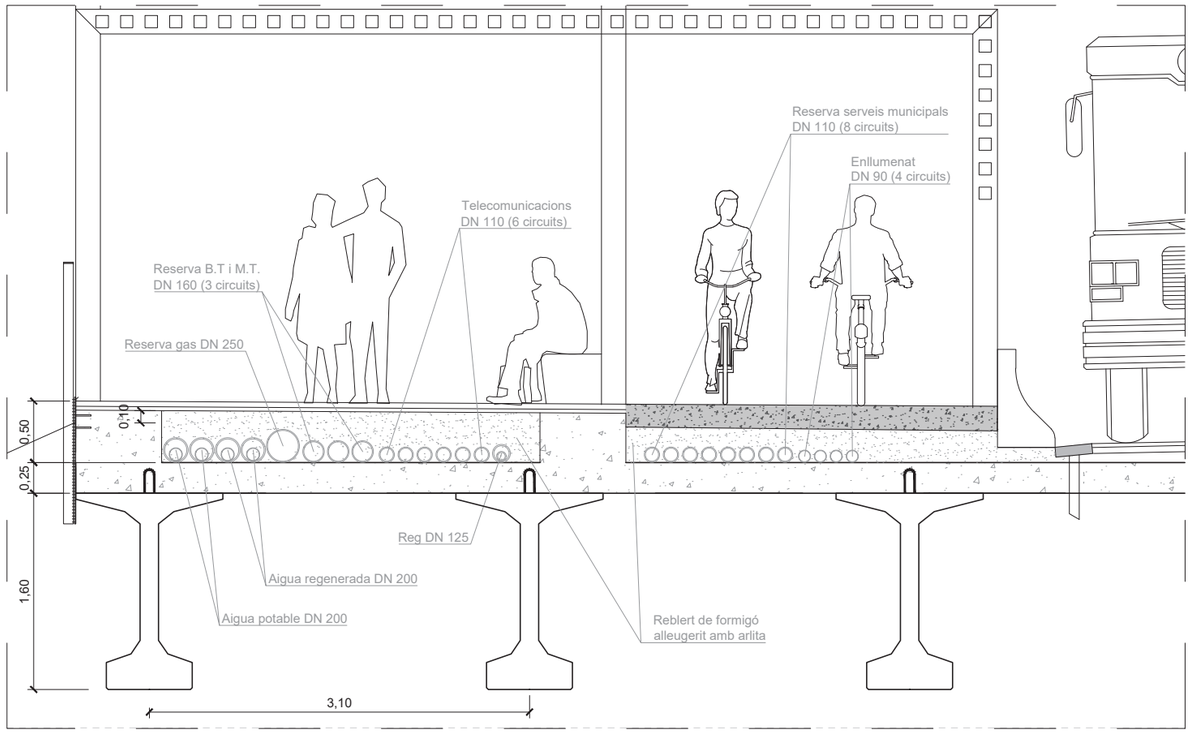

DETALL CAMISA DE PROTECCIÓ CANONADA AIGUA
ESCALA 1/50

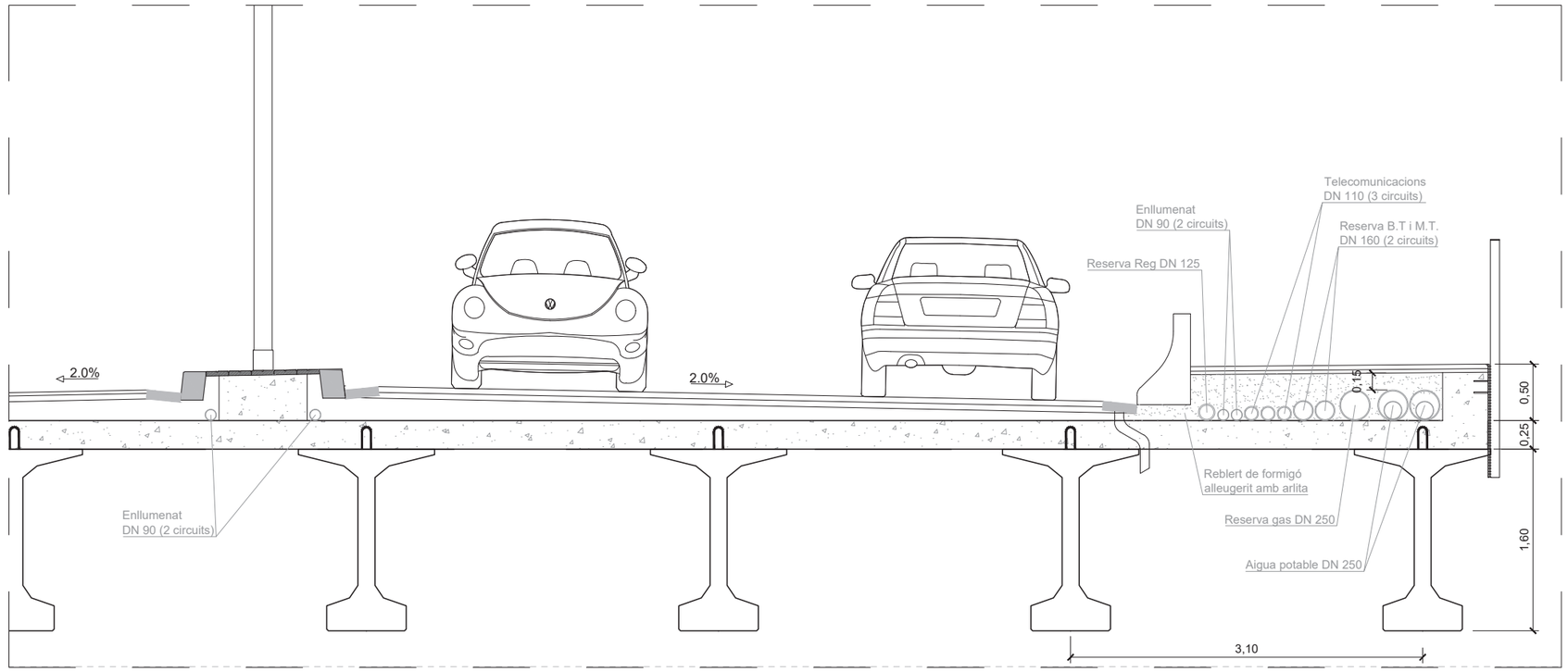

DETALL CAMISA DE PROTECCIÓ CANONADA AIGUA
ESCALA 1/50

nom arxiu: F:\Dopec\23027 Projecte Rambla obte. Google\Planols\18.B.03. Aigua regenerada Detalls.dwg data últim guardat: 27/02/2025 15:34:54 data d'impressió: 1/02/2026 1:57

PARC DE L'ALBA
CERDANYOLA DEL VALLÈS
BARCELONA / CATALUNYA

CONSORCI URBANÍSTIC
DEL CENTRE DIRECCIONAL
DE CERDANYOLA DEL VALLÈS

Ajuntament de Cerdanyola del Vallès

INCASÒL Institut Català del Sòl

Autors del Projecte:
Dopec Enginyeria i Arquitectura
NORBERT TORRES I PUGÈS
MARIA CAELLES LACASTA

PROJECTS Enginyeria i Arquitectura
JAUME FLETA ABADAL

Projecte:
PROJECTE D'URBANITZACIÓ E1: PASSEIG DELS GORGS AL PARC DE L'ALBA DE CERDANYOLA DEL VALLÈS.

VIST I PLAU:
EL CAP DE SERVEI DE TERRITORI DE L'AJUNTAMENT DE CERDANYOLA DEL VALLÈS

VIST I PLAU:
EL CAP DE LA UNITAT DE PLANEJAMENT DE L'INSTITUT CATALÀ DEL SÒL

Emplaçament:
CERDANYOLA DEL VALLÈS

Títol del Plànol:
XARXES SUBMINISTRAMENT DE SERVEIS
XARXA D'AIGUA REGENERADA
DETALLS

Escala:
DIN A1 INDICADES
DIN A3 INDICADES
0 m

Data:
Gener 2026

Nombre Plànol
18.B.3

Nom. de fitxer:
18.B.3.DWG

FULL 5 DE 5

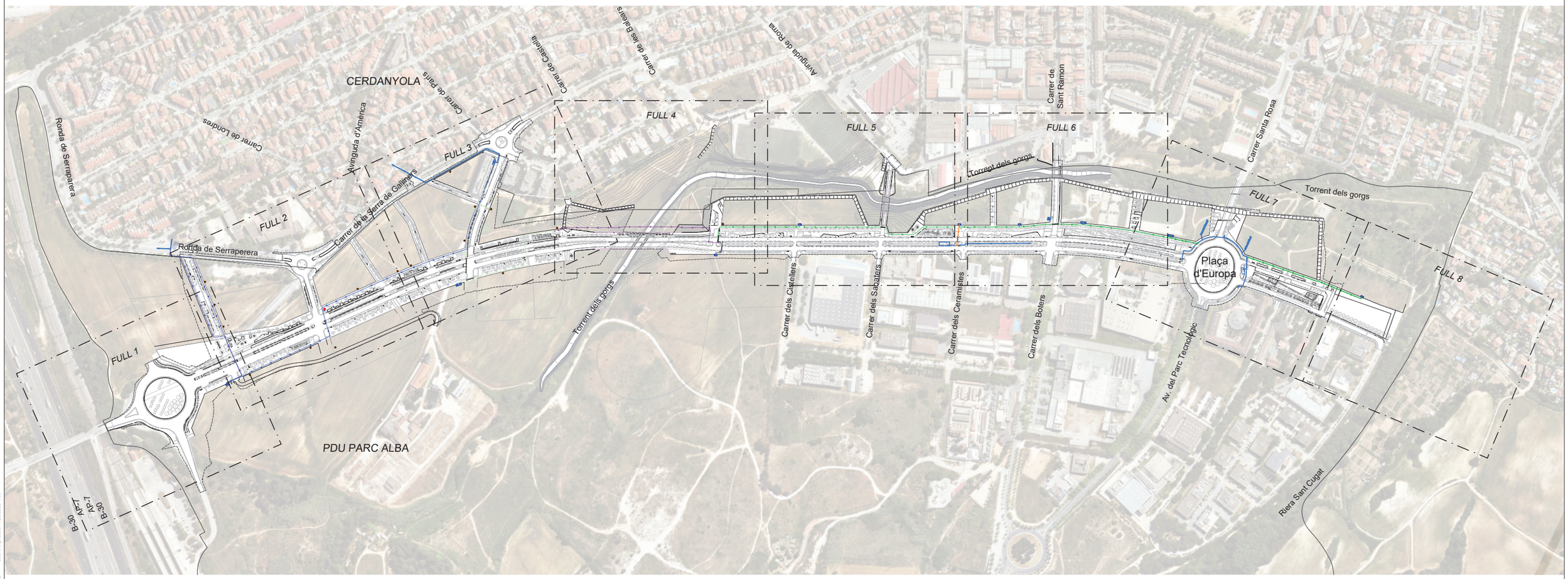

LLEGENDA

- ET EXISTENT
- LÍNIA SOTERRADA MT EXISTENT
- LÍNIA SOTERRADA BLAVA: L total = 950 m
- LÍNIA SOTERRADA VERD: L total = 677,5 m
- LÍNIA SOTERRADA BLAU FOSC: L total = 347,5 m
- LÍNIA SOTERRADA PURPURA: L total = 317 m
- LÍNIA SOTERRADA VERD FOSC: L total = 1291 m
- LÍNIA SOTERRADA TARONJA: L total = 72 m
- PREVISIÓ CD A INSTAL·LAR PEL PROMOTOR
- CD A EXECUTAR EN PROJECTE
- CREUAMENT FORMIGONAT
- LÍMIT PDU
- LÍMIT ÀMBIT

nom arxiu: F:\Dopec\23027 Projecte Rambla dels Gorgs\Planols\18.C.01 Electricitat MT PG.dwg data últim guardat: 27/02/2026 18:15:02 data d'impressió: 1/20/2026 1:58

PARC DE L'ALBA
CERDANYOLA DEL VALLÈS
BARCELONA / CATALUNYA

CONSORCI URBANÍSTIC
DEL CENTRE DIRECCIONAL
DE CERDANYOLA DEL VALLÈS

Ajuntament de Cerdanyola del Vallès

INCASÒL Institut Català del Sòl

Autors del Projecte:
Dopec
NORBERT TORRES I PUGÈS
MARIA CAELLES LACASTA

PROJECTS
JAUME FLETA ABADAL

Projecte:
PROJECTE D'URBANITZACIÓ E1: PASSEIG DELS GORGS AL PARC DE L'ALBA DE CERDANYOLA DEL VALLÈS.
VIST I PLAU: EL CAP DE SERVEI DE TERRITORI DE L'AJUNTAMENT DE CERDANYOLA DEL VALLÈS
VIST I PLAU: EL CAP DE LA UNITAT DE PLANEJAMENT DE L'INSTITUT CATALÀ DEL SÒL

Emplaçament:
CERDANYOLA DEL VALLÈS

Títol del Plànol:
XARXES SUBMINISTRAMENT DE SERVEIS
XARXA ELÈCTRICA MT
PLANTA GENERAL

Escala:
DIN A1 1/3000
DIN A3 1/6000
0 m

Data:
Gener 2026

Nombre Plànol
18.C.1

Nom. de fitxer:
18.C.1.DWG

FULL 1 DE 1



PC3-13.01
7.214,99 m²
23.232,27 m²st

CONNECTA FULL 2

240 Al (278,0m)

240 Al (275,5m)

AB-1

EP8

A4

ST-08.0
38,29 m

Fut
(2

Futu
(2

CARRER. 8a

4Ø200PEDC

CARRER. 7a

2 Empalmaments MT

CARRER. 7a

Avinguda de Serragalliners

4Ø200PEDC
L=15,70m

S1

Futur CM
(3L+E)
Trafo 250 kVA

4Ø200PEDC
(10,20m)

L 003 =1272,50+9m
L 004 =1271,00+9m

CARRER. 28

4Ø200REDC
L=14,50m

PC4-01.01
30.181,02 m²
89.887,22 m²st

AP-7
E-15
B-30
120

Ferrocarril de Mollet del Vallès al Papiol

aparcament

NOTA: VEURE DISTANCIES A FAÇANA ALS PLÀNOLS 18.G DE COORDINACIÓ DE SERVEIS

LLEGENDA

- ET EXISTENT
- LÍNIA SOTERRADA MT EXISTENT
- LÍNIA SOTERRADA BLAVA: L total = 950 m
- LÍNIA SOTERRADA VERD: L total = 677,5 m
- LÍNIA SOTERRADA BLAU FOSC: L total = 347,5 m
- LÍNIA SOTERRADA PURPURA: L total = 317 m
- LÍNIA SOTERRADA VERD FOSC: L total = 1291 m
- LÍNIA SOTERRADA TARONJA: L total = 72 m
- PREVISIÓ CD A INSTAL·LAR PEL PROMOTOR
- CD A EXECUTAR EN PROJECTE
- CREUAMENT FORMIGONAT
- LÍMIT ÀMBIT
- LÍMIT PDU

PARC DE L'ALBA
CERDANYOLA DEL VALLÈS
BARCELONA / CATALUNYA

CONSORCI URBANÍSTIC
DEL CENTRE DIRECCIONAL
DE CERDANYOLA DEL VALLÈS

Ajuntament de Cerdanyola del Vallès

INCASÒL Institut Català del Sòl

Autors del Projecte:
Dopec Enginyeria i Arquitectura
NORBERT TORRES I PUGÈS
MARIA CAELLES LACASTA

PROJECTS Enginyeria & Arquitectura
JAUME FLETA ABADAL

Projecte:
PROJECTE D'URBANITZACIÓ E1: PASSEIG DELS GORGS AL PARC DE L'ALBA DE CERDANYOLA DEL VALLÈS.
VIST I PLAU: EL CAP DE SERVEI DE TERRITORI DE L'AJUNTAMENT DE CERDANYOLA DEL VALLÈS
VIST I PLAU: EL CAP DE LA UNITAT DE PLANEJAMENT DE L'INSTITUT CATALÀ DEL SÒL

Emplaçament:
CERDANYOLA DEL VALLÈS

Títol del Plànol:
XARXES SUBMINISTRAMENT DE SERVEIS
XARXA ELÈCTRICA MT
PLANTA DETALL

Escala:
DIN A1 1/500
DIN A3 1/1000
0 m

Data: Gener 2026
Nombre Plànol: 18.C.2
Nom. de fitxer: 18.C.2.DWG
FULL 1 DE 8

nom.arxiu: F:\Dopec\22027 Projecte Rambla dels Gorgs\Plans\18.C.02 Electricitat MT PD.dwg data últim guardat: 10/04/2025 12:26:49 data d'impressió: 10/02/2026 1:58



Ronda de Serraperera

Carrer de Londres

Avinguda d'América

CONNECTA FULL 3

Carrer de la Serra de Galliners

CONNECTA FULL 2

ZONA JOCS 05

ZONA JOCS 01

CARRER. 8a

CARRER. 7a

CARRER. 8

Ep-9

Ep-f

S20

S31

S27

S21

S10

S11

S12

S13

S2

S2

S3

Futur CD
(2L+P)

R-37.02
(644 kW)

HPO-RG
R-37.02
5.556,17 m²
8.334,00 m²st

Futur CD
(2L+P)

240 Al (278,0m)

240 Al (275,5m)

AB-1

HLL
R-37.01
8.661,44 m²
26.852,00 m²st
R-37.01
(2118,4 kW)

Futur CD doble
(2L+2P)

HLL
R-30.01
5.187,46 m²
12.661,40 m²st
R-30.01
(999 kW)

R-31.01
(1288 kW)

HPO-RG
R-31.01/SE.3-02.
6.908,82 m²
16.574,4 m²st

Nou CD doble
(2L+2P)
(630 + 250 kVA)
(506 kVA)

Futur CD
(2L+P)
(178 kVA)

240 Al (613,5m)

4Ø200PEDC

4Ø200PEDC

4Ø200PEDC

4Ø200PEDC

4Ø200PEDC

2(3x1x240 18/30kV)

6Ø200PEDC
(10,20m)

6Ø200PEDC
(10,40m)

Futur CD
(2L+P)
(223 kVA)

Futur CD doble
(2L+2P)
(2x630 kVA)
(897 kVA)

Futur CD doble
(2L+2P)
(2x630 kVA)
(897 kVA)

R-22.01
(2157 kW)
HPO-RG
R-22.01
8.159,74 m²
27.079,22 m²st

HLL
R-24.01

R-24.01
(1783,2 kW)

7.347,25 m²
22.671,60 m²st

HLL
R-26.01
5.120,56 m²
16.913,00 m²st

NOTA: VEURE DISTANCIES A FAÇANA ALS PLÀNOLS 18.G DE COORDINACIÓ DE SERVEIS

LLEGENDA

- ET EXISTENT
- LÍNIA SOTERRADA MT EXISTENT
- LÍNIA SOTERRADA BLAVA: L total = 950 m
- LÍNIA SOTERRADA VERD: L total = 677,5 m
- LÍNIA SOTERRADA BLAU FOSC: L total = 347,5 m
- LÍNIA SOTERRADA PURPURA: L total = 317 m
- LÍNIA SOTERRADA VERD FOSC: L total = 1291 m
- LÍNIA SOTERRADA TARONJA: L total = 72 m
- PREVISIÓ CD A INSTAL·LAR PEL PROMOTOR
- CD A EXECUTAR EN PROJECTE
- CREUAMENT FORMIGONAT
- LÍMIT ÀMBIT
- LÍMIT PDU

nom arxiu: F:\Dopec\23027 Projecte Rambla dels Gorgs\Planols\18.C.02 Electricitat MT PDI.dwg data últim guardat: 19/04/2025 10:56:49 data d'impressió: 10/02/2026 1:58

PARC DE L'ALBA
CERDANYOLA DEL VALLÈS
BARCELONA / CATALUNYA

CONSORCI URBANÍSTIC
DEL CENTRE DIRECCIONAL
DE CERDANYOLA DEL VALLÈS

Ajuntament de Cerdanyola del Vallès

INCASÒL Institut Català del Sòl

Autors del Projecte:
Dopec Enginyeria i Arquitectura
NORBERT TORRES I PUGÈS
MARIA CAELLES LACASTA

PROJECTS Enginyeria i Arquitectura
JAUME FLETA ABADAL

Projecte:
PROJECTE D'URBANITZACIÓ E1: PASSEIG DELS GORGS AL PARC DE L'ALBA DE CERDANYOLA DEL VALLÈS.

VIST I PLAU:
EL CAP DE SERVEI DE TERRITORI DE L'AJUNTAMENT DE CERDANYOLA DEL VALLÈS

VIST I PLAU:
EL CAP DE LA UNITAT DE PLANEJAMENT DE L'INSTITUT CATALÀ DEL SÒL

Emplaçament:
CERDANYOLA DEL VALLÈS

Títol del Plànol:
XARXES SUBMINISTRAMENT DE SERVEIS
XARXA ELÈCTRICA MT
PLANTA DETALL

Escala:
DIN A1 1/500
DIN A3 1/1000
0 m

Data:
Gener 2026

Nombre Plànol
18.C.2

Nom. de fitxer:
18.C.2.DWG

FULL 2 DE 8



Carrer de la Serra de Galliners

Carrer de Paris

CONNECTA FULL 2

CONNECTA FULL 4

Passatge del Parc

S5

S29

S28

S22

S14

S4

S13

Ep-9

Ep-h

CARRER. C

CARRER. 7a

ZONA JOCS 02

ZONA JOCS 03

HPO-RG
R-32.01
1.975,22 m²
2.496,07 m²st

HPO-RG
R-32.02
1.445,58 m²
3.672,20 m²st

HPO-RG
R-38.01
8.717,03 m²
21.985,00 m²st

HPO-RG
R-31.01/SE.3-02.01
6.908,82 m²
16.574,4 m²st

HLL
R-26.01
5.120,56 m²
16.913,00 m²st

HPO-PC
R-28.01
6.748,58 m²
20.896,08 m²st

HPO-RG
R-28.02
3.818,44 m²
10.698,50 m²st

SE.1-02.01
3.333,69 m²

SE.1-04.01
1.250,99 m²

Futur CD
(2L+P)
(85 kVA)

R-32.01
(189 kW)

R-32.02
(280 kW)

Futur CD
(2L+P)
(210 kVA)

R-38.01
(1741,5 kW)

Futur CD
(2L+P)
(210 kVA)

(233,6 kW)

SE1-06
(233,6 kW)
C.A.P.

SE1-04
(87,6 kW)

Futur CD
(2L+P)

SE3-02
(483 kW)

Futur CD doble
(2L+P)
(2x630 kVA)

Futur CD doble
(2L+P)
(2x630 kVA)

R-26.01
(1332,6 kW)

(630+250 kVA)
(669 kVA)
Nou CD doble
(3L+2P)
Nou Trafo 250 kVA
(RGDAT+Telecontrol)
Trafo 630 kVA promotor parcel·la

Futur CD doble
(2L+2P)
(2x630 kVA)
(838 kVA)

R-28.01
(1663 kW)

ET 21839

4Ø200REDC

6Ø200PEDC
(10,60m)

6Ø200PEDC
(11,40m)

6Ø200PEDC
(7,50m)

4Ø200PEDC (48,5) LSMH Arq 1x1.8

Arq 1x1.8

4Ø200PEDC

NOTA: VEURE DISTANCIES A FAÇANA ALS PLÀNOLS 18.G DE COORDINACIÓ DE SERVEIS

LLEGENDA

- ET EXISTENT
- LÍNIA SOTERRADA MT EXISTENT
- LÍNIA SOTERRADA BLAVA: L total = 950 m
- LÍNIA SOTERRADA VERD: L total = 677,5 m
- LÍNIA SOTERRADA BLAU FOSC: L total = 347,5 m
- LÍNIA SOTERRADA PURPURA: L total = 317 m
- LÍNIA SOTERRADA VERD FOSC: L total = 1291 m
- LÍNIA SOTERRADA TARONJA: L total = 72 m
- PREVISIÓ CD A INSTAL·LAR PEL PROMOTOR
- CD A EXECUTAR EN PROJECTE
- CREUAMENT FORMIGONAT
- LÍMIT ÀMBIT
- LÍMIT PDU

PARC DE L'ALBA
CERDANYOLA DEL VALLÈS
BARCELONA / CATALUNYA

CONSORCI URBANÍSTIC
DEL CENTRE DIRECCIONAL
DE CERDANYOLA DEL VALLÈS

Ajuntament de Cerdanyola del Vallès

INCASÒL Institut Català del Sòl

Autors del Projecte:
Dopec Enginyeria i Arquitectura
NORBERT TORRES I PUGÈS
MARIA CAELLES LACASTA

PROJECTS Enginyeria i Arquitectura
JAUME FLETA ABADAL

Projecte:
PROJECTE D'URBANITZACIÓ E1: PASSEIG DELS GORGS AL PARC DE L'ALBA DE CERDANYOLA DEL VALLÈS.

VIST I PLAU
EL CAP DE SERVEI DE TERRITORI DE L'AJUNTAMENT DE CERDANYOLA DEL VALLÈS

VIST I PLAU
EL CAP DE LA UNITAT DE PLANEJAMENT DE L'INSTITUT CATALÀ DEL SÒL

Emplaçament:
CERDANYOLA DEL VALLÈS

Títol del Plànol:
XARXES SUBMINISTRAMENT DE SERVEIS
XARXA ELÈCTRICA MT
PLANTA DETALL

Escala:
DIN A1 1/500
DIN A3 1/1000
0 m

Data:
Gener 2026

Nombre Plànol
18.C.2

Nom. de fitxer:
18.C.2.DWG

FULL 3 DE 8

nom arxiu: F:\Dopec\23027 Projecte Rambla dels Gorgs\Planols\18.C.02 Electricitat MT PD.dwg data últim pic/guardat: 10/04/2026 15:56:49 data d'impressió: 10/02/2026 1:59



Carrer de Galícia

Carrer de Josep Tarradellas

Carrer de Josep Tarradellas

Carrer de Galícia

CONNECTA FULL 5

Carrer de Josep Tarradellas

Carrer de Josep Tarradellas

Carrer de Josep Tarradellas



CONNECTA FULL 4

CONNECTA FULL 6

Avinguda de Roma

Carrer de Portugal

Carrer del Camp

aparcament

SV.4-08.03

SV.4-08.02

2 Empalm. MT

S23

CARRER. F

camí-8

camí-9

HPO-RG
R-34.01
4.591,16 m²
12.077,50 m²st

R-34.01
HPO-RG
(949 kW)

HLL
R-39.01
4.143,51 m²
10.958,85 m²st

R-39.01
HLL
(851,2 kW)

Nou CD
(2L+P)
(630 kVA 80,3%)
(410 kVA)

SE.1-08.01
3.450,55 m² 1c
PUNT FRONTERA 1c
Nou CD
(4L+E)
(-)

4Ø200PEDC
(7,70m)

T 240 Al (187m)

240 Al (267m)

LSMT

4Ø200PEDC
(6,40m)

S16

ZONA JOCS 04

240 Al (35m)

240 Al (26m)

4Ø200PEDC
(6,80m)

2 Empalm. MT
ET BJ823

2 Empalm. MT

CARRER. 7b

CARRER. 7b

4Ø200PEDC
(6,00m)

S9

Carrer dels Cistellers

Carrer dels Sabaters

Carrer dels Ceramistes

NOTA: VEURE DISTANCIES A FAÇANA ALS PLÀNOLS 18.G DE COORDINACIÓ DE SERVEIS

LLEGENDA

- ET EXISTENT
- LÍNIA SOTERRADA MT EXISTENT
- LÍNIA SOTERRADA BLAVA: L total = 950 m
- LÍNIA SOTERRADA VERD: L total = 677,5 m
- LÍNIA SOTERRADA BLAU FOSC: L total = 347,5 m
- LÍNIA SOTERRADA PURPURA: L total = 317 m
- LÍNIA SOTERRADA VERD FOSC: L total = 1291 m
- LÍNIA SOTERRADA TARONJA: L total = 72 m
- PREVISIÓ CD A INSTAL·LAR PEL PROMOTOR
- CD A EXECUTAR EN PROJECTE
- CREUAMENT FORMIGONAT
- LÍMIT ÀMBIT
- LÍMIT PDU

nom arxiu: F:\Dopec\23027 Projecte Rambla dels Gorgs\Plànols\18.C.02 Electricitat MT PD.dwg data d'impressió: 10/2/2026 1:59 data últim guardat: 10/2/2026 12:56:49

PARC DE L'ALBA
CERDANYOLA DEL VALLÈS
BARCELONA / CATALUNYA

CONSORCI URBANÍSTIC
DEL CENTRE DIRECCIONAL
DE CERDANYOLA DEL VALLÈS

Ajuntament de Cerdanyola del Vallès

INCASÒL Institut Català del Sòl

Autors del Projecte:
Dopec Enginyeria i Arquitectura
NORBERT TORRES I PUGÈS
MARIA CAELLES LACASTA

PROJECTS Enginyeria & Arquitectura
JAUME FLETA ABADAL

Projecte:
PROJECTE D'URBANITZACIÓ E1: PASSEIG DELS GORGS AL PARC DE L'ALBA DE CERDANYOLA DEL VALLÈS.

VIST I PLAU:
EL CAP DE SERVEI DE TERRITORI DE L'AJUNTAMENT DE CERDANYOLA DEL VALLÈS

VIST I PLAU:
EL CAP DE LA UNITAT DE PLANEJAMENT DE L'INSTITUT CATALÀ DEL SÒL

Emplaçament:
CERDANYOLA DEL VALLÈS

Títol del Plànol:
XARXES SUBMINISTRAMENT DE SERVEIS
XARXA ELÈCTRICA MT
PLANTA DETALL

Escala:
DIN A1 1/500
DIN A3 1/1000
0 m

Data:
Gener 2026

Nombre Plànol
18.C.2

Nom. de fitxer:
18.C.2.DWG

FULL 5 DE 8

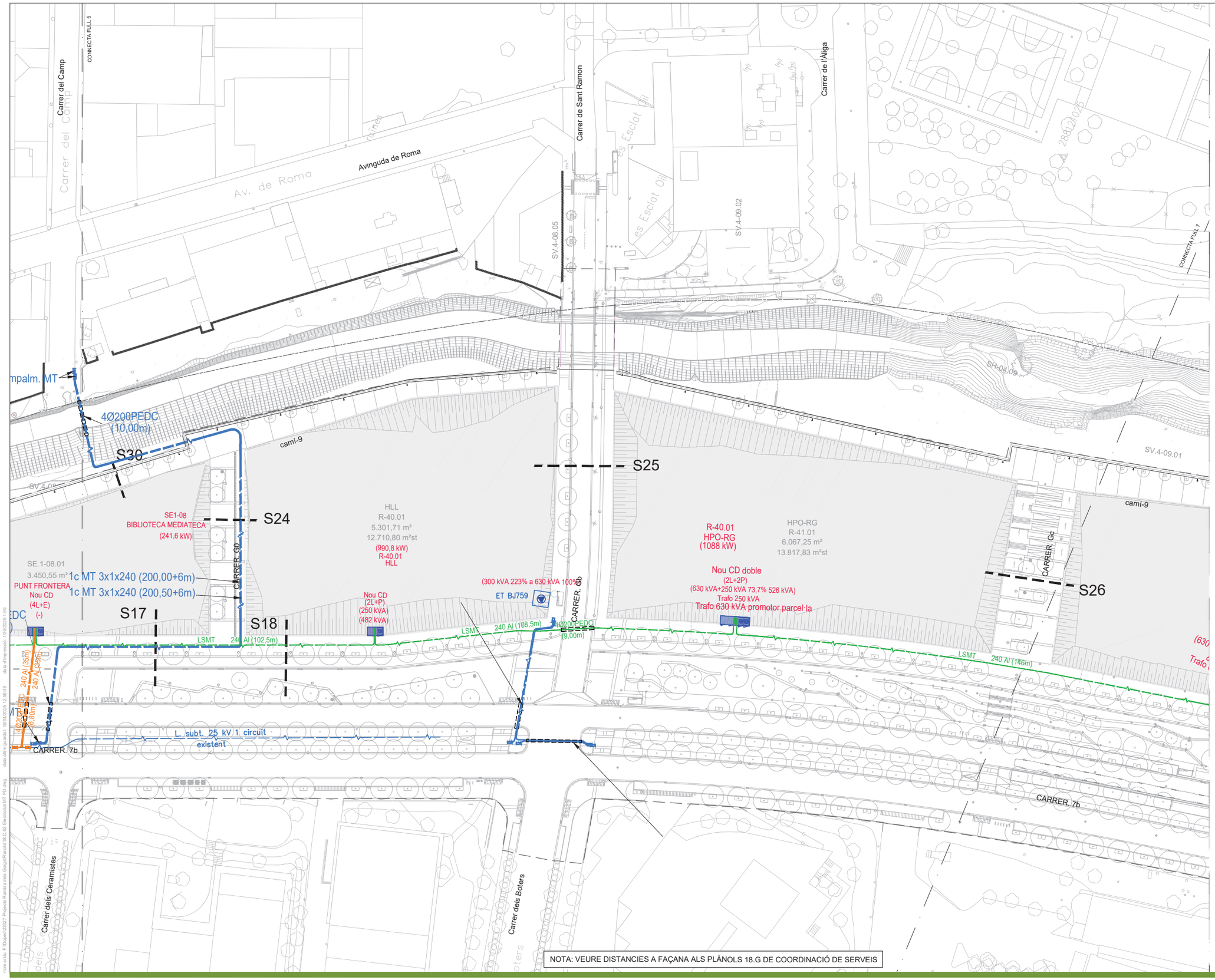

NOTA: VEURE DISTANCIES A FAÇANA ALS PLÀNOLS 18.G DE COORDINACIÓ DE SERVEIS



LLEGENDA

- ET EXISTENT
- LÍNIA SOTERRADA MT EXISTENT
- LÍNIA SOTERRADA BLAVA: L total = 950 m
- LÍNIA SOTERRADA VERD: L total = 677,5 m
- LÍNIA SOTERRADA BLAU FOSC: L total = 347,5 m
- LÍNIA SOTERRADA PURPURA: L total = 317 m
- LÍNIA SOTERRADA VERD FOSC: L total = 1291 m
- LÍNIA SOTERRADA TARONJA: L total = 72 m
- PREVISIÓ CD A INSTAL·LAR PEL PROMOTOR
- CD A EXECUTAR EN PROJECTE
- CREUAMENT FORMIGONAT
- LÍMIT ÀMBIT
- LÍMIT PDU

PARC DE L'ALBA
CERDANYOLA DEL VALLÈS
BARCELONA / CATALUNYA

CONSORCI URBANÍSTIC
DEL CENTRE DIRECCIONAL
DE CERDANYOLA DEL VALLÈS

Ajuntament de Cerdanyola del Vallès

INCASÒL Institut Català del Sòl

Autors del Projecte:
Dopec
NORBERT TORRES I PUGÈS
MARIA CAELLES LACASTA

PROJECTS
JAUME FLETA ABADAL

Projecte:
PROJECTE D'URBANITZACIÓ E1: PASSEIG DELS GORGS AL PARC DE L'ALBA DE CERDANYOLA DEL VALLÈS.
VIST I PLAU: EL CAP DE SERVEI DE TERRITORI DE L'AJUNTAMENT DE CERDANYOLA DEL VALLÈS
VIST I PLAU: EL CAP DE LA UNITAT DE PLANEJAMENT DE L'INSTITUT CATALÀ DEL SÒL

Emplaçament:
CERDANYOLA DEL VALLÈS

Títol del Plànol:
XARXES SUBMINISTRAMENT DE SERVEIS
XARXA ELÈCTRICA MT
PLANTA DETALL

Escala:
DIN A1 1/500
DIN A3 1/1000

Data: Gener 2026

Nombre Plànol: 18.C.2

Nom. de fitxer: 18.C.2.DWG

FULL 6 DE 8

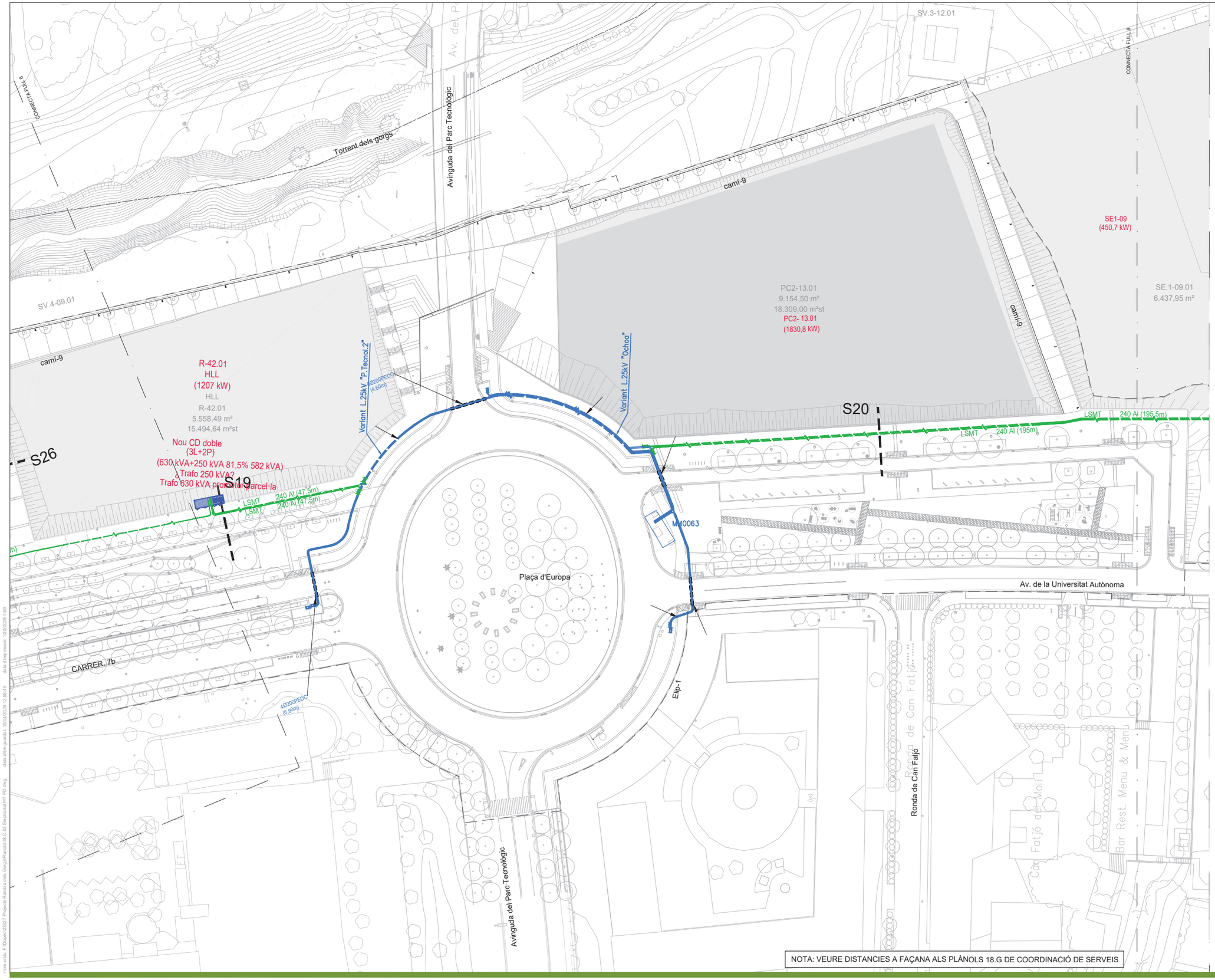



LLEGENDA

- ET EXISTENT
- LÍNIA SOTERRADA MT EXISTENT
- LÍNIA SOTERRADA BLAVA: L total = 950 m
- LÍNIA SOTERRADA VERD: L total = 677,5 m
- LÍNIA SOTERRADA BLAU FOSC: L total = 347,5 m
- LÍNIA SOTERRADA PURPURA: L total = 317 m
- LÍNIA SOTERRADA VERD FOSC: L total = 1291 m
- LÍNIA SOTERRADA TARONJA: L total = 72 m
- PREVISIÓ CD A INSTAL·LAR PEL PROMOTOR
- CD A EXECUTAR EN PROJECTE
- CREUAMENT FORMIGONAT
- LÍMIT ÀMBIT
- LÍMIT PDU

NOTA: VEURE DISTANCIES A FAÇANA ALS PLÀNOLS 18.G DE COORDINACIÓ DE SERVEIS

PARC DE L'ALBA
CERDANYOLA DEL VALLÈS
BARCELONA / CATALUNYA

CONSORCI URBANÍSTIC
DEL CENTRE DIRECCIONAL
DE CERDANYOLA DEL VALLÈS

Autors del Projecte:
Dopec
NORBERT TORRES I PUGÈS
MARIA CAELLES LACASTA
PROJECTS
JAUME FLETA ABADAL

Projecte:
PROJECTE D'URBANITZACIÓ E1: PASSEIG DELS GORGS AL PARC DE L'ALBA DE CERDANYOLA DEL VALLÈS.
VIST I PLAU: EL CAP DE SERVEI DE TERRITORI DE L'AJUNTAMENT DE CERDANYOLA DEL VALLÈS
VIST I PLAU: EL CAP DE LA UNITAT DE PLANEJAMENT DE L'INSTITUT CATALÀ DEL SÒL

Emplaçament:
CERDANYOLA DEL VALLÈS

Títol del Plànol:
XARXES SUBMINISTRAMENT DE SERVEIS
XARXA ELÈCTRICA MT
PLANTA DETALL

Escala:
DIN A1 1/500
DIN A3 1/1000

Data: Gener 2026
Nom. de fitxer: 18.C.2.DWG
Nombre Plànol: 18.C.2
FULL 7 DE 8



CONNECTA FULL 7

SE.2-08.01
9.797,43 m²
SE2-08
(34,3 kW)

SE.1-09.01
6.437,95 m²

Nou CM
(2L+E)

(195,5m)

SH-07.04

SV2-13.02

Torrent dels Toros

Av. de la Universitat Autònoma

Riera Sant Cugat

SV2-12.02

Ronda de Can Fatjó

Carrer dels Fargaires

75

80

NOTA: VEURE DISTANCIES A FAÇANA ALS PLÀNOLS 18.G DE COORDINACIÓ DE SERVEIS

LLEGENDA

- ET EXISTENT
- LÍNIA SOTERRADA MT EXISTENT
- LÍNIA SOTERRADA BLAVA: L total = 950 m
- LÍNIA SOTERRADA VERD: L total = 677,5 m
- LÍNIA SOTERRADA BLAU FOSC: L total = 347,5 m
- LÍNIA SOTERRADA PURPURA: L total = 317 m
- LÍNIA SOTERRADA VERD FOSC: L total = 1291 m
- LÍNIA SOTERRADA TARONJA: L total = 72 m
- PREVISIÓ CD A INSTAL·LAR PEL PROMOTOR
- CD A EXECUTAR EN PROJECTE
- CREUAMENT FORMIGONAT
- LÍMIT ÀMBIT
- LÍMIT PDU

nom.arxiu: F:\Dopec\23027 Projecte Rambla dels Gorgs\Planols\18.C.02 Electricitat MT PDI.dwg data últim guardat: 10/04/2025 12:56:49 data d'impressió: 10/02/2026 2:00

PARC DE L'ALBA
CERDANYOLA DEL VALLÈS
BARCELONA / CATALUNYA

CONSORCI URBANÍSTIC
DEL CENTRE DIRECCIONAL
DE CERDANYOLA DEL VALLÈS

Ajuntament de Cerdanyola del Vallès

INCASÒL Institut Català del Sòl

Autors del Projecte:
Dopec Enginyeria i Arquitectura
NORBERT TORRES I PUGÈS
MARIA CAELLES LACASTA

PROJECTS Enginyeria & Urbanisme
JAUME FLETA ABADAL

Projecte:
PROJECTE D'URBANITZACIÓ E1: PASSEIG DELS GORGS AL PARC DE L'ALBA DE CERDANYOLA DEL VALLÈS.

VIST I PLAU:
EL CAP DE SERVEI DE TERRITORI DE L'AJUNTAMENT DE CERDANYOLA DEL VALLÈS

VIST I PLAU:
EL CAP DE LA UNITAT DE PLANEJAMENT DE L'INSTITUT CATALÀ DEL SÒL

Emplaçament:
CERDANYOLA DEL VALLÈS

Títol del Plànol:
XARXES SUBMINISTRAMENT DE SERVEIS
XARXA ELÉCTRICA MT
PLANTA DETALL

Escala:
DIN A1 1/500
DIN A3 1/1000
0 m

Data:
Gener 2026

Nombre Plànol
18.C.2

Nom. de fitxer:
18.C.2.DWG

FULL 8 DE 8

CIMENTACIÓ SUPORT FORMIGÓ

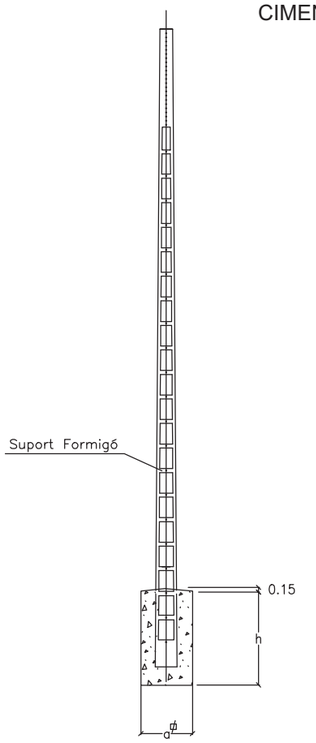

Tipus de terreny	Tipus suport		Dimensions		Volumen	
	Alçada m	Esforç daN	a m	h m	Excavació m3	Formigonat m3
Terra	11	250	0.7	1.6	0.8	0.9
		400	0.7	1.6	0.8	0.9
		800	0.9	1.6	1.3	1.4
		1000	1.1	1.6	1.9	2.1
	13	250	0.7	1.8	0.9	1
		400	0.7	1.8	0.9	1
		800	0.8	1.8	1.2	1.3
		1000	1	1.8	1.8	2
	15	800	0.7	2	1	1.10
		1000	0.9	2	1.6	1.80
Roca	11	250	0.7	1.6	0.8	0.9
		400	0.7	1.6	0.8	0.9
		800	0.7	1.6	0.8	0.9
		1000	0.7	1.6	0.8	0.9
	13	250	0.7	1.8	0.9	1
		400	0.7	1.8	0.9	1
		800	0.7	1.8	0.9	1
		1000	0.7	1.8	0.9	1
	15	800	0.7	2	1	1.10
		1000	0.7	2	1	1.10

SUPORTS DE FORMIGÓ

PROFUNDITATS DE EMPOTRAMENT Y DIMENSIONS DE LA CIMENTACIÓ DELS SUPORTS.(cm)

Tipus	Esforç nominal (Kp)		Alçada (m) 8 a	8 b	8 t	9 a	9 b	9 t	10 a	10 b	10 t	12 a	12 b	12 t
TA	100	*Sense Basament (*)*	–	–	150	–	–	160	–	–	–	–	–	–
		Amb Basament(**)	70	70	130	70	70	130	–	–	–	–	–	–
	160	*Sense Basament (*)*	–	–	150	–	–	160	–	–	–	–	–	–
		Amb Basament(**)	70	70	130	70	70	130	–	–	–	–	–	–
TB	250		80	70	130	80	70	140	80	70	150	80	70	170
	400		80	70	130	80	70	140	80	70	150	80	70	170
	630		90	80	140	90	80	150	90	80	150	80	70	170
	800		100	90	140	100	90	150	100	90	160	100	90	170
TC	1000		100	100	150	100	100	160	100	100	170	100	100	170
	1250		100	100	160	100	100	170	100	100	170	100	100	190
	1600		110	110	170	110	110	180	110	110	180	110	110	190

** En suports de alineació. Es compactaran simplement el replé de terres.*

*** En suports de cap o angle.*

t= Profunditat de empotrament

ORIENTACIÓ SUPORT

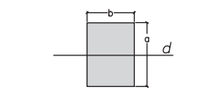

ALINEACIÓ

d= direcció de la linea

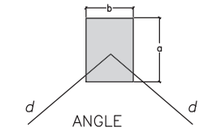

ANGLE

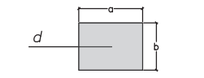

CAP

PRESA A TERRA PER A SUPORT DE CELOSIA A ZONA NO TRANSITADA

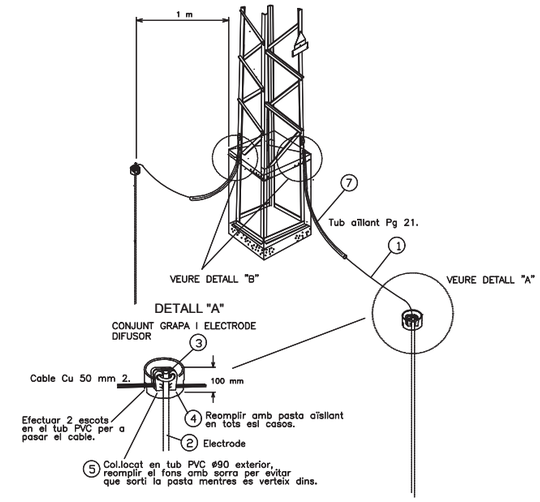

DETALL FONAMENTS SUPORT METÀL.LIC

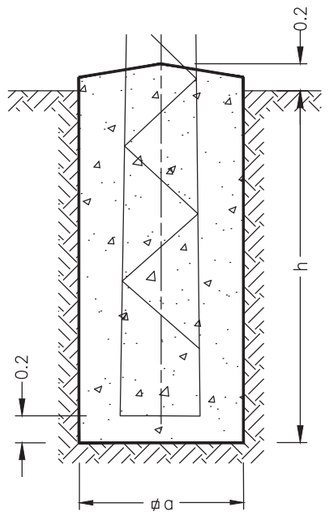

ALÇADA TOTAL (m)		C−500 a(m)	C−500 h(m)	C−500 v(m3)	C−1000 a(m)	C−1000 h(m)	C−1000 v(m3)	C−2000 a(m)	C−2000 h(m)	C−2000 v(m3)	C−3000 a(m)	C−3000 h(m)	C−3000 v(m3)
K=12kg/cm3	10	0.90	1.48	1.20	0.90	1.73	1.40	0.91	2.03	1.68	0.95	2.22	2.00
	12	0.97	1.55	1.46	0.97	1.80	1.69	0.98	2.10	2.02	0.98	2.32	2.23
	14	1.05	1.59	1.75	1.05	1.85	2.04	1.06	2.16	2.43	1.06	2.37	2.66
	16	1.12	1.64	2.06	1.12	1.90	2.38	1.13	2.21	2.82	1.13	2.42	3.09
	18	1.20	1.68	2.42	1.20	1.93	2.78	1.21	2.25	3.29	1.21	2.47	3.62
	20	1.27	1.72	2.77	1.27	1.97	3.18	1.28	2.29	3.75	1.28	2.51	4.11
	22	1.35	1.74	3.17	1.35	2.00	3.65	1.36	2.32	4.29	1.36	2.55	4.72
	24	1.42	1.76	3.55	1.42	2.03	4.09	1.43	2.34	4.78	1.43	2.58	5.27
	26	1.50	1.78	4.01	1.50	2.05	4.61	1.51	2.36	5.38	1.51	2.60	5.93
	28	1.57	1.80	4.44	1.57	2.07	5.10	1.58	2.38	5.94	1.58	2.62	6.54
	30	1.65	1.82	4.95	1.65	2.09	5.69	1.66	2.40	6.61	1.66	2.64	7.27

ALÇADA TOTAL (m)		C−4500 a(m)	C−4500 h(m)	C−4500 v(m3)	C−7000 a(m)	C−7000 h(m)	C−7000 v(m3)	C−9000 a(m)	C−9000 h(m)	C−9000 v(m3)
K=12kg/cm3	12	0.99	2.54	2.49	1.40	2.72	5.33	1.40	2.90	5.68
	14	1.07	2.60	2.98	1.55	2.75	6.61	1.55	2.93	7.04
	16	1.14	2.66	3.46	1.70	2.78	8.03	1.70	2.96	8.55
	18	1.22	2.71	4.03	1.85	2.80	9.58	1.85	2.98	10.20
	20	1.29	2.75	4.58	2.00	2.82	11.28	2.00	3.00	12.00
	22	1.37	2.78	5.22	2.20	2.84	13.75	2.20	3.02	14.62
	24	1.44	2.81	5.83	2.40	2.87	16.53	2.40	3.05	17.57
	26	1.52	2.83	6.54	2.55	2.90	18.86	2.55	3.08	20.03
	28	1.59	2.85	7.21	2.70	2.92	21.29	2.70	3.10	22.60
	30	1.67	2.87	8.00	2.90	2.94	24.73	2.90	3.12	26.24

nom.arxiu: F:\Dopec\23027 Projecte Rambla dels Gorgs\Pravia\18.C.03 Electricitat MT Detalls.dwg data ultim guardat: 28/02/2025 8:49:16 data d'impressió: 12/02/2026 2:00

PARC DE L'ALBA
CERDANYOLA DEL VALLÈS
BARCELONA / CATALUNYA

CONSORCI URBANÍSTIC DEL CENTRE DIRECCIONAL DE CERDANYOLA DEL VALLÈS

Ajuntament de Cerdanyola del Vallès

INCASÒL Institut Català del Sòl

Autors del Projecte:
Dopec Enginyeria i Arquitectura
NORBERT TORRES I PUGÈS
MARIA CAELLES LACASTA
PROJECTS Enginyeria & Arquitectura
JAUME FLETA ABADAL

Projecte:
PROJECTE D'URBANITZACIÓ E1: PASSEIG DELS GORGS AL PARC DE L'ALBA DE CERDANYOLA DEL VALLÈS.

VIST I PLAU: EL CAP DE SERVEI DE TERRITORI DE L'AJUNTAMENT DE CERDANYOLA DEL VALLÈS

VIST I PLAU: EL CAP DE LA UNITAT DE PLANEJAMENT DE L'INSTITUT CATALÀ DEL SÒL

Emplaçament:
CERDANYOLA DEL VALLÈS

Títol del Plànol:
XARXES SUBMINISTRAMENTS DE SERVEIS
XARXA ELÈCTRICA MT
DETALLS

Escala:
DIN A1 S/E
DIN A3 S/E
0 m

Data: Gener 2026

Nombre Plànol: 18C3

Nom. de fitxer: 18C3.DWG

FULL 1 DE 2

SUPORT METÀL.LIC AMB ARMAT E-3

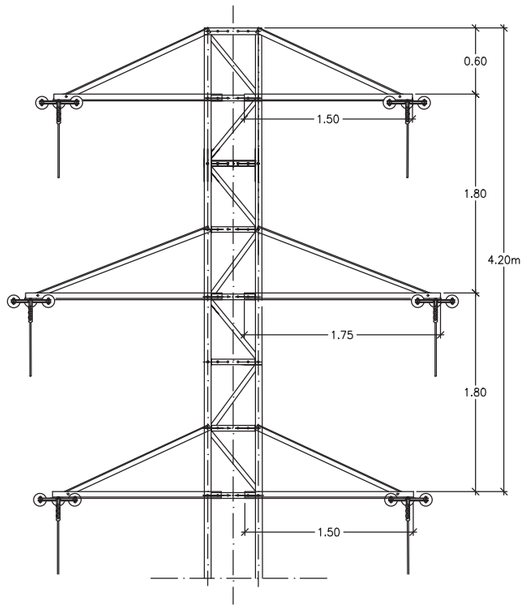

SUPORT METÀL.LIC AMB ARMAT E-2

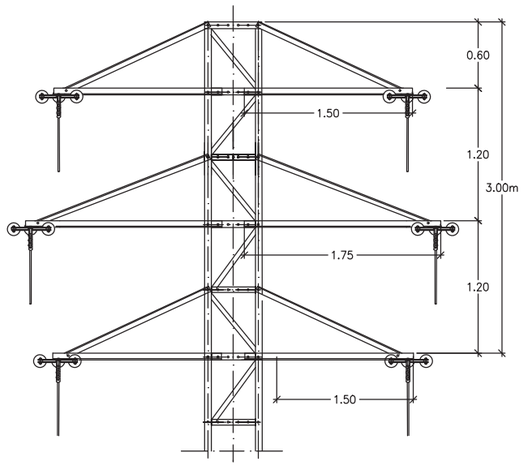

AÏLLAMENT VIDRE (AV) o (ARV) 1 CIRCUIT
SUPORT METÀL.LIC, CADENA SENCILLA.
ARMAT EN TRIANGLE

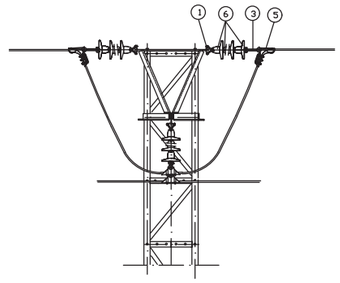

TIPUS DE AILLAMENT	NIVELL DE TENSIÓ	N 53/64 ELEMENTS COMPOSITE
NORMAL	70–170 (79–200)	–
REFORÇAT	95–250 (103–260)	–

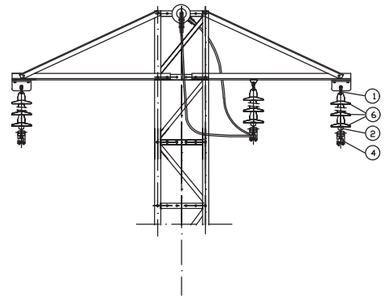

Cadena Amarre doble
amb aillador U40BS vidre



SUPORT METÀL.LIC AMB ARMAT MONTSENY C

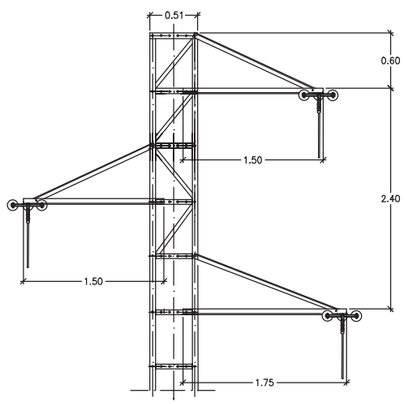

ARMAT EN TRIANGLE H-2
AÏLLAMENT VIDRE (AV) o (ARV) 1 CIRCUIT
SUPORT METÀL.LIC SUSPENSIÓ/AMARRAMENT

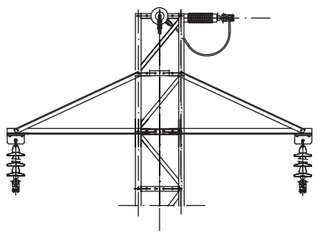

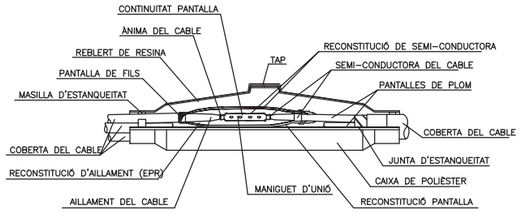

EMPALMAMENT MIXTE

LINIES ELÈCTRIQUES
SUBTERRÀNIES FINS 30kV

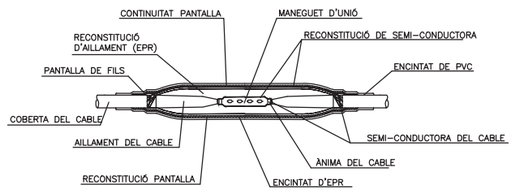

EMPALMAMENT UNIPOLAR

LINIES ELÈCTRIQUES
SUBTERRÀNIES FINS 30kV

MITJA TENSIÓ
1 CIRCUIT EN TERRA

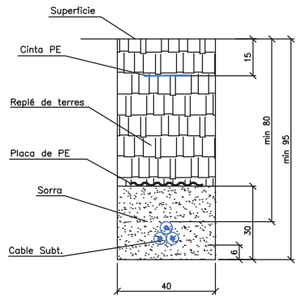

MITJA TENSIÓ
2 CIRCUITS EN TERRA

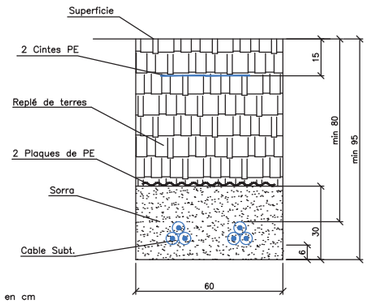

Dimensions en cm

MITJA TENSIÓ
2 TUBS Ø200 PE FORMIGONATS

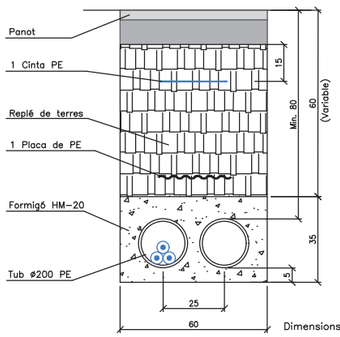

Dimensions en cm

MITJA TENSIÓ
4 TUBS Ø200 PE FORMIGONATS

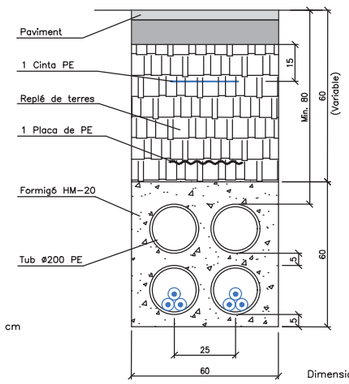

Dimensions en cm

MITJA TENSIÓ
6 TUBS Ø200 PE FORMIGONATS

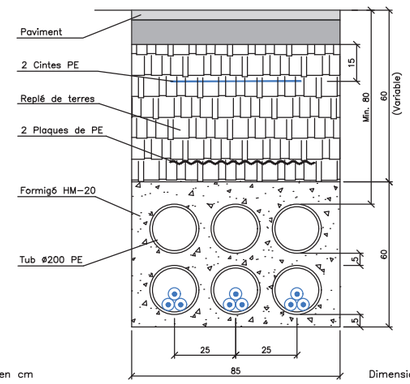

Dimensions en cm

nom arxiu:F:\Dopec\23027 Projecte Rambla sdde. Gorgs\Parcel\18.C.03 Electricitat MT Detalls.dwg data últim guardat: 26/02/2026,8:49:16 data d'impressió: 1/20/2026 2:00

PARC DE L'ALBA
CERDANYOLA DEL VALLÈS
BARCELONA / CATALUNYA

CONSORCI URBANÍSTIC
DEL CENTRE DIRECCIONAL
DE CERDANYOLA DEL VALLÈS

Ajuntament de Cerdanyola del Vallès

INCASÒL Institut Català del Sòl

Autors del Projecte:
Dopec Enginyeria i Arquitectura
NORBERT TORRES I PUGÈS
MARIA CAELLES LACASTA

PROJECTS Facilities & Management
JAUME FLETA ABADAL

Projecte:
PROJECTE D'URBANITZACIÓ E1: PASSEIG DELS GORGS AL PARC DE L'ALBA DE CERDANYOLA DEL VALLÈS.

VIST I PLAU:
EL CAP DE SERVEI DE TERRITORI DE L'AJUNTAMENT DE CERDANYOLA DEL VALLÈS

VIST I PLAU:
EL CAP DE LA UNITAT DE PLANEJAMENT DE L'INSTITUT CATALÀ DEL SÒL

Emplaçament:
CERDANYOLA DEL VALLÈS

Títol del Plànol:
XARXES SUBMINISTRAMENTS DE SERVEIS
XARXA ELÈCTRICA MT
DETALLS

Escala:
DIN A1 S/E
DIN A3 S/E
0 m

Data: Gener 2026

Nombre Plànol: 18C3

Nom. de fitxer: 18C3.DWG

FULL 2 DE 2



LLEGENDA

- LÍNIA SOTERRADA BT REPOSICIÓ AFECTACIONS
- LÍNIA SOTERRADA BT PROJECTADA
- ESTACIÓ TRANSFORMADORA EXISTENT
- ESTACIÓ TRANSFORMADORA PROJECTADA

PARC DE L'ALBA
CERDANYOLA DEL VALLÈS
BARCELONA / CATALUNYA

CONSORCI URBANÍSTIC
DEL CENTRE DIRECCIONAL
DE CERDANYOLA DEL VALLÈS

Ajuntament de Cerdanyola del Vallès

INCASÒL Institut Català del Sòl

Autors del Projecte:

Dopec Enginyeria i Arquitectura
NORBERT TORRES I PUGÈS
MARIA CAELLES LACASTA

PROJECTS Enginyeria & Arquitectura
JAUME FLETA ABADAL

Projecte:
PROJECTE D'URBANITZACIÓ E1: PASSEIG DELS GORGS AL PARC DE L'ALBA DE CERDANYOLA DEL VALLÈS.

VIST I PLAU:
EL CAP DE SERVEI DE TERRITORI DE L'AJUNTAMENT DE CERDANYOLA DEL VALLÈS

VIST I PLAU:
EL CAP DE LA UNITAT DE PLANEJAMENT DE L'INSTITUT CATALÀ DEL SÒL

Emplaçament:
CERDANYOLA DEL VALLÈS

Títol del Plànol:
XARXES SUBMINISTRAMENT DE SERVEIS
XARXA ELÈCTRICA BT
PLANTA GENERAL

Escala:
DIN A1 1/3000
DIN A3 1/6000
0 m

Data: Gener 2026

Nombre Plànol: 18.D.1

Nom. de fitxer: 18.D.1.DWG

FULL 1 DE 1

nom arxiu: F:\Dopec\23027 Projecte Rambla\dels Gorgs\Plano\18.D.01 Electricitat BT PG.dwg data últim guardat: 28/02/2025 9:22:52 data d'impressió: 1/20/2026 2:01

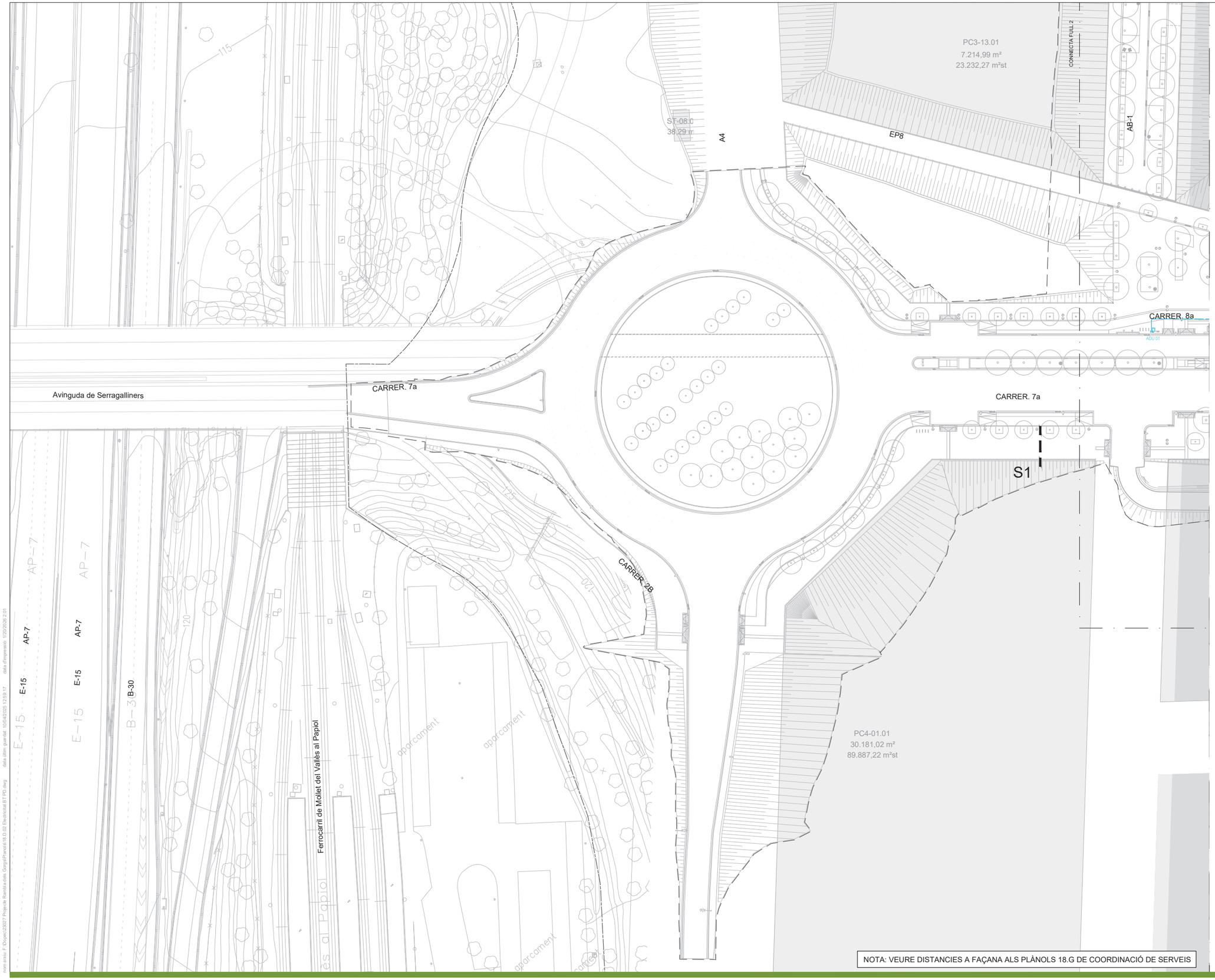



LLEGENDA

- LÍNIA SOTERRADA BT REPOSICIÓ AFECTACIONS
- LÍNIA SOTERRADA BT PROJECTADA
- ESTACIÓ TRANSFORMADORA EXISTENT
- ESTACIÓ TRANSFORMADORA PROJECTADA
- LÍMIT ÀMBIT
- LÍMIT PDU

NOTA: VEURE DISTANCIES A FAÇANA ALS PLÀNOLS 18.G DE COORDINACIÓ DE SERVEIS

PARC DE L'ALBA
CERDANYOLA DEL VALLÈS
BARCELONA / CATALUNYA

CONSORCI URBANÍSTIC
DEL CENTRE DIRECCIONAL
DE CERDANYOLA DEL VALLÈS

Ajuntament de Cerdanyola del Vallès

INCASÒL Institut Català del Sòl

Autors del Projecte:
Dopec
NORBERT TORRES I PUGÈS
MARIA CAELLES LACASTA

PROJECTS
JAUME FLETA ABADAL

Projecte:
PROJECTE D'URBANITZACIÓ E1: PASSEIG DELS GORGS AL PARC DE L'ALBA DE CERDANYOLA DEL VALLÈS.
VIST I PLAU: EL CAP DE SERVEI DE TERRITORI DE L'AJUNTAMENT DE CERDANYOLA DEL VALLÈS
VIST I PLAU: EL CAP DE LA UNITAT DE PLANEJAMENT DE L'INSTITUT CATALÀ DEL SÒL

Emplaçament:
CERDANYOLA DEL VALLÈS

Títol del Plànol:
XARXES SUBMINISTRAMENT DE SERVEIS
XARXA ELÈCTRICA BT
PLANTA DETALL

Escala:
DIN A1 1/500
DIN A3 1/1000

Data: Gener 2026

Nombre Plànol: 18.D.2

Nom. de fitxer: 18.D.2.DWG

FULL 1 DE 8



Ronda de Serraperera

Carrer de Londres

Avinguda d'América

CONNECTA FULL 3

Carrer de la Serra de Galliners

HPO-RG
R-37.02
5.556,17 m²
8.334,00 m²st

HLL
R-37.01
8.661,44 m²
26.852,00 m²st

HLL
R-30.01
5.187,46 m²
12.661,40 m²st

HPO-RG
R-31.01/SE.3-02.
6.908,82 m²
16.574,4 m²st

S20
S31
S27
S21
S10
S11
S12
S13
S2
S2
S3

ZONA JOCS 05
ZONA JOCS 01
AB-1
CONNECTA FULL 1
CARRER. 5
Ep-9
Ep-f
CARRER. 8a
CARRER. 7a
240 Al LSBT (138+6)
ADU 01
ADU 02
4Ø200PEDC
240 Al LSBT

HPO-RG
R-22.01
8.159,74 m²
27.079,22 m²st

HLL
R-24.01
7.347,25 m²
22.671,60 m²st

HLL
R-26.01
5.120,56 m²
16.913,00 m²st

NOTA: VEURE DISTANCIES A FAÇANA ALS PLÀNOLS 18.G DE COORDINACIÓ DE SERVEIS

LLEGENDA

- LÍNIA SOTERRADA BT REPOSICIÓ AFECTACIONS
- LÍNIA SOTERRADA BT PROJECTADA
- ESTACIÓ TRANSFORMADORA EXISTENT
- ESTACIÓ TRANSFORMADORA PROJECTADA
- LÍMIT ÀMBIT
- LÍMIT PDU

nom arxiu: F:\Dopec\23027 Projecte Rambla dels Gorgs\Planols\18.D.02 Electricitat BT PD.dwg data últim guardat: 10/04/2025 12:49:17 data d'impressió: 1/20/2026 2:01

PARC DE L'ALBA
CERDANYOLA DEL VALLÈS
BARCELONA / CATALUNYA

CONSORCI URBANÍSTIC
DEL CENTRE DIRECCIONAL
DE CERDANYOLA DEL VALLÈS

Ajuntament de Cerdanyola del Vallès

INCASÒL Institut Català del Sòl

Autors del Projecte:
Dopec Enginyeria i Arquitectura
NORBERT TORRES I PUGÈS
MARIA CAELLES LACASTA

PROJECTS Enginyeria & Arquitectura
JAUME FLETA ABADAL

Projecte:
PROJECTE D'URBANITZACIÓ E1: PASSEIG DELS GORGS AL PARC DE L'ALBA DE CERDANYOLA DEL VALLÈS.
VIST I PLAU:
EL CAP DE SERVEI DE TERRITORI DE L'AJUNTAMENT DE CERDANYOLA DEL VALLÈS
VIST I PLAU:
EL CAP DE LA UNITAT DE PLANEJAMENT DE L'INSTITUT CATALÀ DEL SÒL

Emplaçament:
CERDANYOLA DEL VALLÈS

Títol del Plànol:
XARXES SUBMINISTRAMENT DE SERVEIS
XARXA ELÈCTRICA BT
PLANTA DETALL

Escala:
DIN A1 1/500
DIN A3 1/1000
0 m

Data: Gener 2026

Nombre Plànol: 18.D.2

Nom. de fitxer: 18.D.2.DWG

FULL 2 DE 8

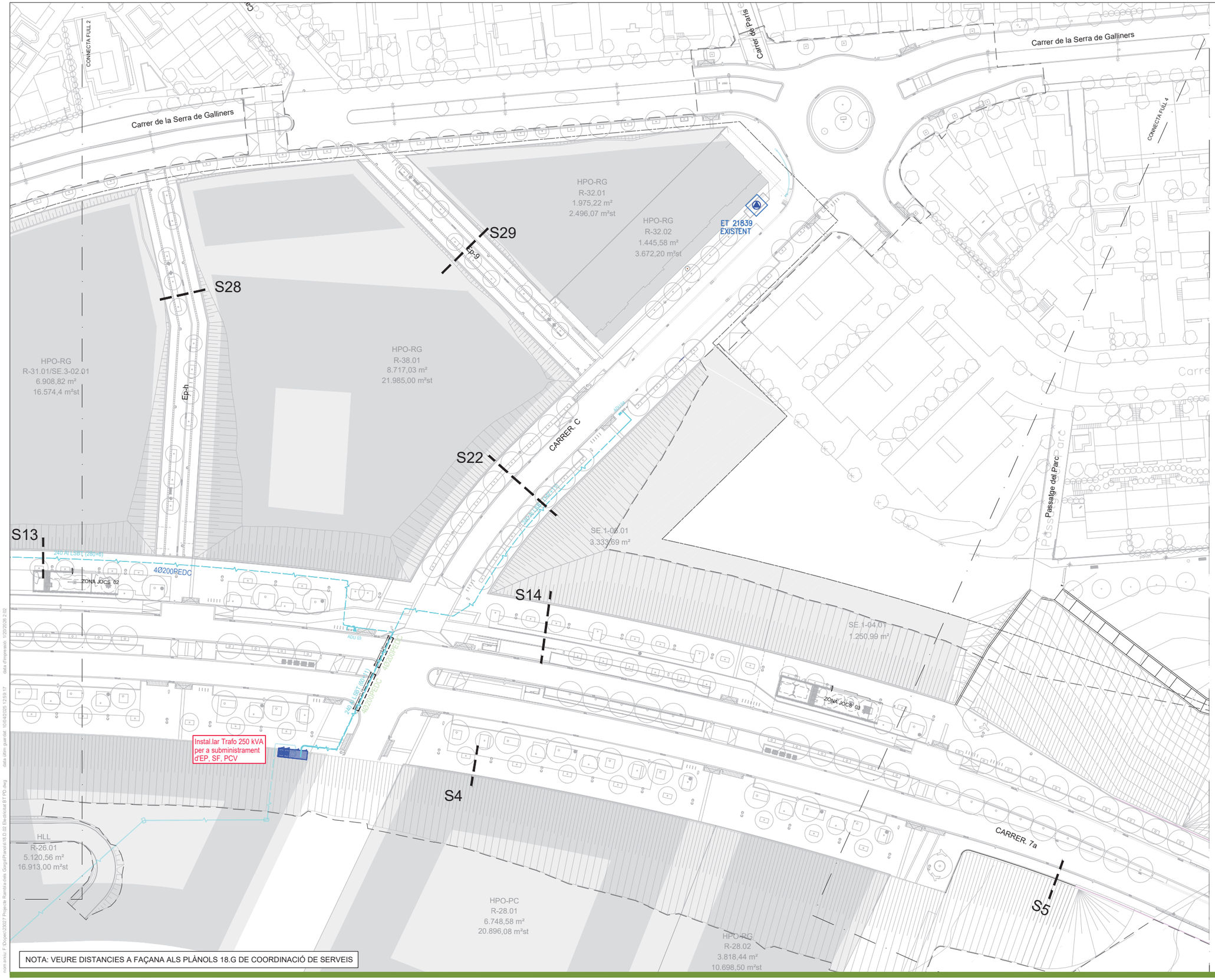

NOTA: VEURE DISTANCIES A FAÇANA ALS PLÀNOLS 18.G DE COORDINACIÓ DE SERVEIS



LLEGENDA

- LÍNIA SOTERRADA BT REPOSICIÓ AFECTACIONS
- LÍNIA SOTERRADA BT PROJECTADA
- ESTACIÓ TRANSFORMADORA EXISTENT
- ESTACIÓ TRANSFORMADORA PROJECTADA
- LÍMIT ÀMBIT
- LÍMIT PDU

PARC DE L'ALBA
CERDANYOLA DEL VALLÈS
BARCELONA / CATALUNYA

CONSORCI URBANÍSTIC
DEL CENTRE DIRECCIONAL
DE CERDANYOLA DEL VALLÈS

Ajuntament de Cerdanyola del Vallès

INCASÒL Institut Català del Sòl

Autors del Projecte:
Dopec
NORBERT TORRES I PUGÈS
MARIA CAELLES LACASTA

PROJECTS
JAUME FLETA ABADAL

Projecte:
PROJECTE D'URBANITZACIÓ E1: PASSEIG DELS GORGS AL PARC DE L'ALBA DE CERDANYOLA DEL VALLÈS.
VIST I PLAU: EL CAP DE SERVEI DE TERRITORI DE L'AJUNTAMENT DE CERDANYOLA DEL VALLÈS
VIST I PLAU: EL CAP DE LA UNITAT DE PLANEJAMENT DE L'INSTITUT CATALÀ DEL SÒL

Emplaçament:
CERDANYOLA DEL VALLÈS

Títol del Plànol:
XARXES SUBMINISTRAMENT DE SERVEIS
XARXA ELÈCTRICA BT
PLANTA DETALL

Escala:
DIN A1 1/500
DIN A3 1/1000

Data: Gener 2026

Nombre Plànol: 18.D.2

Nom. de fitxer: 18.D.2.DWG

FULL 3 DE 8



Carrer de Galícia

Carrer de Josep Tarradellas

Carrer de Josep Tarradellas

Carrer de Galícia

CONNECTA FULL 5

CONNECTA FULL 3

Carrer de Castella

Passatge del Parc

Torrent dels Gorgs

camí-8

HPO-RG
R-34.01
4.591,16 m²
12.077,50 m²st

CARRER. E

SV.4-07.02

ST-08
38,25

1.05

S15

CARRER. 7a

CARRER. 7b

S5

S6

S7

S8

SE.1-07.01
5.055,09 m²

NOTA: VEURE DISTANCIES A FAÇANA ALS PLÀNOLS 18.G DE COORDINACIÓ DE SERVEIS

LLEGENDA

- LÍNIA SOTERRADA BT REPOSICIÓ AFECTACIONS
- LÍNIA SOTERRADA BT PROJECTADA
- ESTACIÓ TRANSFORMADORA EXISTENT
- ESTACIÓ TRANSFORMADORA PROJECTADA
- LÍMIT ÀMBIT
- LÍMIT PDU

nom arxiu: F:\Dopec\23027 Projecte Rambla dels Gorgs\Planols\18.D.02 Electricitat BT PD.dwg data últim guardat: 10/04/2026 12:59:17 data d'impressió: 13/20/2026 2:02

PARC DE L'ALBA
CERDANYOLA DEL VALLÈS
BARCELONA / CATALUNYA

CONSORCI URBANÍSTIC
DEL CENTRE DIRECCIONAL
DE CERDANYOLA DEL VALLÈS

Ajuntament de Cerdanyola del Vallès

INCASÒL Institut Català del Sòl

Autors del Projecte:
Dopec Enginyeria i Arquitectura
NORBERT TORRES I PUGÈS
MARIA CAELLES LACASTA

PROJECTS Enginyeria & Arquitectura
JAUME FLETA ABADAL

Projecte:
PROJECTE D'URBANITZACIÓ E1: PASSEIG DELS GORGS AL PARC DE L'ALBA DE CERDANYOLA DEL VALLÈS.

VST I PLAU:
EL CAP DE SERVEI DE TERRITORI DE L'AJUNTAMENT DE CERDANYOLA DEL VALLÈS

VST I PLAU:
EL CAP DE LA UNITAT DE PLANEJAMENT DE L'INSTITUT CATALÀ DEL SÒL

Emplaçament:
CERDANYOLA DEL VALLÈS

Títol del Plànol:
XARXES SUBMINISTRAMENT DE SERVEIS
XARXA ELÈCTRICA BT
PLANTA DETALL

Escala:
DIN A1 1/500
DIN A3 1/1000
0 m

Data:
Gener 2026

Nombre Plànol
18.D.2

Nom. de fitxer:
18.D.2.DWG

FULL 4 DE 8



CONNECTA FULL 4

CONNECTA FULL 6

Avinguda de Roma

Carrer de Portugal

Carrer del Camp

S23

S16

S9

SV.4-08.03

SV.4-08.02

SV.4-0

SV.4-0

CARRER. F

camí-8

camí-9

HPO-RG
R-34.01
4.591,16 m²
12.077,50 m²st

HLL
R-39.01
4.143,51 m²
10.958,85 m²st

SE.1-08.01
3.450,55 m²

Instal.lar Trafo 250 kVA per a subministrament d'EP, SF, PCV

240 Al LSBT (173+6)

40200PEDC (6,40m)

240 Al LSBT (112+11)

ZONA JOCS 04

ET BJ823 EXISTENT

CARRER. 7b

CARRER. 7b

ADU 05

240 Al LSBT (82+3)

240 Al LSBT (82+3)

Carrer dels Cistellers

Carrer dels Sabaters

Carrer dels Ceramistes

NOTA: VEURE DISTANCIES A FAÇANA ALS PLÀNOLS 18.G DE COORDINACIÓ DE SERVEIS

LLEGENDA

- LÍNIA SOTERRADA BT REPOSICIÓ AFECTACIONS
- LÍNIA SOTERRADA BT PROJECTADA
- ESTACIÓ TRANSFORMADORA EXISTENT
- ESTACIÓ TRANSFORMADORA PROJECTADA
- LÍMIT ÀMBIT
- LÍMIT PDU

nom arxiu: F:\Dopec\23027 Projecte Rambla dels Gorgs\Plànols\18.D.02 Electricitat BT PD.dwg data últim guardat: 10/04/2025 12:59:17 data d'impressió: 1/20/2026 2:02

PARC DE L'ALBA
CERDANYOLA DEL VALLÈS
BARCELONA / CATALUNYA

CONSORCI URBANÍSTIC
DEL CENTRE DIRECCIONAL
DE CERDANYOLA DEL VALLÈS

Ajuntament de Cerdanyola del Vallès

INCASÒL Institut Català del Sòl

Autors del Projecte:

Dopec Enginyeria i Arquitectura
NORBERT TORRES I PUGÈS
MARIA CAELLES LACASTA

PROJECTS Enginyeria & Arquitectura
JAUME FLETA ABADAL

Projecte:
PROJECTE D'URBANITZACIÓ E1: PASSEIG DELS GORGS AL PARC DE L'ALBA DE CERDANYOLA DEL VALLÈS.

VIST I PLAU:
EL CAP DE SERVEI DE TERRITORI DE L'AJUNTAMENT DE CERDANYOLA DEL VALLÈS

VIST I PLAU:
EL CAP DE LA UNITAT DE PLANEJAMENT DE L'INSTITUT CATALÀ DEL SÒL

Emplaçament:
CERDANYOLA DEL VALLÈS

Títol del Plànol:
XARXES SUBMINISTRAMENT DE SERVEIS
XARXA ELÈCTRICA BT
PLANTA DETALL

Escala:
DIN A1 1/500
DIN A3 1/1000
0 m

Data:
Gener 2026

Nombre Plànol
18.D.2

Nom. de fitxer:
18.D.2.DWG

FULL 5 DE 8



Carrer del Camp
CONNECTA FULL 5
Av. de Roma
Avinguda de Roma
Carrer de Sant Ramon
es Esclat Oli
Carrer de l'Alga
SV.4-08.05
SV.4-09.02
28412-025
CONNECTA FULL 7
SH-04.09
SV.4-09.01
camí-9
S30
S25
S24
HLL
R-40.01
5.301,71 m²
12.710,80 m²st
HPO-RG
R-41.01
6.067,25 m²
13.817,83 m²st
CARRER. Gc
CARRER. G0
SE.1-08.01
3.450,55 m²
Instal.lar Trafo 250 kVA per a subministrament d'EP, SF, PCV
ET BJ759 EXISTENT
CARRER. Gb
S26
S17
S18
CARRER. 7b
Carrer dels Ceramistes
Carrer dels Boters

NOTA: VEURE DISTANCIES A FAÇANA ALS PLÀNOLS 18.G DE COORDINACIÓ DE SERVEIS

LLEGENDA

- LÍNIA SOTERRADA BT REPOSICIÓ AFECTACIONS
- LÍNIA SOTERRADA BT PROJECTADA
- ESTACIÓ TRANSFORMADORA EXISTENT
- ESTACIÓ TRANSFORMADORA PROJECTADA
- LÍMIT ÀMBIT
- LÍMIT PDU

data d'impressió: 1/20/2026 2:02
data últim guardat: 10/04/2025 12:59:17
nom arxiu: F:\Dopec\23027 Projecte Rambla\dels Grups\Plànols\18.D.02 Electricitat BT PD.dwg

PARC DE L'ALBA
CERDANYOLA DEL VALLÈS
BARCELONA / CATALUNYA

CONSORCI URBANÍSTIC DEL CENTRE DIRECCIONAL DE CERDANYOLA DEL VALLÈS

Ajuntament de Cerdanyola del Vallès

INCASÒL Institut Català del Sòl

Autors del Projecte:
Dopec Enginyeria i Arquitectura
NORBERT TORRES I PUGÉS
MARIA CAELLES LACASTA
PROJECTS Enginyeria & Arquitectura
JAUME FLETA ABADAL

Projecte:
PROJECTE D'URBANITZACIÓ E1: PASSEIG DELS GORGS AL PARC DE L'ALBA DE CERDANYOLA DEL VALLÈS.

VIST I PLAU:
EL CAP DE SERVEI DE TERRITORI DE L'AJUNTAMENT DE CERDANYOLA DEL VALLÈS

VIST I PLAU:
EL CAP DE LA UNITAT DE PLANEJAMENT DE L'INSTITUT CATALÀ DEL SÒL

Emplaçament:
CERDANYOLA DEL VALLÈS

Títol del Plànol:
XARXES SUBMINISTRAMENT DE SERVEIS
XARXA ELÈCTRICA BT
PLANTA DETALL

Escala:
DIN A1 1/500
DIN A3 1/1000
0 m

Data: Gener 2026

Nombre Plànol: 18.D.2

Nom. de fitxer: 18.D.2.DWG

FULL 6 DE 8



Av. de la Universitat Autònoma

Avinguda del Parc Tecnològic

Torrent dels Gorgs

CONNECTA FULL 8

SV.3-12.01

SV.4-09.01

camí-9

PC2-13.01
9.154,50 m²
18.309,00 m²st

SE.1-09.01
6.437,95 m²

HLL
R-42.01
5.558,49 m²
15.494,64 m²st

S26

S19

S20

Instal.lar Trafo 250 kVA
per a subministrament
d'EP, SF, PCV

Plaça d'Europa

CARRER 7b

E/lp-1

Ronda de Can Fatjó

Can Fatjó del Molí

Bar Rest. Menú & Menú

FET

NOTA: VEURE DISTANCIES A FAÇANA ALS PLÀNOLS 18.G DE COORDINACIÓ DE SERVEIS

LLEGENDA

- LÍNIA SOTERRADA BT REPOSICIÓ AFECTACIONS
- LÍNIA SOTERRADA BT PROJECTADA
- ESTACIÓ TRANSFORMADORA EXISTENT
- ESTACIÓ TRANSFORMADORA PROJECTADA
- LÍMIT ÀMBIT
- LÍMIT PDU

nom arxiu: F:\Dopec\23027 Projecte Rambla dels Gorgs\Planols\18.D.02 Electricitat BT PDU.dwg data últim guardat: 10/02/2026 12:59:17 data d'impressió: 12/02/2026 2:03

PARC DE L'ALBA
CERDANYOLA DEL VALLÈS
BARCELONA / CATALUNYA

CONSORCI URBANÍSTIC
DEL CENTRE DIRECCIONAL
DE CERDANYOLA DEL VALLÈS

Ajuntament de Cerdanyola del Vallès

INCASÒL Institut Català del Sòl

Autors del Projecte:
Dopec
NORBERT TORRES I PUGÈS
MARIA CAELLES LACASTA

PROJECTS
JAUME FLETA ABADAL

Projecte:
PROJECTE D'URBANITZACIÓ E1: PASSEIG DELS GORGS AL PARC DE L'ALBA DE CERDANYOLA DEL VALLÈS.

VST I PLAU:
EL CAP DE SERVEI DE TERRITORI DE L'AJUNTAMENT DE CERDANYOLA DEL VALLÈS

VST I PLAU:
EL CAP DE LA UNITAT DE PLANEJAMENT DE L'INSTITUT CATALÀ DEL SÒL

Emplaçament:
CERDANYOLA DEL VALLÈS

Títol del Plànol:
XARXES SUBMINISTRAMENT DE SERVEIS
XARXA ELÈCTRICA BT
PLANTA DETALL

Escala:
DIN A1 1/500
DIN A3 1/1000
0 m

Data: Gener 2026

Nombre Plànol: 18.D.2

Nom. de fitxer: 18.D.2.DWG

FULL 7 DE 8

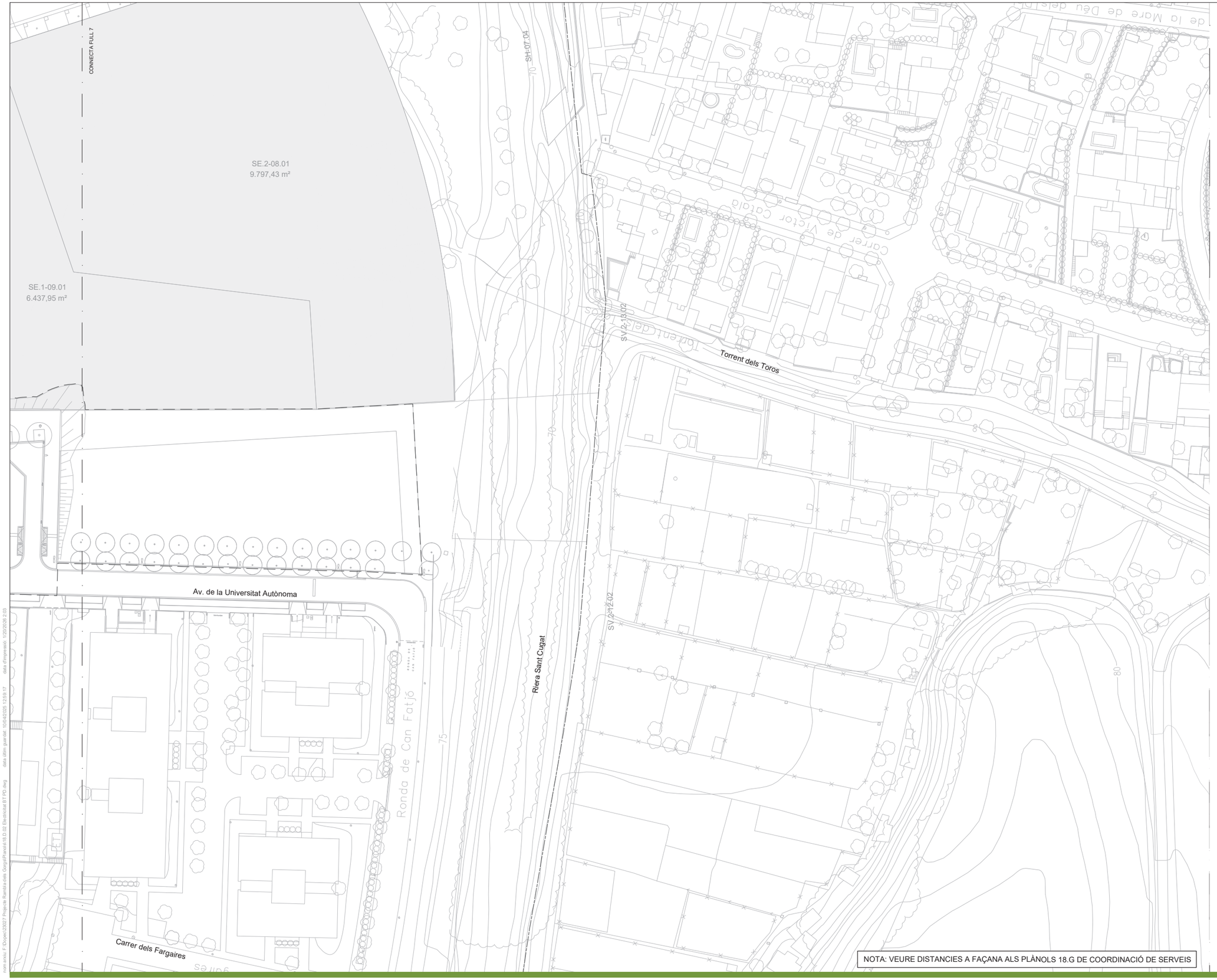



LLEGENDA

- LÍNIA SOTERRADA BT REPOSICIÓ AFECTACIONS
- LÍNIA SOTERRADA BT PROJECTADA
- ESTACIÓ TRANSFORMADORA EXISTENT
- ESTACIÓ TRANSFORMADORA PROJECTADA
- LÍMIT ÀMBIT
- LÍMIT PDU

NOTA: VEURE DISTANCIES A FAÇANA ALS PLÀNOLS 18.G DE COORDINACIÓ DE SERVEIS

nom arxiu: F:\Dopec\23027 Projecte Rambla dels Gorgs\Planols\18.D.02 Electricitat BT PD.dwg data últim guardat: 10/04/2025 12:59:17 data d'impressió: 12/01/2026 2:03

PARC DE L'ALBA
CERDANYOLA DEL VALLÈS
BARCELONA / CATALUNYA

CONSORCI URBANÍSTIC
DEL CENTRE DIRECCIONAL
DE CERDANYOLA DEL VALLÈS

Ajuntament de Cerdanyola del Vallès

INCASÒL Institut Català del Sòl

Autors del Projecte:
Dopec Enginyeria i Arquitectura
NORBERT TORRES I PUGÈS
MARIA CAELLES LACASTA

PROJECTS Enginyeria & Urbanisme
JAUME FLETA ABADAL

Projecte:
PROJECTE D'URBANITZACIÓ E1: PASSEIG DELS GORGS AL PARC DE L'ALBA DE CERDANYOLA DEL VALLÈS.

VIST I PLAU:
EL CAP DE SERVEI DE TERRITORI DE L'AJUNTAMENT DE CERDANYOLA DEL VALLÈS

VIST I PLAU:
EL CAP DE LA UNITAT DE PLANEJAMENT DE L'INSTITUT CATALÀ DEL SÒL

Emplaçament:
CERDANYOLA DEL VALLÈS

Títol del Plànol:
XARXES SUBMINISTRAMENT DE SERVEIS
XARXA ELÈCTRICA BT
PLANTA DETALL

Escala:
DIN A1 1/500
DIN A3 1/1000
0 m

Data: Gener 2026

Nombre Plànol: 18.D.2

Nom. de fitxer: 18.D.2.DWG

FULL 8 DE 8

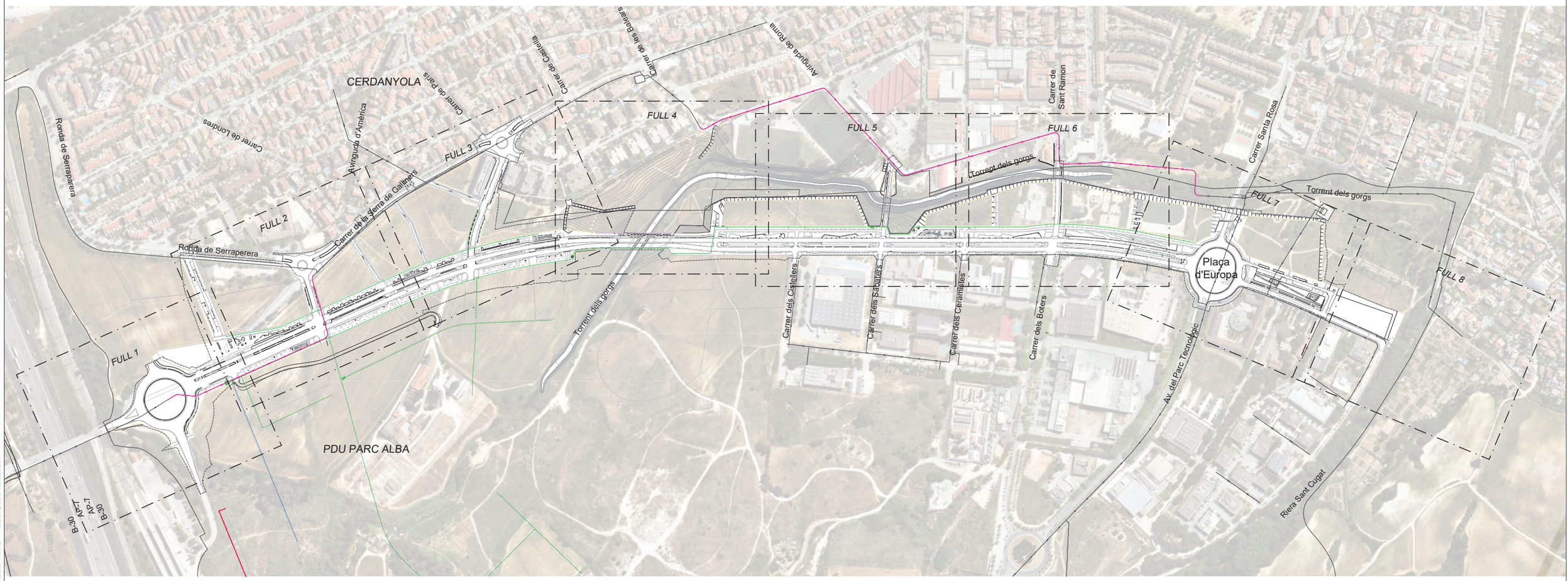

LLEGENDA

- LÍMIT ÀMBIT
- LÍMIT PDU

XARXES DE SUBMINISTRAMENT DE GAS NATURAL

- CANALITZACIÓ EXISTENT
- CANALITZACIÓ MPB - 4bar (ACER) PROJECTADA
- CANALITZACIÓ MPB - 4bar (PE) PROJECTADA
- CANALITZACIÓ MPA - 0,4bar (PE) PROJECTADA
- CANALITZACIÓ APA - 16bar (ACER 4") PROJECTADA
- CANALITZACIÓ MPB - 4bar (PE) PLANIFICADA FORA DE SECTOR
- CANALITZACIÓ MPA - 0,4bar (PE) PLANIFICADA FORA DE SECTOR
- NOVA EMM 4 - 0,4bar

PARC DE L'ALBA
CERDANYOLA DEL VALLÈS
BARCELONA / CATALUNYA

CONSORCI URBANÍSTIC
DEL CENTRE DIRECCIONAL
DE CERDANYOLA DEL VALLÈS

Ajuntament de Cerdanyola del Vallès

INCASÒL Institut Català del Sòl

Autors del Projecte:
Dopec Enginyeria i Arquitectura
NORBERT TORRES I PUGÈS
MARIA CAELLES LACASTA

PROJECTS Gestió de Projectes
JAUME FLETA ABADAL

Projecte:
PROJECTE D'URBANITZACIÓ E1: PASSEIG DELS GORGS AL PARC DE L'ALBA DE CERDANYOLA DEL VALLÈS.

VIST I PLAU:
EL CAP DE SERVEI DE TERRITORI DE L'AJUNTAMENT DE CERDANYOLA DEL VALLÈS

VIST I PLAU:
EL CAP DE LA UNITAT DE PLANEJAMENT DE L'INSTITUT CATALÀ DEL SÒL

Emplaçament:
CERDANYOLA DEL VALLÈS

Títol del Plànol:
XARXES SUBMINISTRAMENT DE SERVEIS
XARXA DE GAS
PLANTA GENERAL

Escala:
DIN A1 1/3000
DIN A3 1/6000
0 m

Data: Gener 2026

Nombre Plànol: 18.E.1

Nom. de fitxer: 18.E.1.DWG

FULL 1 DE 1

nom.arxiu: F:\Dopec\23027 Projecte Rambla dels Gorgs\Planols\18.E.01 Gas P.G.dwg data últim guardat: 06/02/2024 17:31:12 data d'impressió: 1/20/2026 2:04



PC3-13.01
7.214,99 m²
23.232,27 m²st

CONNECTA FULL 2

AB-1

EP8

A4

ST-08.0
38,29 m

CARRER. 8a

CARRER. 7a

Avinguda de Serragalliners

Ø8" Acer

GAS

NEDGIA

CR Gas

Connexió a Xarxa
MPB existent

Tub Ø8" Acer

S1

CARRER. 2B

PC4-01.01
30.181,02 m²
89.887,22 m²st

PE-90

Ferrocarril de Mollet del Vallès al Papiol

aparcament

E-15

AP-7

B-30

NOTA: VEURE DISTANCIES A FAÇANA ALS PLÀNOLS 18.G DE COORDINACIÓ DE SERVEIS

LLEGENDA

- LÍMIT ÀMBIT
- LÍMIT PDU

XARXES DE SUBMINISTRAMENT DE GAS NATURAL

- CANALITZACIÓ EXISTENT
- CANALITZACIÓ MPB - 4bar (ACER) PROJECTADA
- CANALITZACIÓ MPB - 4bar (PE) PROJECTADA
- CANALITZACIÓ MPA - 0,4bar (PE) PROJECTADA
- CANALITZACIÓ APA - 16bar (ACER 4") PROJECTADA
- CANALITZACIÓ MPB - 4bar (PE) PLANIFICADA FORA DE SECTOR
- CANALITZACIÓ MPA - 0,4bar (PE) PLANIFICADA FORA DE SECTOR
- NOVA EMM 4 - 0,4bar

nom arxiu: F:\Dopec\23027 Projecte Rambla dels Gorgs\Plans\18.E.02 Gas PO.dwg data últim guardat: 10/04/2025 13:05:25 data d'impressió: 1/20/2026 2:04

PARC DE L'ALBA
CERDANYOLA DEL VALLÈS
BARCELONA / CATALUNYA

CONSORCI URBANÍSTIC
DEL CENTRE DIRECCIONAL
DE CERDANYOLA DEL VALLÈS

Ajuntament de Cerdanyola del Vallès

INCASÒL Institut Català del Sòl

Autors del Projecte:
Dopec Enginyeria i Arquitectura
NORBERT TORRES I PUGÈS
MARIA CAELLES LACASTA

PROJECTS Enginyeria i Arquitectura
JAUME FLETA ABADAL

Projecte:
PROJECTE D'URBANITZACIÓ E1: PASSEIG DELS GORGS AL PARC DE L'ALBA DE CERDANYOLA DEL VALLÈS.

VIST I PLAU:
EL CAP DE SERVEI DE TERRITORI DE L'AJUNTAMENT DE CERDANYOLA DEL VALLÈS

VIST I PLAU:
EL CAP DE LA UNITAT DE PLANEJAMENT DE L'INSTITUT CATALÀ DEL SÒL

Emplaçament:
CERDANYOLA DEL VALLÈS

Títol del Plànol:
XARXES SUBMINISTRAMENT DE SERVEIS
XARXA DE GAS
PLANTA DETALL

Escala:
DIN A1 1/500
DIN A3 1/1000
0 m

Data:
Gener 2026

Nombre Plànol
18.E.2

Nom. de fitxer:
18.E.2.DWG

FULL 1 DE 8

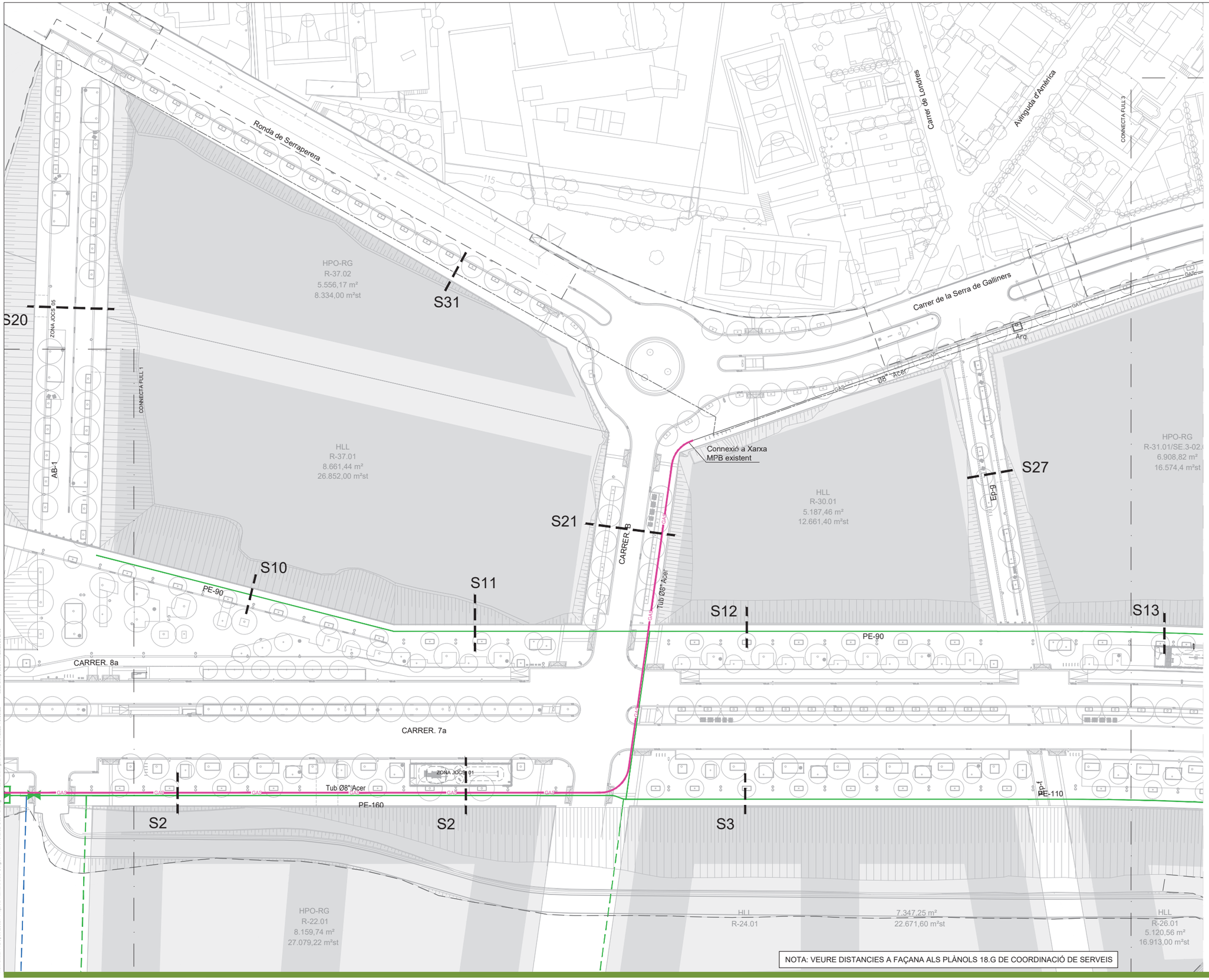



LLEGENDA

- LÍMIT ÀMBIT
- LÍMIT PDU

XARXES DE SUBMINISTRAMENT DE GAS NATURAL

- CANALITZACIÓ EXISTENT
- CANALITZACIÓ MPB - 4bar (ACER) PROJECTADA
- CANALITZACIÓ MPB - 4bar (PE) PROJECTADA
- CANALITZACIÓ MPA - 0,4bar (PE) PROJECTADA
- CANALITZACIÓ APA - 16bar (ACER 4") PROJECTADA
- CANALITZACIÓ MPB - 4bar (PE) PLANIFICADA FORA DE SECTOR
- CANALITZACIÓ MPA - 0,4bar (PE) PLANIFICADA FORA DE SECTOR
- NOVA EMM 4 - 0,4bar

PARC DE L'ALBA
CERDANYOLA DEL VALLÈS
BARCELONA / CATALUNYA

CONSORCI URBANÍSTIC DEL CENTRE DIRECCIONAL DE CERDANYOLA DEL VALLÈS

Ajuntament de Cerdanyola del Vallès

INCASÒL Institut Català del Sòl

Autors del Projecte:
Dopec
NORBERT TORRES I PUGÈS
MARIA CAELLES LACASTA

PROJECTS
JAUME FLETA ABADAL

Projecte:
PROJECTE D'URBANITZACIÓ E1: PASSEIG DELS GORGS AL PARC DE L'ALBA DE CERDANYOLA DEL VALLÈS.
VIST I PLAU: EL CAP DE SERVEI DE TERRITORI DE L'AJUNTAMENT DE CERDANYOLA DEL VALLÈS
VIST I PLAU: EL CAP DE LA UNITAT DE PLANEJAMENT DE L'INSTITUT CATALÀ DEL SÒL

Emplaçament:
CERDANYOLA DEL VALLÈS

Títol del Plànol:
XARXES SUBMINISTRAMENT DE SERVEIS
XARXA DE GAS
PLANTA DETALL

Escala:
DIN A1 1/500
DIN A3 1/1000

Data: Gener 2026

Nombre Plànol: 18.E.2

Nom. de fitxer: 18.E.2.DWG

FULL 2 DE 8

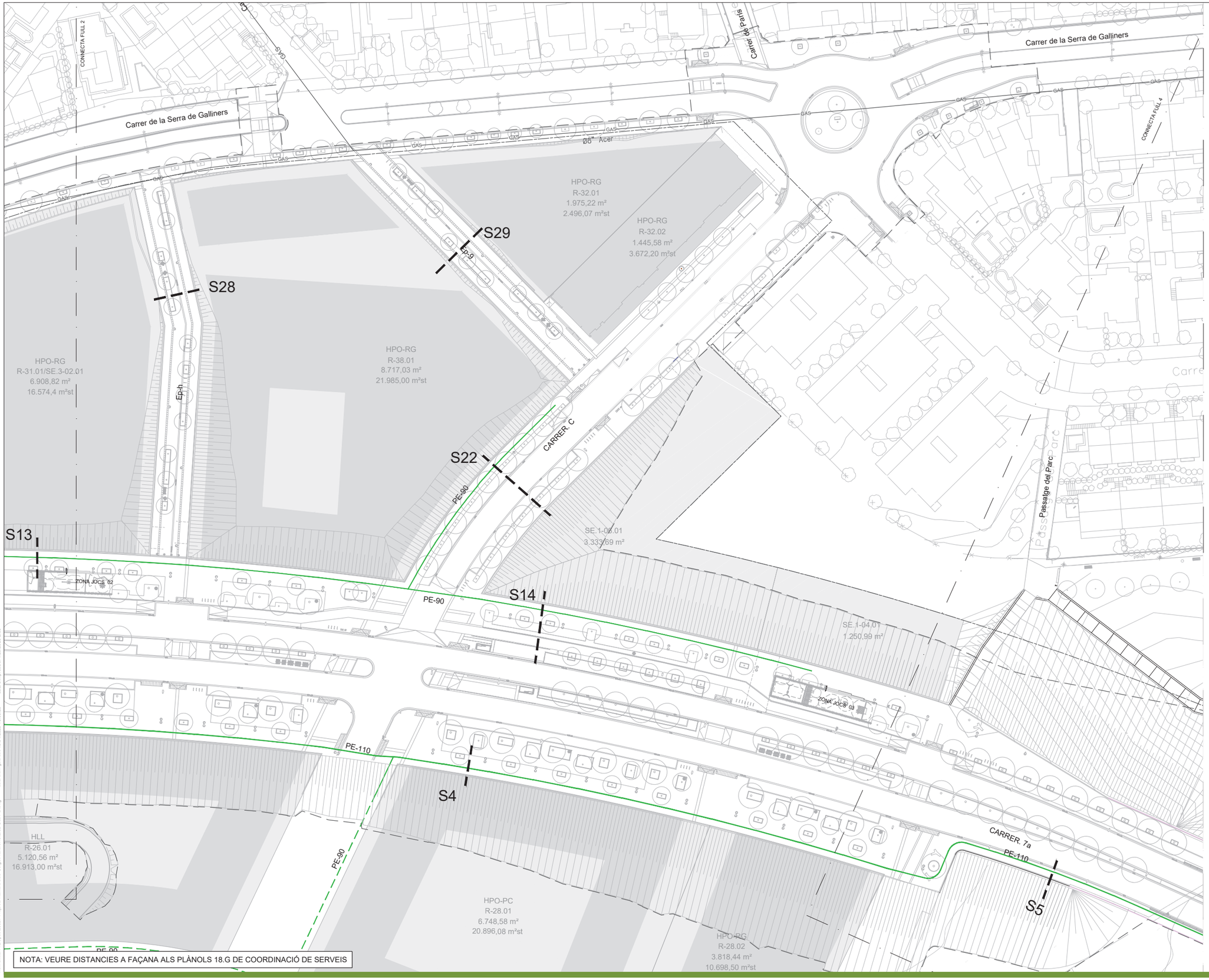

NOTA: VEURE DISTANCIES A FAÇANA ALS PLÀNOLS 18.G DE COORDINACIÓ DE SERVEIS



LLEGENDA

- LÍMIT ÀMBIT
- LÍMIT PDU

XARXES DE SUBMINISTRAMENT DE GAS NATURAL

- CANALITZACIÓ EXISTENT
- CANALITZACIÓ MPB - 4bar (ACER) PROJECTADA
- CANALITZACIÓ MPB - 4bar (PE) PROJECTADA
- CANALITZACIÓ MPA - 0,4bar (PE) PROJECTADA
- CANALITZACIÓ APA - 16bar (ACER 4") PROJECTADA
- CANALITZACIÓ MPB - 4bar (PE) PLANIFICADA FORA DE SECTOR
- CANALITZACIÓ MPA - 0,4bar (PE) PLANIFICADA FORA DE SECTOR
- NOVA EMM 4 - 0,4bar

PARC DE L'ALBA
CERDANYOLA DEL VALLÈS
BARCELONA / CATALUNYA

CONSORCI URBANÍSTIC
DEL CENTRE DIRECCIONAL
DE CERDANYOLA DEL VALLÈS

Ajuntament de Cerdanyola del Vallès

INCASÒL Institut Català del Sòl

Autors del Projecte:
Dopec Enginyeria i Arquitectura
NORBERT TORRES I PUGÈS
MARIA CAELLES LACASTA

PROJECTS Fuster & Vanrell
JAUME FLETA ABADAL

Projecte:
PROJECTE D'URBANITZACIÓ E1: PASSEIG DELS GORGS AL PARC DE L'ALBA DE CERDANYOLA DEL VALLÈS.
VIST I PLAU: EL CAP DE SERVEI DE TERRITORI DE L'AJUNTAMENT DE CERDANYOLA DEL VALLÈS
VIST I PLAU: EL CAP DE LA UNITAT DE PLANEJAMENT DE L'INSTITUT CATALÀ DEL SÒL

Emplaçament:
CERDANYOLA DEL VALLÈS

Títol del Plànol:
XARXES SUBMINISTRAMENT DE SERVEIS
XARXA DE GAS
PLANTA DETALL

Escala:
DIN A1 1/500
DIN A3 1/1000

Data: Gener 2026

Nombre Plànol: 18.E.2

Nom. de fitxer: 18.E.2.DWG

FULL 3 DE 8

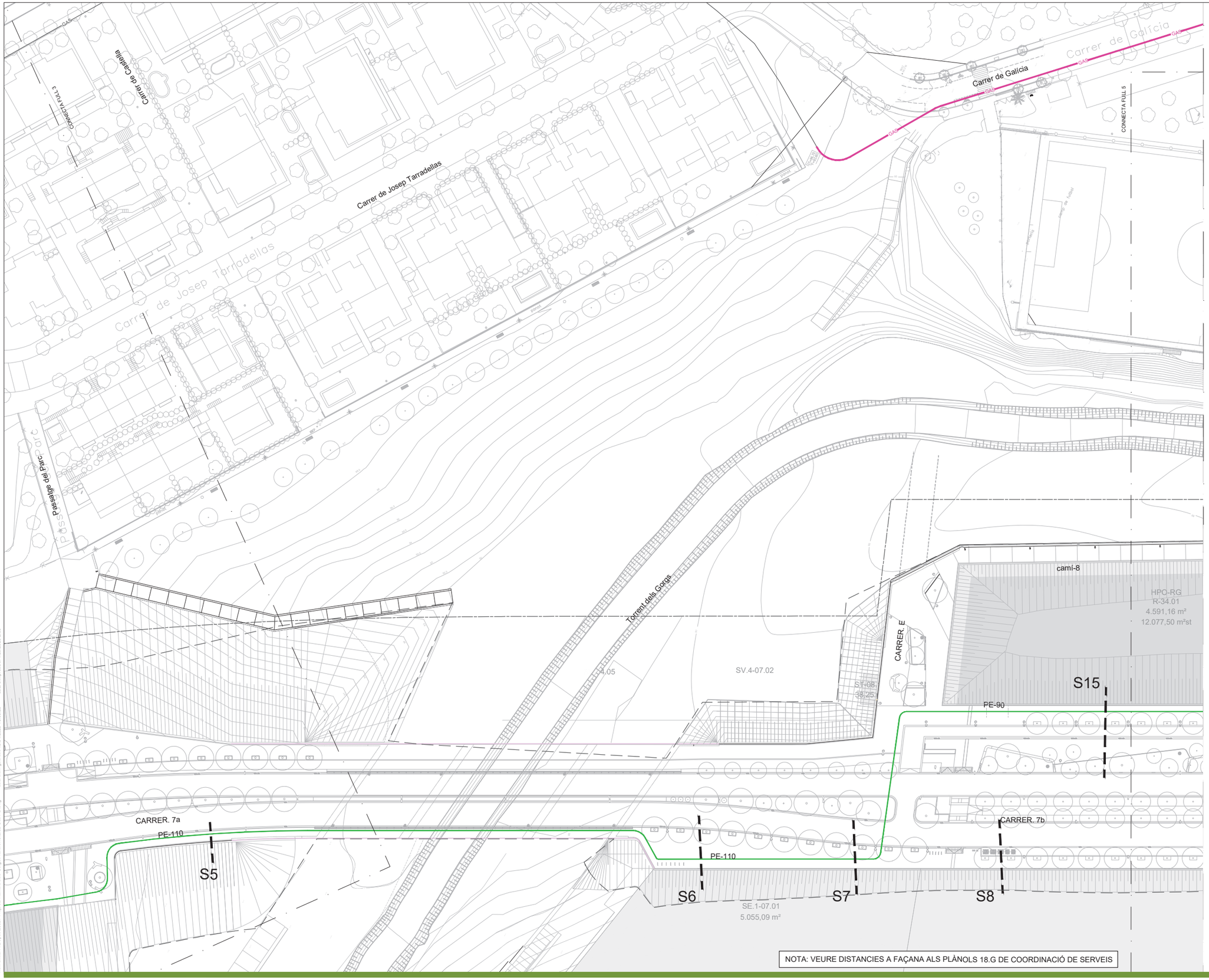

NOTA: VEURE DISTANCIES A FAÇANA ALS PLÀNOLS 18.G DE COORDINACIÓ DE SERVEIS

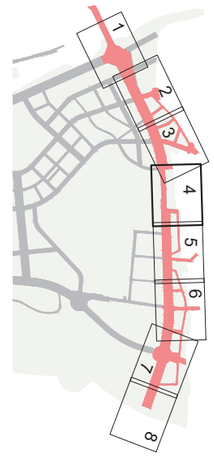

LLEGENDA

- LÍMIT ÀMBIT
- LÍMIT PDU

XARXES DE SUBMINISTRAMENT DE GAS NATURAL

- CANALITZACIÓ EXISTENT
- CANALITZACIÓ MPB - 4bar (ACER) PROJECTADA
- CANALITZACIÓ MPB - 4bar (PE) PROJECTADA
- CANALITZACIÓ MPA - 0,4bar (PE) PROJECTADA
- CANALITZACIÓ APA - 16bar (ACER 4") PROJECTADA
- CANALITZACIÓ MPB - 4bar (PE) PLANIFICADA FORA DE SECTOR
- CANALITZACIÓ MPA - 0,4bar (PE) PLANIFICADA FORA DE SECTOR
- NOVA EMM 4 - 0,4bar

PARC DE L'ALBA
CERDANYOLA DEL VALLÈS
BARCELONA / CATALUNYA

CONSORCI URBANÍSTIC
DEL CENTRE DIRECCIONAL
DE CERDANYOLA DEL VALLÈS

Ajuntament de Cerdanyola del Vallès

INCASÒL Institut Català del Sòl

Autors del Projecte:
Dopec
NORBERT TORRES I PUGÈS
MARIA CAELLES LACASTA

PROJECTS
JAUME FLETA ABADAL

Projecte:
PROJECTE D'URBANITZACIÓ E1: PASSEIG DELS GORGS AL PARC DE L'ALBA DE CERDANYOLA DEL VALLÈS.
VIST I PLAU: EL CAP DE SERVEI DE TERRITORI DE L'AJUNTAMENT DE CERDANYOLA DEL VALLÈS
VIST I PLAU: EL CAP DE LA UNITAT DE PLANEJAMENT DE L'INSTITUT CATALÀ DEL SÒL

Emplaçament:
CERDANYOLA DEL VALLÈS

Títol del Plànol:
XARXES SUBMINISTRAMENT DE SERVEIS
XARXA DE GAS
PLANTA DETALL

Escala:
DIN A1 1/500
DIN A3 1/1000
0 m

Data:
Gener 2026

Nombre Plànol
18.E.2

Nom. de fitxer:
18.E.2.DWG

FULL 4 DE 8



CONNECTA FULL 4

CONNECTA FULL 6

Carrer de Portugal

Carrer del Camp

Avinguda de Roma

GAS

aparcament

S23

SV.4-08.03

SV.4-08.02

SV.4-0

SV.4-09

CARRER. F

camí-8

HPO-RG
R-34.01
4.591,16 m²
12.077,50 m²st

HLL
R-39.01
4.143,51 m²
10.958,85 m²st

SE.1-08.01
3.450,55 m²

camí-9

PE-90

S16

ZONA JOCS 04

CARRER. 7b

S9

Carrer dels Cistellers

Carrer dels Sabaters

Carrer dels Ceramistes

NOTA: VEURE DISTANCIES A FAÇANA ALS PLÀNOLS 18.G DE COORDINACIÓ DE SERVEIS

LLEGENDA

- LÍMIT ÀMBIT
- LÍMIT PDU

XARXES DE SUBMINISTRAMENT DE GAS NATURAL

- CANALITZACIÓ EXISTENT
- CANALITZACIÓ MPB - 4bar (ACER) PROJECTADA
- CANALITZACIÓ MPB - 4bar (PE) PROJECTADA
- CANALITZACIÓ MPA - 0,4bar (PE) PROJECTADA
- CANALITZACIÓ APA - 16bar (ACER 4") PROJECTADA
- CANALITZACIÓ MPB - 4bar (PE) PLANIFICADA FORA DE SECTOR
- CANALITZACIÓ MPA - 0,4bar (PE) PLANIFICADA FORA DE SECTOR
- NOVA EMM 4 - 0,4bar

nom arxiu: F:\Dropec\23027 Projecte Rambla dels Gorgs\Plànols\18.E.02.Gas P1D.dwg data últim guardat: 10/04/2025 13:05:25 data d'impressió: 12/02/26 2:05

PARC DE L'ALBA
CERDANYOLA DEL VALLÈS
BARCELONA / CATALUNYA

CONSORCI URBANÍSTIC
DEL CENTRE DIRECCIONAL
DE CERDANYOLA DEL VALLÈS

Ajuntament de Cerdanyola del Vallès

INCASÒL Institut Català del Sòl

Autors del Projecte:

Dopec Enginyeria i Arquitectura
NORBERT TORRES I PUGÈS
MARIA CAELLES LACASTA

PROJECTS Enginyeria & Arquitectura
JAUME FLETA ABADAL

Projecte:
PROJECTE D'URBANITZACIÓ E1: PASSEIG DELS GORGS AL PARC DE L'ALBA DE CERDANYOLA DEL VALLÈS.

VIST I PLAU:
EL CAP DE SERVEI DE TERRITORI DE L'AJUNTAMENT DE CERDANYOLA DEL VALLÈS

VIST I PLAU:
EL CAP DE LA UNITAT DE PLANEJAMENT DE L'INSTITUT CATALÀ DEL SÒL

Emplaçament:
CERDANYOLA DEL VALLÈS

Títol del Plànol:
XARXES SUBMINISTRAMENT DE SERVEIS
XARXA DE GAS
PLANTA DETALL

Escala:
DIN A1 1/500
DIN A3 1/1000
0 m

Data:
Gener 2026

Nombre Plànol
18.E.2

Nom. de fitxer:
18.E.2.DWG

FULL 5 DE 8

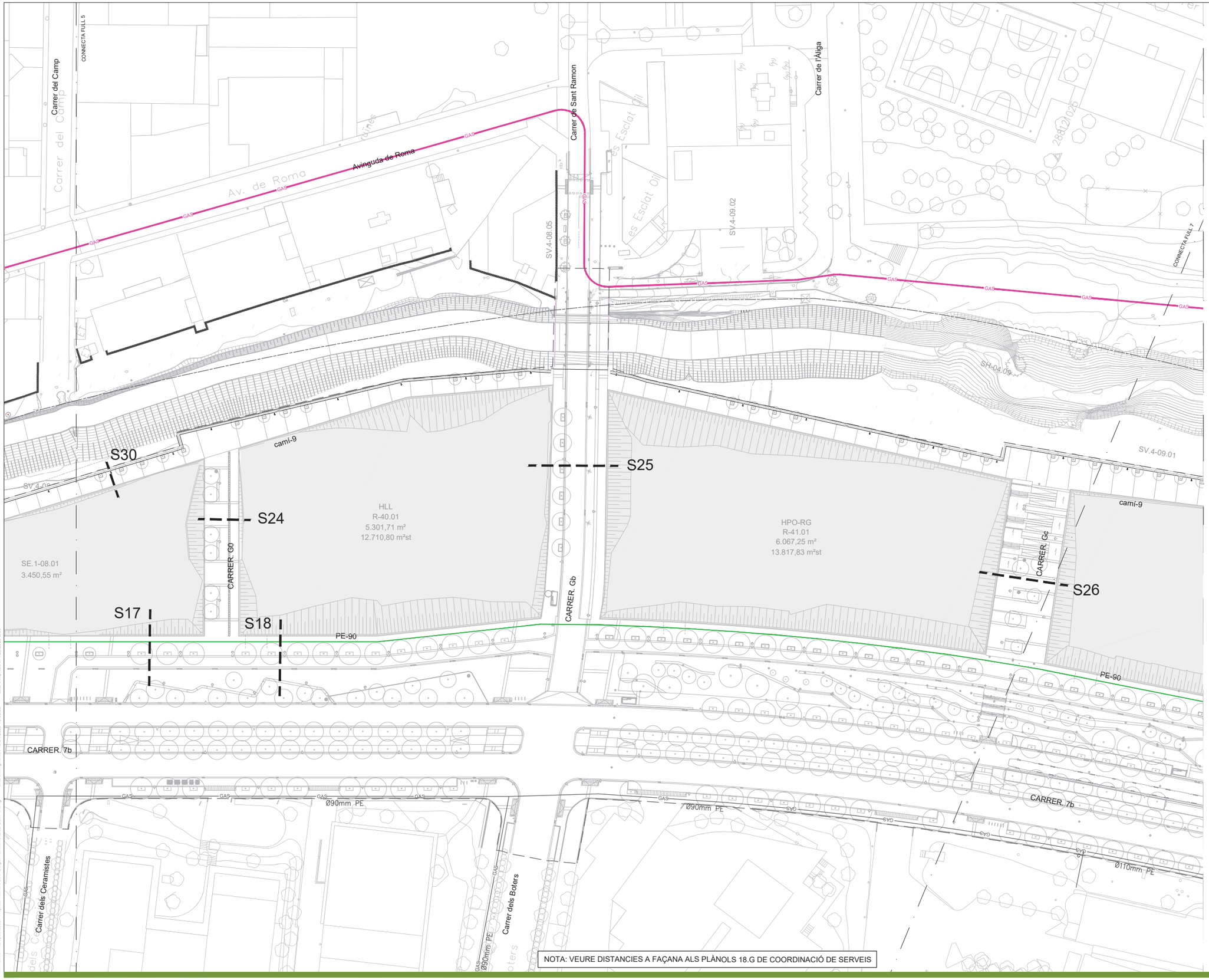



NOTA: VEURE DISTANCIES A FAÇANA ALS PLÀNOLS 18.G DE COORDINACIÓ DE SERVEIS

LLEGENDA

- LÍMIT ÀMBIT
- LÍMIT PDU

XARXES DE SUBMINISTRAMENT DE GAS NATURAL

- CANALITZACIÓ EXISTENT
- CANALITZACIÓ MPB - 4bar (ACER) PROJECTADA
- CANALITZACIÓ MPB - 4bar (PE) PROJECTADA
- CANALITZACIÓ MPA - 0,4bar (PE) PROJECTADA
- CANALITZACIÓ APA - 16bar (ACER 4") PROJECTADA
- CANALITZACIÓ MPB - 4bar (PE) PLANIFICADA FORA DE SECTOR
- CANALITZACIÓ MPA - 0,4bar (PE) PLANIFICADA FORA DE SECTOR
- NOVA EMM 4 - 0,4bar

PARC DE L'ALBA
CERDANYOLA DEL VALLÈS
BARCELONA / CATALUNYA

CONSORCI URBANÍSTIC DEL CENTRE DIRECCIONAL DE CERDANYOLA DEL VALLÈS

Ajuntament de Cerdanyola del Vallès

INCASÒL Institut Català del Sòl

Autors del Projecte:
Dopec Enginyeria i Arquitectura
NORBERT TORRES I PUGÈS
MARIA CAELLES LACASTA

PROJECTS Enginyeria & Arquitectura
JAUME FLETA ABADAL

Projecte:
PROJECTE D'URBANITZACIÓ E1: PASSEIG DELS GORGS AL PARC DE L'ALBA DE CERDANYOLA DEL VALLÈS.
VIST I PLAU: EL CAP DE SERVEI DE TERRITORI DE L'AJUNTAMENT DE CERDANYOLA DEL VALLÈS
VIST I PLAU: EL CAP DE LA UNITAT DE PLANEJAMENT DE L'INSTITUT CATALÀ DEL SOL

Emplaçament:
CERDANYOLA DEL VALLÈS

Títol del Plànol:
XARXES SUBMINISTRAMENT DE SERVEIS
XARXA DE GAS
PLANTA DETALL

Escala:
DIN A1 1/500
DIN A3 1/1000
0 m

Data: Gener 2026
Nombre Plànol: 18.E.2
Nom. de fitxer: 18.E.2.DWG
FULL 6 DE 8

num.arxiu: F:\Dopec\22027 Projecte Rambla dels Gorgs\Planol\18.E.00 Gas PD.dwg data últim guardat: 10/04/2026 13:05:25 data d'impressió: 10/20/26 2:05

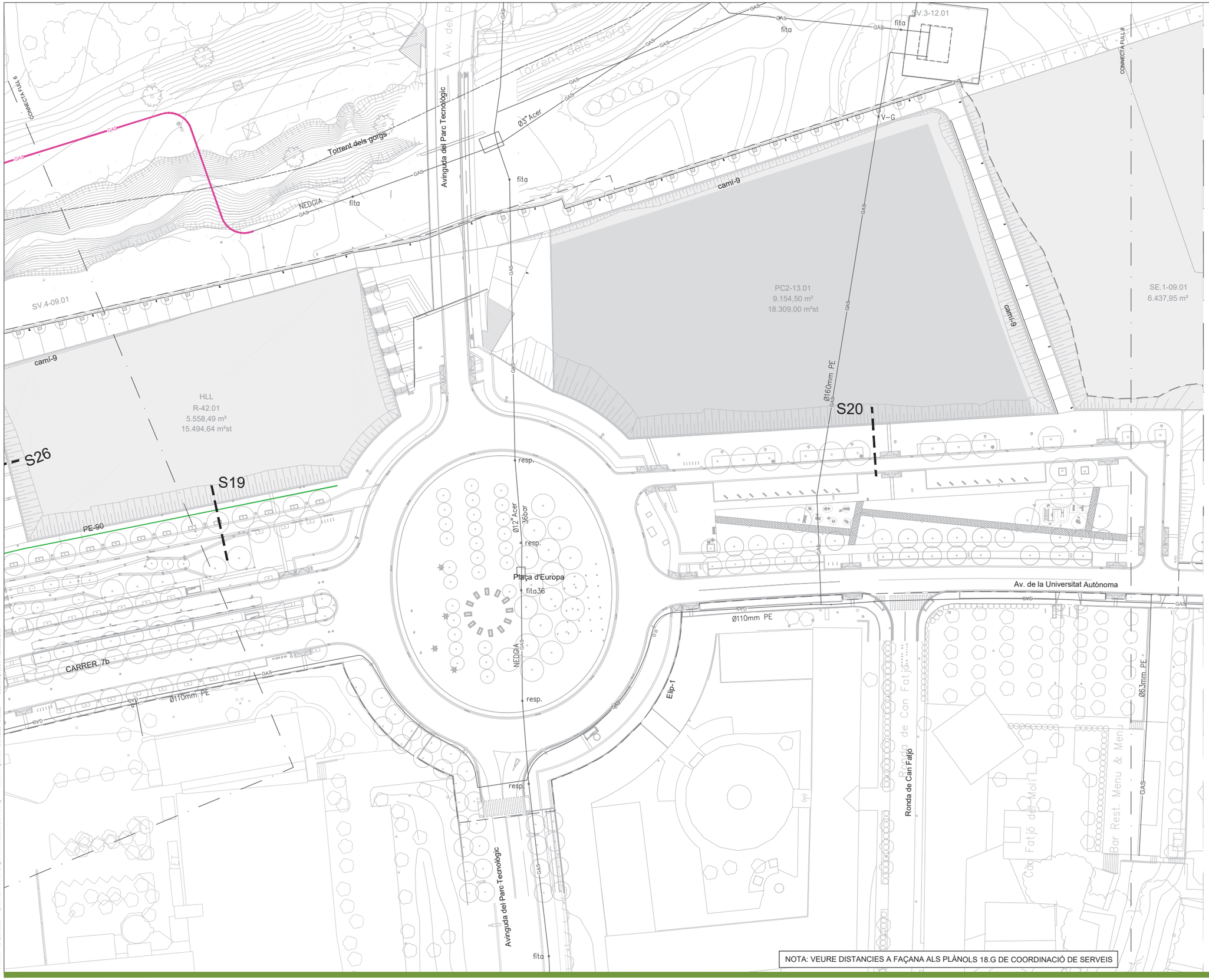



NOTA: VEURE DISTANCIES A FAÇANA ALS PLÀNOLS 18.G DE COORDINACIÓ DE SERVEIS

LLEGENDA

- LÍMIT ÀMBIT
- LÍMIT PDU

XARXES DE SUBMINISTRAMENT DE GAS NATURAL

- CANALITZACIÓ EXISTENT
- CANALITZACIÓ MPB - 4bar (ACER) PROJECTADA
- CANALITZACIÓ MPB - 4bar (PE) PROJECTADA
- CANALITZACIÓ MPA - 0,4bar (PE) PROJECTADA
- CANALITZACIÓ APA - 16bar (ACER 4") PROJECTADA
- CANALITZACIÓ MPB - 4bar (PE) PLANIFICADA FORA DE SECTOR
- CANALITZACIÓ MPA - 0,4bar (PE) PLANIFICADA FORA DE SECTOR
- NOVA EMM 4 - 0,4bar

PARC DE L'ALBA
CERDANYOLA DEL VALLÈS
BARCELONA / CATALUNYA

CONSORCI URBANÍSTIC DEL CENTRE DIRECCIONAL DE CERDANYOLA DEL VALLÈS

Ajuntament de Cerdanyola del Vallès

INCASÒL Institut Català del Sòl

Autors del Projecte:
Dopec Enginyeria i Arquitectura
NORBERT TORRES I PUGÈS
MARIA CAELLES LACASTA

PROJECTS Enginyeria & Arquitectura
JAUME FLETA ABADAL

Projecte:
PROJECTE D'URBANITZACIÓ E1: PASSEIG DELS GORGS AL PARC DE L'ALBA DE CERDANYOLA DEL VALLÈS.
VIST I PLAU: EL CAP DE SERVEI DE TERRITORI DE L'AJUNTAMENT DE CERDANYOLA DEL VALLÈS
VIST I PLAU: EL CAP DE LA UNITAT DE PLANEJAMENT DE L'INSTITUT CATALÀ DEL SÒL

Emplaçament:
CERDANYOLA DEL VALLÈS

Títol del Plànol:
XARXES SUBMINISTRAMENT DE SERVEIS
XARXA DE GAS
PLANTA DETALL

Escala:
DIN A1 1/500
DIN A3 1/1000
0 m

Data: Gener 2026

Nombre Plànol: 18.E.2

Nom. de fitxer: 18.E.2.DWG

FULL 7 DE 8



NOTA: VEURE DISTANCIES A FAÇANA ALS PLÀNOLS 18.G DE COORDINACIÓ DE SERVEIS

LLEGENDA

- LÍMIT ÀMBIT
- LÍMIT PDU

XARXES DE SUBMINISTRAMENT DE GAS NATURAL

- CANALITZACIÓ EXISTENT
- CANALITZACIÓ MPB - 4bar (ACER) PROJECTADA
- CANALITZACIÓ MPB - 4bar (PE) PROJECTADA
- CANALITZACIÓ MPA - 0,4bar (PE) PROJECTADA
- CANALITZACIÓ APA - 16bar (ACER 4") PROJECTADA
- CANALITZACIÓ MPB - 4bar (PE) PLANIFICADA FORA DE SECTOR
- CANALITZACIÓ MPA - 0,4bar (PE) PLANIFICADA FORA DE SECTOR
- NOVA EMM 4 - 0,4bar

PARC DE L'ALBA
CERDANYOLA DEL VALLÈS
BARCELONA / CATALUNYA

CONSORCI URBANÍSTIC DEL CENTRE DIRECCIONAL DE CERDANYOLA DEL VALLÈS

Ajuntament de Cerdanyola del Vallès

INCASÒL Institut Català del Sòl

Autors del Projecte:
Dopec Enginyeria i Arquitectura
NORBERT TORRES I PUGÈS
MARIA CAELLES LACASTA

PROJECTS Enginyeria & Urbanisme
JAUME FLETA ABADAL

Projecte:
PROJECTE D'URBANITZACIÓ E1: PASSEIG DELS GORGS AL PARC DE L'ALBA DE CERDANYOLA DEL VALLÈS.
VIST I PLAU:
EL CAP DE SERVEI DE TERRITORI DE L'AJUNTAMENT DE CERDANYOLA DEL VALLÈS
VIST I PLAU:
EL CAP DE LA UNITAT DE PLANEJAMENT DE L'INSTITUT CATALÀ DEL SÒL

Emplaçament:
N
CERDANYOLA DEL VALLÈS

Títol del Plànol:
XARXES SUBMINISTRAMENT DE SERVEIS
XARXA DE GAS
PLANTA DETALL

Escala:
DIN A1 1/500
DIN A3 1/1000
0 m

Data:
Gener 2026

Nombre Plànol
18.E.2

Nom. de fitxer:
18.E.2.DWG

FULL 8 DE 8

nom.arxiu: F:\Dopec\23027 Projecte Rambla dels Gorgs\Planols\18.E.02 Gas PD.dwg data d'impressió: 1/20/2026 2:06
data últim guardat: 10/04/2025 13:05:25

SECCIÓ TIPUS DE RASA SOTA VORERA PER CANONADA DE GAS NATURAL

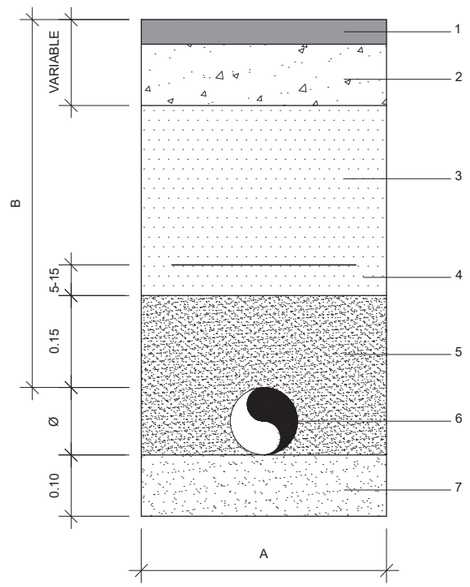

LLEGENDA

1 PAVIMENT
2 FORMIGó fck=150kg/cm2
3 TERRA AMB MATERIAL < 8 cm
4 CINTA DE SENYALITZACIÓ
5 SORRA NO PERJUDICIAL PER LES CONDUCCIONS
6 CONDUCTE
7 SORRA RENTADA DE RIU

RASA A ADAPTAR A CADA OBRA

MATERIAL: POLIETILÈ

Ø (mm)	63	90	110	160	200
Amplada (a)	400	400	400	400	400
Profunditat (b)	600	600	600	600	600

SECCIÓ TIPUS DE RASA EN ZONA RURAL O AJARDINADA PER CANONADA DE GAS NATURAL

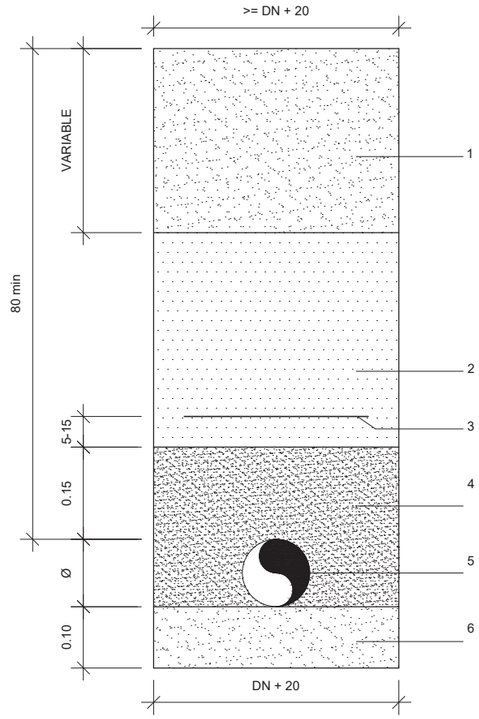

LLEGENDA

1 TERRA ORIGINAL EN EL TERRENY
2 TERRA AMB MATERIAL < 8 cm
3 CINTA DE SENYALITZACIÓ
4 SORRA NO PERJUDICIAL PER LES CONDUCCIONS
5 CONDUCTE
6 SORRA RENTADA DE RIU

RASA A ADAPTAR A CADA OBRA

SECCIÓ TIPUS DE RASA SOTA CALÇADA PER CANONADA DE GAS NATURAL

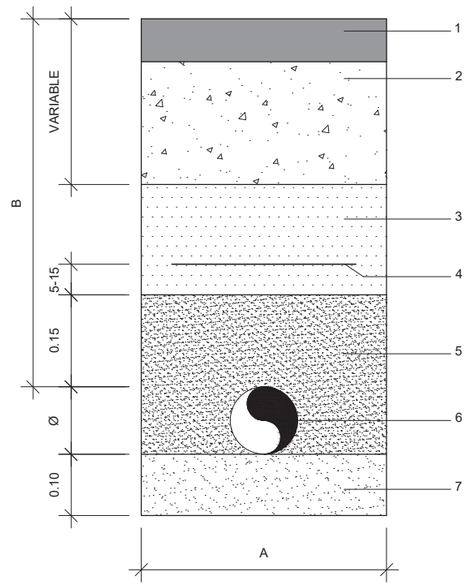

LLEGENDA

1 PAVIMENT
2 FORMIGó fck=150kg/cm2
3 TERRA AMB MATERIAL < 8 cm
4 CINTA DE SENYALITZACIÓ
5 SORRA NO PERJUDICIAL PER LES CONDUCCIONS
6 CONDUCTE
7 SORRA RENTADA DE RIU

RASA A ADAPTAR A CADA OBRA

MATERIAL: POLIETILÈ

Ø (mm)	63	90	110	160	200
Amplada (a)	400	400	400	400	400
Profunditat (b)	600	600	600	600	600

SECCIÓ TIPUS DE RASA EN ZONA RURAL O AJARDINADA AMB PROTECCIÓ DE FORMIGÓ PER CANONADA DE GAS NATURAL

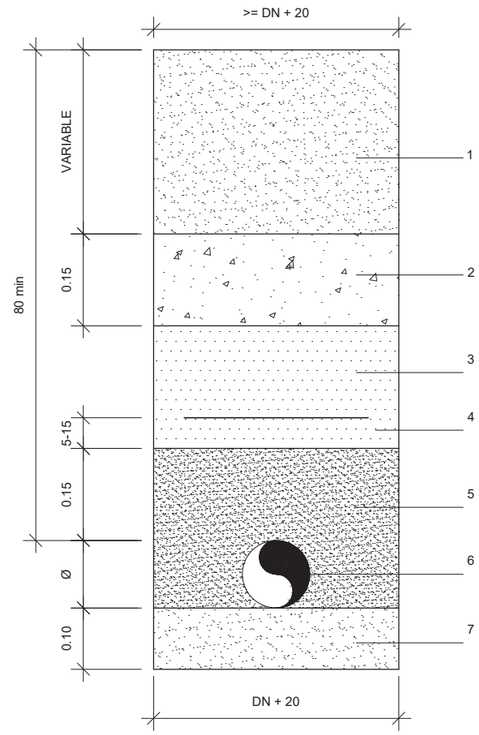

LLEGENDA

1 TERRA ORIGINAL EN EL TERRENY
2 FORMIGÓ fck=150kg/cm2
3 TERRA AMB MATERIAL < 8 cm
4 CINTA DE SENYALITZACIÓ
5 SORRA NO PERJUDICIAL PER LES CONDUCCIONS
6 CONDUCTE
7 SORRA RENTADA DE RIU

RASA A ADAPTAR A CADA OBRA

nom annu: F:\Dopec\23027 Projecte Rambla dels Gorgs\Plànols\18.E.03 Gas Details.dwg data últim guardat: 12/01/2024 11:28:17 data d'impressió: 1/20/2026 2:06

PARC DE L'ALBA
CERDANYOLA DEL VALLÈS
BARCELONA / CATALUNYA

CONSORCI URBANÍSTIC
DEL CENTRE DIRECCIONAL
DE CERDANYOLA DEL VALLÈS

Ajuntament de Cerdanyola del Vallès

INCASÒL Institut Català del Sòl

Autors del Projecte:
Dopec Enginyeria i Arquitectura
NORBERT TORRES I PUGÈS
MARIA CAELLES LACASTA

PROJECTS Facilitats & Vantages
JAUME FLETA ABADAL

Projecte:
PROJECTE D'URBANITZACIÓ E1: PASSEIG DELS GORGS AL PARC DE L'ALBA DE CERDANYOLA DEL VALLÈS.
VIST I PLAU: EL CAP DE SERVEI DE TERRITORI DE L'AJUNTAMENT DE CERDANYOLA DEL VALLÈS
VIST I PLAU: EL CAP DE LA UNITAT DE PLANEJAMENT DE L'INSTITUT CATALÀ DEL SÒL

Emplaçament:
CERDANYOLA DEL VALLÈS

Títol del Plànol:
XARXES SUBMINISTRAMENT DE SERVEIS
XARXA DE GAS
DETALLS

Escala:
DIN A1 1/5
DIN A3 1/10
0 m

Data:
Gener 2026

Nombre Plànol
18.E.1

Nom. de fitxer:
18.E.3.DWG

FULL 1 DE 1

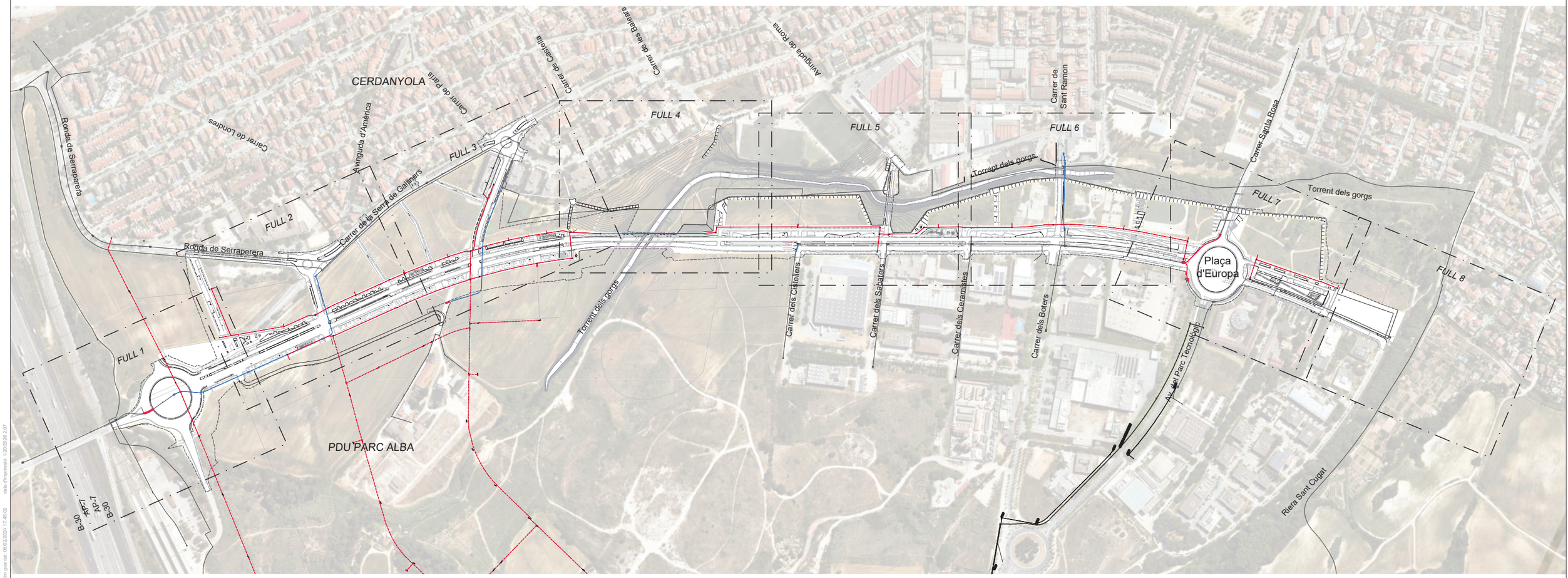

LLEGENDA

- LÍMIT ÀMBIT
- LÍMIT PDU

XARXES DE TELECOMUNICACIONS

- PRISMA DE TELECOMUNICACIONS EXISTENT
- PRISMA DE TELECOMUNICACIONS COMPARTIT 4 C Ø125 PROJECTAT
- PRISMA DE TELECOMUNICACIONS PLANIFICAT
- PRISMA TELEFÓNICA 8C.110MM.PVC (VARIANT SERVEI AFECTAT)
- PERICO TELECOMUNICACIONS 70x140x85cm.
- CAMBRA R TELEFONICA 130x240x190cm.

PARC DE L'ALBA
CERDANYOLA DEL VALLÈS
BARCELONA / CATALUNYA

CONSORCI URBANÍSTIC
DEL CENTRE DIRECCIONAL
DE CERDANYOLA DEL VALLÈS

Ajuntament de Cerdanyola del Vallès

INCASÒL Institut Català del Sòl

Autors del Projecte:
Dopec Enginyeria i Arquitectura
NORBERT TORRES I PUGÈS
MARIA CAELLES LACASTA

PROJECTS Enginyeria & Arquitectura
JAUME FLETA ABADAL

Projecte:
PROJECTE D'URBANITZACIÓ E1: PASSEIG DELS GORGS AL PARC DE L'ALBA DE CERDANYOLA DEL VALLÈS.

VIST I PLAU:
EL CAP DE SERVEI DE TERRITORI DE L'AJUNTAMENT DE CERDANYOLA DEL VALLÈS

VIST I PLAU:
EL CAP DE LA UNITAT DE PLANEJAMENT DE L'INSTITUT CATALÀ DEL SÒL

Emplaçament:
CERDANYOLA DEL VALLÈS

Títol del Plànol:
XARXES SUBMINISTRAMENT DE SERVEIS
XARXA DE TELECOMUNICACIONS
PLANTA GENERAL

Escala:	Data:	Nombre Plànol
DIN A1 1/3000 DIN A3 1/6000	Gener 2026	18.F.1
0 m	Nom. de fitxer:	
	18.F.1.DWG	FULL 1 DE 1

nom.arxiu: F:\Dopec\23027 Projecte Rambla dels Gorgs\Plans\18.F.01 Telecomunicacions PG.dwg data últim guardat: 06/02/2024 17:45:02 data d'impressió: 1/20/2026 2:07



PC3-13.01
7.214,99 m²
23.232,27 m²st

CONNECTA FULL 2

AB-1

EP8

A4

ST-08.0
38,29 m

CARRER. 8a

CARRER. 7a

CR 135
gABP

8cØ110PVC

Avinguda de Serragalliners

CARRER. 7a

CR gABP
Intercalada

8cØ110PVC

8cØ110PVC (120,90m)
amb 3Ø40PEAD

CR gABP

S1

Losa de protecció
(15,30*1,50*0,20)

CARRER. 28

AP-7
E-15
B-30

Ferrocarril de Mollet del Vallès al Papiol

aparcament

Arq.H

PC4-01.01
30.181,02 m²
89.887,22 m²st

NOTA: VEURE DISTANCIES A FAÇANA ALS PLÀNOLS 18.G DE COORDINACIÓ DE SERVEIS

LLEGENDA

- LÍMIT ÀMBIT
- LÍMIT PDU

XARXES DE TELECOMUNICACIONS

- PRISMA DE TELECOMUNICACIONS EXISTENT
- PRISMA DE TELECOMUNICACIONS COMPARTIT 4 C Ø125 PROJECTAT
- PRISMA DE TELECOMUNICACIONS PLANIFICAT
- PRISMA TELEFÓNICA 8C.110MM.PVC (VARIANT SERVEI AFECTAT)
- PERICO TELECOMUNICACIONS 70x140x85cm.
- CAMBRA R TELEFONICA 130x240x190cm.

PARC DE L'ALBA
CERDANYOLA DEL VALLÈS
BARCELONA / CATALUNYA

CONSORCI URBANÍSTIC
DEL CENTRE DIRECCIONAL
DE CERDANYOLA DEL VALLÈS

Ajuntament de Cerdanyola del Vallès

INCASÒL Institut Català del Sòl

Autors del Projecte:
NORBERT TORRES I PUGÈS
MARIA CAELLES LACASTA
JAUME FLETA ABADAL

Projecte:
PROJECTE D'URBANITZACIÓ E1: PASSEIG DELS GORGS AL PARC DE L'ALBA DE CERDANYOLA DEL VALLÈS.

VIST I PLAU:
EL CAP DE SERVEI DE TERRITORI DE L'AJUNTAMENT DE CERDANYOLA DEL VALLÈS

VIST I PLAU:
EL CAP DE LA UNITAT DE PLANEJAMENT DE L'INSTITUT CATALÀ DEL SÒL

Emplaçament:
CERDANYOLA DEL VALLÈS

Títol del Plànol:
XARXES SUBMINISTRAMENT DE SERVEIS
XARXA DE TELECOMUNICACIONS
PLANTA DETALL

Escala:
DIN A1 1/500
DIN A3 1/1000
0 m

Data: Gener 2026

Nombre Plànol: 18.F.2

Nom. de fitxer: 18.F.2.DWG

FULL 1 DE 8

nom.arxiu: F:\Dopec\23027 Projecte Rambla dels Gorgs\Plans\18.F.00 Telecomunicacions PD.dwg data últim guardat: 10/04/2025 13:07:47 data d'impressió: 1/2/2026 2:08



8cØ110PVC
Ronda de Serraperera
CR. 300 gABP
115
Carrer de Londres
Avinguda d'América
CONNECTA FULL 3
Carrer de la Serra de Galliners
8cØ110PVC
CR 131 gABP
HPO-RG
R-37.02
5.556,17 m²
8.334,00 m²st
S31
S20
ZONA JOCS 05
CONNECTA FULL 1
AB-1
HLL
R-37.01
8.661,44 m²
26.852,00 m²st
CR gJP Intercalada
HLL
R-30.01
5.187,46 m²
12.661,40 m²st
S27
Ep-9
HPO-RG
R-31.01/SE.3-02.
6.908,82 m²
16.574,4 m²st
S21
CARRER. B
8cØ110PVC (107,70m)
amb 3Ø40PEAD
S10
S11
S12
S13
CARRER. 8a
CARRER. 7a
CR gABP
8cØ110PVC (125,50m)
amb 3Ø40PEAD
ZONA JOCS 01
CR gABP
S2
S2
S3
Ep-f
HPO-RG
R-22.01
8.159,74 m²
27.079,22 m²st
HLL
R-24.01
7.347,25 m²
22.671,60 m²st
HLL
R-26.01
5.120,56 m²
16.913,00 m²st

NOTA: VEURE DISTANCIES A FAÇANA ALS PLÀNOLS 18.G DE COORDINACIÓ DE SERVEIS

LLEGENDA

- LÍMIT ÀMBIT
- LÍMIT PDU

XARXES DE TELECOMUNICACIONS

- PRISMA DE TELECOMUNICACIONS EXISTENT
- PRISMA DE TELECOMUNICACIONS COMPARTIT 4 C Ø125 PROJECTAT
- PRISMA DE TELECOMUNICACIONS PLANIFICAT
- PRISMA TELEFÓNICA 8C.110MM.PVC (VARIANT SERVEI AFECTAT)
- PERICO TELECOMUNICACIONS 70x140x85cm.
- CAMBRA R TELEFONICA 130x240x190cm.

PARC DE L'ALBA
CERDANYOLA DEL VALLÈS
BARCELONA / CATALUNYA

CONSORCI URBANÍSTIC DEL CENTRE DIRECCIONAL DE CERDANYOLA DEL VALLÈS

Ajuntament de Cerdanyola del Vallès

INCASÒL Institut Català del Sòl

Autors del Projecte:
Dopec Enginyeria i Arquitectura
NORBERT TORRES I PUGÈS
MARIA CAELLES LACASTA

PROJECTS Projectes & Viabilitats
JAUME FLETA ABADAL

Projecte:
PROJECTE D'URBANITZACIÓ E1: PASSEIG DELS GORGS AL PARC DE L'ALBA DE CERDANYOLA DEL VALLÈS.
VIST I PLAU: EL CAP DE SERVEI DE TERRITORI DE L'AJUNTAMENT DE CERDANYOLA DEL VALLÈS
VIST I PLAU: EL CAP DE LA UNITAT DE PLANEJAMENT DE L'INSTITUT CATALÀ DEL SÒL

Emplaçament:
CERDANYOLA DEL VALLÈS

Títol del Plànol:
XARXES SUBMINISTRAMENT DE SERVEIS
XARXA DE TELECOMUNICACIONS
PLANTA DETALL

Escala:
DIN A1 1/500
DIN A3 1/1000
0 m

Data: Gener 2026

Nombre Plànol: 18.F.2

Nom. de fitxer: 18.F.2.DWG

FULL 2 DE 8

data d'impressió: 10/2/2026 2:08
data últim guardat: 10/04/2025 13:07:47
nom.arxiu: F:\Dopec\23027 Projecte Rambla\dades Gorgs\Plano\18.F.02-Telecomunicacions PD.dwg

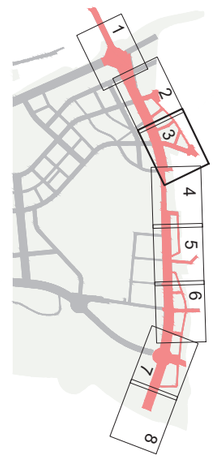

Carrer de la Serra de Galliners

Carrer de Paris

CONNECTA FULL 2

CONNECTA FULL 4

CR gABP

CR 45 gABP

8cØ110PVC

2cØ110PVC

Arq.H

Arq.H Intercalada

Arq DM

4cØ63PVC (61,20m)

4cØ63PVC (41,75m)

4cØ63PVC (75,00m)

4 escomeses

CARRER C

CARRER 7a

Passatge del Parc

S13

S14

S4

S5

S22

S28

S29

Ep-h

Ep-9

ZONA JOCS 02

ZONA JOCS 03

HPO-RG
R-31.01/SE.3-02.01
6.908,82 m²
16.574,4 m²st

HPO-RG
R-38.01
8.717,03 m²
21.985,00 m²st

HPO-RG
R-32.01
1.975,22 m²
2.496,07 m²st

HPO-RG
R-32.02
1.445,58 m²
3.672,20 m²st

SE.1-02.01
3.333,69 m²

SE.1-04.01
1.250,99 m²

HLL
R-26.01
5.120,56 m²
16.913,00 m²st

HPO-PC
R-28.01
6.748,58 m²
20.896,08 m²st

HPO-RG
R-28.02
3.818,44 m²
10.698,50 m²st

pf

NOTA: VEURE DISTANCIES A FAÇANA ALS PLÀNOLS 18.G DE COORDINACIÓ DE SERVEIS

LLEGENDA

- LÍMIT ÀMBIT
- LÍMIT PDU

XARXES DE TELECOMUNICACIONS

- PRISMA DE TELECOMUNICACIONS EXISTENT
- PRISMA DE TELECOMUNICACIONS COMPARTIT 4 C Ø125 PROJECTAT
- PRISMA DE TELECOMUNICACIONS PLANIFICAT
- PRISMA TELEFÓNICA 8C.110MM.PVC (VARIANT SERVEI AFECTAT)
- PERICO TELECOMUNICACIONS 70x140x85cm.
- CAMBRA R TELEFONICA 130x240x190cm.

PARC DE L'ALBA
CERDANYOLA DEL VALLÈS
BARCELONA / CATALUNYA

CONSORCI URBANÍSTIC DEL CENTRE DIRECCIONAL DE CERDANYOLA DEL VALLÈS

Ajuntament de Cerdanyola del Vallès

INCASÒL Institut Català del Sòl

Autors del Projecte:
Dopec Enginyeria i Arquitectura
NORBERT TORRES I PUGÈS
MARIA CAELLES LACASTA

PROJECTS Enginyeria i Arquitectura
JAUME FLETA ABADAL

Projecte:
PROJECTE D'URBANITZACIÓ E1: PASSEIG DELS GORGS AL PARC DE L'ALBA DE CERDANYOLA DEL VALLÈS.
VIST I PLAU: EL CAP DE SERVEI DE TERRITORI DE L'AJUNTAMENT DE CERDANYOLA DEL VALLÈS
VIST I PLAU: EL CAP DE LA UNITAT DE PLANEJAMENT DE L'INSTITUT CATALÀ DEL SÒL

Emplaçament:
CERDANYOLA DEL VALLÈS

Títol del Plànol:
XARXES SUBMINISTRAMENT DE SERVEIS
XARXA DE TELECOMUNICACIONS
PLANTA DETALL

Escala:
DIN A1 1/500
DIN A3 1/1000
0 m

Data:
Gener 2026

Nombre Plànol
18.F.2

Nom. de fitxer:
18.F.2.DWG

FULL 3 DE 8

nom arxiu: F:\Dopec\23027 Projecte Rambla dels Gorgs\Planols\18.F.02 Telecomunicacions PD.dwg data últim guardat: 03/04/2026 13:01:47 data d'impressió: 1/20/2026 2:08



Carrer de Josep Tarradellas

Carrer de Galícia

CONNECTA FULL 5

CONNECTA FULL 3

Carrer de Castella

Passatge del Parc

camí-8

Torrent dels Gorgs

CARRER. E

HPO-RG
R-34.01
4.591,16 m²
12.077,50 m²st

SV.4-07.02

ST-08
38,25

1.05

S15

CARRER. 7a

CARRER. 7b

S5

S6

S7

S8

SE.1-07.01
5.055,09 m²

NOTA: VEURE DISTANCIES A FAÇANA ALS PLÀNOLS 18.G DE COORDINACIÓ DE SERVEIS

LLEGENDA

- LÍMIT ÀMBIT
- LÍMIT PDU

XARXES DE TELECOMUNICACIONS

- PRISMA DE TELECOMUNICACIONS EXISTENT
- PRISMA DE TELECOMUNICACIONS COMPARTIT 4 C Ø125 PROJECTAT
- PRISMA DE TELECOMUNICACIONS PLANIFICAT
- PRISMA TELEFÓNICA 8C.110MM.PVC (VARIANT SERVEI AFECTAT)
- PERICO TELECOMUNICACIONS 70x140x85cm.
- CAMBRA R TELEFONICA 130x240x190cm.

PARC DE L'ALBA
CERDANYOLA DEL VALLÈS
BARCELONA / CATALUNYA

CONSORCI URBANÍSTIC
DEL CENTRE DIRECCIONAL
DE CERDANYOLA DEL VALLÈS

Ajuntament de Cerdanyola del Vallès

INCASÒL Institut Català del Sòl

Autors del Projecte:
NORBERT TORRES I PUGÈS
MARIA CAELLES LACASTA
JAUME FLETA ABADAL

Projecte:
PROJECTE D'URBANITZACIÓ E1: PASSEIG DELS GORGS AL PARC DE L'ALBA DE CERDANYOLA DEL VALLÈS.
VST I PLAU: EL CAP DE SERVEI DE TERRITORI DE L'AJUNTAMENT DE CERDANYOLA DEL VALLÈS
VST I PLAU: EL CAP DE LA UNITAT DE PLANEJAMENT DE L'INSTITUT CATALÀ DEL SÒL

Emplaçament:
CERDANYOLA DEL VALLÈS

Títol del Plànol:
XARXES SUBMINISTRAMENT DE SERVEIS
XARXA DE TELECOMUNICACIONS
PLANTA DETALL

Escala:
DIN A1 1/500
DIN A3 1/1000
0 m

Data: Gener 2026

Nombre Plànol: 18.F.2

Nom. de fitxer: 18.F.2.DWG

FULL 4 DE 8

nom.arxiu. F:\Dopec\23027 Projecte Rambla dels Gorgs\Plànols\18.F.02 Telecomunicacions PD.dwg data últim guardat: 10/04/2025 13:07:47 data d'impressió: 12/02/2026 2:08



CONNECTA FULL 4

Avinguda de Roma

Carrer de Portugal

CONNECTA FULL 6

Carrer del Camp

SV.4-08.03

SV.4-08.02

S23

CARRER. F

camí-8

HPO-RG
R-34.01
4.591,16 m²
12.077,50 m²st

HLL
R-39.01
4.143,51 m²
10.958,85 m²st

SE.1-08.01
3.450,55 m²

camí-9

S16

ZONA JOCS 04

Ajustar tapa registre

Losa de protecció
(11,65*1,50*0,20)

CR 282
gLP

CR 281
gJP

12cØ110PVC

CARRER. 7b

S9

4cØ110PVC

Carrer dels Cistellers

Carrer dels Sabaters

Carrer dels Ceramistes

8cØ110PVC

NOTA: VEURE DISTANCIES A FAÇANA ALS PLÀNOLS 18.G DE COORDINACIÓ DE SERVEIS

LLEGENDA

- LÍMIT ÀMBIT
- LÍMIT PDU

XARXES DE TELECOMUNICACIONS

- PRISMA DE TELECOMUNICACIONS EXISTENT
- PRISMA DE TELECOMUNICACIONS COMPARTIT 4 C Ø125 PROJECTAT
- PRISMA DE TELECOMUNICACIONS PLANIFICAT
- PRISMA TELEFÓNICA 8C.110MM.PVC (VARIANT SERVEI AFECTAT)
- PERICO TELECOMUNICACIONS 70x140x85cm.
- CAMBRA R TELEFONICA 130x240x190cm.

PARC DE L'ALBA
CERDANYOLA DEL VALLÈS
BARCELONA / CATALUNYA

CONSORCI URBANÍSTIC
DEL CENTRE DIRECCIONAL
DE CERDANYOLA DEL VALLÈS

Ajuntament de Cerdanyola del Vallès

INCASÒL Institut Català del Sòl

Autors del Projecte:
NORBERT TORRES I PUGÈS
MARIA CAELLES LACASTA
JAUME FLETA ABADAL

Projecte:
PROJECTE D'URBANITZACIÓ E1: PASSEIG DELS GORGS AL PARC DE L'ALBA DE CERDANYOLA DEL VALLÈS.

VIST I PLAU:
EL CAP DE SERVEI DE TERRITORI DE L'AJUNTAMENT DE CERDANYOLA DEL VALLÈS

VIST I PLAU:
EL CAP DE LA UNITAT DE PLANEJAMENT DE L'INSTITUT CATALÀ DEL SÒL

Emplaçament:
CERDANYOLA DEL VALLÈS

Títol del Plànol:
XARXES SUBMINISTRAMENT DE SERVEIS
XARXA DE TELECOMUNICACIONS
PLANTA DETALL

Escala:
DIN A1 1/500
DIN A3 1/1000
0 m

Data:
Gener 2026

Nombre Plànol
18.F.2

Nom. de fitxer:
18.F.2.DWG

FULL 5 DE 8

nom arxiu: F:\Dropec\23027 Projecte Rambla dels Gorgs\Plans\18.F.02.Telecomunicacions PD.dwg data últim guardat: 19/04/2025,13:07:47 data d'impressió: 12/2/2026 2:08

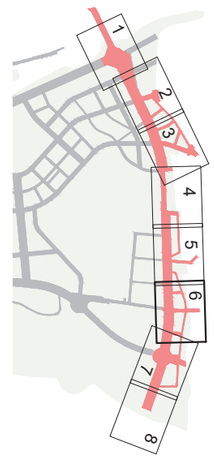

Carrer del Camp
CONNECTA FULL 5
Av. de Roma
Avinguda de Roma
Carrer de Sant Ramon
CR
Carrer de l'Alga
Carrer dels Esclat Oli
SV.4-08.05
SV.4-09.02
CR gBR
Intercalada
CONNECTA FULL 7
6cØ110PVC
amb 6Ø40PEAD
(116,65+2m)
SH-04.09
SV.4-09.01
camí-9
S30
S25
S24
S26
S17
S18
Retirar línia aèria i 4 pals
HU
R-40.01
5.301,71 m²
12.710,80 m²st
HPO-RG
R-41.01
6.067,25 m²
13.817,83 m²st
SE.1-08.01
3.450,55 m²
CARRER. G0
CARRER. Gb
CARRER. Gc
CR 15
gBR
pi=2,77
Ajustar tapa CR
12cØ110PVC
CR 280
gJP
CR 276
gJP
CARRER. 7b
8cØ110PVC
1cPVC
4cØ110PVC
Carrer dels Ceramistes
Carrer dels Boters

NOTA: VEURE DISTANCIES A FAÇANA ALS PLÀNOLS 18.G DE COORDINACIÓ DE SERVEIS

LLEGENDA

- LÍMIT ÀMBIT
- LÍMIT PDU

XARXES DE TELECOMUNICACIONS

- PRISMA DE TELECOMUNICACIONS EXISTENT
- PRISMA DE TELECOMUNICACIONS COMPARTIT 4 C Ø125 PROJECTAT
- PRISMA DE TELECOMUNICACIONS PLANIFICAT
- PRISMA TELEFÓNICA 8C.110MM.PVC (VARIANT SERVEI AFECTAT)
- PERICO TELECOMUNICACIONS 70x140x85cm.
- CAMBRA R TELEFONICA 130x240x190cm.

PARC DE L'ALBA
CERDANYOLA DEL VALLÈS
BARCELONA / CATALUNYA

CONSORCI URBANÍSTIC DEL CENTRE DIRECCIONAL DE CERDANYOLA DEL VALLÈS

Ajuntament de Cerdanyola del Vallès

INCASÒL Institut Català del Sòl

Autors del Projecte:

Dopec Enginyeria i Arquitectura
NORBERT TORRES I PUGÈS
MARIA CAELLES LACASTA

PROJECTS Enginyeria & Arquitectura
JAUME FLETA ABADAL

Projecte:
PROJECTE D'URBANITZACIÓ E1: PASSEIG DELS GORGS AL PARC DE L'ALBA DE CERDANYOLA DEL VALLÈS.

VIST I PLAU:
EL CAP DE SERVEI DE TERRITORI DE L'AJUNTAMENT DE CERDANYOLA DEL VALLÈS

VIST I PLAU:
EL CAP DE LA UNITAT DE PLANEJAMENT DE L'INSTITUT CATALÀ DEL SOL

Emplaçament:
CERDANYOLA DEL VALLÈS

Títol del Plànol:
XARXES SUBMINISTRAMENT DE SERVEIS
XARXA DE TELECOMUNICACIONS
PLANTA DETALL

Escala:
DIN A1 1/500
DIN A3 1/1000
0 m

Data:
Gener 2026

Nombre Plànol
18.F.2

Nom. de fitxer:
18.F.2.DWG

FULL 6 DE 8

nom.arxiu: F:\Dopec\22027 Projecte Rambla dels Gorgs\Planol\18.F.00 Telecomunicacions PD.dwg data últim guardat: 10/04/2025 13:07:47 data d'impressió: 12/01/2026 2:09

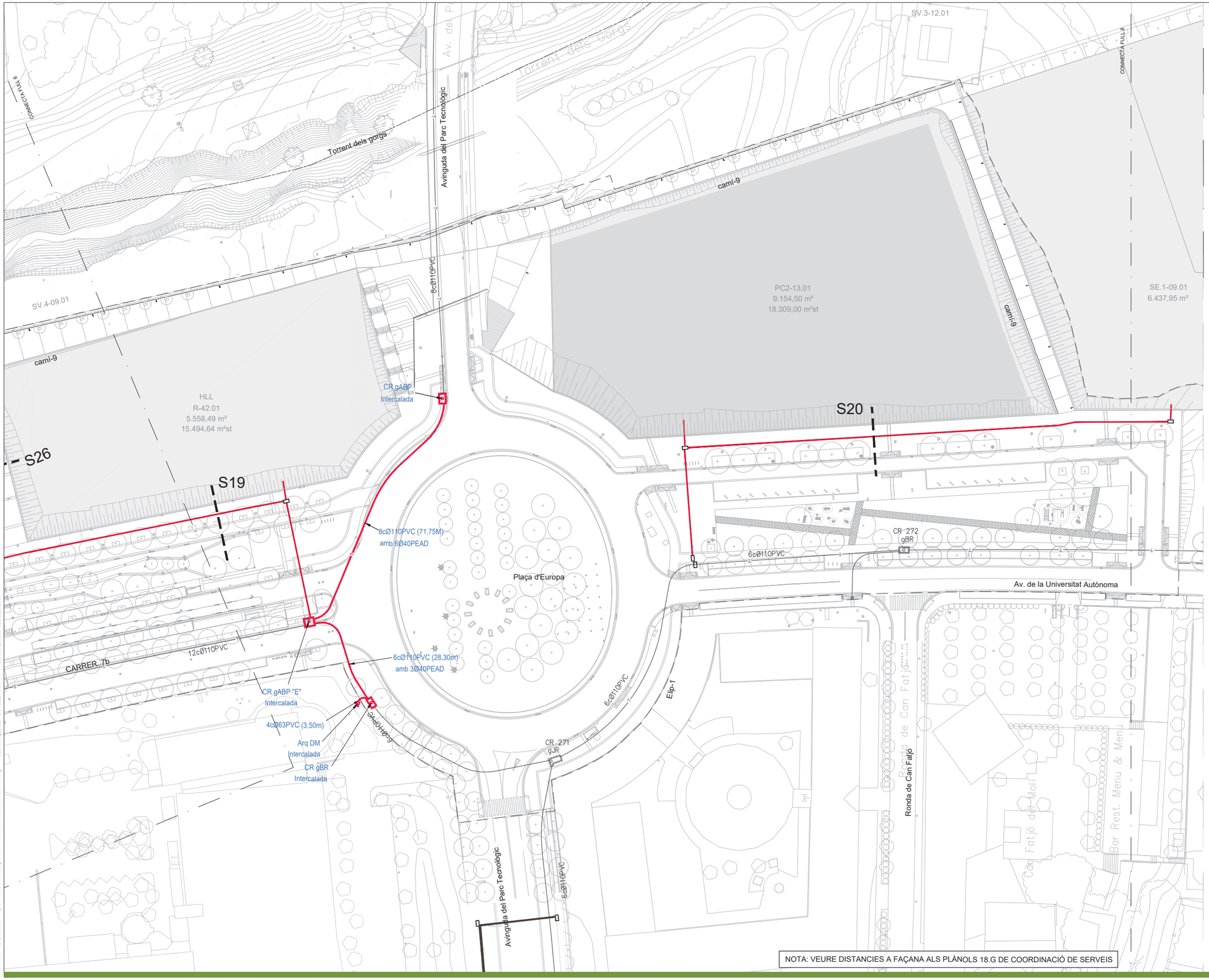



LLEGENDA

- LÍMIT ÀMBIT
- LÍMIT PDU

XARXES DE TELECOMUNICACIONS

- PRISMA DE TELECOMUNICACIONS EXISTENT
- PRISMA DE TELECOMUNICACIONS COMPARTIT 4 C Ø125 PROJECTAT
- PRISMA DE TELECOMUNICACIONS PLANIFICAT
- PRISMA TELEFÓNICA 8C.110MM.PVC (VARIANT SERVEI AFECTAT)
- PERICO TELECOMUNICACIONS 70x140x85cm.
- CAMBRA R TELEFONICA 130x240x190cm.

NOTA: VEURE DISTANCIES A FAÇANA ALS PLÀNOLS 18.G DE COORDINACIÓ DE SERVEIS

PARC DE L'ALBA
CERDANYOLA DEL VALLÈS
BARCELONA / CATALUNYA

CONSORCI URBANÍSTIC
DEL CENTRE DIRECCIONAL
DE CERDANYOLA DEL VALLÈS

Ajuntament de Cerdanyola del Vallès

INCASÒL Institut Català del Sòl

Autors del Projecte:
Dopec Engineering & Architecture
NORBERT TORRES I PUGÈS
MARIA CAELLES LACASTA

PROJECTS Enginyeria & Arquitectura
JAUME FLETA ABADAL

Projecte:
PROJECTE D'URBANITZACIÓ E1: PASSEIG DELS GORGS AL PARC DE L'ALBA DE CERDANYOLA DEL VALLÈS.
VIST I PLAU: EL CAP DE SERVEI DE TERRITORI DE L'AJUNTAMENT DE CERDANYOLA DEL VALLÈS
VIST I PLAU: EL CAP DE LA UNITAT DE PLANEJAMENT DE L'INSTITUT CATALÀ DEL SÒL

Emplaçament:
CERDANYOLA DEL VALLÈS

Títol del Plànol:
XARXES SUBMINISTRAMENT DE SERVEIS
XARXA DE TELECOMUNICACIONS
PLANTA DETALL

Escala:
DIN A1 1/500
DIN A3 1/1000
0 m

Data:
Gener 2026

Nombre Plànol
18.F.2

Nom. de fitxer:
18.F.2.DWG

FULL 7 DE 8

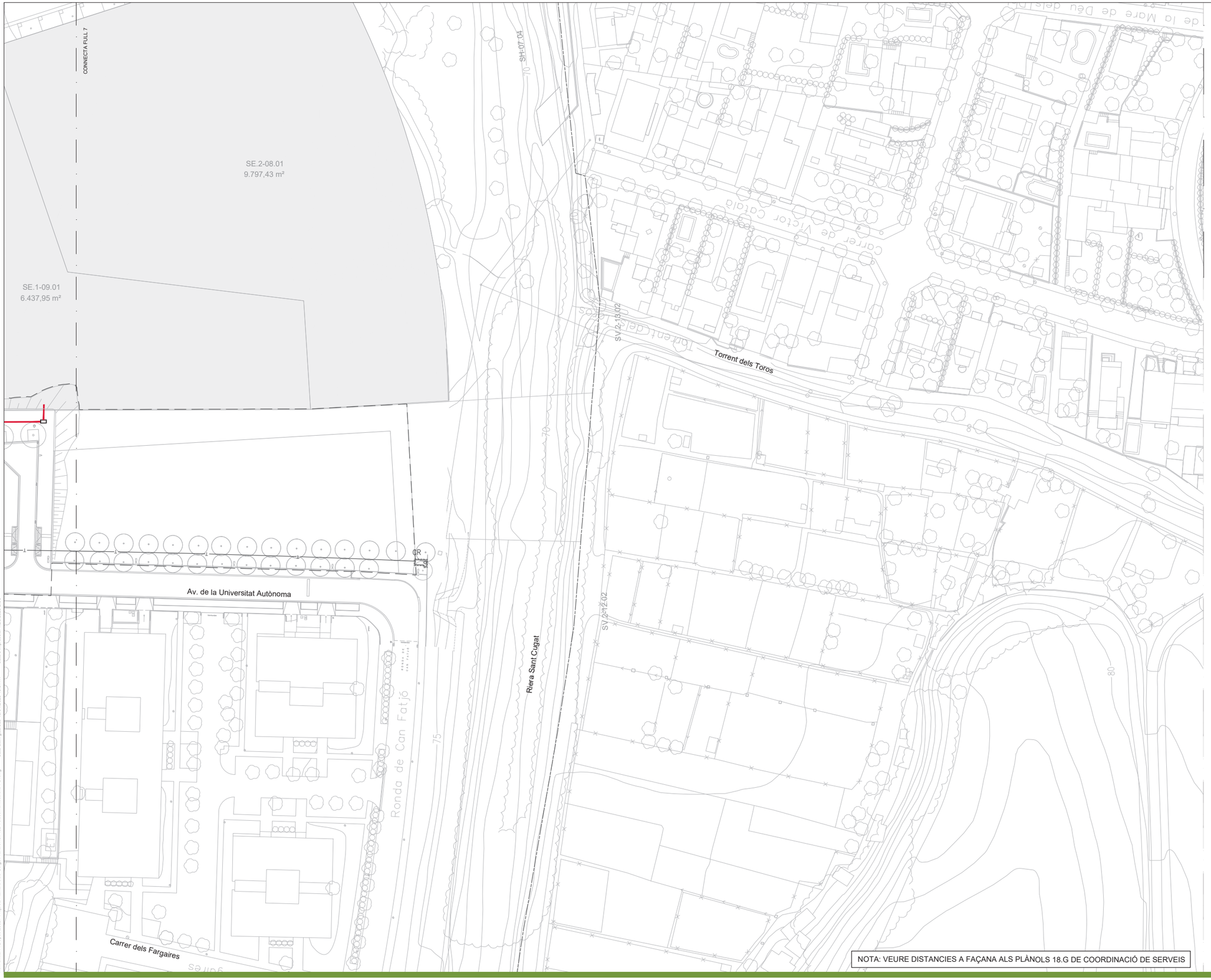



LLEGENDA

- LÍMIT ÀMBIT
- LÍMIT PDU

XARXES DE TELECOMUNICACIONS

- PRISMA DE TELECOMUNICACIONS EXISTENT
- PRISMA DE TELECOMUNICACIONS COMPARTIT 4 C Ø125 PROJECTAT
- PRISMA DE TELECOMUNICACIONS PLANIFICAT
- PRISMA TELEFÓNICA 8C.110MM.PVC (VARIANT SERVEI AFECTAT)
- PERICO TELECOMUNICACIONS 70x140x85cm.
- CAMBRA R TELEFONICA 130x240x190cm.

NOTA: VEURE DISTANCIES A FAÇANA ALS PLÀNOLS 18.G DE COORDINACIÓ DE SERVEIS

nom.arxiu: F:\Dopec\23027 Projecte Rambla dels Gorgs\Planols\18.F. 02 Telecomunicacions PD.dwg data últim guardat: 10/04/2025 13:07:47 data d'impressió: 1/20/2026 2:09

PARC DE L'ALBA
CERDANYOLA DEL VALLÈS
BARCELONA / CATALUNYA

CONSORCI URBANÍSTIC
DEL CENTRE DIRECCIONAL
DE CERDANYOLA DEL VALLÈS

Ajuntament de Cerdanyola del Vallès

INCASÒL Institut Català del Sòl

Autors del Projecte:
Dopec Enginyeria i Arquitectura
NORBERT TORRES I PUGÈS
MARIA CAELLES LACASTA

PROJECTS Enginyeria & Urbanisme
JAUME FLETA ABADAL

Projecte:
PROJECTE D'URBANITZACIÓ E1: PASSEIG DELS GORGS AL PARC DE L'ALBA DE CERDANYOLA DEL VALLÈS.

VIST I PLAU:
EL CAP DE SERVEI DE TERRITORI DE L'AJUNTAMENT DE CERDANYOLA DEL VALLÈS

VIST I PLAU:
EL CAP DE LA UNITAT DE PLANEJAMENT DE L'INSTITUT CATALÀ DEL SÒL

Emplaçament:
CERDANYOLA DEL VALLÈS

Títol del Plànol:
XARXES SUBMINISTRAMENT DE SERVEIS
XARXA DE TELECOMUNICACIONS
PLANTA DETALL

Escala:
DIN A1 1/500
DIN A3 1/1000
0 m

Data:
Gener 2026

Nombre Plànol
18.F.2

Nom. de fitxer:
18.F.2.DWG

FULL 8 DE 8

SECCIÓ TIPUS 4Ø125mm.
CANALITZACIÓ VORERA

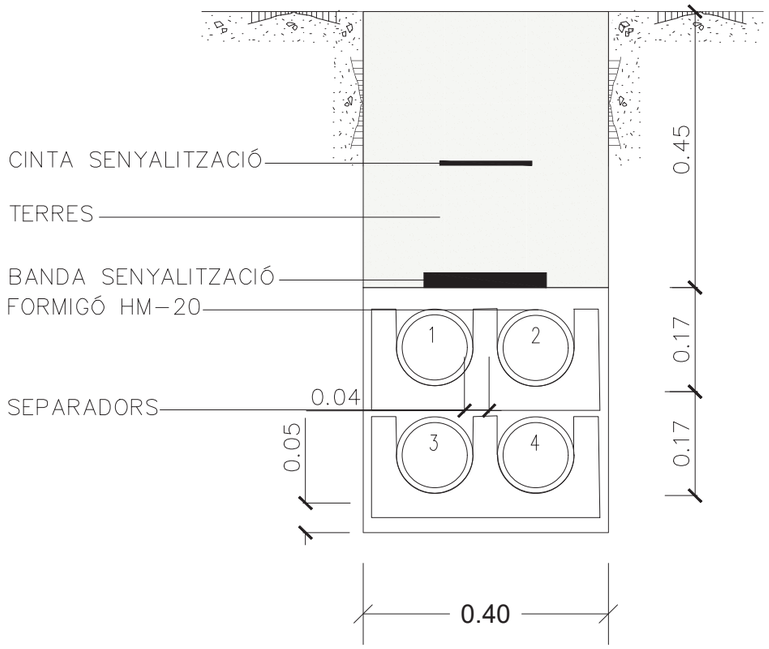

SECCIÓ TIPUS 4Ø125mm.
CANALITZACIÓ CALÇADA

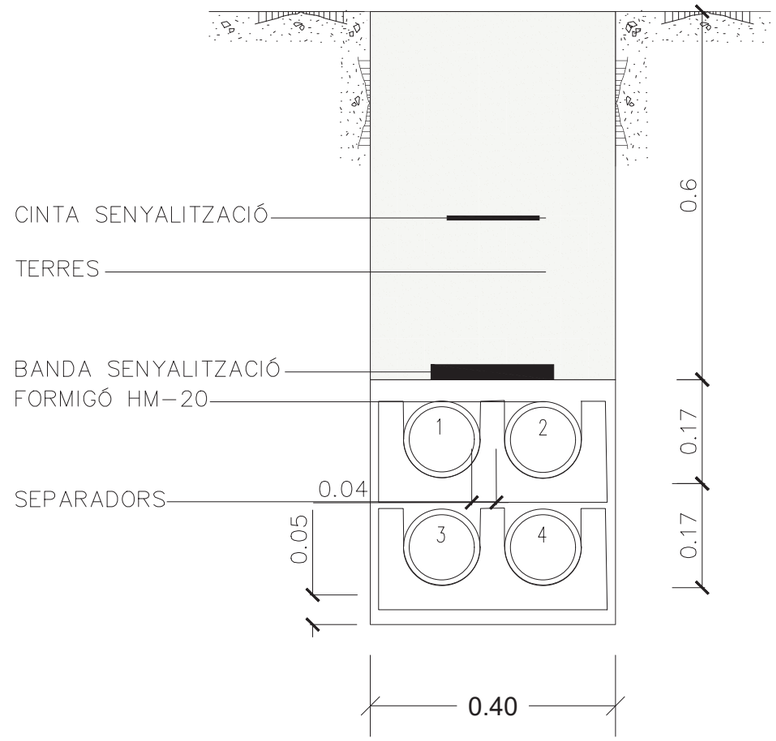

nom arxiu: F:\Dopec\23027 Projecte Rambla\dels Gorgs\Plancol\18.F.03 Telecomunicacions Detalls.dwg data últim guardat: 12/04/2024 9:15:57 data d'impressió: 1/20/2026 2:09

PARC DE L'ALBA
CERDANYOLA DEL VALLÈS
BARCELONA / CATALUNYA

CONSORCI URBANÍSTIC
DEL CENTRE DIRECCIONAL
DE CERDANYOLA DEL VALLÈS

Ajuntament de Cerdanyola del Vallès

INCASÒL Institut Català del Sòl

Autors del Projecte:
Dopec Enginyeria i Arquitectura
NORBERT TORRES I PUGÈS
MARIA CAELLES LACASTA

PROJECTS Enginyeria & Arquitectura
JAUME FLETA ABADAL

VIST I PLAU:
EL CAP DE SERVEI DE TERRITORI DE L'AJUNTAMENT DE CERDANYOLA DEL VALLÈS

VIST I PLAU:
EL CAP DE LA UNITAT DE PLANEJAMENT DE L'INSTITUT CATALÀ DEL SÒL

Projecte:
PROJECTE D'URBANITZACIÓ E1: PASSEIG DELS GORGS AL PARC DE L'ALBA DE CERDANYOLA DEL VALLÈS.

Emplaçament:
CERDANYOLA DEL VALLÈS

Títol del Plànol:
XARXES SUBMINISTRAMENT DE SERVEIS
XARXA DE TELECOMUNICACIONS
DETALLS

Escala:
DIN A1 1/5
DIN A3 1/10
0 m

Data: Gener 2026

Nombre Plànol: 18.F.3

Nom. de fitxer: 18.F.03.DWG

FULL 1 DE 2

PERICÓ 140x70x85

Escala: 1/10 (cotes en m)

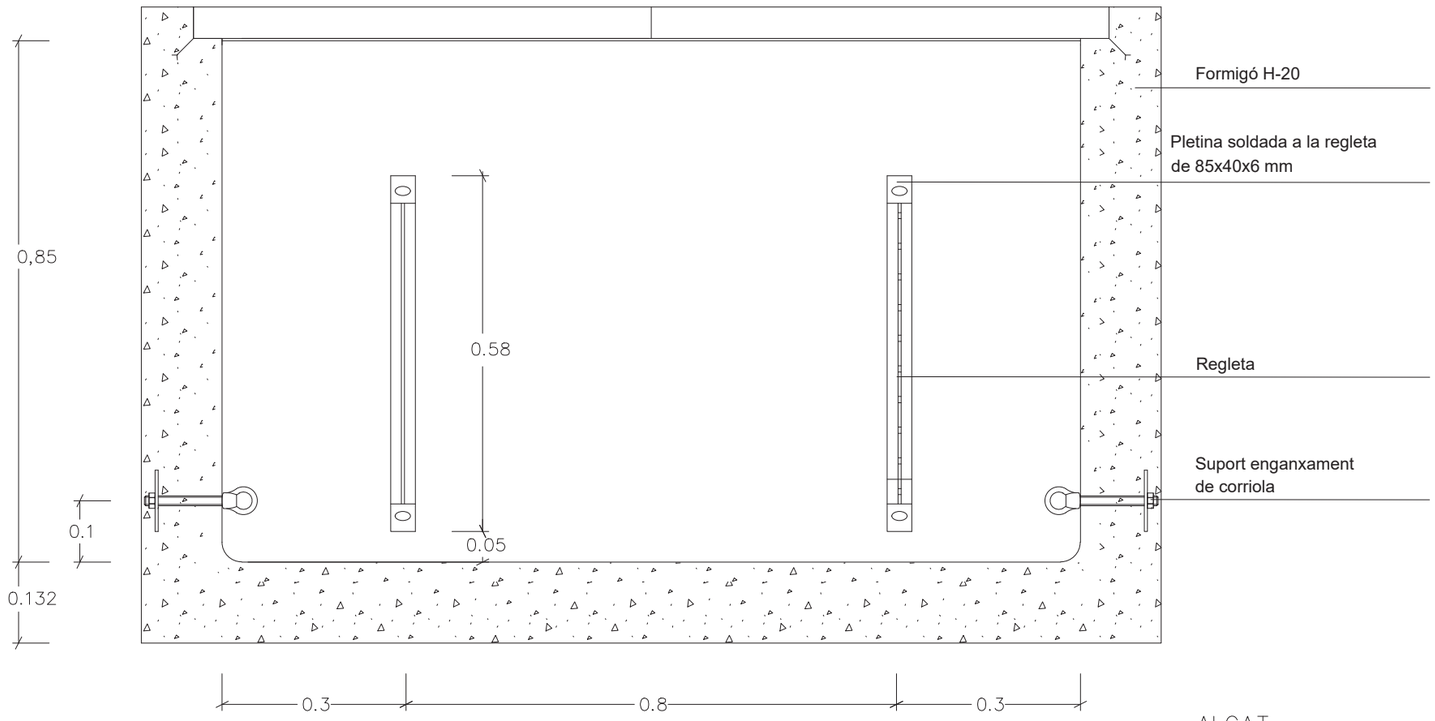

ALÇAT

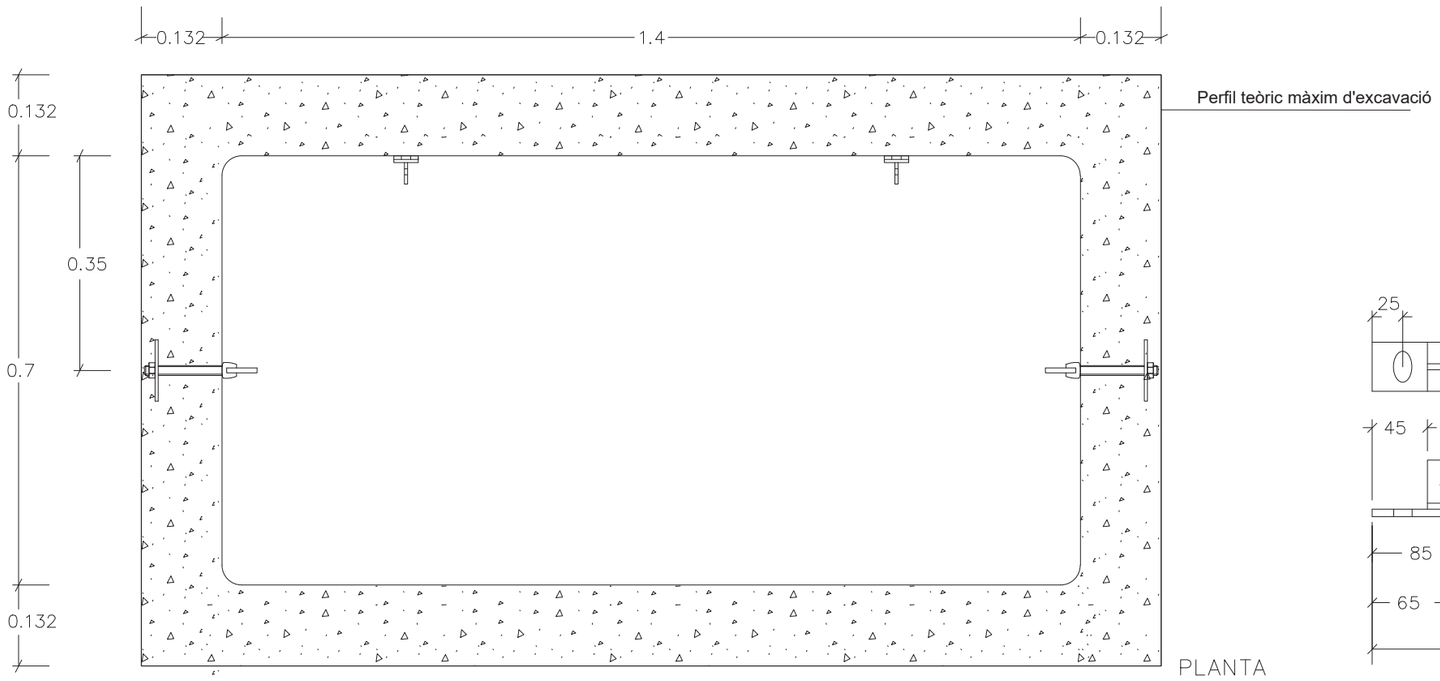

PLANTA

TAPA DOBLE 70x70

Escala: 1/10 (cotes en mm)

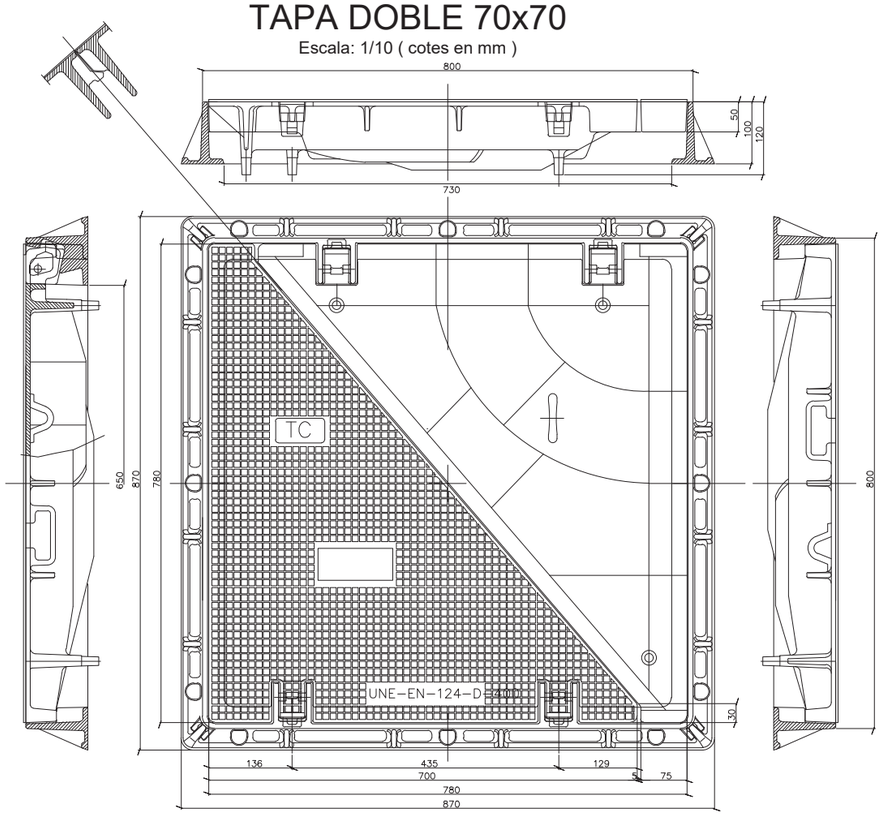

SUPORT ENGANXAMENT DE CORRIOLA

Escala: 1/2 (cotes en mm)

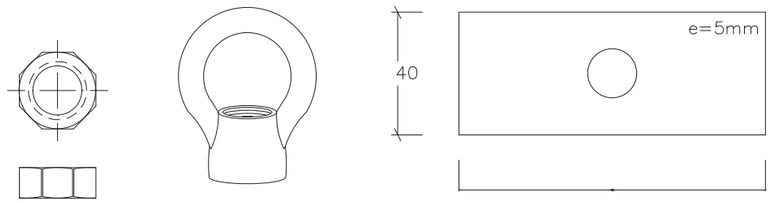

FEMELLA M-16 FEMELLA EN ANELLA PLACA DE REPARTIMENT

REGLETA: (cotes en mm)

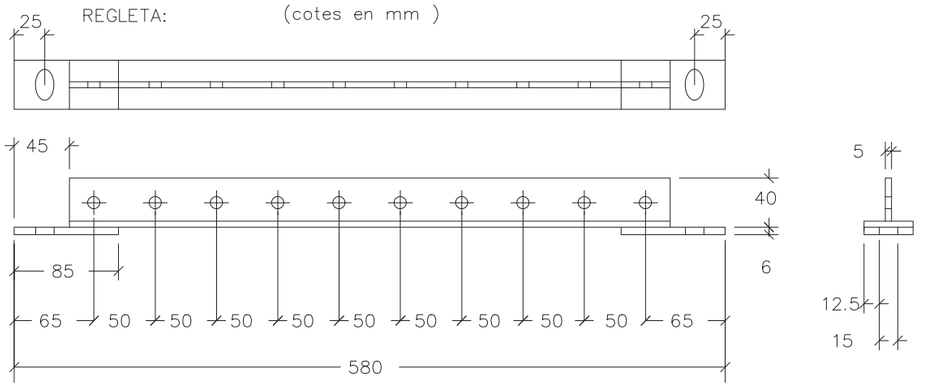

nom arxiu: F:\Dopec\23027 Projecte Rambla dels Gorgs\Planols\18.F.03 Telecomunicacions Detalls.dwg data últim guardat: 12/04/2026 9:55:57 data d'impressió: 1/20/2026 2:09

PARC DE L'ALBA
CERDANYOLA DEL VALLÈS
BARCELONA / CATALUNYA

CONSORCI URBANÍSTIC DEL CENTRE DIRECCIONAL DE CERDANYOLA DEL VALLÈS

Ajuntament de Cerdanyola del Vallès

INCASÒL Institut Català del Sòl

Autors del Projecte:
Dopec Enginyeria i Arquitectura
NORBERT TORRES I PUGÈS
MARIA CAELLES LACASTA
PROJECTS Enginyeria i Arquitectura
JAUME FLETA ABADAL

Projecte:
PROJECTE D'URBANITZACIÓ E1: PASSEIG DELS GORGS AL PARC DE L'ALBA DE CERDANYOLA DEL VALLÈS.

VIST I PLAU:
EL CAP DE SERVEI DE TERRITORI DE L'AJUNTAMENT DE CERDANYOLA DEL VALLÈS

VIST I PLAU:
EL CAP DE LA UNITAT DE PLANEJAMENT DE L'INSTITUT CATALÀ DEL SÒL

Emplaçament:
CERDANYOLA DEL VALLÈS

Títol del Plànol:
XARXES SUBMINISTRAMENT DE SERVEIS
XARXA DE TELECOMUNICACIONS
DETALLS

Escala:
DIN A1 INDICADES
DIN A3 INDICADES
0 m

Data: Gener 2026

Nombre Plànol: 18.F.3

Nom. de fitxer: 18.F.03.DWG

FULL 2 DE 2

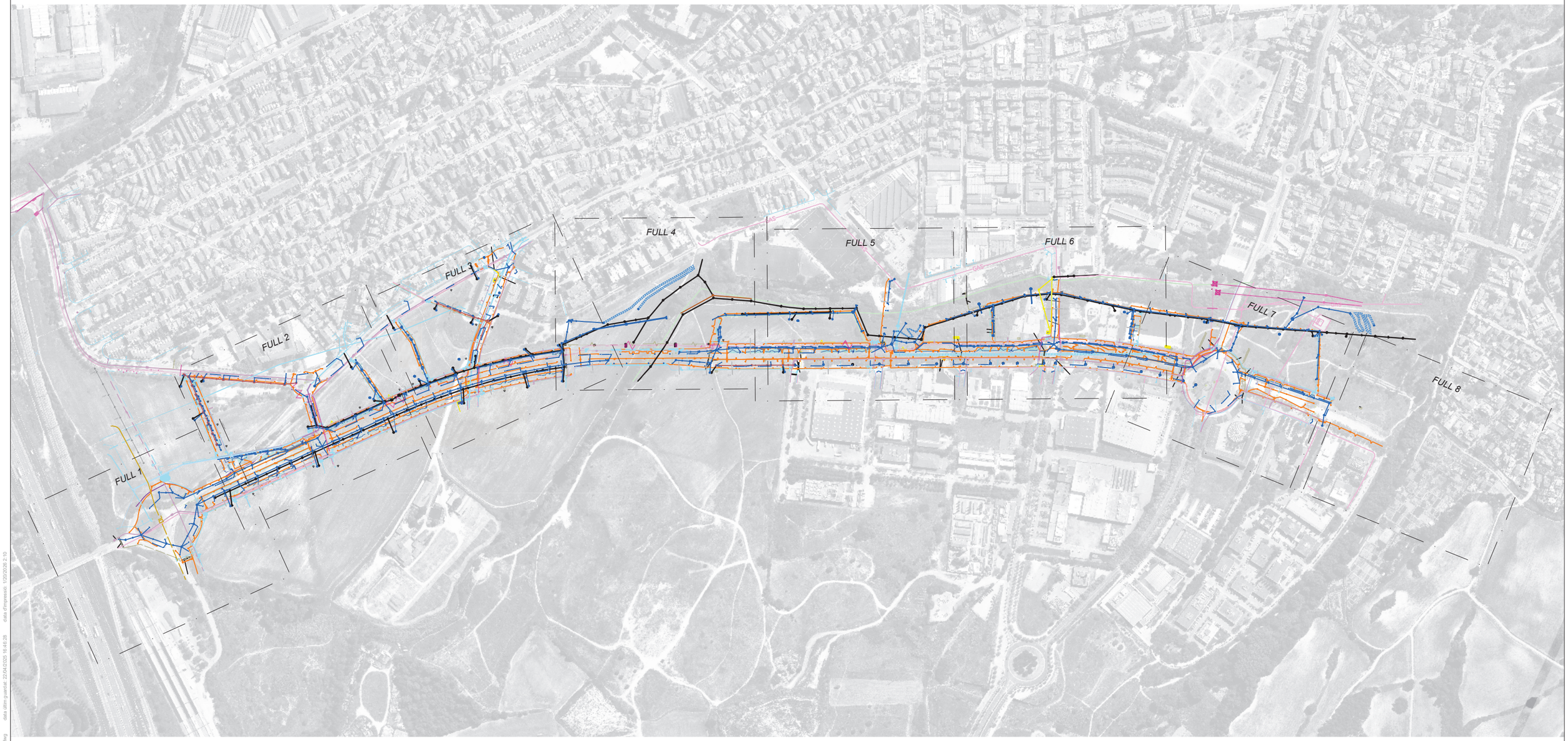

LLEGENDA COORDINACIÓ DE SERVEIS

PARCELARI	CLAVEGUERAM_PLUVIALS
AIGUA	SUDS_DRENATGE
ALTA TENSIÓ	SUDS_D-PAR
BAIXA TENSIÓ	ENLLUMENAT
MITJA TENSIÓ	GAS
CLH	RECÀRREGA
CTTI	REG_PRIMARIA
EMMSA	REG_SECUNDARIA
CLAVEGUERAM_RESIDUALS	SEMAFORITZACIÓ
CLAVEGUERAM_UNITARIA	TELECOMUNICACIONS

PARC DE L'ALBA
CERDANYOLA DEL VALLÈS
BARCELONA / CATALUNYA

CONSORCI URBANÍSTIC
DEL CENTRE DIRECCIONAL
DE CERDANYOLA DEL VALLÈS

Ajuntament de Cerdanyola del Vallès

INCASÒL Institut Català del Sòl

Autors del Projecte:

Dopec Enginyeria i Arquitectura

NORBERT TORRES I PUGÈS
MARIA CAELLES LACASTA

JAUME FLETA ABADAL

VST I PLAU:
EL CAP DE SERVEI DE TERRITORI DE L'AJUNTAMENT DE CERDANYOLA DEL VALLÈS

VST I PLAU:
EL CAP DE LA UNITAT DE PLANEJAMENT DE L'INSTITUT CATALÀ DEL SÒL

Projecte:
PROJECTE D'URBANITZACIÓ E1: PASSEIG DELS GORGS AL PARC DE L'ALBA DE CERDANYOLA DEL VALLÈS.

Emplaçament:
CERDANYOLA DEL VALLÈS

Títol del Plànol:
XARXES SUBMINISTRAMENT DE SERVEIS
COORDINACIÓ DE SERVEIS
PLANTA GENERAL

Escala:
DIN A1 1/3000
DIN A3 1/6000
0 m

Data: Gener 2026

Nombre Plànol: 18.G.1

Nom. de fitxer: 18.G.1.DWG

FULL 1 DE 1

nom.arxiu: F:\Dopec\23027 Projecte Rambla dels Gorgs\Planols\18.G.01 Coordinacio serveis P.G.dwg data ultim guardat: 22/04/2025 16:46:28 data d'impressió: 1/02/2026 2:10

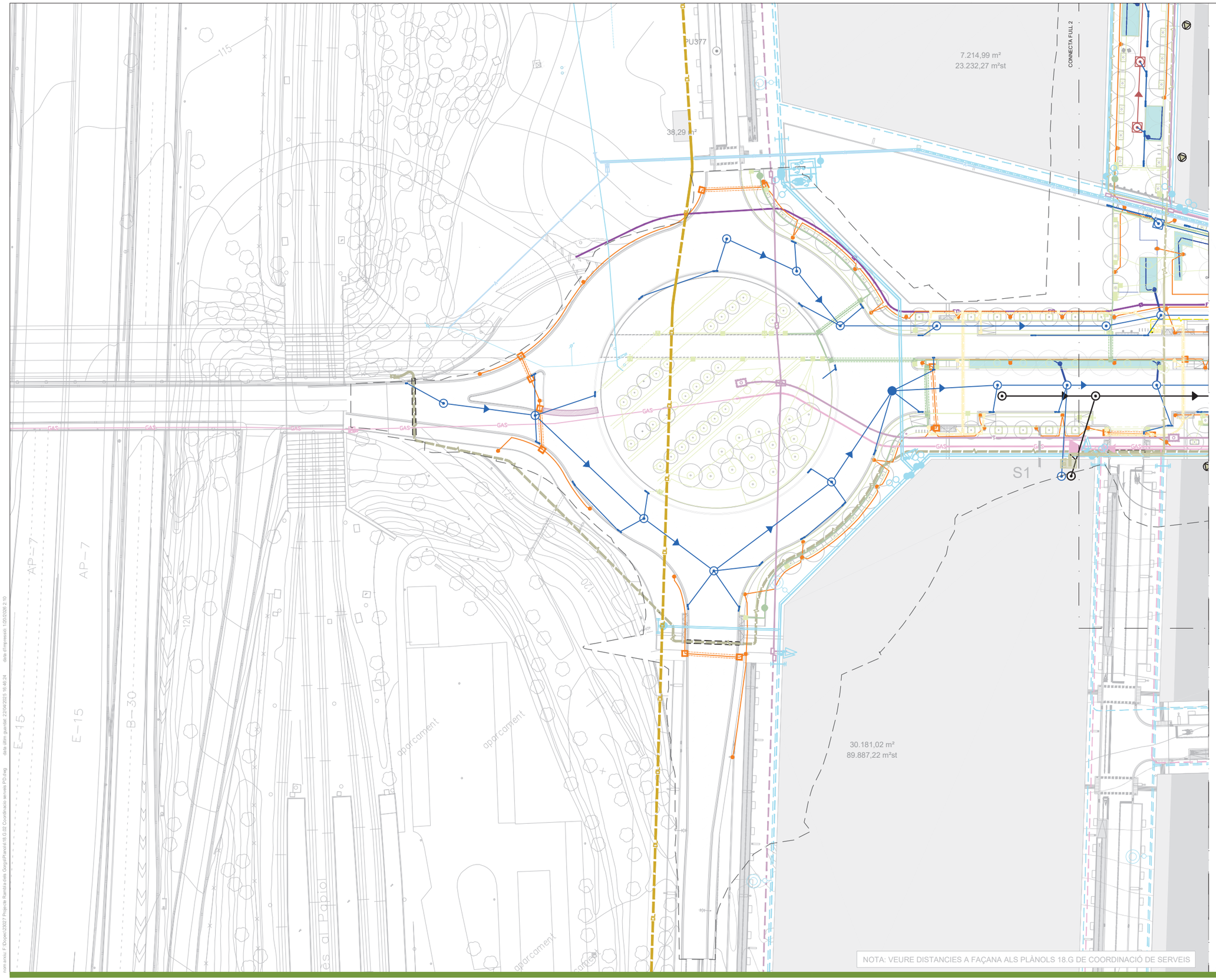



LLEGENDA COORDINACIÓ DE SERVEIS

- PARCELARI
- AIGUA
- ALTA TENSIÓ
- BAIXA TENSIÓ
- MITJA TENSIÓ
- CLH
- CTTI
- EMMSA
- CLAVEGUERAM_RESIDUALS
- CLAVEGUERAM_UNITARIA
- CLAVEGUERAM_PLUVIALS
- SUDS_DRENATGE
- SUDS_D-PAR
- ENLLUMENAT
- GAS
- RECÀRREGA
- REG_PRIMARIA
- REG_SECUNDARIA
- SEMAFORITZACIÓ
- TELECOMUNICACIONS

PARC DE L'ALBA
CERDANYOLA DEL VALLÈS
BARCELONA / CATALUNYA

CONSORCI URBANÍSTIC
DEL CENTRE DIRECCIONAL
DE CERDANYOLA DEL VALLÈS

Ajuntament de Cerdanyola del Vallès

INCASÒL Institut Català del Sòl

Autors del Projecte:

Dopec Enginyeria i Arquitectura

NORBERT TORRES I PUGÈS
MARIA CAELLES LACASTA

JAUME FLETA ABADAL

Projecte:
PROJECTE D'URBANITZACIÓ E1: PASSEIG DELS GORGS AL PARC DE L'ALBA DE CERDANYOLA DEL VALLÈS.

VIST I PLAU:
EL CAP DE SERVEI DE TERRITORI DE L'AJUNTAMENT DE CERDANYOLA DEL VALLÈS

VIST I PLAU:
EL CAP DE LA UNITAT DE PLANEJAMENT DE L'INSTITUT CATALÀ DEL SÒL

Emplaçament:
CERDANYOLA DEL VALLÈS

Títol del Plànol:
XARXES SUBMINISTRAMENT DE SERVEIS
COORDINACIÓ DE SERVEIS
PLANTA DETALL

Escala:
DIN A1 1/500
DIN A3 1/1000
0 m

Data: Gener 2026

Nombre Plànol: 18.G.2

Nom. de fitxer: 18.G.2.DWG

FULL 1 DE 8

nom.arxiu: F:\Dopec\23027 Projecte Rambla dels Gorgs\Plans\18.G.#2 Coordinacio serveis P3.dwg data últim guardat: 23/04/2025 16:46:24 data d'impressió: 1/01/2026 2:10

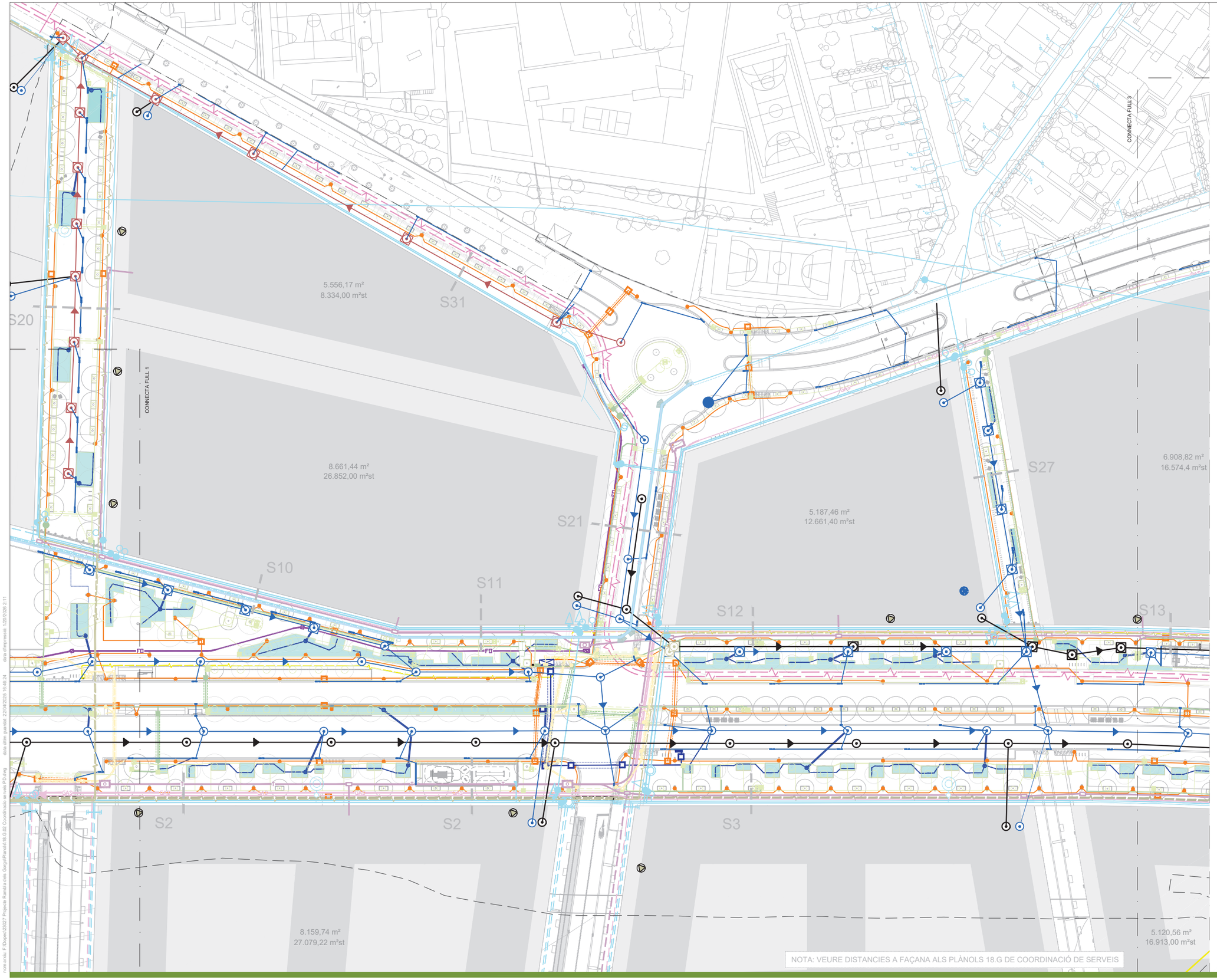



LLEGENDA COORDINACIÓ DE SERVEIS

- PARCELARI
- AIGUA
- ALTA TENSIÓ
- BAIXA TENSIÓ
- MITJA TENSIÓ
- CLH
- CTTI
- EMMSA
- CLAVEGUERAM_RESIDUALS
- CLAVEGUERAM_UNITARIA
- CLAVEGUERAM_PLUVIALS
- SUDS_DRENATGE
- SUDS_D-PAR
- ENLLUMENAT
- GAS
- RECÀRREGA
- REG_PRIMARIA
- REG_SECUNDARIA
- SEMAFORITZACIÓ
- TELECOMUNICACIONS

PARC DE L'ALBA
CERDANYOLA DEL VALLÈS
BARCELONA / CATALUNYA

CONSORCI URBANÍSTIC
DEL CENTRE DIRECCIONAL
DE CERDANYOLA DEL VALLÈS

Ajuntament de Cerdanyola del Vallès

INCASÒL Institut Català del Sòl

Autors del Projecte:
Dopec
NORBERT TORRES I PUGÈS
MARIA CAELLES LACASTA
JAUME FLETA ABADAL

Projecte:
PROJECTE D'URBANITZACIÓ E1: PASSEIG DELS GORGS AL PARC DE L'ALBA DE CERDANYOLA DEL VALLÈS.
VIST I PLAU: EL CAP DE SERVEI DE TERRITORI DE L'AJUNTAMENT DE CERDANYOLA DEL VALLÈS
VIST I PLAU: EL CAP DE LA UNITAT DE PLANEJAMENT DE L'INSTITUT CATALÀ DEL SÒL

Emplaçament:
CERDANYOLA DEL VALLÈS

Títol del Plànol:
XARXES SUBMINISTRAMENT DE SERVEIS
COORDINACIÓ DE SERVEIS
PLANTA DETALL

Escala:
DIN A1 1/500
DIN A3 1/1000
0 m

Data: Gener 2026

Nombre Plànol: 18.G.2

Nom. de fitxer: 18.G.2.DWG

FULL 2 DE 8

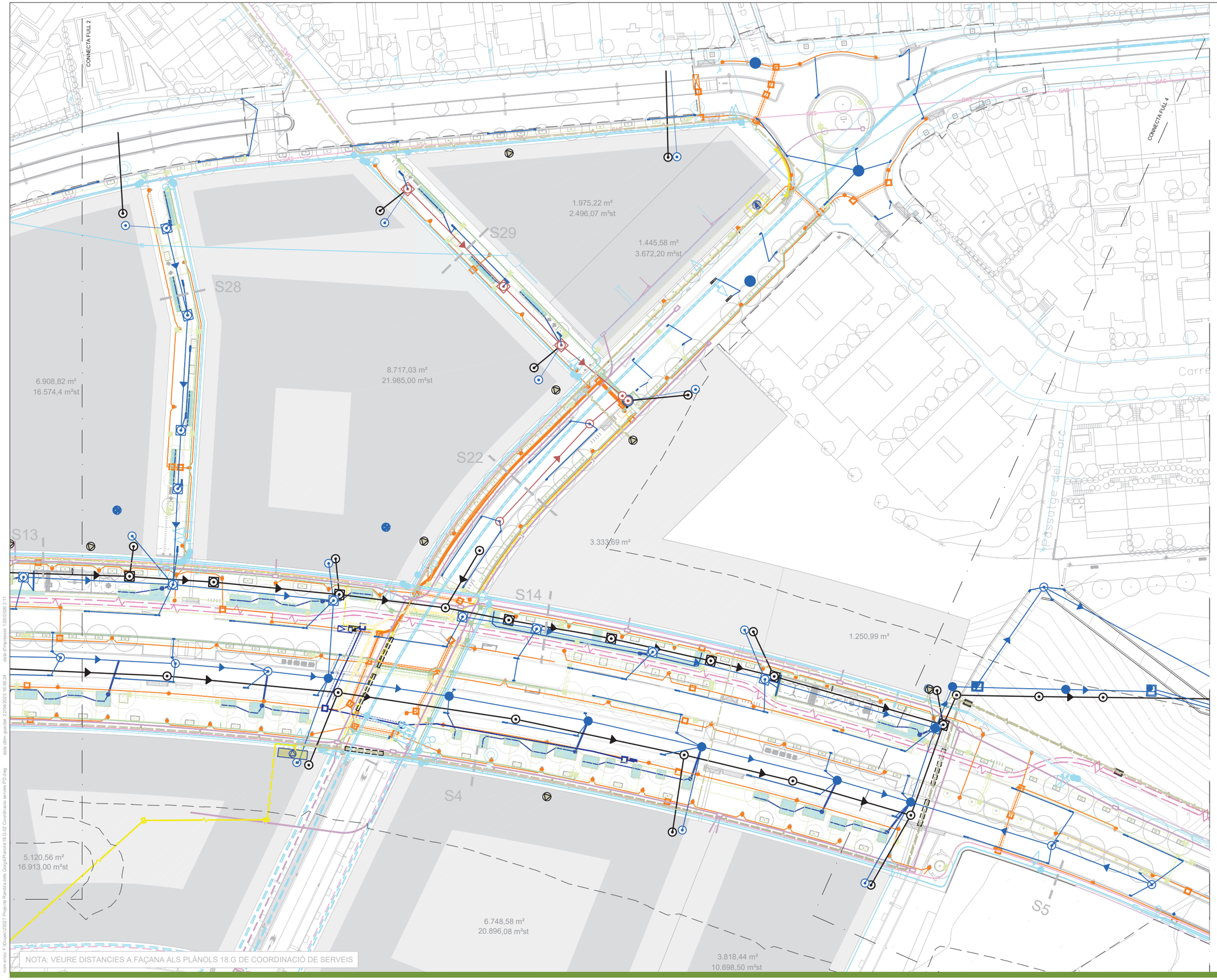

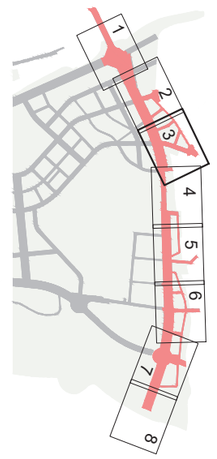

LLEGENDA COORDINACIÓ DE SERVEIS

- PARCELARI
- AIGUA
- ALTA TENSIÓ
- BAIXA TENSIÓ
- MITJA TENSIÓ
- CLH
- CTTI
- EMMSA
- CLAVEGUERAM_RESIDUALS
- CLAVEGUERAM_UNITARIA
- CLAVEGUERAM_PLUVIALS
- SUDS_DRENATGE
- SUDS_D-PAR
- ENLLUMENAT
- GAS
- RECÀRREGA
- REG_PRIMARIA
- REG_SECUNDARIA
- SEMAFORITZACIÓ
- TELECOMUNICACIONS

NOTA: VEURE DISTANCIES A FAÇANA ALS PLÀNOLS 18.G DE COORDINACIÓ DE SERVEIS

nom arxiu: F:\Dopec\23027 Projecte Rambla dels Gorgs\Planols\18.G 02 Coordinacio serveis PID.dwg data d'impressió: 1/20/2026 2:11
data últim guardat: 22/04/2025 16:46:24

PARC DE L'ALBA
CERDANYOLA DEL VALLÈS
BARCELONA / CATALUNYA

CONSORCI URBANÍSTIC
DEL CENTRE DIRECCIONAL
DE CERDANYOLA DEL VALLÈS

Ajuntament de Cerdanyola del Vallès

INCASÒL Institut Català del Sòl

Autors del Projecte:

Dopec Enginyeria i Arquitectura

NORBERT TORRES I PUGÈS
MARIA CAELLES LACASTA

JAUME FLETA ABADAL

Projecte:

PROJECTE D'URBANITZACIÓ E1: PASSEIG DELS GORGS AL PARC DE L'ALBA DE CERDANYOLA DEL VALLÈS.

VIST I PLAU:
EL CAP DE SERVEI DE TERRITORI DE L'AJUNTAMENT DE CERDANYOLA DEL VALLÈS

VIST I PLAU:
EL CAP DE LA UNITAT DE PLANEJAMENT DE L'INSTITUT CATALÀ DEL SÒL

Emplaçament:

CERDANYOLA DEL VALLÈS

Títol del Plànol:

XARXES SUBMINISTRAMENT DE SERVEIS
COORDINACIÓ DE SERVEIS
PLANTA DETALL

Escala:
DIN A1 1/500
DIN A3 1/1000
0 m

Data: Gener 2026

Nombre Plànol: 18.G.2

Nom. de fitxer: 18.G.2.DWG

FULL 3 DE 8

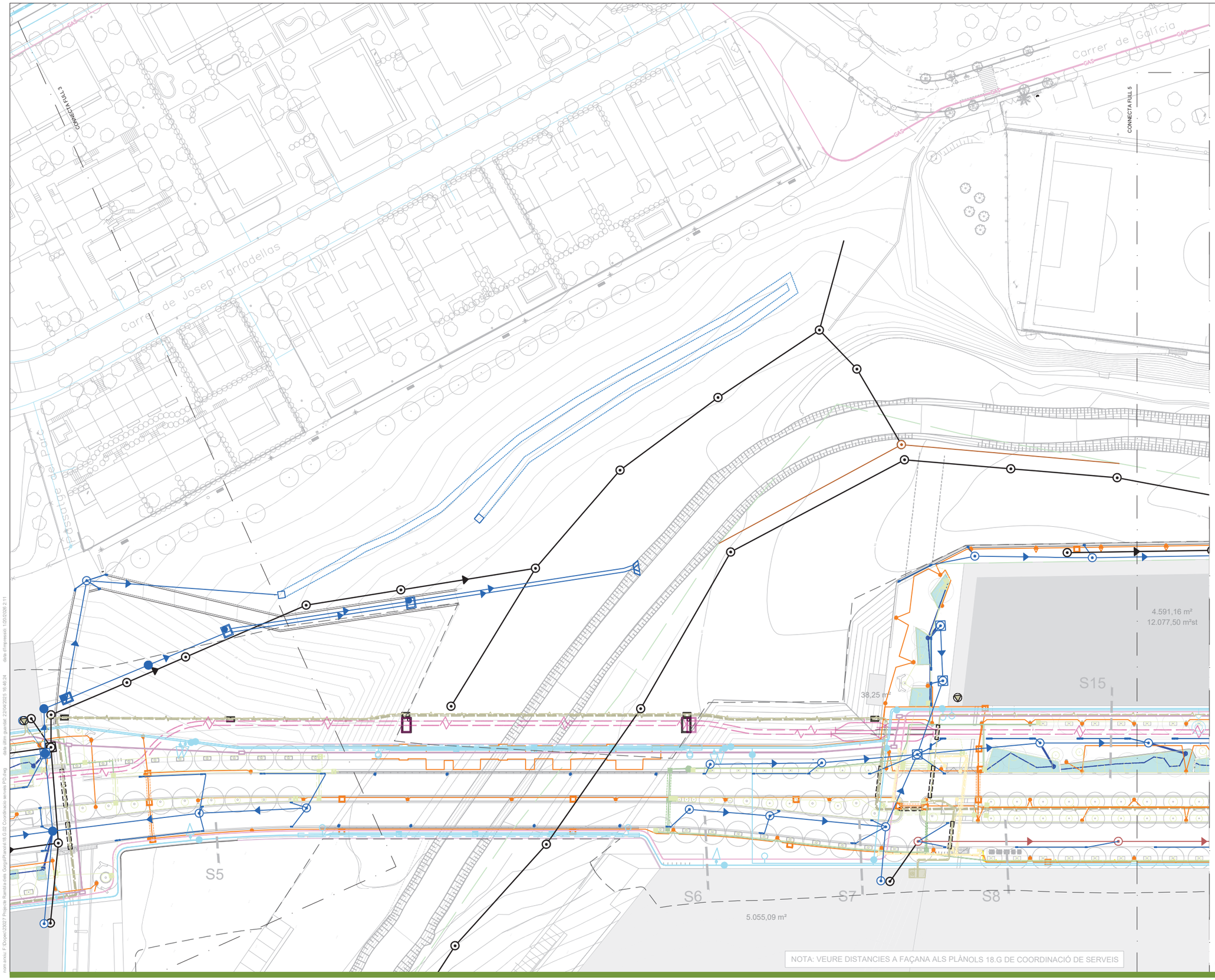



LLEGENDA COORDINACIÓ DE SERVEIS

- PARCELARI
- AIGUA
- ALTA TENSIÓ
- BAIXA TENSIÓ
- MITJA TENSIÓ
- CLH
- CTTI
- EMMSA
- CLAVEGUERAM_RESIDUALS
- CLAVEGUERAM_UNITARIA
- CLAVEGUERAM_PLUVIALS
- SUDS_DRENATGE
- SUDS_D-PAR
- ENLLUMENAT
- GAS
- RECÀRREGA
- REG_PRIMARIA
- REG_SECUNDARIA
- SEMAFORITZACIÓ
- TELECOMUNICACIONS

PARC DE L'ALBA
CERDANYOLA DEL VALLÈS
BARCELONA / CATALUNYA

CONSORCI URBANÍSTIC
DEL CENTRE DIRECCIONAL
DE CERDANYOLA DEL VALLÈS

Ajuntament de Cerdanyola del Vallès

INCASÒL Institut Català del Sòl

Autors del Projecte:
Dopec
NORBERT TORRES I PUGÈS
MARIA CAELLES LACASTA
JAUME FLETA ABADAL

Projecte:
PROJECTE D'URBANITZACIÓ E1: PASSEIG DELS GORGS AL PARC DE L'ALBA DE CERDANYOLA DEL VALLÈS.
VIST I PLAU: EL CAP DE SERVEI DE TERRITORI DE L'AJUNTAMENT DE CERDANYOLA DEL VALLÈS
VIST I PLAU: EL CAP DE LA UNITAT DE PLANEJAMENT DE L'INSTITUT CATALÀ DEL SÒL

Emplaçament:
CERDANYOLA DEL VALLÈS

Títol del Plànol:
XARXES SUBMINISTRAMENT DE SERVEIS
COORDINACIÓ DE SERVEIS
PLANTA DETALL

Escala:
DIN A1 1/500
DIN A3 1/1000
0 m

Data:
Gener 2026

Nombre Plànol
18.G.2

Nom. de fitxer:
18.G.2.DWG

FULL 4 DE 8

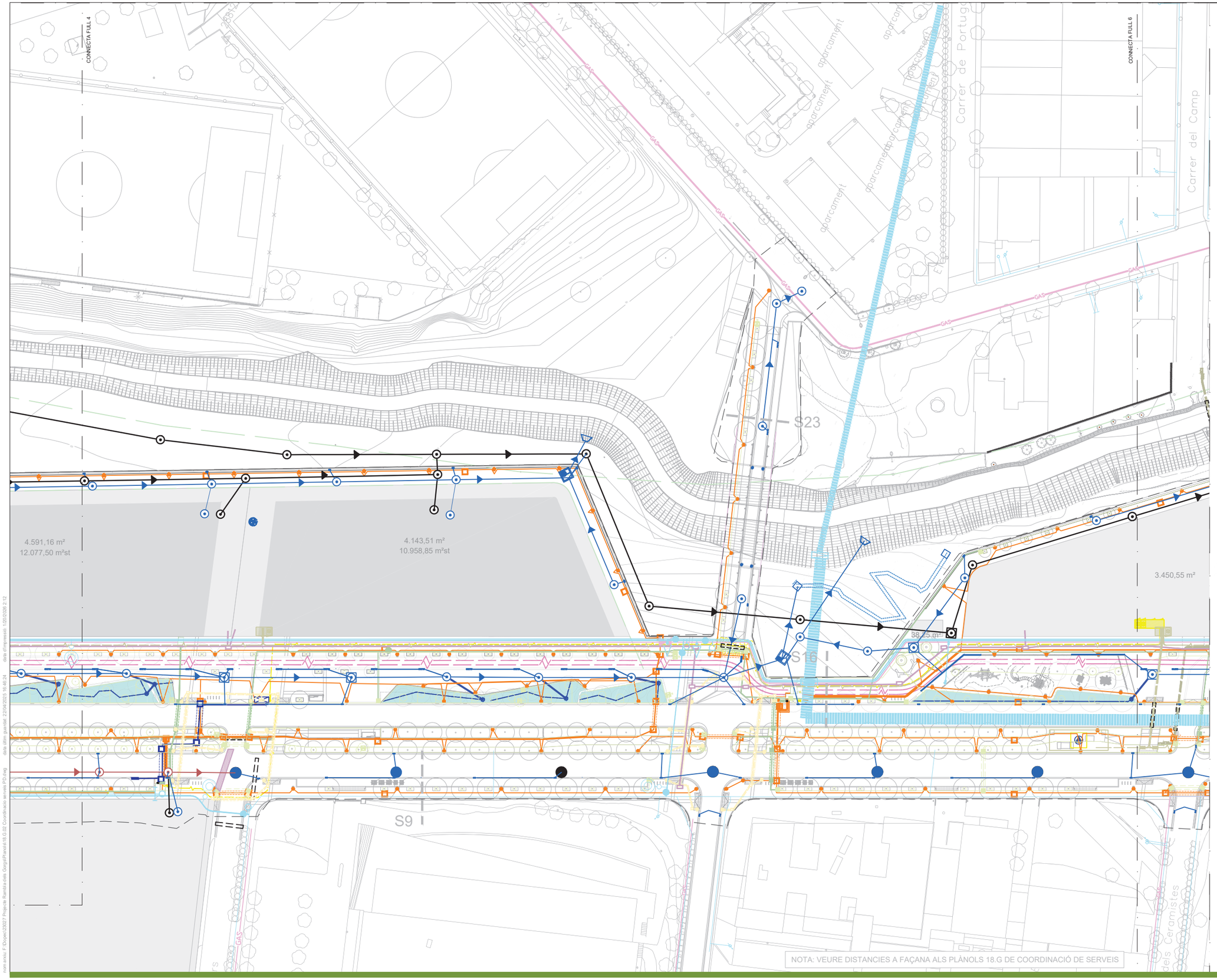



LLEGENDA COORDINACIÓ DE SERVEIS

- PARCELARI
- AIGUA
- ALTA TENSIÓ
- BAIXA TENSIÓ
- MITJA TENSIÓ
- CLH
- CTTI
- EMMSA
- CLAVEGUERAM_RESIDUALS
- CLAVEGUERAM_UNITARIA
- CLAVEGUERAM_PLUVIALS
- SUDS_DRENATGE
- SUDS_D-PAR
- ENLLUMENAT
- GAS
- RECÀRREGA
- REG_PRIMARIA
- REG_SECUNDARIA
- SEMAFORITZACIÓ
- TELECOMUNICACIONS

nom arxiu: F:\Dopec\23027 Projecte Rambla dels Gorgs\Plànols\18.G.02 Coordinació serveis P.D.dwg data últim plantejat: 22/04/2025 16:46:24 data d'impressió: 12/02/2026 2:12

PARC DE L'ALBA
CERDANYOLA DEL VALLÈS
BARCELONA / CATALUNYA

CONSORCI URBANÍSTIC
DEL CENTRE DIRECCIONAL
DE CERDANYOLA DEL VALLÈS

Ajuntament de Cerdanyola del Vallès

INCASÒL Institut Català del Sòl

Autors del Projecte:
Dopec Enginyeria i Arquitectura
NORBERT TORRES I PUGÈS
MARIA CAELLES LACASTA
JAUME FLETA ABADAL

Projecte:
PROJECTE D'URBANITZACIÓ E1: PASSEIG DELS GORGS AL PARC DE L'ALBA DE CERDANYOLA DEL VALLÈS.

VIST I PLAU:
EL CAP DE SERVEI DE TERRITORI DE L'AJUNTAMENT DE CERDANYOLA DEL VALLÈS

VIST I PLAU:
EL CAP DE LA UNITAT DE PLANEJAMENT DE L'INSTITUT CATALÀ DEL SÒL

Emplaçament:
CERDANYOLA DEL VALLÈS

Títol del Plànol:
XARXES SUBMINISTRAMENT DE SERVEIS
COORDINACIÓ DE SERVEIS
PLANTA DETALL

Escala:
DIN A1 1/500
DIN A3 1/1000
0 m

Data: Gener 2026

Nombre Plànol: 18.G.2

Nom. de fitxer: 18.G.2.DWG

FULL 5 DE 8

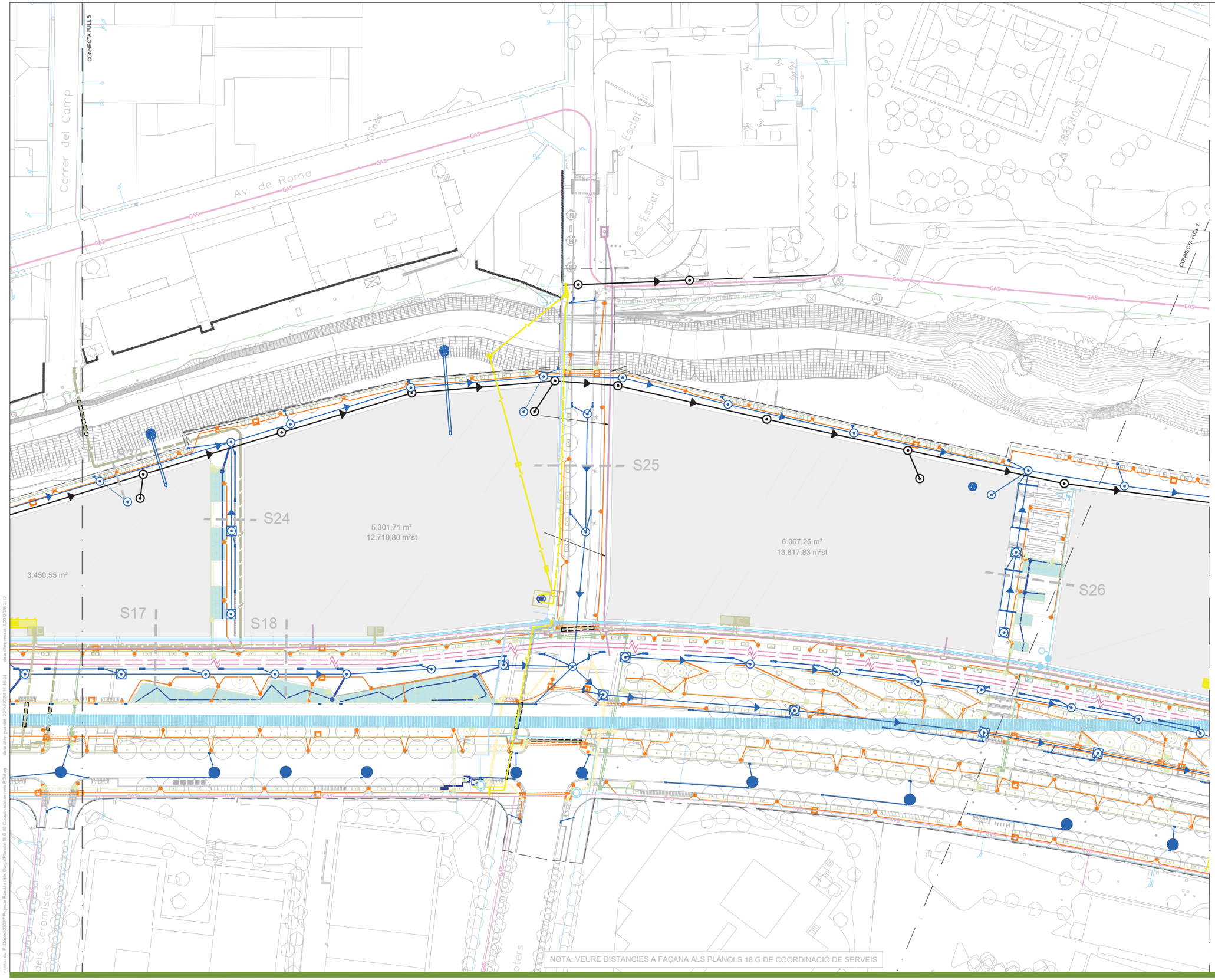



LLEGENDA COORDINACIÓ DE SERVEIS

- PARCELARI
- AIGUA
- ALTA TENSIÓ
- BAIXA TENSIÓ
- MITJA TENSIÓ
- CLH
- CTTI
- EMMSA
- CLAVEGUERAM_RESIDUALS
- CLAVEGUERAM_UNITARIA
- CLAVEGUERAM_PLUVIALS
- SUDS_DRENATGE
- SUDS_D-PAR
- ENLLUMENAT
- GAS
- RECÀRREGA
- REG_PRIMARIA
- REG_SECUNDARIA
- SEMAFORITZACIÓ
- TELECOMUNICACIONS

PARC DE L'ALBA
CERDANYOLA DEL VALLÈS
BARCELONA / CATALUNYA

CONSORCI URBANÍSTIC
DEL CENTRE DIRECCIONAL
DE CERDANYOLA DEL VALLÈS

Ajuntament de Cerdanyola del Vallès

INCASÒL Institut Català del Sòl

Autors del Projecte:
Dopec
NORBERT TORRES I PUGÈS
MARIA CAELLES LACASTA
JAUME FLETA ABADAL

Projecte:
PROJECTE D'URBANITZACIÓ E1: PASSEIG DELS GORGS AL PARC DE L'ALBA DE CERDANYOLA DEL VALLÈS.
VIST I PLAU: EL CAP DE SERVEI DE TERRITORI DE L'AJUNTAMENT DE CERDANYOLA DEL VALLÈS
VIST I PLAU: EL CAP DE LA UNITAT DE PLANEJAMENT DE L'INSTITUT CATALÀ DEL SÒL

Emplaçament:
CERDANYOLA DEL VALLÈS

Títol del Plànol:
XARXES SUBMINISTRAMENT DE SERVEIS
COORDINACIÓ DE SERVEIS
PLANTA DETALL

Escala:
DIN A1 1/500
DIN A3 1/1000
0 m

Data:
Gener 2026

Nombre Plànol
18.G.2

Nom. de fitxer:
18.G.2.DWG

FULL 6 DE 8



LLEGENDA COORDINACIÓ DE SERVEIS

- PARCELARI
- AIGUA
- ALTA TENSIÓ
- BAIXA TENSIÓ
- MITJA TENSIÓ
- CLH
- CTTI
- EMMSA
- CLAVEGUERAM_RESIDUALS
- CLAVEGUERAM_UNITARIA
- CLAVEGUERAM_PLUVIALS
- SUDS_DRENATGE
- SUDS_D-PAR
- ENLLUMENAT
- GAS
- RECÀRREGA
- REG_PRIMARIA
- REG_SECUNDARIA
- SEMAFORITZACIÓ
- TELECOMUNICACIONS

nom arxiu: F:\Dopec\23027 Projecte Rambla dels Gorgs\Planols\18.G.02 Coordinacio serveis P0.dwg data últim guardat: 22/04/2025 16:48:24 data d'impressió: 1/01/2000 2:12

PARC DE L'ALBA
CERDANYOLA DEL VALLÈS
BARCELONA / CATALUNYA

CONSORCI URBANÍSTIC
DEL CENTRE DIRECCIONAL
DE CERDANYOLA DEL VALLÈS

Ajuntament de Cerdanyola del Vallès

INCASÒL Institut Català del Sòl

Autors del Projecte:
Dopec Enginyeria i Arquitectura
NORBERT TORRES I PUGÈS
MARIA CAELLES LACASTA
JAUME FLETA ABADAL

Projecte:
PROJECTE D'URBANITZACIÓ E1: PASSEIG DELS GORGS AL PARC DE L'ALBA DE CERDANYOLA DEL VALLÈS.

VST I PLAU:
EL CAP DE SERVEI DE TERRITORI DE L'AJUNTAMENT DE CERDANYOLA DEL VALLÈS

VST I PLAU:
EL CAP DE LA UNITAT DE PLANEJAMENT DE L'INSTITUT CATALÀ DEL SÒL

Emplaçament:
CERDANYOLA DEL VALLÈS

Títol del Plànol:
XARXES SUBMINISTRAMENT DE SERVEIS
COORDINACIÓ DE SERVEIS
PLANTA DETALL

Escala:
DIN A1 1/500
DIN A3 1/1000
0 m

Data: Gener 2026

Nombre Plànol: 18.G.2

Nom. de fitxer: 18.G.2.DWG

FULL 7 DE 8

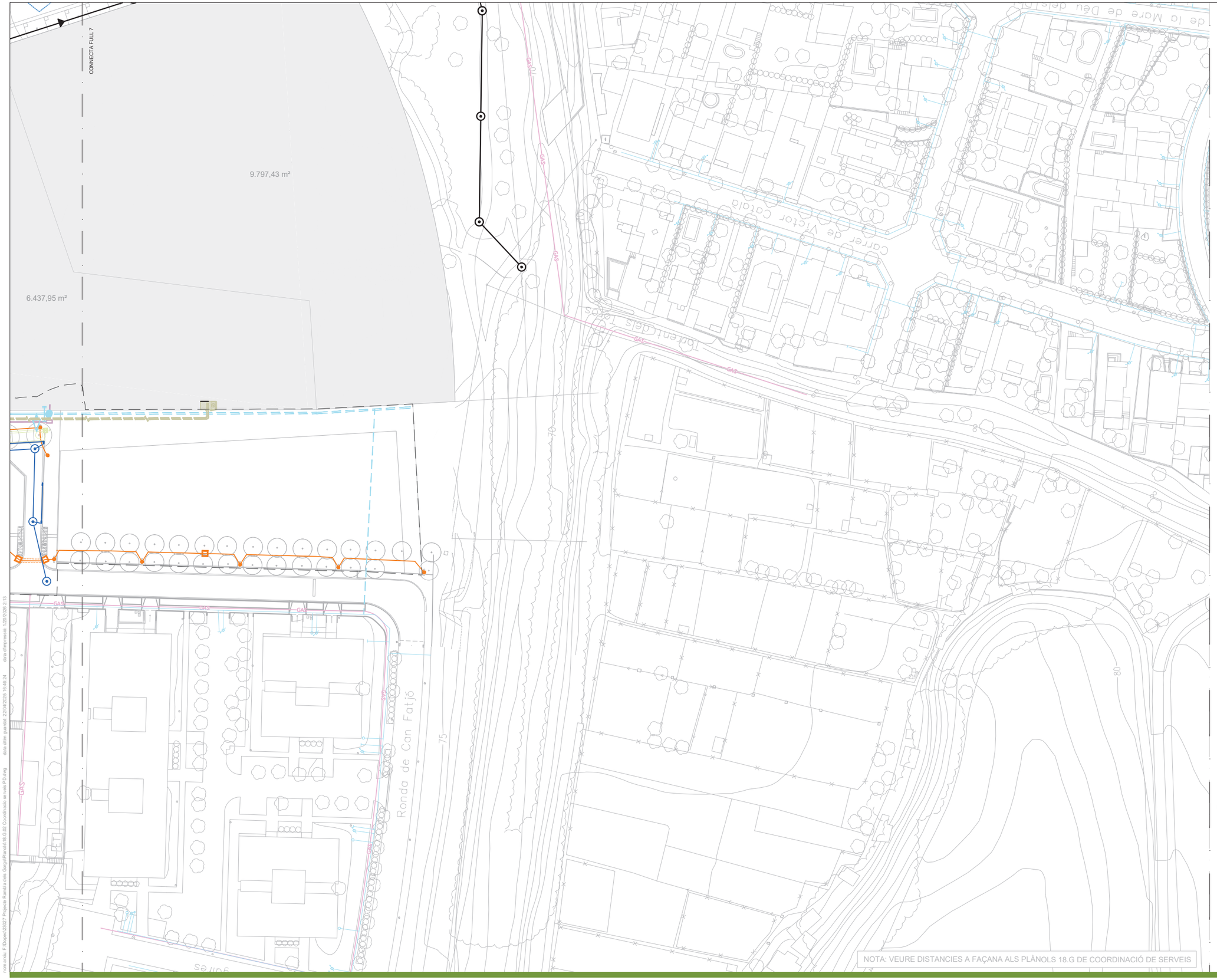



LLEGENDA COORDINACIÓ DE SERVEIS

- PARCELARI
- AIGUA
- ALTA TENSIÓ
- BAIXA TENSIÓ
- MITJA TENSIÓ
- CLH
- CTTI
- EMMSA
- CLAVEGUERAM_RESIDUALS
- CLAVEGUERAM_UNITARIA
- CLAVEGUERAM_PLUVIALS
- SUDS_DRENATGE
- SUDS_D-PAR
- ENLLUMENAT
- GAS
- RECÀRREGA
- REG_PRIMARIA
- REG_SECUNDARIA
- SEMAFORITZACIÓ
- TELECOMUNICACIONS

NOTA: VEURE DISTANCIES A FAÇANA ALS PLÀNOLS 18.G DE COORDINACIÓ DE SERVEIS

nom.arxiu: F:\Dopec\23027 Projecte Rambla dels Gorgs\Planol\18.G.02 Coordinacio serveis PD.dwg data últim guardat: 23/04/2025.16:46:24 data d'impressió: 10/02/2026 2:13

PARC DE L'ALBA
CERDANYOLA DEL VALLÈS
BARCELONA / CATALUNYA

CONSORCI URBANÍSTIC
DEL CENTRE DIRECCIONAL
DE CERDANYOLA DEL VALLÈS

Ajuntament de Cerdanyola del Vallès

INCASÒL Institut Català del Sòl

Autors del Projecte:

Dopec Enginyeria i Arquitectura

NORBERT TORRES I PUGÉS
MARIA CAELLES LACASTA
JAUME FLETA ABADAL

Projecte:
PROJECTE D'URBANITZACIÓ E1: PASSEIG DELS GORGS AL PARC DE L'ALBA DE CERDANYOLA DEL VALLÈS.

VIST I PLAU:
EL CAP DE SERVEI DE TERRITORI DE L'AJUNTAMENT DE CERDANYOLA DEL VALLÈS

VIST I PLAU:
EL CAP DE LA UNITAT DE PLANEJAMENT DE L'INSTITUT CATALÀ DEL SÒL

Emplaçament:
CERDANYOLA DEL VALLÈS

Títol del Plànol:
XARXES SUBMINISTRAMENT DE SERVEIS
COORDINACIÓ DE SERVEIS
PLANTA DETALL

Escala:
DIN A1 1/500
DIN A3 1/1000
0 m

Data: Gener 2026

Nombre Plànol: 18.G.2

Nom. de fitxer: 18.G.2.DWG

FULL 8 DE 8

EIX 7A

SECCIÓ S1 — VORERA SUD-OEST

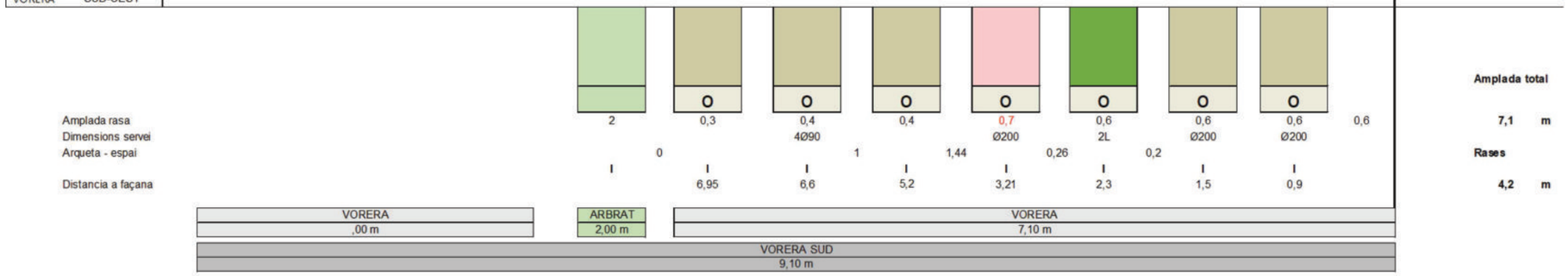

SECCIÓ S2 — VORERA SUD-OEST

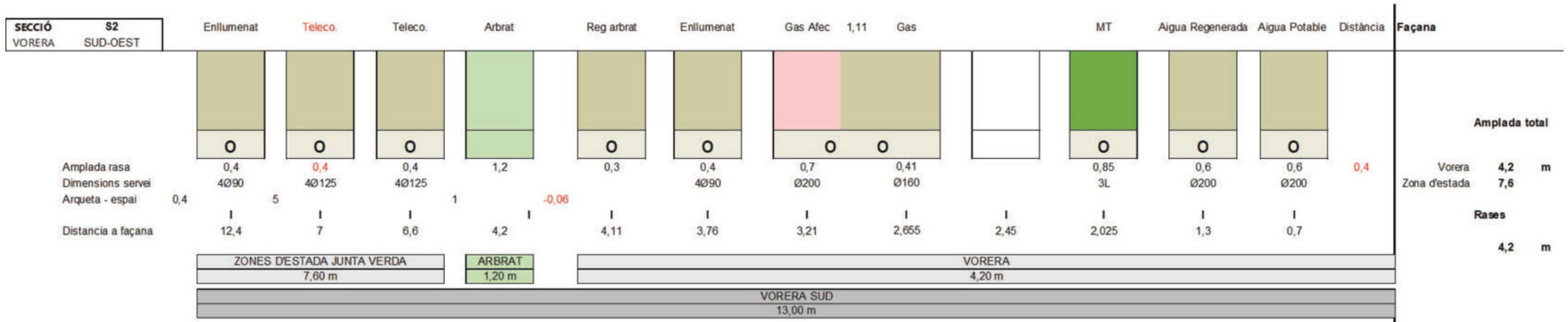

SECCIÓ S3 — VORERA SUD-OEST

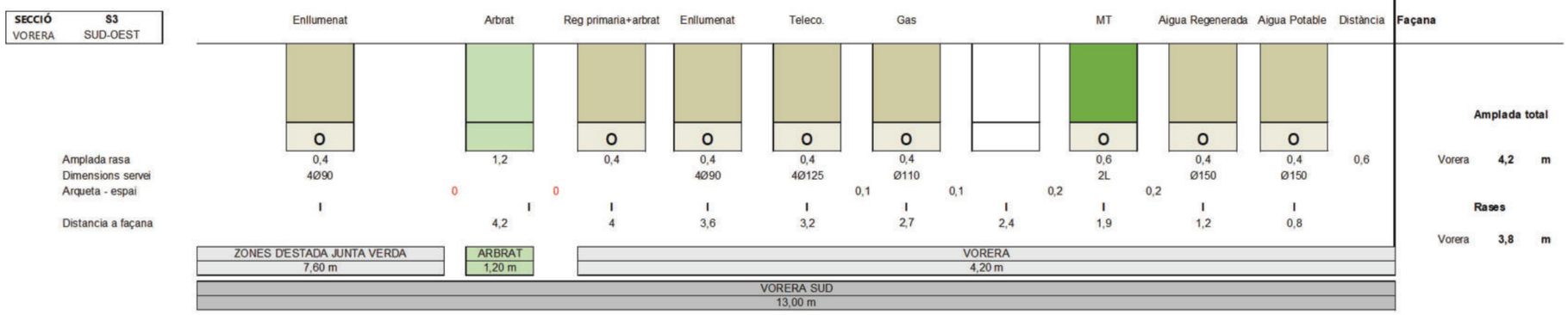

SECCIÓ S4 — VORERA SUD-OEST

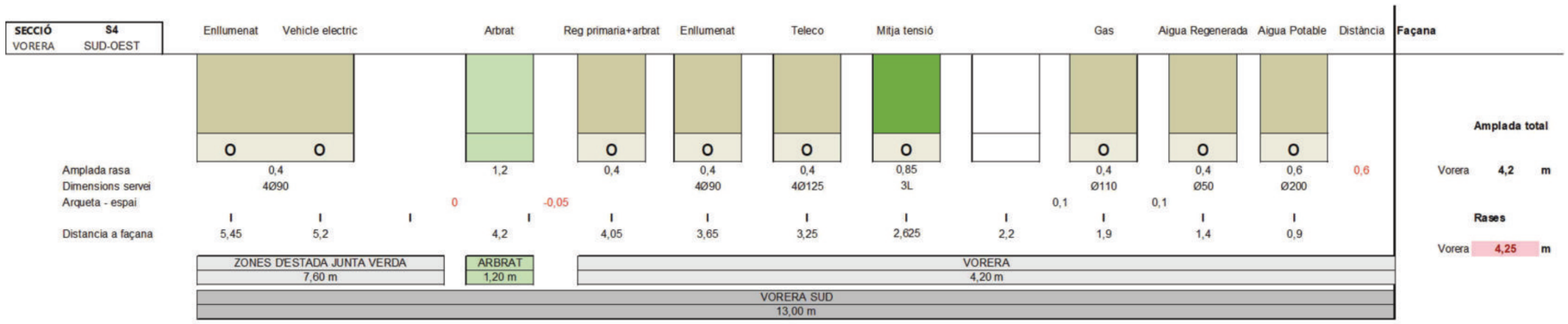

nom arxiu: F:\Dopec\23027 Projecte Rambla dels Gorgs\Plans\18.G.03 Coordinacio serveis_Secc.dwg data ultim guardat: 31/03/2026 10:25:00 data d'impressió: 1/20/2026 2:13

PARC DE L'ALBA
CERDANYOLA DEL VALLÈS
BARCELONA / CATALUNYA

CONSORCI URBANÍSTIC DEL CENTRE DIRECCIONAL DE CERDANYOLA DEL VALLÈS

Ajuntament de Cerdanyola del Vallès

INCASÒL Institut Català del Sòl

Autors del Projecte:
NORBERT TORRES I PUGÈS
MARIA CAELLES LACASTA
JAUME FLETA ABADAL

Projecte:
PROJECTE D'URBANITZACIÓ E1: PASSEIG DELS GORGS AL PARC DE L'ALBA DE CERDANYOLA DEL VALLÈS.
VIST I PLAU: EL CAP DE SERVEI DE TERRITORI DE L'AJUNTAMENT DE CERDANYOLA DEL VALLÈS
VIST I PLAU: EL CAP DE LA UNITAT DE PLANEJAMENT DE L'INSTITUT CATALÀ DEL SÒL

Emplaçament:
CERDANYOLA DEL VALLÈS

Títol del Plànol:
XARXES SUBMINISTRAMENT DE SERVEIS
COORDINACIÓ DE SERVEIS
SECCIONS DE SERVEIS TIPUS

Escala:
DIN A1 1/500
DIN A3 1/1000

Data: Gener 2026

Nombre Plànol: 18.G.3

Nom. de fitxer: 18.G.3.DWG

FULL 1 DE 9

SECCIÓ S7
VORERA SUD-OEST



SECCIÓ S8
VORERA SUD-OEST

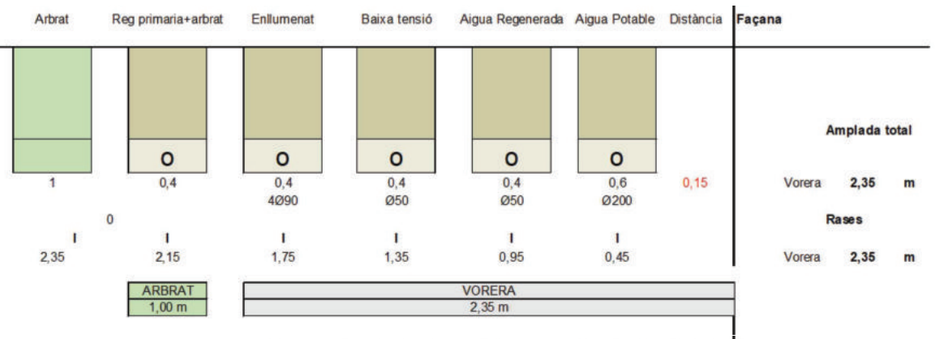

SECCIÓ S9
VORERA SUD-OEST

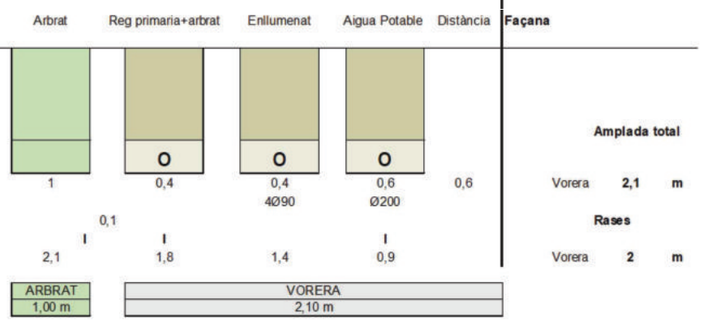

nom arxiu: F:\Dopec\23027 Projecte Rambla dels Gorgs\Planols\18.G.03 Coordinacio serveis_Secc.dwg data últim guardat: 31/03/2025 10:25:00 data d'impressió: 10/2026 2:13

PARC DE L'ALBA
CERDANYOLA DEL VALLÈS
BARCELONA / CATALUNYA

CONSORCI URBANÍSTIC
DEL CENTRE DIRECCIONAL
DE CERDANYOLA DEL VALLÈS

Ajuntament de Cerdanyola del Vallès

INCASÒL Institut Català del Sòl

Autors del Projecte:
Dopec Enginyeria i Arquitectura
NORBERT TORRES I PUGÈS
MARIA CAELLES LACASTA

PROJECTS Enginyeria i Arquitectura
JAUME FLETA ABADAL

Projecte:
PROJECTE D'URBANITZACIÓ E1: PASSEIG DELS GORGS AL PARC DE L'ALBA DE CERDANYOLA DEL VALLÈS.

VIST I PLAU:
EL CAP DE SERVEI DE TERRITORI DE L'AJUNTAMENT DE CERDANYOLA DEL VALLÈS

VIST I PLAU:
EL CAP DE LA UNITAT DE PLANEJAMENT DE L'INSTITUT CATALÀ DEL SÒL

Emplaçament:
CERDANYOLA DEL VALLÈS

Títol del Plànol:
XARXES SUBMINISTRAMENT DE SERVEIS
COORDINACIÓ DE SERVEIS
SECCIONS DE SERVEIS TIPUS

Escala:
DIN A1 1/500
DIN A3 1/1000
0 m

Data: Gener 2026

Nombre Plànol: 18.G.3

Nom. de fitxer: 18.G.3.DWG

FULL 2 DE 9

EIX 8A

SECCIÓ S12 — VORERA SUD-EST

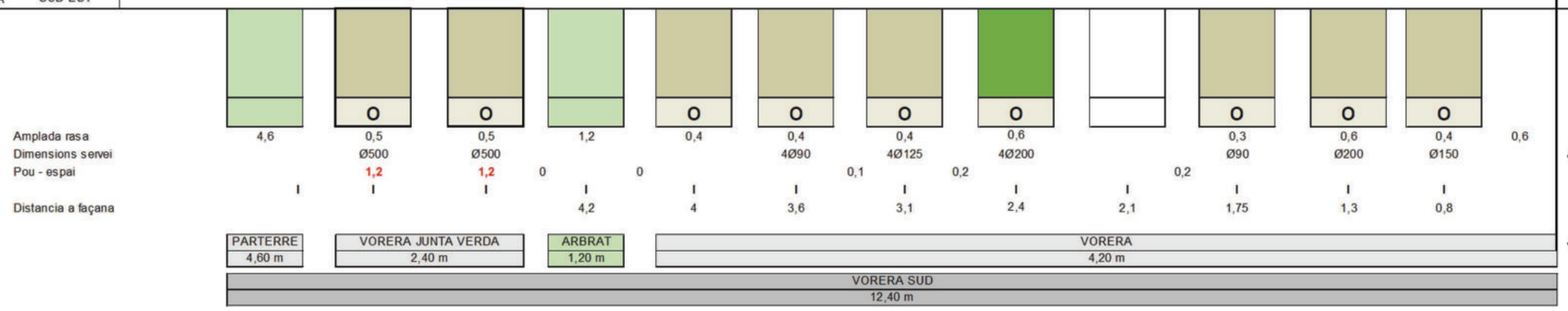

Amplada total

Vorera	4,2	m
Junta verda	2,4	m

Rases

Vorera	3,7	m
Junta verda	1	m

SECCIÓ S13 — VORERA SUD-EST

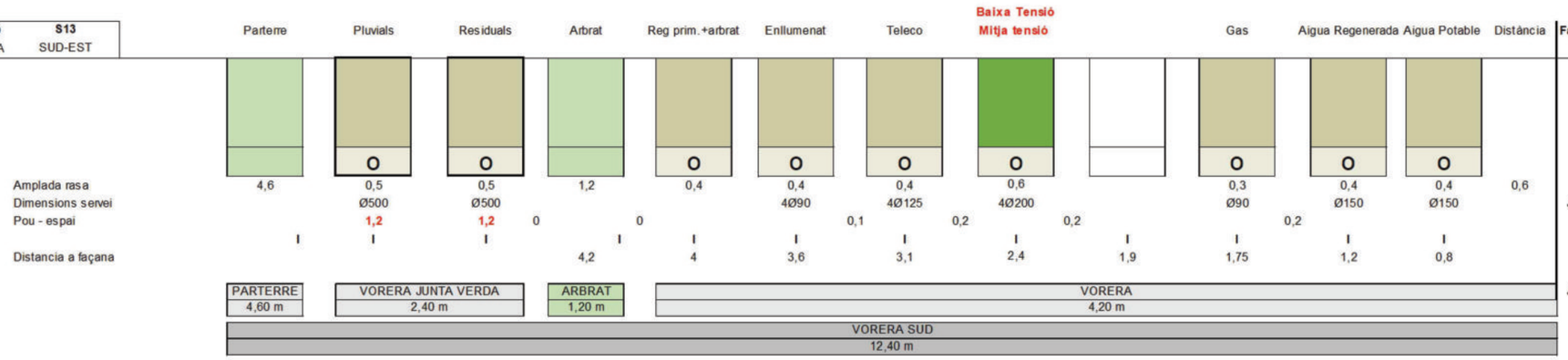

Amplada total

Vorera	4,2	m
Junta verda	2,4	m

Rases

Vorera	3,5	m
Junta verda	1	m

SECCIÓ S14 — VORERA SUD-EST

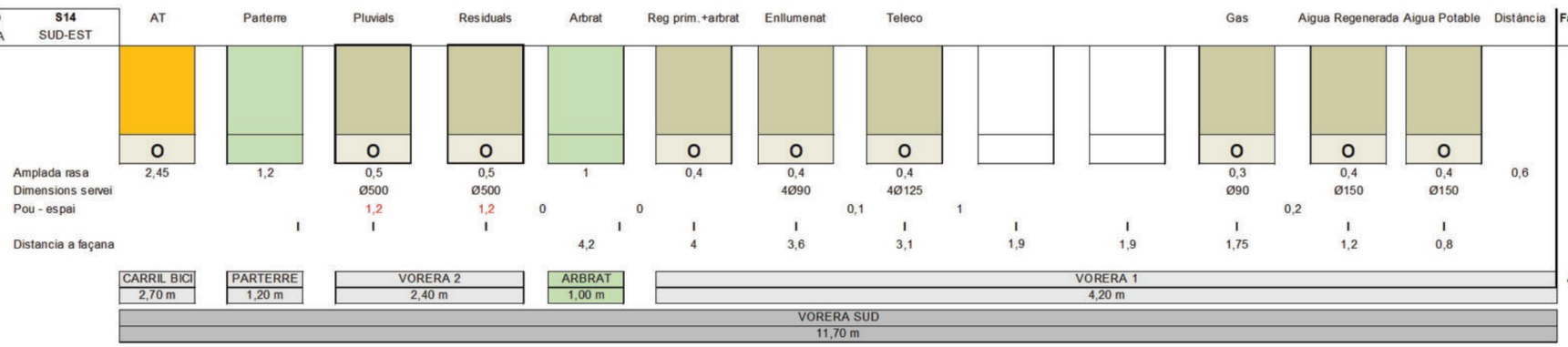

Amplada total

Vorera 1	4,2	m
Vorera 2	2,4	m

Rases

Vorera	2,9	m
Junta verda	1	m

SECCIÓ S15 — VORERA SUD-EST

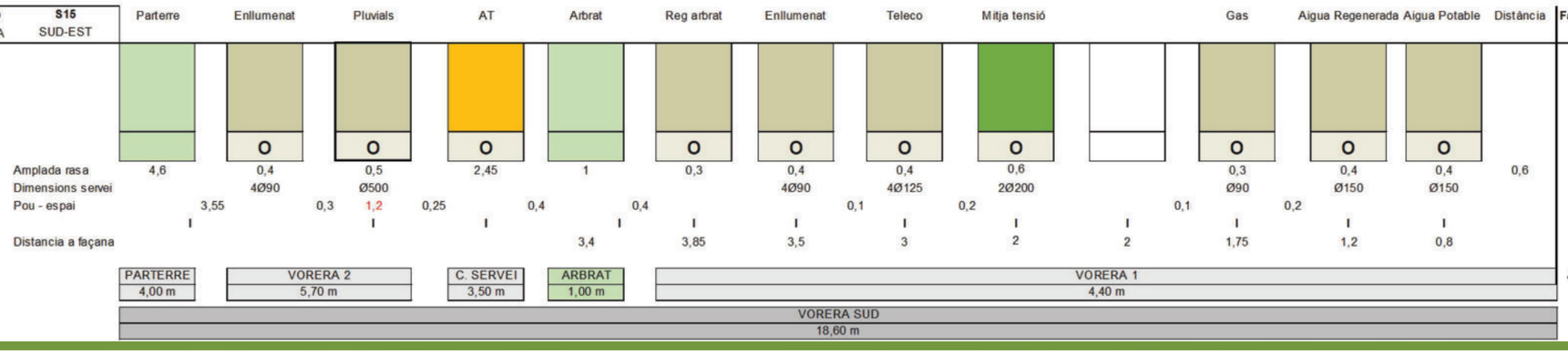

Amplada total

Vorera 1	4,4	m
Vorera 2	5,7	m

Rases

Vorera	3,4	m
Junta verda	3,35	m

nom arxiu: F:\Dopec\23027 Projecte Rambla dels Gorgs\Planols\18.G.03 Coordinacio serveis_Secc.dwg data últim guardat: 31/03/2025 10:21:00 data d'impressió: 12/01/2026 2:13

PARC DE L'ALBA
CERDANYOLA DEL VALLÈS
BARCELONA / CATALUNYA

CONSORCI URBANÍSTIC DEL CENTRE DIRECCIONAL DE CERDANYOLA DEL VALLÈS

Ajuntament de Cerdanyola del Vallès

INCASÒL Institut Català del Sòl

Autors del Projecte:
Dopec Enginyeria i Arquitectura
NORBERT TORRES I PUGÈS
MARIA CAELLES LACASTA

PROJECTS Enginyeria i Arquitectura
JAUME FLETA ABADAL

Projecte:
PROJECTE D'URBANITZACIÓ E1: PASSEIG DELS GORGS AL PARC DE L'ALBA DE CERDANYOLA DEL VALLÈS.
VIST I PLAU:
EL CAP DE SERVEI DE TERRITORI DE L'AJUNTAMENT DE CERDANYOLA DEL VALLÈS
VIST I PLAU:
EL CAP DE LA UNITAT DE PLANEJAMENT DE L'INSTITUT CATALÀ DEL SÒL

Emplaçament:
CERDANYOLA DEL VALLÈS

Títol del Plànol:
XARXES SUBMINISTRAMENT DE SERVEIS
COORDINACIÓ DE SERVEIS
SECCIONS DE SERVEIS TIPUS

Escala:
DIN A1 1/500
DIN A3 1/1000
0 m

Data: Gener 2026

Nombre Plànol: 18.G.3

Nom. de fitxer: 18.G.3.DWG

FULL 3 DE 9

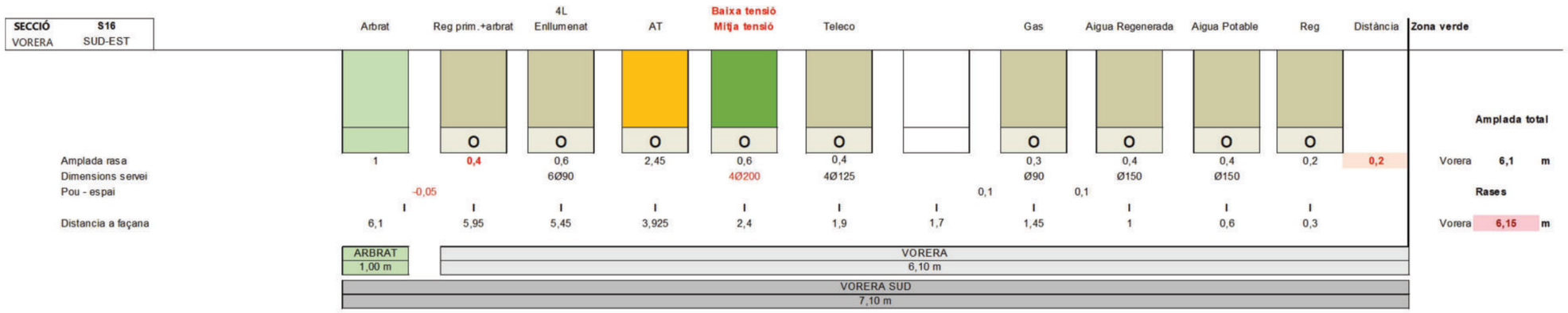

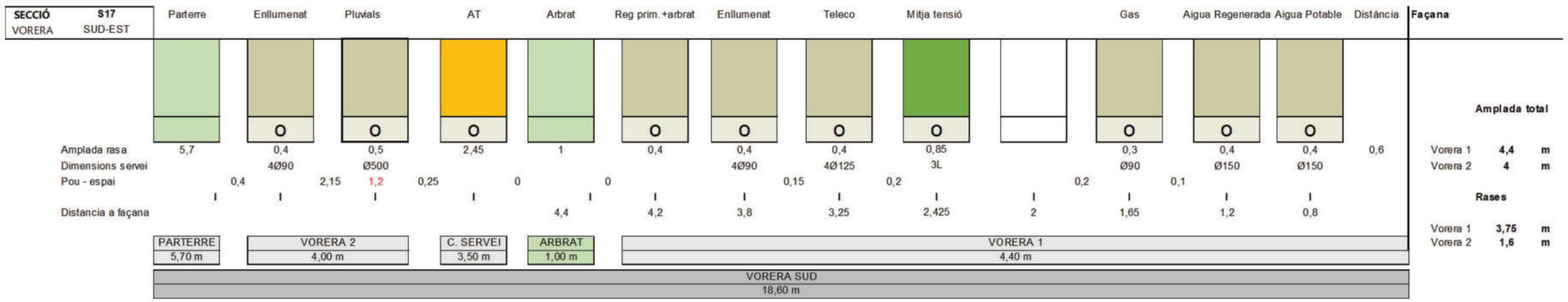

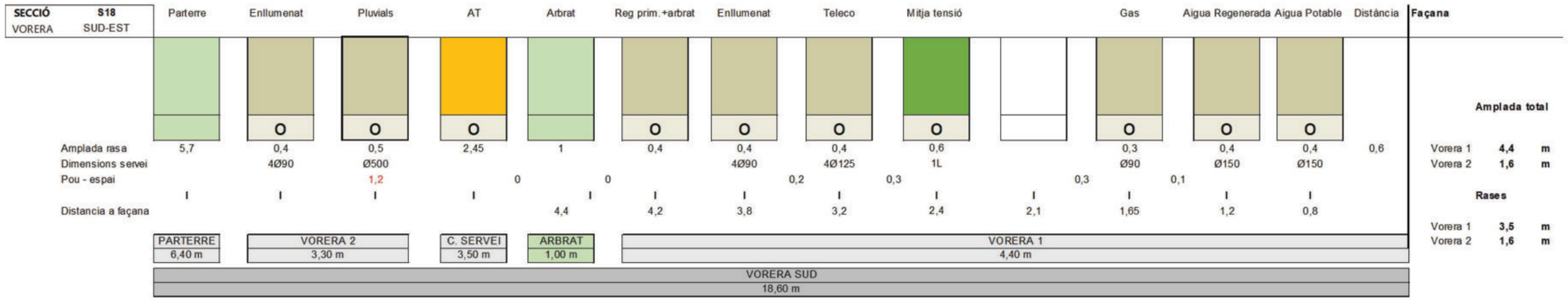

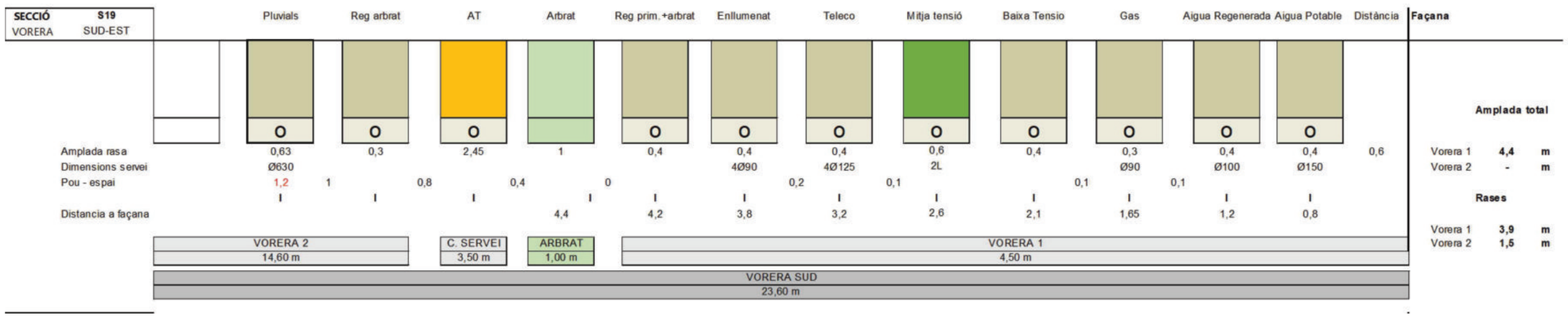

nom arxiu: F:\Dopec\23027 Projecte Rambla dels Gorgs\Planols\18.G.03 Coordinacio serveis_Serc.dwg data últim pujat/set: 31/03/2025 10:21:00 data d'impressió: 12/01/2026 2:13

PARC DE L'ALBA
CERDANYOLA DEL VALLÈS
BARCELONA / CATALUNYA

CONSORCI URBANÍSTIC
DEL CENTRE DIRECCIONAL
DE CERDANYOLA DEL VALLÈS

Ajuntament de Cerdanyola del Vallès

INCASÒL Institut Català del Sòl

Autors del Projecte:
Dopec Enginyeria i Arquitectura
NORBERT TORRES I PUGÈS
MARIA CAELLES LACASTA

PROJECTS Enginyeria i Arquitectura
JAUME FLETA ABADAL

Projecte:
PROJECTE D'URBANITZACIÓ E1: PASSEIG DELS GORGS AL PARC DE L'ALBA DE CERDANYOLA DEL VALLÈS.
VIST I PLAU:
EL CAP DE SERVEI DE TERRITORI DE L'AJUNTAMENT DE CERDANYOLA DEL VALLÈS
VIST I PLAU:
EL CAP DE LA UNITAT DE PLANEJAMENT DE L'INSTITUT CATALÀ DEL SÒL

Emplaçament:
CERDANYOLA DEL VALLÈS

Títol del Plànol:
XARXES SUBMINISTRAMENT DE SERVEIS
COORDINACIÓ DE SERVEIS
SECCIONS DE SERVEIS TIPUS

Escala:
DIN A1 1/500
DIN A3 1/1000
0 m

Data: Gener 2026

Nombre Plànol: 18.G.3

Nom. de fitxer: 18.G.3.DWG

FULL 4 DE 9

EIX 8A

SECCIÓ S20 — VORERA SUD-EST

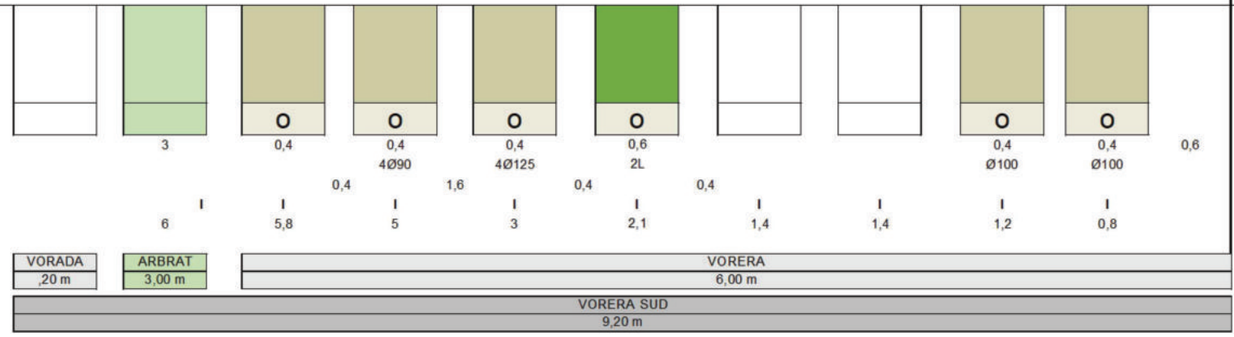

EIX EP-8

SECCIÓ S10 — VORERA PRIOR. INVERTIDA

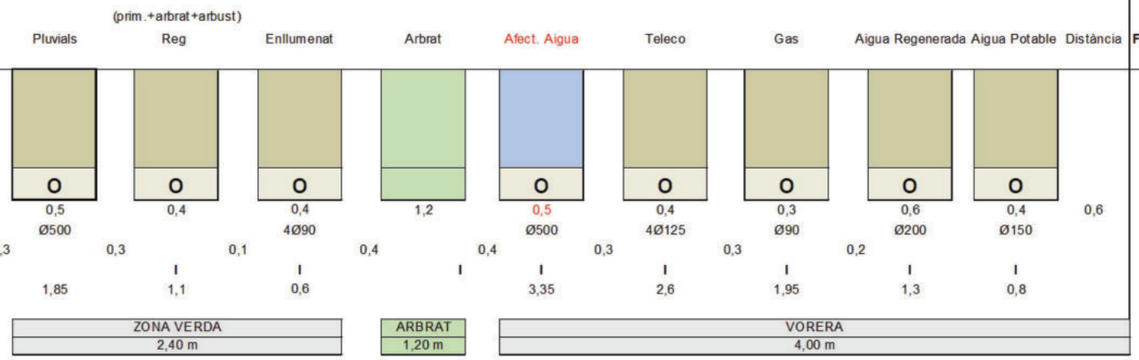

SECCIÓ S11 — VORERA PRIOR. INVERTIDA

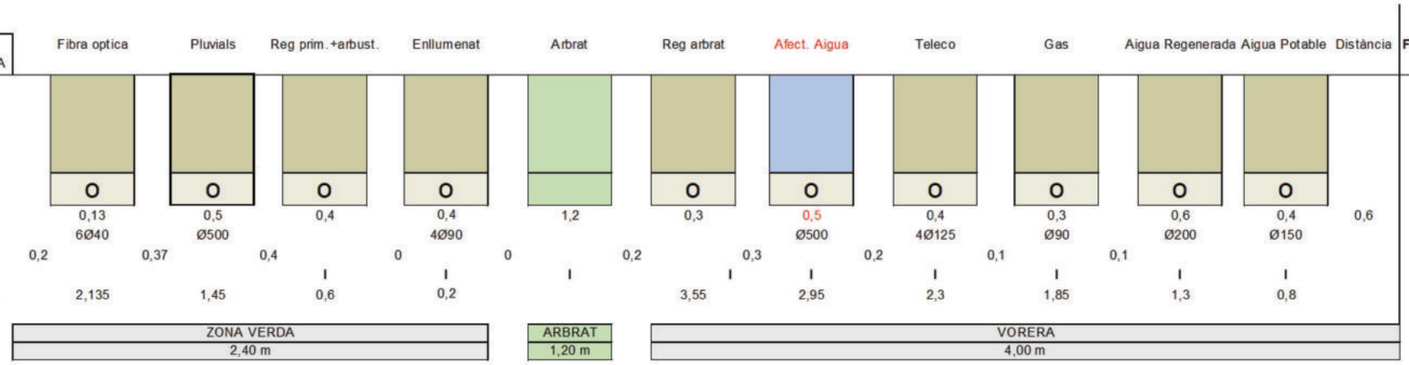

EIX AB

SECCIÓ S20 — VORERA PRIOR. INVERTIDA

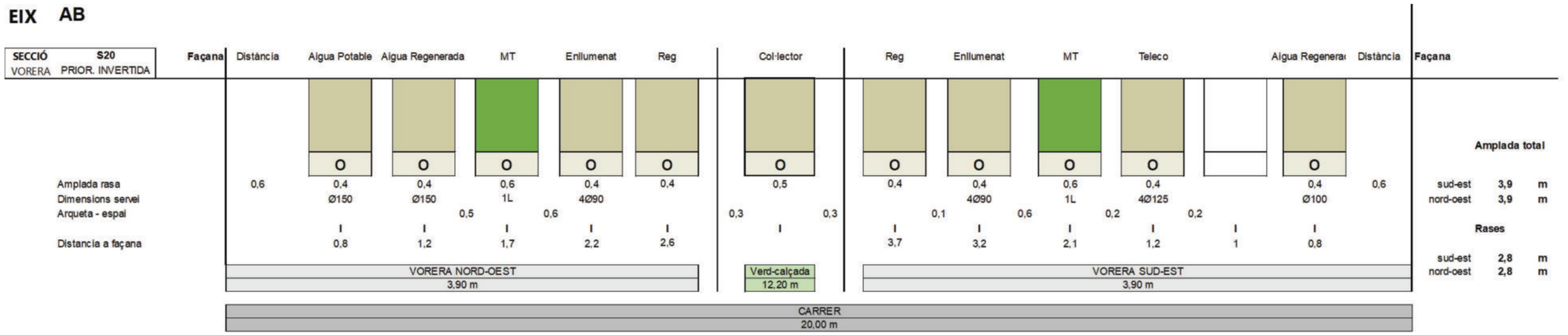

nom arxiu: F:\Dopec\23027 Projecte Rambla dels Gorgs\Planols\18.G.03 Coordinacio serveis_Secc.dwg data últim guardat: 31/03/2025 10:25:00 data d'impressió: 12/02/2026 2:13

PARC DE L'ALBA
CERDANYOLA DEL VALLÈS
BARCELONA / CATALUNYA

CONSORCI URBANÍSTIC DEL CENTRE DIRECCIONAL DE CERDANYOLA DEL VALLÈS

Ajuntament de Cerdanyola del Vallès

INCASÒL Institut Català del Sòl

Autors del Projecte:
Dopec Enginyeria i Arquitectura
NORBERT TORRES I PUGÈS
MARIA CAELLES LACASTA

PROJECTS Enginyeria i Arquitectura
JAUME FLETA ABADAL

Projecte:
PROJECTE D'URBANITZACIÓ E1: PASSEIG DELS GORGS AL PARC DE L'ALBA DE CERDANYOLA DEL VALLÈS.

VIST I PLAU:
EL CAP DE SERVEI DE TERRITORI DE L'AJUNTAMENT DE CERDANYOLA DEL VALLÈS

VIST I PLAU:
EL CAP DE LA UNITAT DE PLANEJAMENT DE L'INSTITUT CATALÀ DEL SÒL

Emplaçament:
CERDANYOLA DEL VALLÈS

Títol del Plànol:
XARXES SUBMINISTRAMENT DE SERVEIS
COORDINACIÓ DE SERVEIS
SECCIONS DE SERVEIS TIPUS

Escala:
DIN A1 1/500
DIN A3 1/1000
0 m

Data: Gener 2026

Nombre Plànol: 18.G.3

Nom. de fitxer: 18.G.3.DWG

FULL 5 DE 9

EIX B

SECCIÓ	S21	Façana
EIX	B	

	Distància	Fibra optica	Enllumenat	Reg	Arbrat	AT	Pluvials	Residuals	Afectació aigua	Enllumenat	Arbrat	Reg arbrat	Teleco	Gas Afec	Aigua regenerada	Aigua potable	Distància	Façana
Amplada rasa	0,6	0,13	0,4	0,4	1	2,45	0,5	0,4	0,5	0,4	1	0,3	0,4	0,7	0,6	0,4	0,4	
Dimensions servei		6Ø40	4Ø90				Ø500	Ø400	Ø500	4Ø90			4Ø125	Ø200	Ø225	Ø160		
Arqueta - espai		0,3	0,74	0,2	0		0,3	0,3	0,3			0						
Distancia a façana		2,8	1,535	1,935	2,34						2,8	2,65	2,3	1,75	1,1	0,6		

VORERA NORD-OEST	ARBRAT	BICI
2,80 m	1,00 m	2,70 m

CALÇADA	APARC.	ARBRAT
7,00 m	2,50 m	1,00 m

VORERA SUD-EST 2,80 m

CARRER 18,80 m

Amplada total

sud-est	2,80	m
nord-oest	2,77	m

Rases

sud-est	2,80	m
nord-oest	1,53	m

EIX C

SECCIÓ	S22	Façana
EIX	C	

	Distància	Aigua potable	Aigua regenerada	Gas	MT		Reg prim.+arbrat	Arbrat	Enllumenat	Teleco	Afectació aigua	Col·lector	Arbrat	Reg prim.+arbrat	Enllumenat	Baixa tensió	Afec. Teleco	Distància	Façana
Amplada rasa	0,4	0,4	0,4	0,3	0,6		0,4	1	0,6	0,4	0,5	0,5	1	0,4	0,4	0,4	0,4	0,6	
Dimensions servei		Ø160	Ø110	Ø90	2L				6Ø90	4Ø125					4Ø90				
Arqueta - espai			0,1	0,1	0,1		0	0,4					0,4			0,1	0,1		
Distancia a façana		0,6	1	1,45	2	2,4	2,6	2,8					2,80	2,2	1,8	1,3	0,8		

VORERA NORD-OEST		BICI	CALÇADA
2,80 m		2,70 m	7,00 m

VORERA SUD-EST 2,80 m

CARRER 20,00 m

Amplada total

nord-oest	2,8	m
sud-est	2,8	m

Rases

nord-oest	2,5	m
sud-est	2,2	m

EIX F

SECCIÓ	S23	Torrent
EIX	F	

	Distància	Enllumenat	Reg arbrat	Arbrat
Amplada rasa	0,2	0,4	0,4	1
Dimensions servei		4Ø90		
Arqueta - espai	0,4		0,4	
Distancia a façana		1,00	1,40	

VORERA NORD-OEST 1,80 m

Amplada total

nord-oest 1,8 m

Rases

nord-oest 1 m

EIX VERD 02

SECCIÓ	S24
PRIORITAT INV.	

	Parterre	Distància	Reg arbrat - arbus.	Enllumenat	Pluvials	MT		Distància	Façana
Amplada rasa		0,3	0,4	0,4	0,5	0,6		0,6	
Dimensions servei				4Ø90	Ø500	2L			
Arqueta - espai				0,3	4	2,3			
Distancia a façana			0,5	0,9	1,65	6,2			

CARRER 9,40 m

Amplada total

carrer 9,4 m

Rases

carrer 2,8 m

nom.arxiu: F:\Dopec\23027 Projecte Rambla\dwfs 18.G.03 Coordinacio serveis_Secc.dwg data últim juanlat: 31/03/2025 10:25:00 data d'impressió: 1/20/2026 2:13

PARC DE L'ALBA
CERDANYOLA DEL VALLÈS
BARCELONA / CATALUNYA

CONSORCI URBANÍSTIC
DEL CENTRE DIRECCIONAL
DE CERDANYOLA DEL VALLÈS

Ajuntament de Cerdanyola del Vallès

INCASÒL Institut Català del Sòl

Autors del Projecte:
Dopec Enginyeria i Arquitectura
NORBERT TORRES I PUGÈS
MARIA CAELLES LACASTA

PROJECTS Enginyeria & Arquitectura
JAUME FLETA ABADAL

Projecte:
PROJECTE D'URBANITZACIÓ E1: PASSEIG DELS GORGS AL PARC DE L'ALBA DE CERDANYOLA DEL VALLÈS.

VIST I PLAU:
EL CAP DE SERVEI DE TERRITORI DE L'AJUNTAMENT DE CERDANYOLA DEL VALLÈS

VIST I PLAU:
EL CAP DE LA UNITAT DE PLANEJAMENT DE L'INSTITUT CATALÀ DEL SOL

Emplaçament:
CERDANYOLA DEL VALLÈS

TÍtol del Plànol:
XARXES SUBMINISTRAMENT DE SERVEIS
COORDINACIÓ DE SERVEIS
SECCIONS DE SERVEIS TIPUS

Escala:
DIN A1 1/500
DIN A3 1/1000
0 m

Data: Gener 2026
Nombre Plànol: 18.G.3
Nom. de fitxer: 18.G.3.DWG
FULL 6 DE 9

EIX G

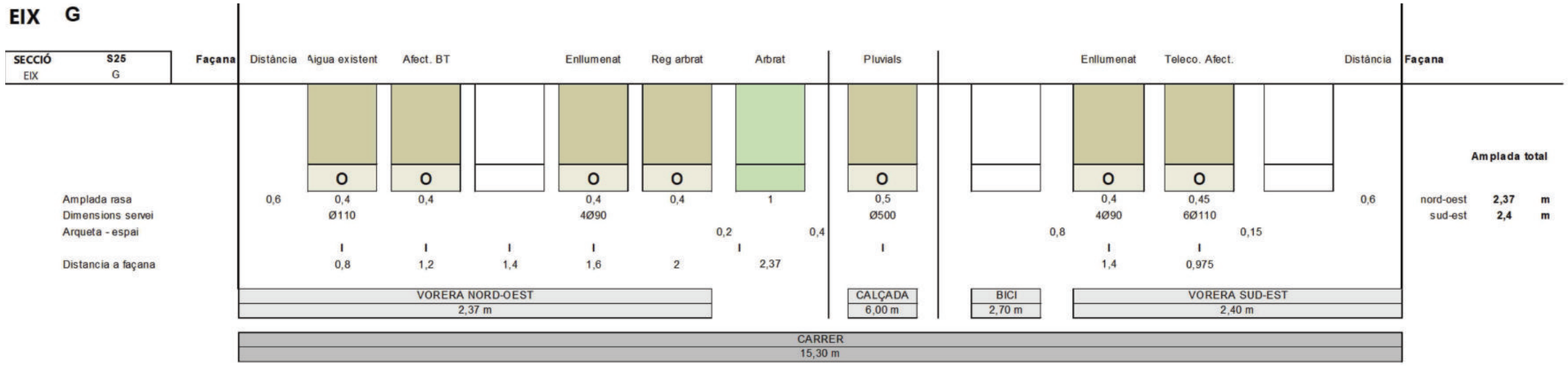

EIX VERD 01

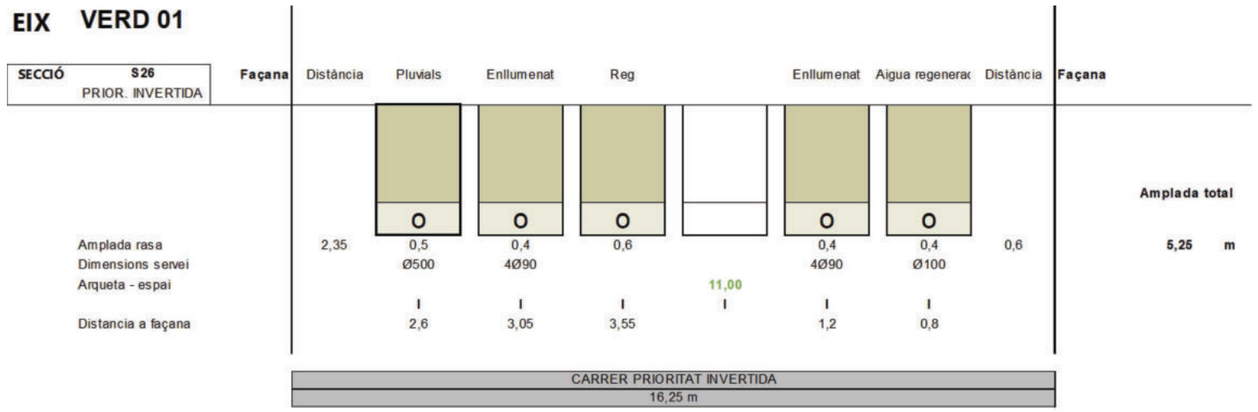

EIX EP-G

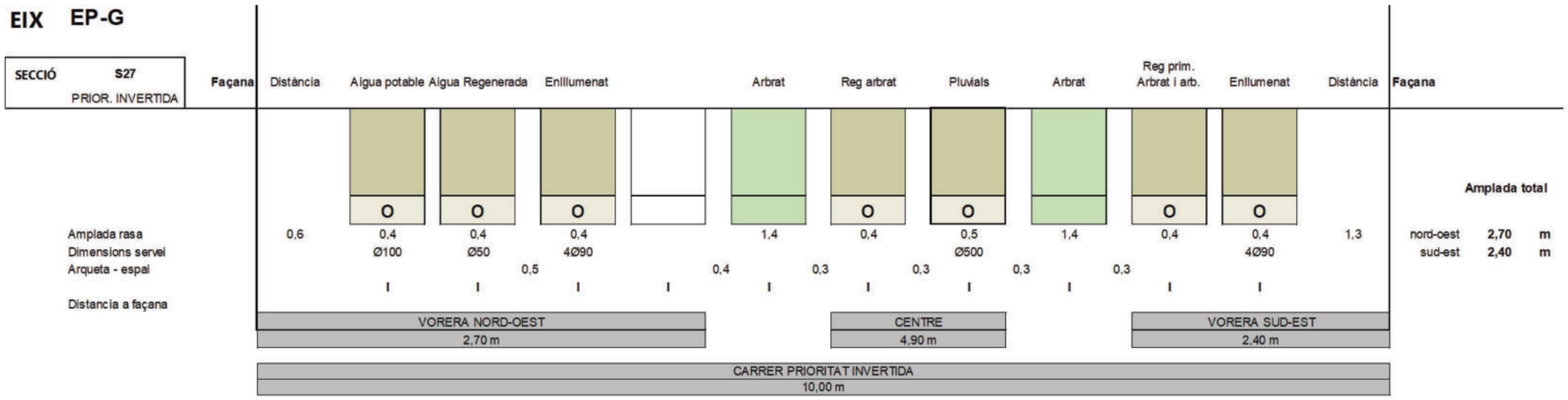

nom arxiu: F:\Dopec\23027 Projecte Rambla dels Gorgs\Planol\18.G.03 Coordinacio serveis_Secc.dwg data ultim guardat: 31/03/2025 10:25:00 data d'impressió: 1/02/2026 2:13

PARC DE L'ALBA
CERDANYOLA DEL VALLÈS
BARCELONA / CATALUNYA

CONSORCI URBANÍSTIC
DEL CENTRE DIRECCIONAL
DE CERDANYOLA DEL VALLÈS

Ajuntament de Cerdanyola del Vallès

INCASÒL Institut Català del Sòl

Autors del Projecte:
Dopec Enginyeria i Arquitectura
NORBERT TORRES I PUGÈS
MARIA CAELLES LACASTA
PROJECTS Enginyeria i Arquitectura
JAUME FLETA ABADAL

Projecte:
PROJECTE D'URBANITZACIÓ E1: PASSEIG DELS GORGS AL PARC DE L'ALBA DE CERDANYOLA DEL VALLÈS.

VIST I PLAU:
EL CAP DE SERVEI DE TERRITORI DE L'AJUNTAMENT DE CERDANYOLA DEL VALLÈS

VIST I PLAU:
EL CAP DE LA UNITAT DE PLANEJAMENT DE L'INSTITUT CATALÀ DEL SÒL

Emplaçament:
CERDANYOLA DEL VALLÈS

Títol del Plànol:
XARXES SUBMINISTRAMENT DE SERVEIS
COORDINACIÓ DE SERVEIS
SECCIONS DE SERVEIS TIPUS

Escala:
DIN A1 1/500
DIN A3 1/1000
0 m

Data: Gener 2026

Nombre Plànol: 18.G.3

Nom. de fitxer: 18.G.3.DWG

FULL 7 DE 9

EIX EP-H

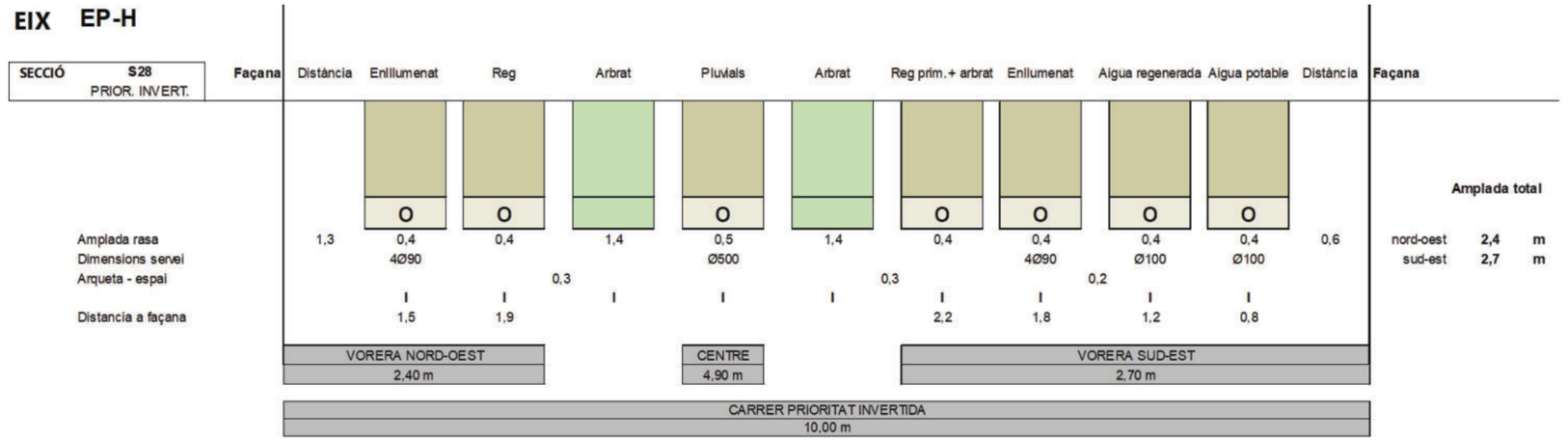

EIX EP-9

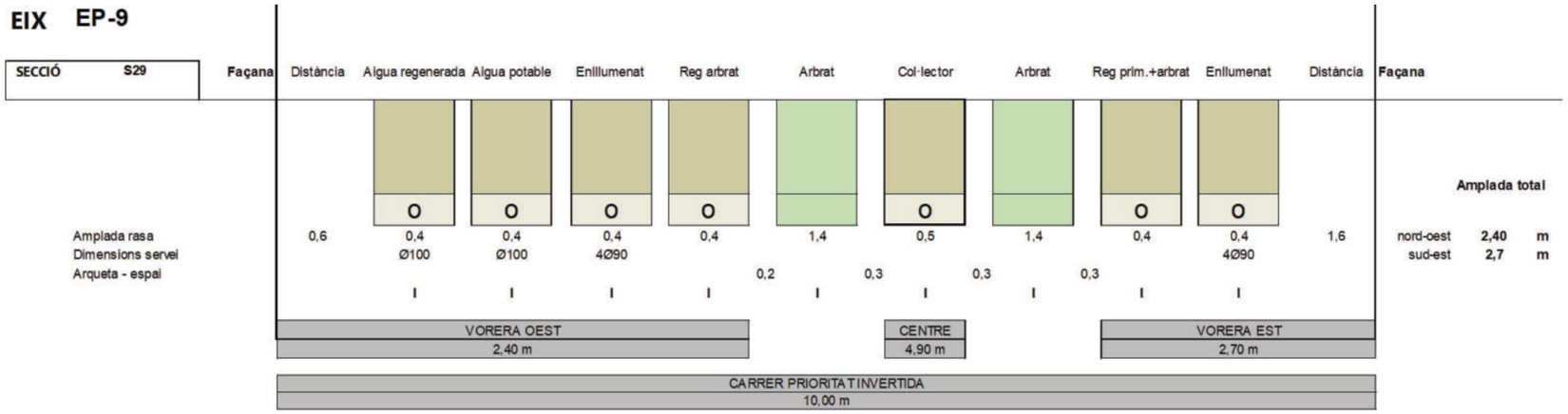

EIX camí 9

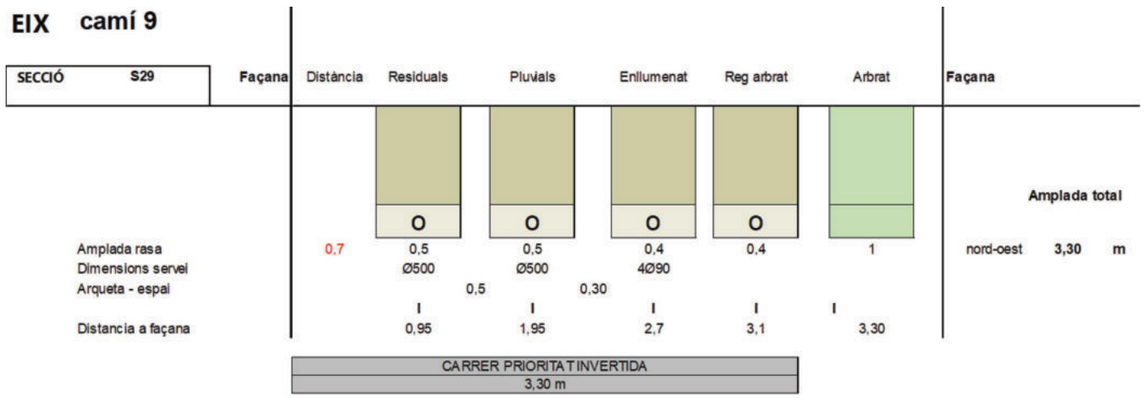

nom.arxiu: F:\Dopec\23027 Projecte Rambla dels Gorgs\Planols\18.G.03 Coordinacio serveis_Secc.dwg data últim guardat: 31/03/2025 10:25:00 data d'impressió: 1/20/2026 2:13

EIX Serraparera

SECCIÓ	S31	Façana	Distància	Aigua potable	Aigua regenerada	Col·lector	Enllumenat	Reg	Arbrat		Amplada total
				O	O	O	O	O			
Amplada rasa			0,6	0,4	0,4	0,5	0,4	0,4	1	nord-oest	5,65 m
Dimensions servei				Ø150	Ø150	Ø500					
Arqueta - espai					1,5	0,90	0,15	0,4			
Distancia a façana				0,8	1,2	3,15	2,1	5,05			

VORERA
5,65 m

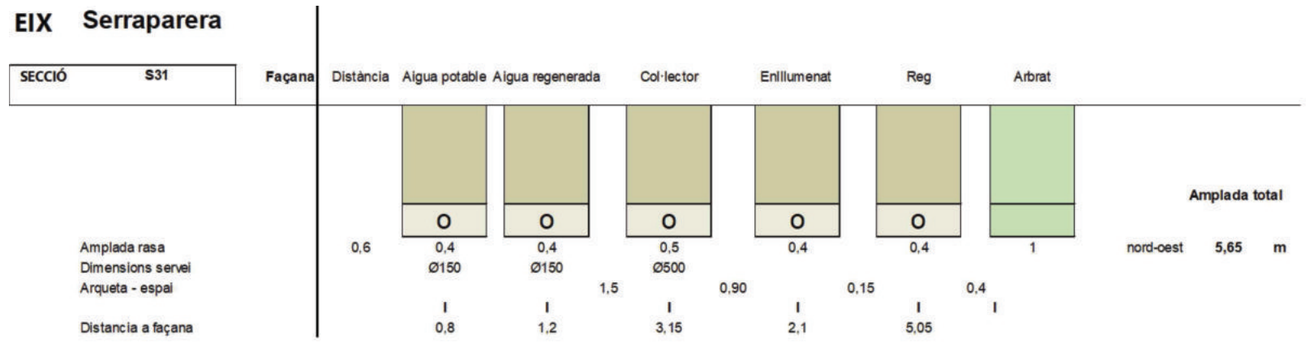

nom arxiu: F:\Dopec\23027 Projecte Rambla dels Gorgs\Planols\18.G.03 Coordinacio serveis_Secc.dwg data últim guardat: 31/03/2025 10:25:00 data d'impressió: 1/20/2026 2:13

PARC DE L'ALBA
CERDANYOLA DEL VALLÈS
BARCELONA / CATALUNYA

CONSORCI URBANÍSTIC
DEL CENTRE DIRECCIONAL
DE CERDANYOLA DEL VALLÈS

Ajuntament de Cerdanyola del Vallès

INCASÒL Institut Català del Sòl

Autors del Projecte:
Dopec Enginyeria i Arquitectura
NORBERT TORRES I PUGÈS
MARIA CAELLES LACASTA

PROJECTS Fulleton & Vanderpool
JAUME FLETA ABADAL

Projecte:
PROJECTE D'URBANITZACIÓ E1: PASSEIG DELS GORGS AL PARC DE L'ALBA DE CERDANYOLA DEL VALLÈS.
VIST I PLAU: EL CAP DE SERVEI DE TERRITORI DE L'AJUNTAMENT DE CERDANYOLA DEL VALLÈS
VIST I PLAU: EL CAP DE LA UNITAT DE PLANEJAMENT DE L'INSTITUT CATALÀ DEL SÒL

Emplaçament:
CERDANYOLA DEL VALLÈS

Títol del Plànol:
XARXES SUBMINISTRAMENT DE SERVEIS
COORDINACIÓ DE SERVEIS
SECCIONS DE SERVEIS TIPUS

Escala:
DIN A1 1/500
DIN A3 1/1000
0 m

Data: Gener 2026

Nombre Plànol: 18.G.3

Nom. de fitxer: 18.G.3.DWG

FULL 9 DE 9



LLEGENDA

LÍMIT PDU — LÍMIT ÀMBIT

ARBRAT EXISTENT

- Ad. ACER PSEUDOPLATANUS
- An. ACER NEGUNDO
- Asp. ACER SP
- Ap. ACER PLATANOIDES
- Cu. CUPRESSUS SEMPERVIRENS
- Gt. GLEDITSIA TRIACANTHOS INERMIS
- Kp. KOELREUTERIA PANICULATA
- Ld. LIGUSTRUM LUCIDUM
- Mg. MAGNOLIA GRANDIFLORA
- Msp. MALUS SP
- Ma. MORUS ALBA
- Oe. OLEA EUROPAEA
- Pi. PINUS HALEPENSIS
- Pp. PINUS PINEA
- Ph. PLATANUS x HISPANICA
- Pa. POPULUS ALBA
- Pn. POPULUS NIGRA
- Pni. POPULUS NIGRA 'ITALICA'
- Pv. PRUNUS AVIUM
- Pd. PRUNUS DULCIS
- Py. PYRUS CALLERYANA 'CHANTICLEER'
- Qf. QUERCUS FAGINEA
- Qi. QUERCUS ILEX
- Rp. ROBINIA PSEUDOACACIA
- Sj. SOPHORA JAPONICA
- Tt. TIPUANA TIPU
- Ta. TETRACLINIS ARTICULATA
- Usp. ULMUS SP
- Wr. WASHIGNTONIA ROBUSTA
- Xsp. ESPÈCIE NO IDENTIFICADA
- SOCA
- DIVERSOS PEUS DE REBROT

ACTUACIONS EN ARBRAT EXISTENT

- ARBRE A CONSERVAR I PROTEGIR EN OBRA
- ARBRE A TRANSPLANTAR
- ARBRE A RETIRAR
- p=XX PERIMETRE EN cm

NOTES:

- ELS ARBRES EXISTENTS A MANTENIR ES PROTEGIRAN DURANT L'EXECUCIÓ DE LES OBRES MITJANÇANT XXX.
- SI NO S'INDICA PERÍMETRE NO S'HA POGUT MESURAR.

nom arxiu: F:\Dopec\23027 Projecte Rambla dels Gorgs\Planols\19.A.01 Plantació existent PG.dwg data últim guardat: 21/01/2025 12:48:41 data d'impressió: 1/20/2026 2:21

PARC DE L'ALBA
CERDANYOLA DEL VALLÈS
BARCELONA / CATALUNYA

CONSORCI URBANÍSTIC DEL CENTRE DIRECCIONAL DE CERDANYOLA DEL VALLÈS

Ajuntament de Cerdanyola del Vallès

INCASÒL Institut Català del Sòl

Autors del Projecte:
Dopec
NORBERT TORRES I PUGÈS
MARIA CAELLES LACASTA

PROJECTS
JAUME FLETA ABADAL

Projecte:
PROJECTE D'URBANITZACIÓ E1: PASSEIG DELS GORGS AL PARC DE L'ALBA DE CERDANYOLA DEL VALLÈS.
VIST I PLAU: EL CAP DE SERVEI DE TERRITORI DE L'AJUNTAMENT DE CERDANYOLA DEL VALLÈS
VIST I PLAU: EL CAP DE LA UNITAT DE PLANEJAMENT DE L'INSTITUT CATALÀ DEL SÒL

Emplaçament:
CERDANYOLA DEL VALLÈS

Títol del Plànol:
ARBRAT, JARDINERIA I XARXA REG
PLANTACIÓ EXISTENT I AFECTACIONS
PLANTA GENERAL

Escala:
DIN A1 1/3000
DIN A3 1/6000
0 m

Data: Gener 2026

Nombre Plànol: 19.A.1

Nom. de fitxer: 19.A.01.DWG

FULL 1 DE 1

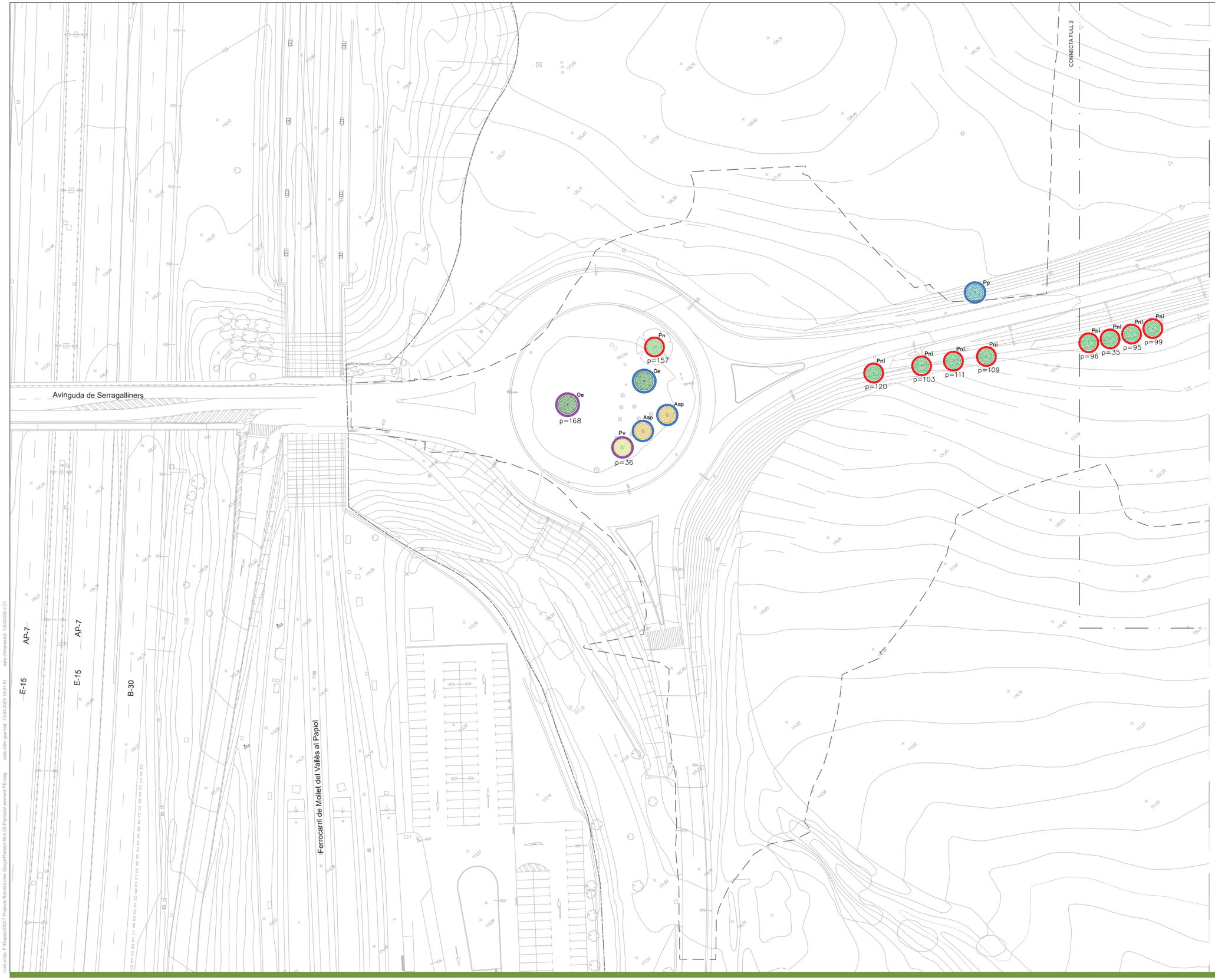



LLEGENDA

LÍMIT PDU — LÍMIT ÀMBIT

ARBRAT EXISTENT

- Ad. ACER PSEUDOPLATANUS
- An. ACER NEGUNDO
- Asp. ACER SP
- Ap. ACER PLATANOIDES
- Cu. CUPRESSUS SEMPERVIRENS
- Gt. GLEDITSIA TRIACANTHOS INERMIS
- Kp. KOELREUTERIA PANICULATA
- Ld. LIGUSTRUM LUCIDUM
- Mg. MAGNOLIA GRANDIFLORA
- Msp. MALUS SP
- Ma. MORUS ALBA
- Oe. OLEA EUROPAEA
- Pi. PINUS HALEPENSIS
- Pp. PINUS PINEA
- Ph. PLATANUS x HISPANICA
- Pa. POPULUS ALBA
- Pn. POPULUS NIGRA
- Pni. POPULUS NIGRA 'ITALICA'
- Pv. PRUNUS AVIUM
- Pd. PRUNUS DULCIS
- Py. PYRUS CALLERYANA 'CHANTICLEER'
- Qf. QUERCUS FAGINEA
- Qi. QUERCUS ILEX
- Rp. ROBINIA PSEUDOACACIA
- Sj. SOPHORA JAPONICA
- Tt. TIPUANA TIPU
- Ta. TETRACLINIS ARTICULATA
- Usp. ULMUS SP
- Wr. WASHIGNTONIA ROBUSTA
- Xsp. ESPÈCIE NO IDENTIFICADA
- SOCA — DIVERSOS PEUS DE REBROT

ACTUACIONS EN ARBRAT EXISTENT

- ARBRE A CONSERVAR I PROTEGIR EN OBRA
- ARBRE A TRASPLANTAR
- ARBRE A RETIRAR
- p=XX PERIMETRE EN cm

NOTES:

- ELS ARBRES EXISTENTS A MANTENIR ES PROTEGIRAN DURANT L'EXECUCIÓ DE LES OBRES MITJANÇANT XXX.
- SI NO S'INDICA PERÍMETRE NO S'HA POGUT MESURAR.

PARC DE L'ALBA
CERDANYOLA DEL VALLÈS
BARCELONA / CATALUNYA

CONSORCI URBANÍSTIC DEL CENTRE DIRECCIONAL DE CERDANYOLA DEL VALLÈS

Ajuntament de Cerdanyola del Vallès

INCASÒL Institut Català del Sòl

Autors del Projecte:

Dopec Enginyeria i Arquitectura
NORBERT TORRES I PUGÈS
MARIA CAELLES LACASTA

PROJECTS Paisatge & Territori
JAUME FLETA ABADAL

Projecte:

PROJECTE D'URBANITZACIÓ E1: PASSEIG DELS GORGS AL PARC DE L'ALBA DE CERDANYOLA DEL VALLÈS.

VIST I PLAU:
EL CAP DE SERVEI DE TERRITORI DE L'AJUNTAMENT DE CERDANYOLA DEL VALLÈS

VIST I PLAU:
EL CAP DE LA UNITAT DE PLANEJAMENT DE L'INSTITUT CATALÀ DEL SÒL

Emplaçament:

CERDANYOLA DEL VALLÈS

Títol del Plànol:

ARBRAT, JARDINERIA I XARXA REG
PLANTACIÓ EXISTENT I AFECTACIONS
PLANTA DETALL

Escala:	Data:	Nombre Plànol
DIN A1 1/500 DIN A3 1/1000 0 m	Gener 2026	19.A.2
	Nom. de fitxer: 19.A.02.DWG	FULL 1 DE 8

nom.eixiu: F:\Dopec\23027 Projecte Rambla dels Gorgs\Planols\19.A.02 Plantació existent PD.dwg data últim guardat: 10/04/2025 14:01:01 data d'impressió: 1/2/02/26 2:21



LLEGENDA

LÍMIT PDU — — — LÍMIT ÀMBIT

ARBRAT EXISTENT

- Ad. ACER PSEUDOPLATANUS
- An. ACER NEGUNDO
- Asp. ACER SP
- Ap. ACER PLATANOIDES
- Cu. CUPRESSUS SEMPERVIRENS
- Gt. GLEDITSIA TRIACANTHOS INERMIS
- Kp. KOELREUTERIA PANICULATA
- Ld. LIGUSTRUM LUCIDUM
- Mg. MAGNOLIA GRANDIFLORA
- Msp. MALUS SP
- Ma. MORUS ALBA
- Oe. OLEA EUROPAEA
- Pi. PINUS HALEPENSIS
- Pp. PINUS PINEA
- Ph. PLATANUS x HISPANICA
- Pa. POPULUS ALBA
- Pn. POPULUS NIGRA
- Pni. POPULUS NIGRA 'ITALICA'
- Pv. PRUNUS AVIUM
- Pd. PRUNUS DULCIS
- Py. PYRUS CALLERYANA 'CHANTICLEER'
- Qf. QUERCUS FAGINEA
- Qi. QUERCUS ILEX
- Rp. ROBINIA PSEUDOACACIA
- Sj. SOPHORA JAPONICA
- Tt. TIPUANA TIPU
- Ta. TETRACLINIS ARTICULATA
- Usp. ULMUS SP
- Wr. WASHIGNTONIA ROBUSTA
- Xsp. ESPÈCIE NO IDENTIFICADA
- SOCA
- dp DIVERSOS PEUS DE REBROT

ACTUACIONS EN ARBRAT EXISTENT

- ARBRE A CONSERVAR I PROTEGIR EN OBRA
- ARBRE A TRASPLANTAR
- ARBRE A RETIRAR
- p=XX PERIMETRE EN cm

NOTES:

- ELS ARBRES EXISTENTS A MANTENIR ES PROTEGIRAN DURANT L'EXECUCIÓ DE LES OBRES MITJANÇANT XXX.
- SI NO S'INDICA PERÍMETRE NO S'HA POGUT MESURAR.

PARC DE L'ALBA
CERDANYOLA DEL VALLÈS
BARCELONA / CATALUNYA

CONSORCI URBANÍSTIC DEL CENTRE DIRECCIONAL DE CERDANYOLA DEL VALLÈS

Ajuntament de Cerdanyola del Vallès

INCASÒL Institut Català del Sòl

Autors del Projecte:

Dopec Enginyeria i Arquitectura
NORBERT TORRES I PUGÈS
MARIA CAELLES LACASTA

PROJECTS Enginyeria & Arquitectura
JAUME FLETA ABADAL

Projecte:

PROJECTE D'URBANITZACIÓ E1: PASSEIG DELS GORGS AL PARC DE L'ALBA DE CERDANYOLA DEL VALLÈS.

VIST I PLAU:
EL CAP DE SERVEI DE TERRITORI DE L'AJUNTAMENT DE CERDANYOLA DEL VALLÈS

VIST I PLAU:
EL CAP DE LA UNITAT DE PLANEJAMENT DE L'INSTITUT CATALÀ DEL SÒL

Emplaçament:

CERDANYOLA DEL VALLÈS

Títol del Plànol:

ARBRAT, JARDINERIA I XARXA REG
PLANTACIÓ EXISTENT I AFECTACIONS
PLANTA DETALL

Escala:	Data:	Nombre Plànol
DIN A1 1/500 DIN A3 1/1000	Gener 2026	19.A.2
0 m	Nom. de fitxer: 19.A.02.DWG	FULL 2 DE 8

nom arxiu: F:\Dopec\23027 Projecte Rambla dels Gorgs\Plans\19.A.02 Plantació existent PD.dwg data últim guardat: 10/04/2025 14:01:01 data d'impressió: 1/10/2026 2:21

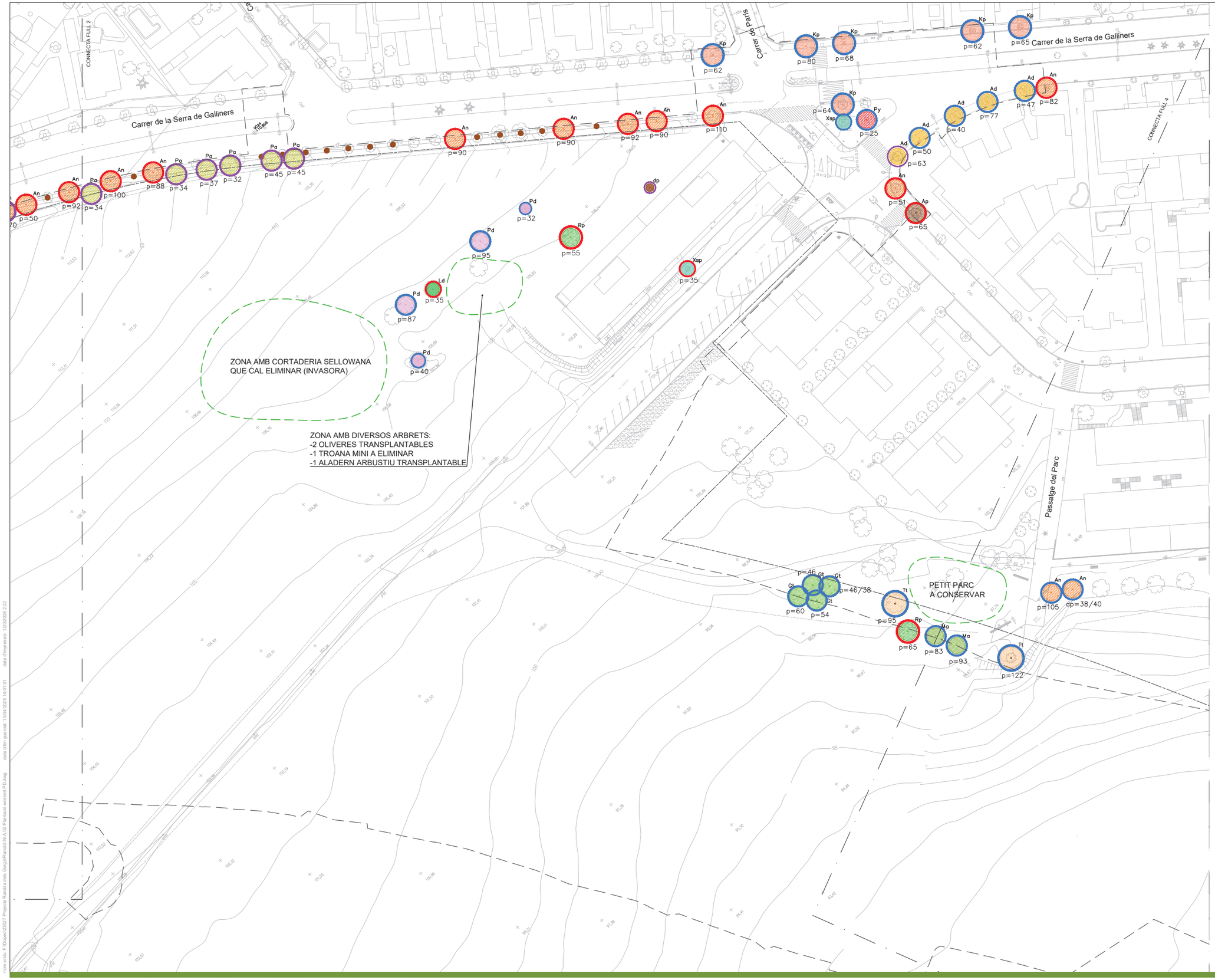



LLEGENDA

LÍMIT PDU — LÍMIT ÀMBIT

ARBRAT EXISTENT

- Ad. ACER PSEUDOPLATANUS
- An. ACER NEGUNDO
- Asp. ACER SP
- Ap. ACER PLATANOIDES
- Cu. CUPRESSUS SEMPERVIRENS
- Gt. GLEDITSIA TRIACANTHOS INERMIS
- Kp. KOELREUTERIA PANICULATA
- Ld. LIGUSTRUM LUCIDUM
- Mg. MAGNOLIA GRANDIFLORA
- Msp. MALUS SP
- Ma. MORUS ALBA
- Oe. OLEA EUROPAEA
- Pi. PINUS HALEPENSIS
- Pp. PINUS PINEA
- Ph. PLATANUS x HISPANICA
- Pa. POPULUS ALBA
- Pn. POPULUS NIGRA
- Pni. POPULUS NIGRA 'ITALICA'
- Pv. PRUNUS AVIUM
- Pd. PRUNUS DULCIS
- Py. PYRUS CALLERYANA 'CHANTICLEER'
- Qf. QUERCUS FAGINEA
- Qi. QUERCUS ILEX
- Rp. ROBINIA PSEUDOACACIA
- Sj. SOPHORA JAPONICA
- Tt. TIPUANA TIPU
- Ta. TETRACLINIS ARTICULATA
- Usp. ULMUS SP
- Wr. WASHIGNTONIA ROBUSTA
- Xsp. ESPÈCIE NO IDENTIFICADA
- SOCA
- dp DIVERSOS PEUS DE REBROT

ACTUACIONS EN ARBRAT EXISTENT

- ARBRE A CONSERVAR I PROTEGIR EN OBRA
- ARBRE A TRASPLANTAR
- ARBRE A RETIRAR
- p=XX PERIMETRE EN cm

NOTES:

- ELS ARBRES EXISTENTS A MANTENIR ES PROTEGIRAN DURANT L'EXECUCIÓ DE LES OBRES MITJANÇANT XXX.
- SI NO S'INDICA PERÍMETRE NO S'HA POGUT MESURAR.

nom arxiu: F:\Dopec\23027 Projecte Rambla dels Gorgs\Planols\19.A.02 Plantació existent PD.dwg data últim guardat: 10/04/2025 14:01:01 data d'impressió: 12/02/26 2:22

PARC DE L'ALBA
CERDANYOLA DEL VALLÈS
BARCELONA / CATALUNYA

CONSORCI URBANÍSTIC DEL CENTRE DIRECCIONAL DE CERDANYOLA DEL VALLÈS

Ajuntament de Cerdanyola del Vallès

INCASÒL Institut Català del Sòl

Autors del Projecte:
Dopec Enginyeria i Arquitectura
NORBERT TORRES I PUGÈS
MARIA CAELLES LACASTA
PROJECTS Enginyeria i Arquitectura
JAUME FLETA ABADAL

Projecte:
PROJECTE D'URBANITZACIÓ E1: PASSEIG DELS GORGS AL PARC DE L'ALBA DE CERDANYOLA DEL VALLÈS.

VIST I PLAU:
EL CAP DE SERVEI DE TERRITORI DE L'AJUNTAMENT DE CERDANYOLA DEL VALLÈS

VIST I PLAU:
EL CAP DE LA UNITAT DE PLANEJAMENT DE L'INSTITUT CATALÀ DEL SÒL

Emplaçament:
CERDANYOLA DEL VALLÈS

Títol del Plànol:
ARBRAT, JARDINERIA I XARXA REG
PLANTACIÓ EXISTENT I AFECTACIONS
PLANTA DETALL

Escala:
DIN A1 1/500
DIN A3 1/1000
0 m

Data: Gener 2026

Nombre Plànol: 19.A.2

Nom. de fitxer: 19.A.02.DWG

FULL 3 DE 8





LLEGENDA

LÍMIT PDU — LÍMIT ÀMBIT

ARBRAT EXISTENT

- Ad. ACER PSEUDOPLATANUS
- An. ACER NEGUNDO
- Asp. ACER SP
- Ap. ACER PLATANOIDES
- Cu. CUPRESSUS SEMPERVIRENS
- Gt. GLEDITSIA TRIACANTHOS INERMIS
- Kp. KOELREUTERIA PANICULATA
- Ld. LIGUSTRUM LUCIDUM
- Mg. MAGNOLIA GRANDIFLORA
- Msp. MALUS SP
- Ma. MORUS ALBA
- Oe. OLEA EUROPAEA
- Pi. PINUS HALEPENSIS
- Pp. PINUS PINEA
- Ph. PLATANUS x HISPANICA
- Pa. POPULUS ALBA
- Pn. POPULUS NIGRA
- Pni. POPULUS NIGRA 'ITALICA'
- Pv. PRUNUS AVIUM
- Pd. PRUNUS DULCIS
- Py. PYRUS CALLERYANA 'CHANTICLEER'
- Qf. QUERCUS FAGINEA
- Qi. QUERCUS ILEX
- Rp. ROBINIA PSEUDOACACIA
- Sj. SOPHORA JAPONICA
- Tt. TIPUANA TIPU
- Ta. TETRACLINIS ARTICULATA
- Usp. ULMUS SP
- Wr. WASHIGNTONIA ROBUSTA
- Xsp. ESPÈCIE NO IDENTIFICADA
- SOCA
- dp DIVERSOS PEUS DE REBROT

ACTUACIONS EN ARBRAT EXISTENT

- ARBRE A CONSERVAR I PROTEGIR EN OBRA
- ARBRE A TRASPLANTAR
- ARBRE A RETIRAR
- p=XX PERIMETRE EN cm

NOTES:

- ELS ARBRES EXISTENTS A MANTENIR ES PROTEGIRAN DURANT L'EXECUCIÓ DE LES OBRES MITJANÇANT XXX.
- SI NO S'INDICA PERÍMETRE NO S'HA POGUT MESURAR.

PARC DE L'ALBA
CERDANYOLA DEL VALLÈS
BARCELONA / CATALUNYA

CONSORCI URBANÍSTIC DEL CENTRE DIRECCIONAL DE CERDANYOLA DEL VALLÈS

Ajuntament de Cerdanyola del Vallès

INCASÒL Institut Català del Sòl

Autors del Projecte:
Dopec
NORBERT TORRES I PUGÈS
MARIA CAELLES LACASTA

PROJECTS
JAUME FLETA ABADAL

Projecte:
PROJECTE D'URBANITZACIÓ E1: PASSEIG DELS GORGS AL PARC DE L'ALBA DE CERDANYOLA DEL VALLÈS.

VIST I PLAU: EL CAP DE SERVEI DE TERRITORI DE L'AJUNTAMENT DE CERDANYOLA DEL VALLÈS

VIST I PLAU: EL CAP DE LA UNITAT DE PLANEJAMENT DE L'INSTITUT CATALÀ DEL SÒL

Emplaçament:
CERDANYOLA DEL VALLÈS

Títol del Plànol:
ARBRAT, JARDINERIA I XARXA REG
PLANTACIÓ EXISTENT I AFECTACIONS
PLANTA DETALL

Escala:
DIN A1 1/500
DIN A3 1/1000

Data: Gener 2026

Nombre Plànol: 19.A.2

Nom. de fitxer: 19.A.02.DWG

FULL 4 DE 8





LLEGENDA

LÍMIT PDU — LÍMIT ÀMBIT

ARBRAT EXISTENT

- Ad. ACER PSEUDOPLATANUS
- An. ACER NEGUNDO
- Asp. ACER SP
- Ap. ACER PLATANOIDES
- Cu. CUPRESSUS SEMPERVIRENS
- Gt. GLEDITSIA TRIACANTHOS INERMIS
- Kp. KOELREUTERIA PANICULATA
- Ld. LIGUSTRUM LUCIDUM
- Mg. MAGNOLIA GRANDIFLORA
- Msp. MALUS SP
- Ma. MORUS ALBA
- Oe. OLEA EUROPAEA
- Pi. PINUS HALEPENSIS
- Pp. PINUS PINEA
- Ph. PLATANUS x HISPANICA
- Pa. POPULUS ALBA
- Pn. POPULUS NIGRA
- Pni. POPULUS NIGRA 'ITALICA'
- Pv. PRUNUS AVIUM
- Pd. PRUNUS DULCIS
- Py. PYRUS CALLERYANA 'CHANTICLEER'
- Qf. QUERCUS FAGINEA
- Qi. QUERCUS ILEX
- Rp. ROBINIA PSEUDOACACIA
- Sj. SOPHORA JAPONICA
- Tt. TIPUANA TIPU
- Ta. TETRACLINIS ARTICULATA
- Usp. ULMUS SP
- Wr. WASHIGNTONIA ROBUSTA
- Xsp. ESPÈCIE NO IDENTIFICADA
- SOCA
- dp DIVERSOS PEUS DE REBROT

ACTUACIONS EN ARBRAT EXISTENT

- ARBRE A CONSERVAR I PROTEGIR EN OBRA
- ARBRE A TRASPLANTAR
- ARBRE A RETIRAR
- p=XX PERIMETRE EN cm

NOTES:

- ELS ARBRES EXISTENTS A MANTENIR ES PROTEGIRAN DURANT L'EXECUCIÓ DE LES OBRES MITJANÇANT XXX.
- SI NO S'INDICA PERÍMETRE NO S'HA POGUT MESURAR.

nom arxiu: F:\Dopec\23027 Projecte Rambla sete Gorgs\Planols\19.A.02 Planta\b existent PD.dwg data últim guardat: 10/04/2025 14:01:01 data d'impressió: 12/02/26 2:22

PARC DE L'ALBA
CERDANYOLA DEL VALLÈS
BARCELONA / CATALUNYA

CONSORCI URBANÍSTIC DEL CENTRE DIRECCIONAL DE CERDANYOLA DEL VALLÈS

Ajuntament de Cerdanyola del Vallès

INCASÒL Institut Català del Sòl

Autors del Projecte:
Dopec Enginyeria i Arquitectura
NORBERT TORRES I PUGÈS
MARIA CAELLES LACASTA

PROJECTS Enginyeria i Arquitectura
JAUME FLETA ABADAL

Projecte:
PROJECTE D'URBANITZACIÓ E1: PASSEIG DELS GORGS AL PARC DE L'ALBA DE CERDANYOLA DEL VALLÈS.
VIST I PLAU
EL CAP DE SERVEI DE TERRITORI DE L'AJUNTAMENT DE CERDANYOLA DEL VALLÈS
VIST I PLAU
EL CAP DE LA UNITAT DE PLANEJAMENT DE L'INSTITUT CATALÀ DEL SÒL

Emplaçament:
CERDANYOLA DEL VALLÈS

Títol del Plànol:
ARBRAT, JARDINERIA I XARXA REG
PLANTACIÓ EXISTENT I AFECTACIONS
PLANTA DETALL

Escala:
DIN A1 1/500
DIN A3 1/1000
0 m

Data:
Gener 2026

Nombre Plànol
19.A.2

Nom. de fitxer:
19.A.02.DWG

FULL 5 DE 8

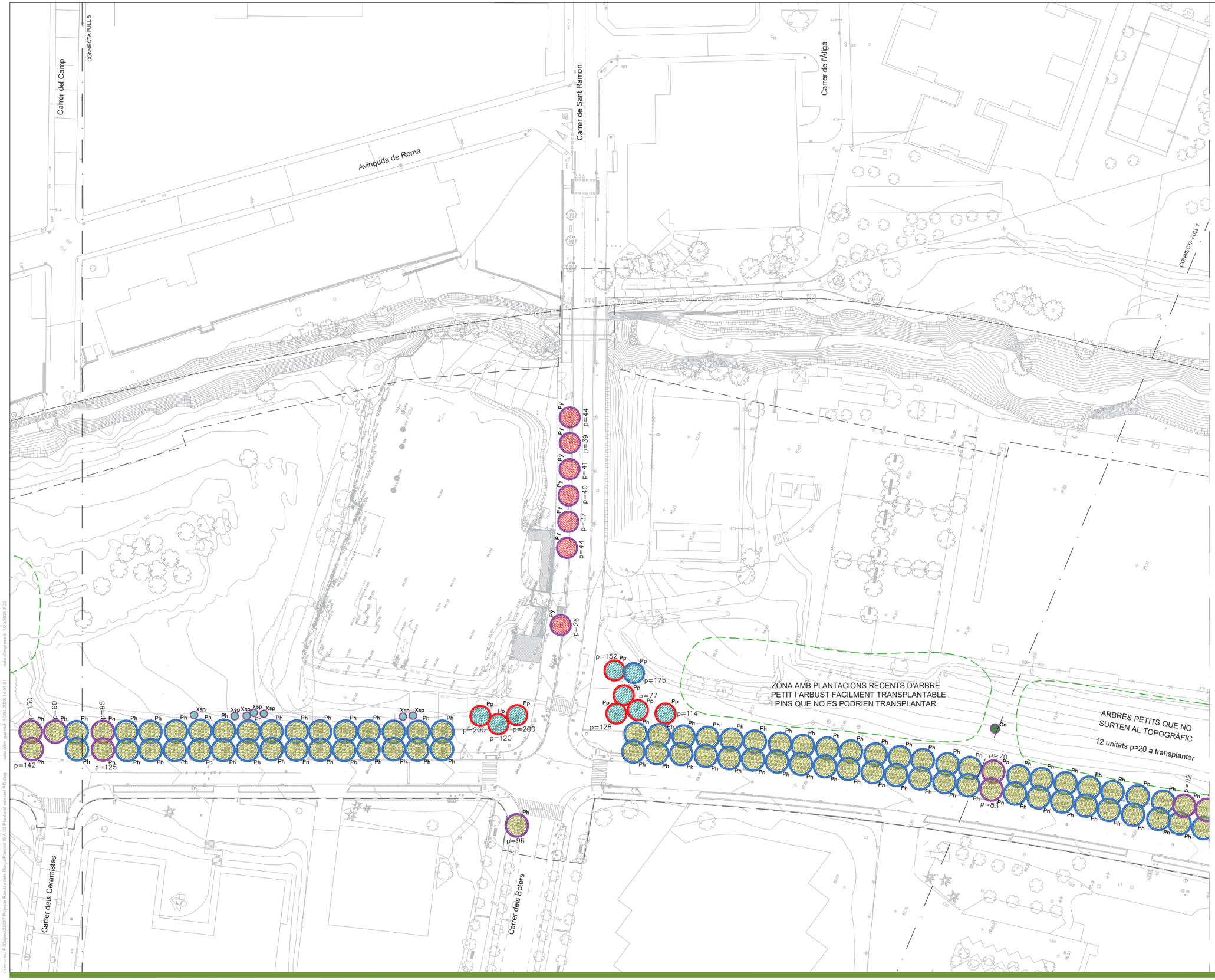



LLEGENDA

LÍMIT PDU — LÍMIT ÀMBIT

ARBRAT EXISTENT

- Ad. ACER PSEUDOPLATANUS
- An. ACER NEGUNDO
- Asp. ACER SP
- Ap. ACER PLATANOIDES
- Cu. CUPRESSUS SEMPERVIRENS
- Gt. GLEDITSIA TRIACANTHOS INERMIS
- Kp. KOELREUTERIA PANICULATA
- Ld. LIGUSTRUM LUCIDUM
- Mg. MAGNOLIA GRANDIFLORA
- Msp. MALUS SP
- Ma. MORUS ALBA
- Oe. OLEA EUROPAEA
- Pi. PINUS HALEPENSIS
- Pp. PINUS PINEA
- Ph. PLATANUS x HISPANICA
- Pa. POPULUS ALBA
- Pn. POPULUS NIGRA
- Pni. POPULUS NIGRA 'ITALICA'
- Pv. PRUNUS AVIUM
- Pd. PRUNUS DULCIS
- Py. PYRUS CALLERYANA 'CHANTICLEER'
- Qf. QUERCUS FAGINEA
- Qi. QUERCUS ILEX
- Rp. ROBINIA PSEUDOACACIA
- Sj. SOPHORA JAPONICA
- Tt. TIPUANA TIPU
- Ta. TETRACLINIS ARTICULATA
- Usp. ULMUS SP
- Wr. WASHIGNTONIA ROBUSTA
- Xsp. ESPÈCIE NO IDENTIFICADA
- SOCA
- dp DIVERSOS PEUS DE REBROT

ACTUACIONS EN ARBRAT EXISTENT

- ARBRE A CONSERVAR I PROTEGIR EN OBRA
- ARBRE A TRASPLANTAR
- ARBRE A RETIRAR
- p=XX PERIMETRE EN cm

NOTES:

- ELS ARBRES EXISTENTS A MANTENIR ES PROTEGIRAN DURANT L'EXECUCIÓ DE LES OBRES MITJANÇANT XXX.
- SI NO S'INDICA PERÍMETRE NO S'HA POGUT MESURAR.

PARC DE L'ALBA
CERDANYOLA DEL VALLÈS
BARCELONA / CATALUNYA

CONSORCI URBANÍSTIC DEL CENTRE DIRECCIONAL DE CERDANYOLA DEL VALLÈS

Ajuntament de Cerdanyola del Vallès

INCASÒL Institut Català del Sòl

Autors del Projecte:
Dopec
NORBERT TORRES I PUGÈS
MARIA CAELLES LACASTA

PROJECTS
JAUME FLETA ABADAL

Projecte:
PROJECTE D'URBANITZACIÓ E1: PASSEIG DELS GORGS AL PARC DE L'ALBA DE CERDANYOLA DEL VALLÈS.
VIST I PLAU: EL CAP DE SERVEI DE TERRITORI DE L'AJUNTAMENT DE CERDANYOLA DEL VALLÈS
VIST I PLAU: EL CAP DE LA UNITAT DE PLANEJAMENT DE L'INSTITUT CATALÀ DEL SÒL

Emplaçament:
CERDANYOLA DEL VALLÈS

Títol del Plànol:
ARBRAT, JARDINERIA I XARXA REG
PLANTACIÓ EXISTENT I AFECTACIONS
PLANTA DETALL

Escala:
DIN A1 1/500
DIN A3 1/1000

Data:
Gener 2026

Nombre Plànol
19.A.2

Nom. de fitxer:
19.A.02.DWG

FULL 6 DE 8





LLEGENDA

LÍMIT PDU — LÍMIT ÀMBIT

ARBRAT EXISTENT

- Ad. ACER PSEUDOPLATANUS
- An. ACER NEGUNDO
- Asp. ACER SP
- Ap. ACER PLATANOIDES
- Cu. CUPRESSUS SEMPERVIRENS
- Gt. GLEDITSIA TRIACANTHOS INERMIS
- Kp. KOELREUTERIA PANICULATA
- Ld. LIGUSTRUM LUCIDUM
- Mg. MAGNOLIA GRANDIFLORA
- Msp. MALUS SP
- Ma. MORUS ALBA
- Oe. OLEA EUROPAEA
- Pi. PINUS HALEPENSIS
- Pp. PINUS PINEA
- Ph. PLATANUS x HISPANICA
- Pa. POPULUS ALBA
- Pn. POPULUS NIGRA
- Pni. POPULUS NIGRA 'ITALICA'
- Pv. PRUNUS AVIUM
- Pd. PRUNUS DULCIS
- Py. PYRUS CALLERYANA 'CHANTICLEER'
- Qf. QUERCUS FAGINEA
- Qi. QUERCUS ILEX
- Rp. ROBINIA PSEUDOACACIA
- Sj. SOPHORA JAPONICA
- Tt. TIPUANA TIPU
- Ta. TETRACLINIS ARTICULATA
- Usp. ULMUS SP
- Wr. WASHIGNTONIA ROBUSTA
- Xsp. ESPÈCIE NO IDENTIFICADA
- SOCA
- DIVERSOS PEUS DE REBROT

ACTUACIONS EN ARBRAT EXISTENT

- ARBRE A CONSERVAR I PROTEGIR EN OBRA
- ARBRE A TRASPLANTAR
- ARBRE A RETIRAR
- p=XX PERIMETRE EN cm

NOTES:

- ELS ARBRES EXISTENTS A MANTENIR ES PROTEGIRAN DURANT L'EXECUCIÓ DE LES OBRES MITJANÇANT XXX.
- SI NO S'INDICA PERÍMETRE NO S'HA POGUT MESURAR.

PARC DE L'ALBA
CERDANYOLA DEL VALLÈS
BARCELONA / CATALUNYA

CONSORCI URBANÍSTIC DEL CENTRE DIRECCIONAL DE CERDANYOLA DEL VALLÈS

Ajuntament de Cerdanyola del Vallès

INCASÒL Institut Català del Sòl

Autors del Projecte:
Dopec
NORBERT TORRES I PUGÈS
MARIA CAELLES LACASTA

PROJECTS
JAUME FLETA ABADAL

Projecte:
PROJECTE D'URBANITZACIÓ E1: PASSEIG DELS GORGS AL PARC DE L'ALBA DE CERDANYOLA DEL VALLÈS.
VIST I PLAU: EL CAP DE SERVEI DE TERRITORI DE L'AJUNTAMENT DE CERDANYOLA DEL VALLÈS
VIST I PLAU: EL CAP DE LA UNITAT DE PLANEJAMENT DE L'INSTITUT CATALÀ DEL SÒL

Emplaçament:
CERDANYOLA DEL VALLÈS

Títol del Plànol:
ARBRAT, JARDINERIA I XARXA REG
PLANTACIÓ EXISTENT I AFECTACIONS
PLANTA DETALL

Escala:
DIN A1 1/500
DIN A3 1/1000

Data: Gener 2026

Nombre Plànol: 19.A.2

Nom. de fitxer: 19.A.02.DWG

FULL 7 DE 8

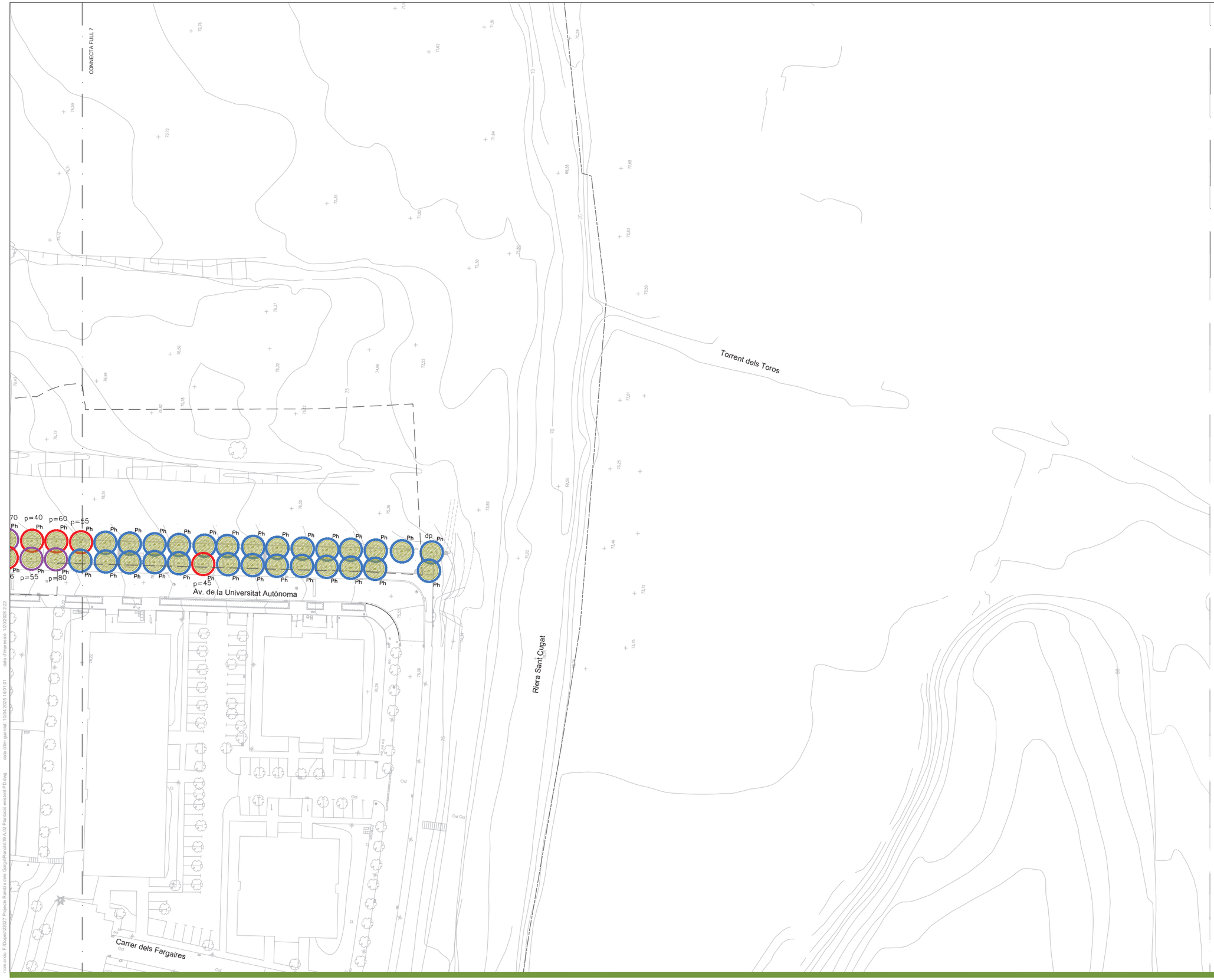



LLEGENDA

LÍMIT PDU — LÍMIT ÀMBIT

ARBRAT EXISTENT

- Ad. ACER PSEUDOPLATANUS
- An. ACER NEGUNDO
- Asp. ACER SP
- Ap. ACER PLATANOIDES
- Cu. CUPRESSUS SEMPERVIRENS
- Gt. GLEDITSIA TRIACANTHOS INERMIS
- Kp. KOELREUTERIA PANICULATA
- Ld. LIGUSTRUM LUCIDUM
- Mg. MAGNOLIA GRANDIFLORA
- Msp. MALUS SP
- Ma. MORUS ALBA
- Oe. OLEA EUROPAEA
- Pi. PINUS HALEPENSIS
- Pp. PINUS PINEA
- Ph. PLATANUS x HISPANICA
- Pa. POPULUS ALBA
- Pn. POPULUS NIGRA
- Pni. POPULUS NIGRA 'ITALICA'
- Pv. PRUNUS AVIUM
- Pd. PRUNUS DULCIS
- Py. PYRUS CALLERYANA 'CHANTICLEER'
- Qf. QUERCUS FAGINEA
- Qi. QUERCUS ILEX
- Rp. ROBINIA PSEUDOACACIA
- Sj. SOPHORA JAPONICA
- Tt. TIPUANA TIPU
- Ta. TETRACLINIS ARTICULATA
- Usp. ULMUS SP
- Wr. WASHIGNTONIA ROBUSTA
- Xsp. ESPÈCIE NO IDENTIFICADA
- SOCA — DIVERSOS PEUS DE REBROT

ACTUACIONS EN ARBRAT EXISTENT

- ARBRE A CONSERVAR I PROTEGIR EN OBRA
- ARBRE A TRASPLANTAR
- ARBRE A RETIRAR
- p=XX PERIMETRE EN cm

NOTES:

- ELS ARBRES EXISTENTS A MANTENIR ES PROTEGIRAN DURANT L'EXECUCIÓ DE LES OBRES MITJANÇANT XXX.
- SI NO S'INDICA PERÍMETRE NO S'HA POGUT MESURAR.

nom arxiu: F:\Dopec\23027 Projecte Rambla dels Gorgs\Planols\19.A.02 Plantació existent PD.dwg data últim guardat: 10/04/2025 14:01:01 data d'impressió: 10/10/2026 2:22

PARC DE L'ALBA
CERDANYOLA DEL VALLÈS
BARCELONA / CATALUNYA

CONSORCI URBANÍSTIC
DEL CENTRE DIRECCIONAL
DE CERDANYOLA DEL VALLÈS

Ajuntament de Cerdanyola del Vallès

INCASÒL Institut Català del Sòl

Autors del Projecte:
Dopec Enginyeria i Arquitectura
NORBERT TORRES I PUGÈS
MARIA CAELLES LACASTA

PROJECTS Enginyeria & Urbanisme
JAUME FLETA ABADAL

Projecte:
PROJECTE D'URBANITZACIÓ E1: PASSEIG DELS GORGS AL PARC DE L'ALBA DE CERDANYOLA DEL VALLÈS.

VIST I PLAU:
EL CAP DE SERVEI DE TERRITORI DE L'AJUNTAMENT DE CERDANYOLA DEL VALLÈS

VIST I PLAU:
EL CAP DE LA UNITAT DE PLANEJAMENT DE L'INSTITUT CATALÀ DEL SÒL

Emplaçament:
N
CERDANYOLA DEL VALLÈS

Títol del Plànol:
ARBRAT, JARDINERIA I XARXA REG
PLANTACIÓ EXISTENT I AFECTACIONS
PLANTA DETALL

Escala:
DIN A1 1/500
DIN A3 1/1000
0 m

Data:
Gener 2026

Nombre Plànol
19.A.2

Nom. de fitxer:
19.A.02.DWG

FULL 8 DE 8

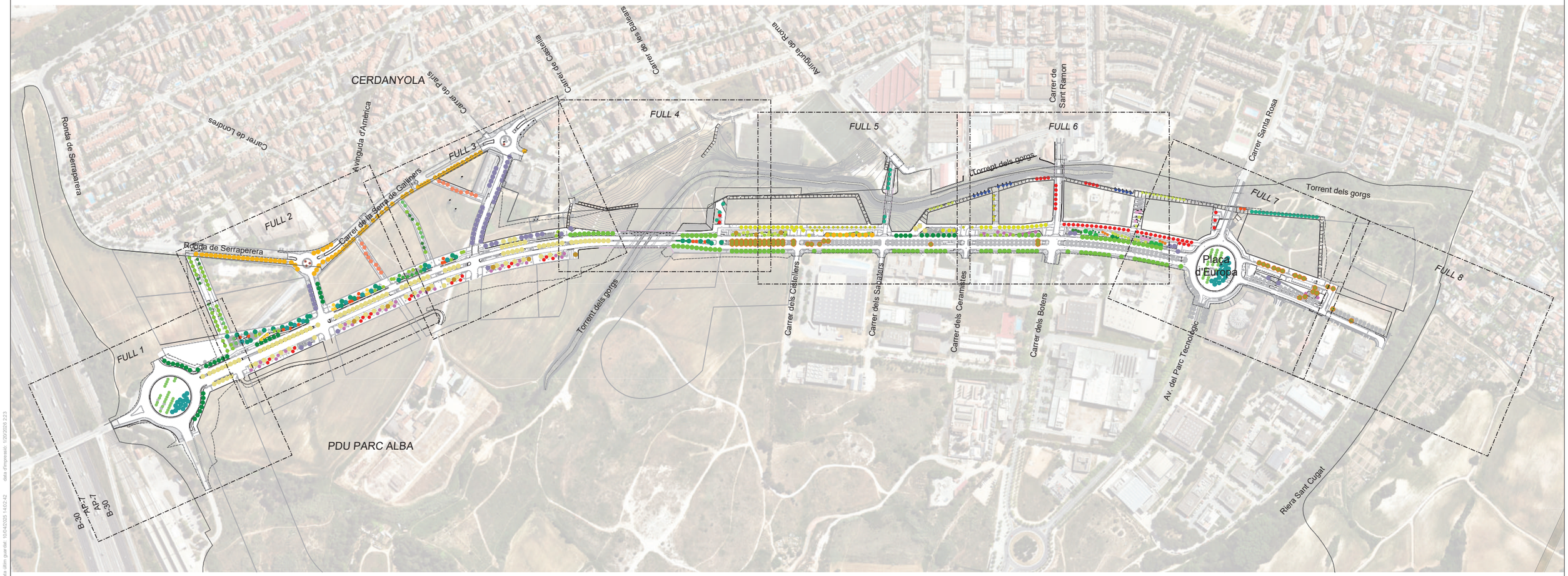

LLEGENDA

LÍMIT PDU — LÍMIT ÀMBIT

ARBRAT PROJECTAT

ESPÈCIE	PERIMETRE TRONC (cm)
Ac. ACER CAMPESTRE	18/20
Af. ACER FREEMANII 'AUTUMN BLAZE'	20/25
Am. ACER MONSPESSULANUM	20/25
Ca. CELTIS AUSTRALIS	20/25
Cs. CERCIS SILIQUASTRUM	20/25
Ct. CERATONIA SILIQUA	20/25
Cu. CUPRESSUS SEMPERVIRENS	400/450

ESPÈCIE	PERIMETRE TRONC (cm)
Fa. FRAXINUS ANGUSTIFOLIA	20/25
Gb. GINKGO BILOBA	20/25
Gt. GLEDITSIA TRIACANTHOS INERMIS	20/25
Jm. JACARANDA MIMOSIFOLIA	20/25
Kp. KOELREUTERIA PANICULATA	20/25
Ma. MELIA AZEDARACH	20/25
Mf. MALUS FLORIBUNDA	20/25

ESPÈCIE	PERIMETRE TRONC (cm)
Mg. MAGNOLIA GRANDIFLORA 'GALLISONIENSIS'	
Oe. OLEA EUROPAEA	18/20
Pt. PAULOWNIA TOMENTOSA	20/25
Pp. PINUS PINEA	20/25
Ph. PLATANUS x HISPANICA	20/25
Psa. PRUNUS SUBHIRTELLA 'AUTUMNALIS'	18/20
Pd. PRUNUS DULCIS	20/25
Po. POPULUS ALBA 'BOLLEANA'	20/25

ESPÈCIE	PERIMETRE TRONC (cm)
Pg. PUNICA GRANATUM	18/20
Py. PYRUS CALLERYANA 'CHANTICLEER'	20/25
Qi. QUERCUS ILEX	20/25
Sm. SCHINUS MOLLE	20/25
Sj. SOPHORA JAPONICA	
Sd. SORBUS DOMESTICA	18/20
Tt. TIPUANA TIPU	20/25
Zj. ZIZIPHUS JUJUBA	18/20

ARBRAT EXISTENT A MANTENIR

- An. ACER NEGUNDO
- Ad. ACER PSEUDOPLATANUS
- Asp. ACER SP
- Kp. KOELREUTERIA PANICULATA
- Ma. MORUS ALBA
- Oe. OLEA EUROPAEA
- Pp. PINUS PINEA
- Ph. PLATANUS x HISPANICA
- Gt. GLEDITSIA TRIACANTHOS INERMIS
- Po. POPULUS ALBA 'BOLLEANA'
- Pd. PRUNUS DULCIS
- Py. PYRUS CALLERYANA 'CHANTICLEER'
- Sj. SOPHORA JAPONICA
- Ta. TETRACLINIS ARTICULATA
- Tt. TIPUANA TIPU
- Xsp. ESPÈCIE NO IDENTIFICADA

ARBRE TRASPLANTAT

PARC DE L'ALBA
CERDANYOLA DEL VALLÈS
BARCELONA / CATALUNYA

CONSORCI URBANÍSTIC
DEL CENTRE DIRECCIONAL
DE CERDANYOLA DEL VALLÈS

Ajuntament de Cerdanyola del Vallès

INCASÒL Institut Català del Sòl

Autors del Projecte:
Dopec
NORBERT TORRES I PUGÈS
MARIA CAELLES LACASTA

PROJECTS
JAUME FLETA ABADAL

Projecte:
PROJECTE D'URBANITZACIÓ E1: PASSEIG DELS GORGS AL PARC DE L'ALBA DE CERDANYOLA DEL VALLÈS.
VIST I PLAU: EL CAP DE SERVEI DE TERRITORI DE L'AJUNTAMENT DE CERDANYOLA DEL VALLÈS
VIST I PLAU: EL CAP DE LA UNITAT DE PLANEJAMENT DE L'INSTITUT CATALÀ DEL SÒL

Emplaçament:
CERDANYOLA DEL VALLÈS

Títol del Plànol:
ARBRAT, JARDINERIA I XARXA REG
PLANTACIÓ ARBRAT
PLANTA GENERAL

Escala:
DIN A1 1/3000
DIN A3 1/6000
0 m

Data: Gener 2026

Nombre Plànol: 19.B.1

Nom. de fitxer: 19.B.01.DWG

FULL 1 DE 1

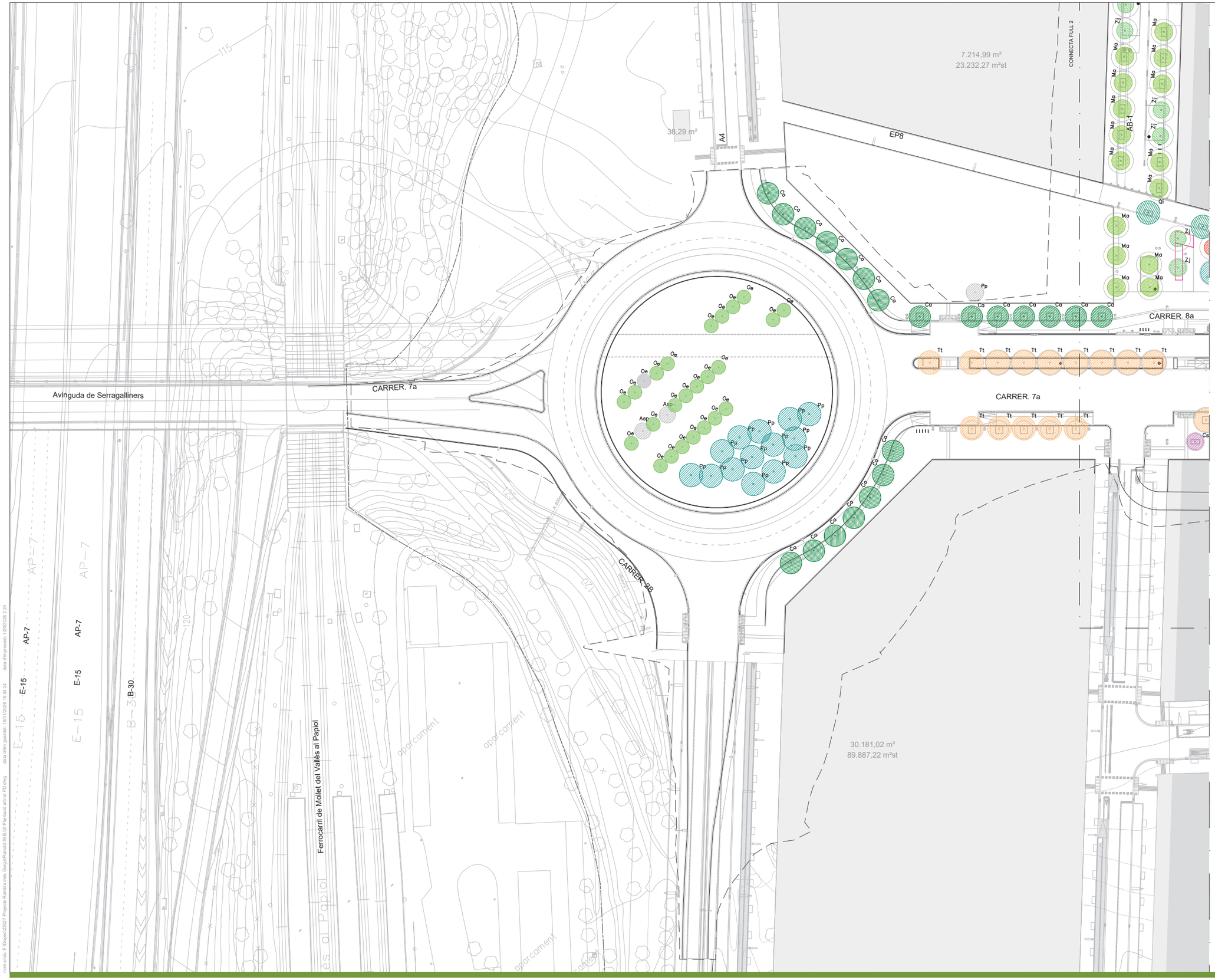



LLEGENDA

LÍMIT PDU — LÍMIT ÀMBIT

ARBRAT PROJECTAT

ESPÈCIE	PERIMETRE TRONC (cm)
Ac. ACER CAMPESTRE	18/20
Af. ACER FREEMANII 'AUTUMN BLAZE'	20/25
Am. ACER MONSPESSULANUM	20/25
Ca. CELTIS AUSTRALIS	20/25
Cs. CERCIS SILIQUASTRUM	20/25
Ct. CERATONIA SILIQUA	20/25
Cu. CUPRESSUS SEMPERVIRENS	400/450
Fa. FRAXINUS ANGUSTIFOLIA	20/25
Gb. GINKGO BILOBA	20/25
Gt. GLEDITSIA TRIACANTHOS INERMIS	20/25
Jm. JACARANDA MIMOSIFOLIA	20/25
Kp. KOELREUTERIA PANICULATA	20/25
Ma. MELIA AZEDARACH	20/25
Mf. MALUS FLORIBUNDA	20/25
Mg. MAGNOLIA GRANDIFLORA 'GALLISONIENSIS'	
Oe. OLEA EUROPAEA	18/20
Pt. PAULOWNIA TOMENTOSA	20/25
Pp. PINUS PINEA	20/25
Ph. PLATANUS x HISPANICA	20/25
Psa. PRUNUS SUBHIRTELLA 'AUTUMNALIS'	18/20
Pd. PRUNUS DULCIS	20/25
Po. POPULUS ALBA 'BOLLEANA'	20/25
Pg. PUNICA GRANATUM	18/20
Py. PYRUS CALLERYANA 'CHANTICLEER'	20/25
Qi. QUERCUS ILEX	20/25
Sm. SCHINUS MOLLE	20/25
Sj. SOPHORA JAPONICA	
Sd. SORBUS DOMESTICA	18/20
Tt. TIPUANA TIPU	20/25
Zj. ZIZIPHUS JUJUBA	18/20

ARBRAT EXISTENT A MANTENIR

- An. ACER NEGUNDO
- Ad. ACER PSEUDOPLATANUS
- Asp. ACER SP
- Kp. KOELREUTERIA PANICULATA
- Ma. MORUS ALBA
- Oe. OLEA EUROPAEA
- Pp. PINUS PINEA
- Ph. PLATANUS x HISPANICA
- Gt. GLEDITSIA TRIACANTHOS INERMIS
- Po. POPULUS ALBA 'BOLLEANA'
- Pd. PRUNUS DULCIS
- Py. PYRUS CALLERYANA 'CHANTICLEER'
- Sj. SOPHORA JAPONICA
- Ta. TETRACLINIS ARTICULATA
- Tt. TIPUANA TIPU
- Xsp. ESPÈCIE NO IDENTIFICADA

ARBRE TRASPLANTAT

nom arxiu: F:\Dopec\23027 Projecte Rambla dels Gorgs\Planols\19.B.02 Plantació arbrat PD.dwg data últim guardat: 19/01/2026 16:44:24 data d'impressió: 1/20/2026 2:24

PARC DE L'ALBA
CERDANYOLA DEL VALLÈS
BARCELONA / CATALUNYA

CONSORCI URBANÍSTIC
DEL CENTRE DIRECCIONAL
DE CERDANYOLA DEL VALLÈS

Ajuntament de Cerdanyola del Vallès

INCASÒL Institut Català del Sòl

Autors del Projecte:
Dopec Enginyeria i Arquitectura
NORBERT TORRES I PUGÈS
MARIA CAELLES LACASTA

PROJECTS Estudi de Vitalitat
JAUME FLETA ABADAL

Projecte:
PROJECTE D'URBANITZACIÓ E1: PASSEIG DELS GORGS AL PARC DE L'ALBA DE CERDANYOLA DEL VALLÈS.
VIST I PLAU: EL CAP DE SERVEI DE TERRITORI DE L'AJUNTAMENT DE CERDANYOLA DEL VALLÈS
VIST I PLAU: EL CAP DE LA UNITAT DE PLANEJAMENT DE L'INSTITUT CATALÀ DEL SÒL

Emplaçament:
CERDANYOLA DEL VALLÈS

Títol del Plànol:
ARBRAT, JARDINERIA I XARXA REG
PLANTACIÓ ARBRAT
PLANTA DETALL

Escala:
DIN A1 1/500
DIN A3 1/1000
0 m

Data: Gener 2026

Nombre Plànol: 19.B.2

Nom. de fitxer: 19.B.02.DWG

FULL 1 DE 8





LLEGENDA

LÍMIT PDU — LÍMIT ÀMBIT

ARBRAT PROJECTAT

ESPÈCIE	PERIMETRE TRONC (cm)
Ac. ACER CAMPESTRE	18/20
Af. ACER FREEMANII 'AUTUMN BLAZE'	20/25
Am. ACER MONSPESSULANUM	20/25
Ca. CELTIS AUSTRALIS	20/25
Cs. CERCIS SILIQUASTRUM	20/25
Ct. CERATONIA SILIQUA	20/25
Cu. CUPRESSUS SEMPERVIRENS	400/450
Fa. FRAXINUS ANGUSTIFOLIA	20/25
Gb. GINKGO BILOBA	20/25
Gt. GLEDITSIA TRIACANTHOS INERMIS	20/25
Jm. JACARANDA MIMOSIFOLIA	20/25
Kp. KOELREUTERIA PANICULATA	20/25
Ma. MELIA AZEDARACH	20/25
Mf. MALUS FLORIBUNDA	20/25
Mg. MAGNOLIA GRANDIFLORA 'GALLISONIENSIS'	
Oe. OLEA EUROPAEA	18/20
Pt. PAULOWNIA TOMENTOSA	20/25
Pp. PINUS PINEA	20/25
Ph. PLATANUS x HISPANICA	20/25
Psa. PRUNUS SUBHIRTELLA 'AUTUMNALIS'	18/20
Pd. PRUNUS DULCIS	20/25
Po. POPULUS ALBA 'BOLLEANA'	20/25
Pg. PUNICA GRANATUM	18/20
Py. PYRUS CALLERYANA 'CHANTICLEER'	20/25
Qi. QUERCUS ILEX	20/25
Sm. SCHINUS MOLLE	20/25
Sj. SOPHORA JAPONICA	
Sd. SORBUS DOMESTICA	18/20
Tt. TIPUANA TIPU	20/25
Zj. ZIZIPHUS JUJUBA	18/20

ARBRAT EXISTENT A MANTENIR

- An. ACER NEGUNDO
- Ad. ACER PSEUDOPLATANUS
- Asp. ACER SP
- Kp. KOELREUTERIA PANICULATA
- Ma. MORUS ALBA
- Oe. OLEA EUROPAEA
- Pp. PINUS PINEA
- Ph. PLATANUS x HISPANICA
- Gt. GLEDITSIA TRIACANTHOS INERMIS
- Po. POPULUS ALBA 'BOLLEANA'
- Pd. PRUNUS DULCIS
- Py. PYRUS CALLERYANA 'CHANTICLEER'
- Sj. SOPHORA JAPONICA
- Ta. TETRACLINIS ARTICULATA
- Tt. TIPUANA TIPU
- Xsp. ESPÈCIE NO IDENTIFICADA

ARBRE TRASPLANTAT

PARC DE L'ALBA
CERDANYOLA DEL VALLÈS
BARCELONA / CATALUNYA

CONSORCI URBANÍSTIC
DEL CENTRE DIRECCIONAL
DE CERDANYOLA DEL VALLÈS

Ajuntament de Cerdanyola del Vallès

INCASÒL Institut Català del Sòl

Autors del Projecte:
Dopec
NORBERT TORRES I PUGÈS
MARIA CAELLES LACASTA

PROJECTS
JAUME FLETA ABADAL

Projecte:
PROJECTE D'URBANITZACIÓ E1: PASSEIG DELS GORGS AL PARC DE L'ALBA DE CERDANYOLA DEL VALLÈS.
VIST I PLAU: EL CAP DE SERVEI DE TERRITORI DE L'AJUNTAMENT DE CERDANYOLA DEL VALLÈS
VIST I PLAU: EL CAP DE LA UNITAT DE PLANEJAMENT DE L'INSTITUT CATALÀ DEL SÒL

Emplaçament:
CERDANYOLA DEL VALLÈS

Títol del Plànol:
ARBRAT, JARDINERIA I XARXA REG
PLANTACIÓ ARBRAT
PLANTA DETALL

Escala:
DIN A1 1/500
DIN A3 1/1000

Data: Gener 2026

Nombre Plànol: 19.B.2

Nom. de fitxer: 19.D.2.2.DWG

FULL 2 DE 8





LLEGENDA

LÍMIT PDU — LÍMIT ÀMBIT

ARBRAT PROJECTAT

ESPÈCIE	PERIMETRE TRONC (cm)
Ac. ACER CAMPESTRE	18/20
Af. ACER FREEMANII 'AUTUMN BLAZE'	20/25
Am. ACER MONSPESSULANUM	20/25
Ca. CELTIS AUSTRALIS	20/25
Cs. CERCIS SILIQUASTRUM	20/25
Ct. CERATONIA SILIQUA	20/25
Cu. CUPRESSUS SEMPERVIRENS	400/450
Fa. FRAXINUS ANGUSTIFOLIA	20/25
Gb. GINKGO BILOBA	20/25
Gt. GLEDITSIA TRIACANTHOS INERMIS	20/25
Jm. JACARANDA MIMOSIFOLIA	20/25
Kp. KOELREUTERIA PANICULATA	20/25
Ma. MELIA AZEDARACH	20/25
Mf. MALUS FLORIBUNDA	20/25
Mg. MAGNOLIA GRANDIFLORA 'GALLISONIENSIS'	
Oe. OLEA EUROPAEA	18/20
Pt. PAULOWNIA TOMENTOSA	20/25
Pp. PINUS PINEA	20/25
Ph. PLATANUS x HISPANICA	20/25
Psa. PRUNUS SUBHIRTELLA 'AUTUMNALIS'	18/20
Pd. PRUNUS DULCIS	20/25
Po. POPULUS ALBA 'BOLLEANA'	20/25
Pg. PUNICA GRANATUM	18/20
Py. PYRUS CALLERYANA 'CHANTICLEER'	20/25
Qi. QUERCUS ILEX	20/25
Sm. SCHINUS MOLLE	20/25
Sj. SOPHORA JAPONICA	
Sd. SORBUS DOMESTICA	18/20
Tt. TIPUANA TIPU	20/25
Zj. ZIZIPHUS JUJUBA	18/20

ARBRAT EXISTENT A MANTENIR

- An. ACER NEGUNDO
- Ad. ACER PSEUDOPLATANUS
- Asp. ACER SP
- Kp. KOELREUTERIA PANICULATA
- Ma. MORUS ALBA
- Oe. OLEA EUROPAEA
- Pp. PINUS PINEA
- Ph. PLATANUS x HISPANICA
- Gt. GLEDITSIA TRIACANTHOS INERMIS
- Po. POPULUS ALBA 'BOLLEANA'
- Pd. PRUNUS DULCIS
- Py. PYRUS CALLERYANA 'CHANTICLEER'
- Sj. SOPHORA JAPONICA
- Ta. TETRACLINIS ARTICULATA
- Tt. TIPUANA TIPU
- Xsp. ESPÈCIE NO IDENTIFICADA

ARBRE TRASPLANTAT

PARC DE L'ALBA
CERDANYOLA DEL VALLÈS
BARCELONA / CATALUNYA

CONSORCI URBANÍSTIC
DEL CENTRE DIRECCIONAL
DE CERDANYOLA DEL VALLÈS

Ajuntament de Cerdanyola del Vallès

INCASÒL Institut Català del Sòl

Autors del Projecte:
Dopec
NORBERT TORRES I PUGÈS
MARIA CAELLES LACASTA

PROJECTS
JAUME FLETA ABADAL

Projecte:
PROJECTE D'URBANITZACIÓ E1: PASSEIG DELS GORGS AL PARC DE L'ALBA DE CERDANYOLA DEL VALLÈS.

VIST I PLAU:
EL CAP DE SERVEI DE TERRITORI DE L'AJUNTAMENT DE CERDANYOLA DEL VALLÈS

VIST I PLAU:
EL CAP DE LA UNITAT DE PLANEJAMENT DE L'INSTITUT CATALÀ DEL SÒL

Emplaçament:
CERDANYOLA DEL VALLÈS

Títol del Plànol:
ARBRAT, JARDINERIA I XARXA REG
PLANTACIÓ ARBRAT
PLANTA DETALL

Escala:
DIN A1 1/500
DIN A3 1/1000
0 m

Data:
Gener 2026

Nombre Plànol
19.B.2

Nom. de fitxer:
19.D.2.2.DWG

FULL 3 DE 8

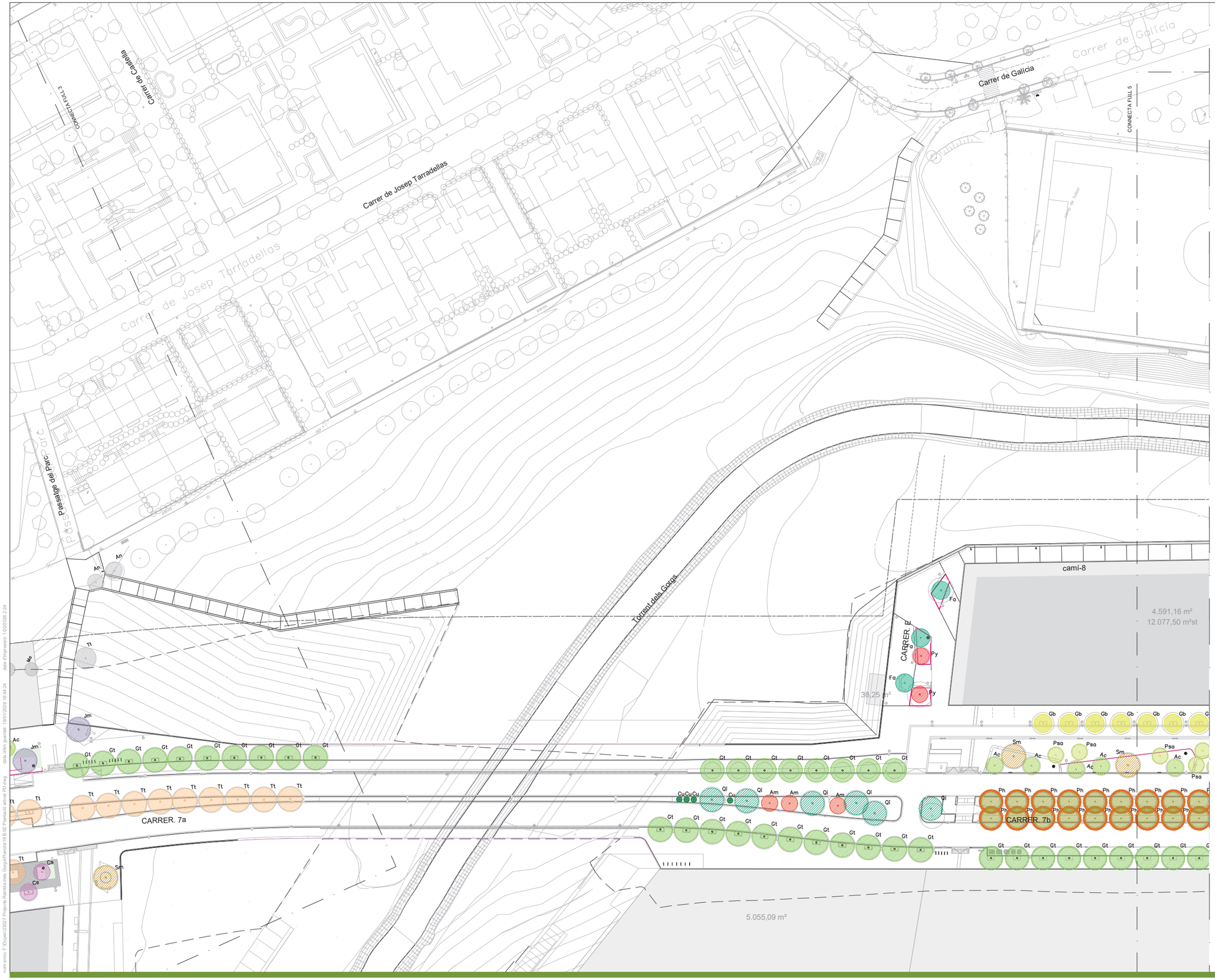



LLEGENDA

——— LÍMIT PDU —— —— LÍMIT ÀMBIT

ARBRAT PROJECTAT

ESPÈCIE	PERIMETRE TRONC (cm)
Ac. ACER CAMPESTRE	18/20
Af. ACER FREEMANII 'AUTUMN BLAZE'	20/25
Am. ACER MONSPESSULANUM	20/25
Ca. CELTIS AUSTRALIS	20/25
Cs. CERCIS SILIQUASTRUM	20/25
Ct. CERATONIA SILIQUA	20/25
Cu. CUPRESSUS SEMPERVIRENS	400/450
Fa. FRAXINUS ANGUSTIFOLIA	20/25
Gb. GINKGO BILOBA	20/25
Gt. GLEDITSIA TRIACANTHOS INERMIS	20/25
Jm. JACARANDA MIMOSIFOLIA	20/25
Kp. KOELREUTERIA PANICULATA	20/25
Ma. MELIA AZEDARACH	20/25
Mf. MALUS FLORIBUNDA	20/25
Mg. MAGNOLIA GRANDIFLORA 'GALLISONIENSIS'	
Oe. OLEA EUROPAEA	18/20
Pt. PAULOWNIA TOMENTOSA	20/25
Pp. PINUS PINEA	20/25
Ph. PLATANUS x HISPANICA	20/25
Psa. PRUNUS SUBHIRTELLA 'AUTUMNALIS'	18/20
Pd. PRUNUS DULCIS	20/25
Po. POPULUS ALBA 'BOLLEANA'	20/25
Pg. PUNICA GRANATUM	18/20
Py. PYRUS CALLERYANA 'CHANTICLEER'	20/25
Qi. QUERCUS ILEX	20/25
Sm. SCHINUS MOLLE	20/25
Sj. SOPHORA JAPONICA	
Sd. SORBUS DOMESTICA	18/20
Tt. TIPUANA TIPU	20/25
Zj. ZIZIPHUS JUJUBA	18/20

ARBRAT EXISTENT A MANTENIR

- An. ACER NEGUNDO
- Ad. ACER PSEUDOPLATANUS
- Asp. ACER SP
- Kp. KOELREUTERIA PANICULATA
- Ma. MORUS ALBA
- Oe. OLEA EUROPAEA
- Pp. PINUS PINEA
- Ph. PLATANUS x HISPANICA
- Gt. GLEDITSIA TRIACANTHOS INERMIS
- Po. POPULUS ALBA 'BOLLEANA'
- Pd. PRUNUS DULCIS
- Py. PYRUS CALLERYANA 'CHANTICLEER'
- Sj. SOPHORA JAPONICA
- Ta. TETRACLINIS ARTICULATA
- Tt. TIPUANA TIPU
- Xsp. ESPÈCIE NO IDENTIFICADA

ARBRE TRASPLANTAT

nom.arxiu: F:\Dopec\23027 Projecte Rambla dels Gorgs\Plans\19.B.02 Plantació arbrat PD.dwg data últim guardat: 19/01/2026 16:44:24 data d'impressió: 12/02/2026 2:24

PARC DE L'ALBA
CERDANYOLA DEL VALLÈS
BARCELONA / CATALUNYA

CONSORCI URBANÍSTIC
DEL CENTRE DIRECCIONAL
DE CERDANYOLA DEL VALLÈS

Ajuntament de Cerdanyola del Vallès

INCASÒL Institut Català del Sòl

Autors del Projecte:
Dopec Enginyeria i Arquitectura
NORBERT TORRES I PUGÈS
MARIA CAELLES LACASTA

PROJECTS Enginyeria & Arquitectura
JAUME FLETA ABADAL

Projecte:
PROJECTE D'URBANITZACIÓ E1: PASSEIG DELS GORGS AL PARC DE L'ALBA DE CERDANYOLA DEL VALLÈS.

VIST I PLAU:
EL CAP DE SERVEI DE TERRITORI DE L'AJUNTAMENT DE CERDANYOLA DEL VALLÈS

VIST I PLAU:
EL CAP DE LA UNITAT DE PLANEJAMENT DE L'INSTITUT CATALÀ DEL SÒL

Emplaçament:
CERDANYOLA DEL VALLÈS

Títol del Plànol:
ARBRAT, JARDINERIA I XARXA REG
PLANTACIÓ ARBRAT
PLANTA DETALL

Escala:
DIN A1 1/500
DIN A3 1/1000
0 m

Data: Gener 2026

Nombre Plànol: 19.B.2

Nom. de fitxer: 19.D.2.2.DWG

FULL 4 DE 8

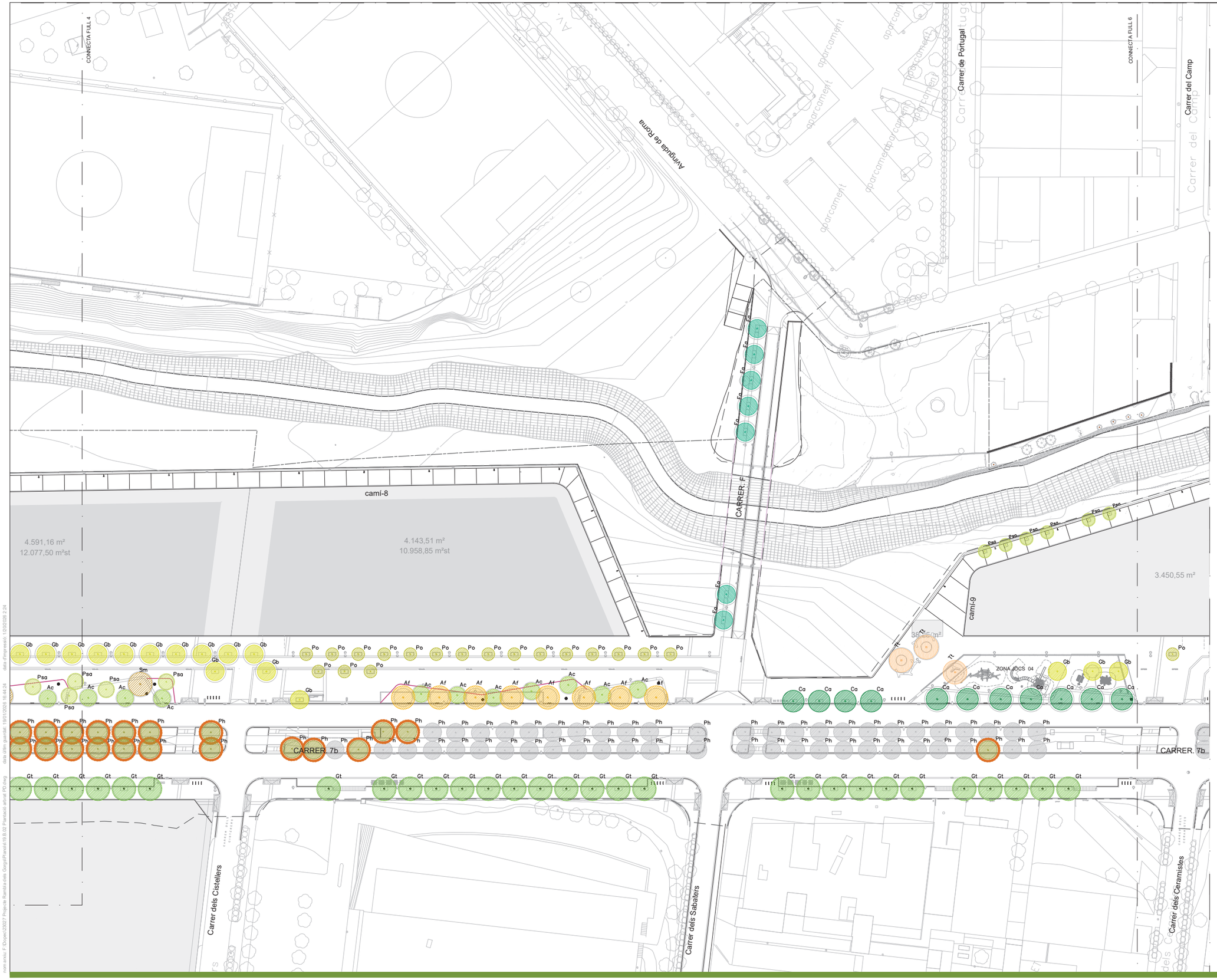



LLEGENDA

——— LÍMIT PDU — — LÍMIT ÀMBIT

ARBRAT PROJECTAT

ESPÈCIE	PERIMETRE TRONC (cm)
Ac. ACER CAMPESTRE	18/20
Af. ACER FREEMANII 'AUTUMN BLAZE'	20/25
Am. ACER MONSPESSULANUM	20/25
Ca. CELTIS AUSTRALIS	20/25
Cs. CERCIS SILIQUASTRUM	20/25
Ct. CERATONIA SILIQUA	20/25
Cu. CUPRESSUS SEMPERVIRENS	400/450
Fa. FRAXINUS ANGUSTIFOLIA	20/25
Gb. GINKGO BILOBA	20/25
Gt. GLEDITSIA TRIACANTHOS INERMIS	20/25
Jm. JACARANDA MIMOSIFOLIA	20/25
Kp. KOELREUTERIA PANICULATA	20/25
Ma. MELIA AZEDARACH	20/25
Mf. MALUS FLORIBUNDA	20/25
Mg. MAGNOLIA GRANDIFLORA 'GALLISONIENSIS'	
Oe. OLEA EUROPAEA	18/20
Pt. PAULOWNIA TOMENTOSA	20/25
Pp. PINUS PINEA	20/25
Ph. PLATANUS x HISPANICA	20/25
Psa. PRUNUS SUBHIRTELLA 'AUTUMNALIS'	18/20
Pd. PRUNUS DULCIS	20/25
Po. POPULUS ALBA 'BOLLEANA'	20/25
Pg. PUNICA GRANATUM	18/20
Py. PYRUS CALLERYANA 'CHANTICLEER'	20/25
Qi. QUERCUS ILEX	20/25
Sm. SCHINUS MOLLE	20/25
Sj. SOPHORA JAPONICA	
Sd. SORBUS DOMESTICA	18/20
Tt. TIPUANA TIPU	20/25
Zj. ZIZIPHUS JUJUBA	18/20

ARBRAT EXISTENT A MANTENIR

- An. ACER NEGUNDO
- Ad. ACER PSEUDOPLATANUS
- Asp. ACER SP
- Kp. KOELREUTERIA PANICULATA
- Ma. MORUS ALBA
- Oe. OLEA EUROPAEA
- Pp. PINUS PINEA
- Ph. PLATANUS x HISPANICA
- Gt. GLEDITSIA TRIACANTHOS INERMIS
- Po. POPULUS ALBA 'BOLLEANA'
- Pd. PRUNUS DULCIS
- Py. PYRUS CALLERYANA 'CHANTICLEER'
- Sj. SOPHORA JAPONICA
- Ta. TETRACLINIS ARTICULATA
- Tt. TIPUANA TIPU
- Xsp. ESPÈCIE NO IDENTIFICADA

ARBRE TRASPLANTAT

data d'impressió: 12/02/26 2:24
data últim guardat: 19/01/2026 16:44:24
nom arxiu: F:\Dropec\23027 Projecte Rambla dels Gorgs\Parcel\19.B.02 Plantació arbrat PID.dwg

PARC DE L'ALBA
CERDANYOLA DEL VALLÈS
BARCELONA / CATALUNYA

CONSORCI URBANÍSTIC
DEL CENTRE DIRECCIONAL
DE CERDANYOLA DEL VALLÈS

Ajuntament de Cerdanyola del Vallès

INCASÒL Institut Català del Sòl

Autors del Projecte:
Dopec Enginyeria i Arquitectura
NORBERT TORRES I PUGÈS
MARIA CAELLES LACASTA

PROJECTS Enginyeria & Arquitectura
JAUME FLETA ABADAL

Projecte:
PROJECTE D'URBANITZACIÓ E1: PASSEIG DELS GORGS AL PARC DE L'ALBA DE CERDANYOLA DEL VALLÈS.

VIST I PLAU:
EL CAP DE SERVEI DE TERRITORI DE L'AJUNTAMENT DE CERDANYOLA DEL VALLÈS

VIST I PLAU:
EL CAP DE LA UNITAT DE PLANEJAMENT DE L'INSTITUT CATALÀ DEL SÒL

Emplaçament:
CERDANYOLA DEL VALLÈS

Títol del Plànol:
ARBRAT, JARDINERIA I XARXA REG
PLANTACIÓ ARBRAT
PLANTA DETALL

Escala:
DIN A1 1/500
DIN A3 1/1000
0 m

Data: Gener 2026

Nombre Plànol: 19.B.2

Nom. de fitxer: 19.D.2.2.DWG

FULL 5 DE 8





LLEGENDA

LÍMIT PDU — LÍMIT ÀMBIT

ARBRAT PROJECTAT

ESPÈCIE	PERIMETRE TRONC (cm)
Ac. ACER CAMPESTRE	18/20
Af. ACER FREEMANII 'AUTUMN BLAZE'	20/25
Am. ACER MONSPESSULANUM	20/25
Ca. CELTIS AUSTRALIS	20/25
Cs. CERCIS SILIQUASTRUM	20/25
Ct. CERATONIA SILIQUA	20/25
Cu. CUPRESSUS SEMPERVIRENS	400/450
Fa. FRAXINUS ANGUSTIFOLIA	20/25
Gb. GINKGO BILOBA	20/25
Gt. GLEDITSIA TRIACANTHOS INERMIS	20/25
Jm. JACARANDA MIMOSIFOLIA	20/25
Kp. KOELREUTERIA PANICULATA	20/25
Ma. MELIA AZEDARACH	20/25
Mf. MALUS FLORIBUNDA	20/25
Mg. MAGNOLIA GRANDIFLORA 'GALLISONIENSIS'	
Oe. OLEA EUROPAEA	18/20
Pt. PAULOWNIA TOMENTOSA	20/25
Pp. PINUS PINEA	20/25
Ph. PLATANUS x HISPANICA	20/25
Psa. PRUNUS SUBHIRTELLA 'AUTUMNALIS'	18/20
Pd. PRUNUS DULCIS	20/25
Po. POPULUS ALBA 'BOLLEANA'	20/25
Pg. PUNICA GRANATUM	18/20
Py. PYRUS CALLERYANA 'CHANTICLEER'	20/25
Qi. QUERCUS ILEX	20/25
Sm. SCHINUS MOLLE	20/25
Sj. SOPHORA JAPONICA	
Sd. SORBUS DOMESTICA	18/20
Tt. TIPUANA TIPU	20/25
Zj. ZIZIPHUS JUJUBA	18/20

ARBRAT EXISTENT A MANTENIR

An. ACER NEGUNDO	Gt. GLEDITSIA TRIACANTHOS INERMIS
Ad. ACER PSEUDOPLATANUS	Po. POPULUS ALBA 'BOLLEANA'
Asp. ACER SP	Pd. PRUNUS DULCIS
Kp. KOELREUTERIA PANICULATA	Py. PYRUS CALLERYANA 'CHANTICLEER'
Ma. MORUS ALBA	Sj. SOPHORA JAPONICA
Oe. OLEA EUROPAEA	Ta. TETRACLINIS ARTICULATA
Pp. PINUS PINEA	Tt. TIPUANA TIPU
Ph. PLATANUS x HISPANICA	Xsp. ESPÈCIE NO IDENTIFICADA

ARBRE TRASPLANTAT

PARC DE L'ALBA
CERDANYOLA DEL VALLÈS
BARCELONA / CATALUNYA

CONSORCI URBANÍSTIC DEL CENTRE DIRECCIONAL DE CERDANYOLA DEL VALLÈS

Ajuntament de Cerdanyola del Vallès

INCASÒL Institut Català del Sòl

Autors del Projecte:
Dopec Enginyeria i Arquitectura
NORBERT TORRES I PUGÈS
MARIA CAELLES LACASTA

PROJECTS Enginyeria del Territori
JAUME FLETA ABADAL

Projecte:
PROJECTE D'URBANITZACIÓ E1: PASSEIG DELS GORGS AL PARC DE L'ALBA DE CERDANYOLA DEL VALLÈS.
VIST I PLAU:
EL CAP DE SERVEI DE TERRITORI DE L'AJUNTAMENT DE CERDANYOLA DEL VALLÈS
VIST I PLAU:
EL CAP DE LA UNITAT DE PLANEJAMENT DE L'INSTITUT CATALÀ DEL SÒL

Emplaçament:
CERDANYOLA DEL VALLÈS

Títol del Plànol:
ARBRAT, JARDINERIA I XARXA REG
PLANTACIÓ ARBRAT
PLANTA DETALL

Escala:
DIN A1 1/500
DIN A3 1/1000
0 m

Data: Gener 2026
Nombre Plànol: 19.B.2
Nom. de fitxer: 19.D.2.2.DWG
FULL 6 DE 8

nom arxiu: P:\Dopec\23027 Projecte Rambla dels Gorgs\Planols\19.B.02 Plantació arbrat PDU.dwg data d'ultim guardat: 19/01/2026 16:44:24 data d'impressió: 1/02/2026 2:25

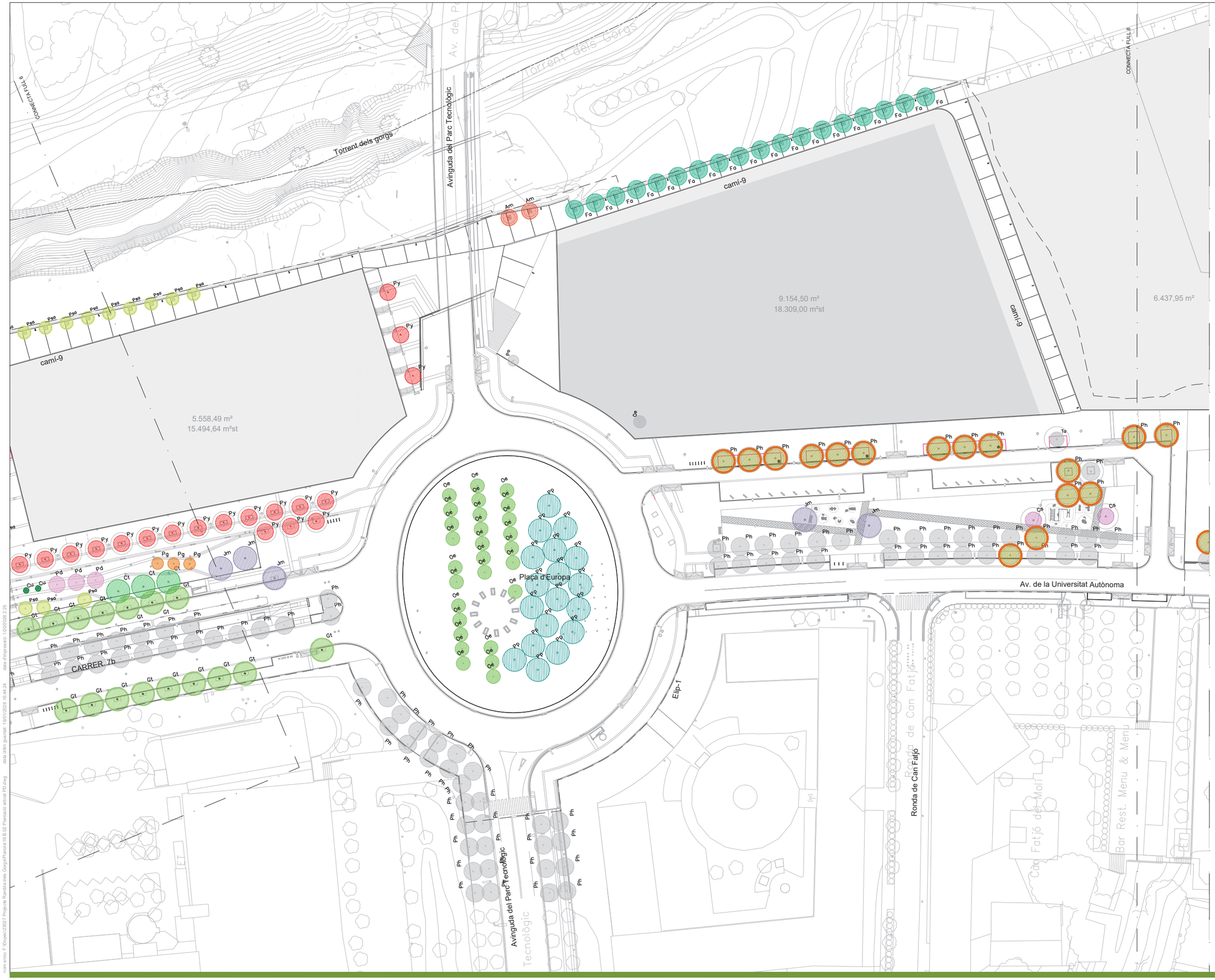



LLEGENDA

——— LÍMIT PDU — — LÍMIT ÀMBIT

ARBRAT PROJECTAT

ESPÈCIE	PERIMETRE TRONC (cm)
Ac. ACER CAMPESTRE	18/20
Af. ACER FREEMANII 'AUTUMN BLAZE'	20/25
Am. ACER MONSPESSULANUM	20/25
Ca. CELTIS AUSTRALIS	20/25
Cs. CERCIS SILIQUASTRUM	20/25
Ct. CERATONIA SILIQUA	20/25
Cu. CUPRESSUS SEMPERVIRENS	400/450
Fa. FRAXINUS ANGUSTIFOLIA	20/25
Gb. GINKGO BILOBA	20/25
Gt. GLEDITSIA TRIACANTHOS INERMIS	20/25
Jm. JACARANDA MIMOSIFOLIA	20/25
Kp. KOELREUTERIA PANICULATA	20/25
Ma. MELIA AZEDARACH	20/25
Mf. MALUS FLORIBUNDA	20/25
Mg. MAGNOLIA GRANDIFLORA 'GALLISONIENSIS'	
Oe. OLEA EUROPAEA	18/20
Pt. PAULOWNIA TOMENTOSA	20/25
Pp. PINUS PINEA	20/25
Ph. PLATANUS x HISPANICA	20/25
Psa. PRUNUS SUBHIRTELLA 'AUTUMNALIS'	18/20
Pd. PRUNUS DULCIS	20/25
Po. POPULUS ALBA 'BOLLEANA'	20/25
Pg. PUNICA GRANATUM	18/20
Py. PYRUS CALLERYANA 'CHANTICLEER'	20/25
Qi. QUERCUS ILEX	20/25
Sm. SCHINUS MOLLE	20/25
Sj. SOPHORA JAPONICA	
Sd. SORBUS DOMESTICA	18/20
Tt. TIPUANA TIPU	20/25
Zj. ZIZIPHUS JUJUBA	18/20

ARBRAT EXISTENT A MANTENIR

An. ACER NEGUNDO	Gt. GLEDITSIA TRIACANTHOS INERMIS
Ad. ACER PSEUDOPLATANUS	Po. POPULUS ALBA 'BOLLEANA'
Asp. ACER SP	Pd. PRUNUS DULCIS
Kp. KOELREUTERIA PANICULATA	Py. PYRUS CALLERYANA 'CHANTICLEER'
Ma. MORUS ALBA	Sj. SOPHORA JAPONICA
Oe. OLEA EUROPAEA	Ta. TETRACLINIS ARTICULATA
Pp. PINUS PINEA	Tt. TIPUANA TIPU
Ph. PLATANUS x HISPANICA	Xsp. ESPÈCIE NO IDENTIFICADA

ARBRE TRASPLANTAT

nom arxiu: F:\Dopec\23027 Projecte Rambla\dwg\ GorgsPParcel\19.B.02 Planiació arbrat PD.dwg data últim pantall: 19/01/2026 16:44:24 data d'impressió: 1/02/206 2:25

PARC DE L'ALBA
CERDANYOLA DEL VALLÈS
BARCELONA / CATALUNYA

CONSORCI URBANÍSTIC
DEL CENTRE DIRECCIONAL
DE CERDANYOLA DEL VALLÈS

Ajuntament de Cerdanyola del Vallès

INCASÒL Institut Català del Sòl

Autors del Projecte:
Dopec Enginyeria i Arquitectura
NORBERT TORRES I PUGÈS
MARIA CAELLES LACASTA

PROJECTS Enginyeria & Arquitectura
JAUME FLETA ABADAL

Projecte:
PROJECTE D'URBANITZACIÓ E1: PASSEIG DELS GORGS AL PARC DE L'ALBA DE CERDANYOLA DEL VALLÈS.

VIST I PLAU:
EL CAP DE SERVEI DE TERRITORI DE L'AJUNTAMENT DE CERDANYOLA DEL VALLÈS

VIST I PLAU:
EL CAP DE LA UNITAT DE PLANEJAMENT DE L'INSTITUT CATALÀ DEL SÒL

Emplaçament:
N
CERDANYOLA DEL VALLÈS

Títol del Plànol:
ARBRAT, JARDINERIA I XARXA REG
PLANTACIÓ ARBRAT
PLANTA DETALL

Escala:
DIN A1 1/500
DIN A3 1/1000
0 m

Data: Gener 2026

Nombre Plànol: 19.B.2

Nom. de fitxer: 19.D.2.2.DWG

FULL 7 DE 8

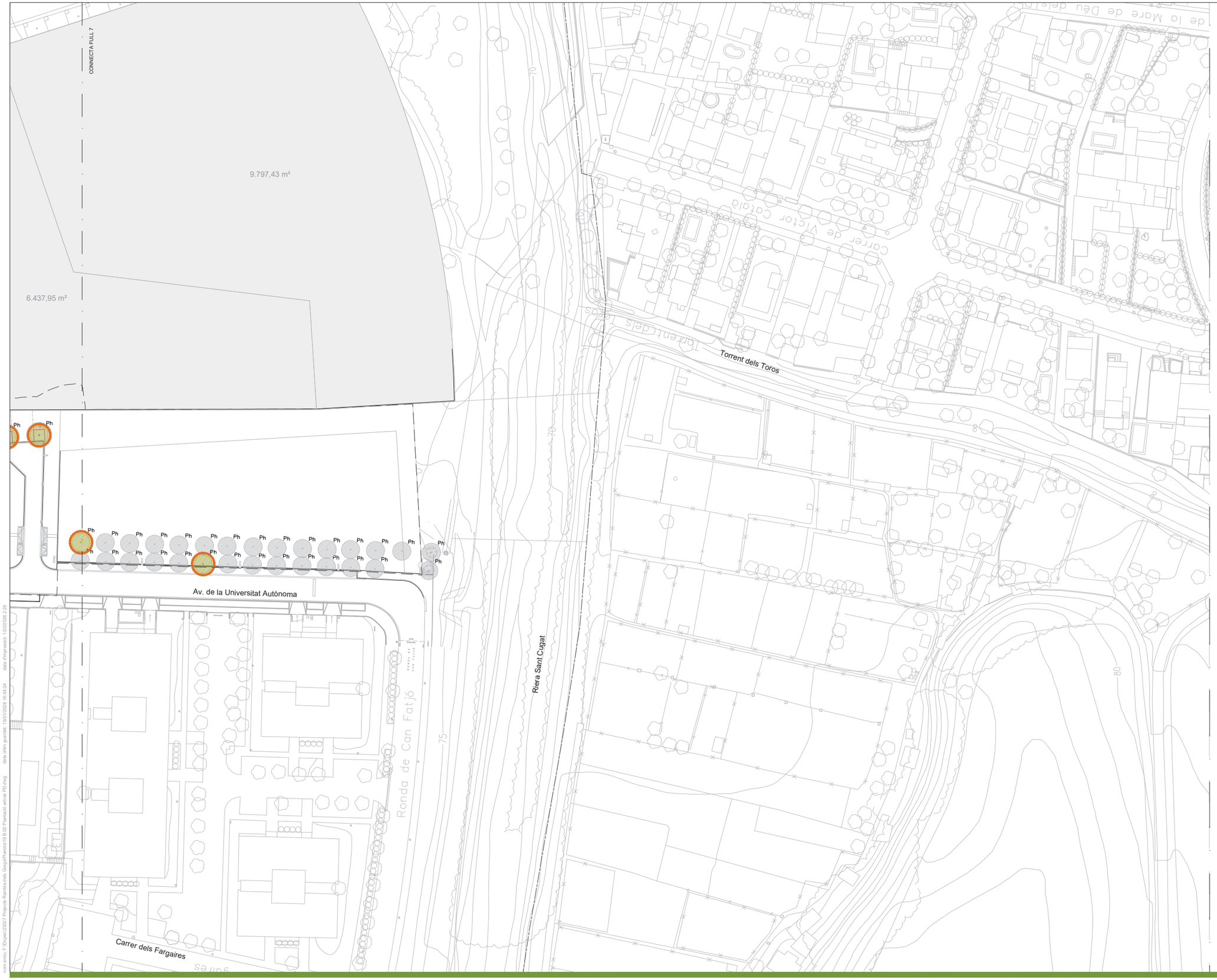



LLEGENDA

——— LÍMIT PDU —— —— LÍMIT ÀMBIT

ARBRAT PROJECTAT

ESPÈCIE	PERIMETRE TRONC (cm)
Ac. ACER CAMPESTRE	18/20
Af. ACER FREEMANII 'AUTUMN BLAZE'	20/25
Am. ACER MONSPESSULANUM	20/25
Ca. CELTIS AUSTRALIS	20/25
Cs. CERCIS SILIQUASTRUM	20/25
Ct. CERATONIA SILIQUA	20/25
Cu. CUPRESSUS SEMPERVIRENS	400/450
Fa. FRAXINUS ANGUSTIFOLIA	20/25
Gb. GINKGO BILOBA	20/25
Gt. GLEDITSIA TRIACANTHOS INERMIS	20/25
Jm. JACARANDA MIMOSIFOLIA	20/25
Kp. KOELREUTERIA PANICULATA	20/25
Ma. MELIA AZEDARACH	20/25
Mf. MALUS FLORIBUNDA	20/25
Mg. MAGNOLIA GRANDIFLORA 'GALLISONIENSIS'	
Oe. OLEA EUROPAEA	18/20
Pt. PAULOWNIA TOMENTOSA	20/25
Pp. PINUS PINEA	20/25
Ph. PLATANUS x HISPANICA	20/25
Psa. PRUNUS SUBHIRTELLA 'AUTUMNALIS'	18/20
Pd. PRUNUS DULCIS	20/25
Po. POPULUS ALBA 'BOLLEANA'	20/25
Pg. PUNICA GRANATUM	18/20
Py. PYRUS CALLERYANA 'CHANTICLEER'	20/25
Qi. QUERCUS ILEX	20/25
Sm. SCHINUS MOLLE	20/25
Sj. SOPHORA JAPONICA	
Sd. SORBUS DOMESTICA	18/20
Tt. TIPUANA TIPU	20/25
Zj. ZIZIPHUS JUJUBA	18/20

ARBRAT EXISTENT A MANTENIR

An. ACER NEGUNDO	Gt. GLEDITSIA TRIACANTHOS INERMIS
Ad. ACER PSEUDOPLATANUS	Po. POPULUS ALBA 'BOLLEANA'
Asp. ACER SP	Pd. PRUNUS DULCIS
Kp. KOELREUTERIA PANICULATA	Py. PYRUS CALLERYANA 'CHANTICLEER'
Ma. MORUS ALBA	Sj. SOPHORA JAPONICA
Oe. OLEA EUROPAEA	Ta. TETRACLINIS ARTICULATA
Pp. PINUS PINEA	Tt. TIPUANA TIPU
Ph. PLATANUS x HISPANICA	Xsp. ESPÈCIE NO IDENTIFICADA

ARBRE TRASPLANTAT

PARC DE L'ALBA
CERDANYOLA DEL VALLÈS
BARCELONA / CATALUNYA

CONSORCI URBANÍSTIC DEL CENTRE DIRECCIONAL DE CERDANYOLA DEL VALLÈS

Ajuntament de Cerdanyola del Vallès

INCASÒL Institut Català del Sòl

Autors del Projecte:
Dopec Enginyeria i Arquitectura
NORBERT TORRES I PUGÈS
MARIA CAELLES LACASTA

PROJECTS Enginyeria & Arquitectura
JAUME FLETA ABADAL

Projecte:
PROJECTE D'URBANITZACIÓ E1: PASSEIG DELS GORGS AL PARC DE L'ALBA DE CERDANYOLA DEL VALLÈS.

VIST I PLAU:
EL CAP DE SERVEI DE TERRITORI DE L'AJUNTAMENT DE CERDANYOLA DEL VALLÈS

VIST I PLAU:
EL CAP DE LA UNITAT DE PLANEJAMENT DE L'INSTITUT CATALÀ DEL SÒL

Emplaçament:
CERDANYOLA DEL VALLÈS

Títol del Plànol:
ARBRAT, JARDINERIA I XARXA REG
PLANTACIÓ ARBRAT
PLANTA DETALL

Escala:
DIN A1 1/500
DIN A3 1/1000
0 m

Data:
Gener 2026

Nombre Plànol
19.B.2

Nom. de fitxer:
19.D.2.2.DWG

FULL 8 DE 8

nom.arxiu: F:\Dopec\23027 Projecte Rambla dels Gorgs\Planol\19.B.02 Plantació arbrat PD.dwg data últim guardat: 19/01/2026 16:44:24 data d'impressió: 1/02/2026 2:25

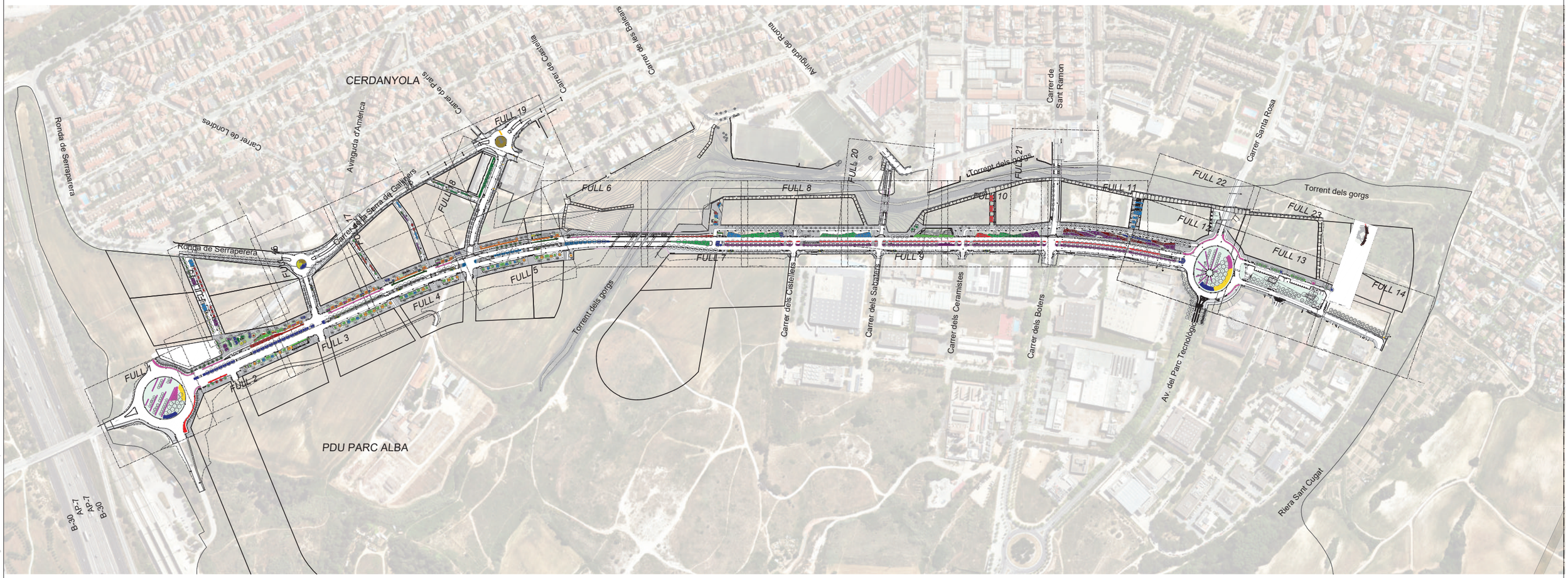

LLEGENDA

LÍMIT PDU — LÍMIT ÀMBIT

ARBUSTIVA PROJECTADA

COMP.1		Ag	*Abelia grandiflora*
		Nd	*Nandina domestica*
		Pf	*Photinia x fraserii 'Little Red Robin'*
		Ptn	*Pittosporum tobira 'Nana'*
COMP.2		Mc	*Myrtus communis*
		Ch	*Cotoneaster horizontalis*
		Rh	*Ruscus hypoglossum*
	2A	Aa	*Agapanthus africanus*
	2B	Hf	*Hemerocallis fulva*
COMP.3		Bf	*Bupleurum fruticosum*
		Cv	*Coronilla valentina 'Glauca'*
		Ec	*Euphorbia characias sbsp.wulfenii*
		No	*Nerium oleander 'Nana'*
COMP.4		No	
		Tf	*Teucrium fruticans*
		Gl	*Gaura linheimeri 'Belleza white'*
		Pa	*Perovskia atripicifolia*
	4A	Vb	*Verbena bonariensis*
	4B	Sc	*Salvia chamaedryoides*
		Sj	*Salvia 'Indigo Spires'*
COMP.5		Ag	*Abelia grandiflora*
		Nd	*Nandina domestica*
		Ph	*Pittosporum heterophyllum*
		Pf	*Photinia x fraserii 'Little Red Robin'*
		Vt	*Viburnum tinus*
COMP.6		Mu	*Mulhenbergia cappilaris*
		Ep	*Echinacea purpurea*
COMP.7		Au	*Arbutus unedo*
		Cl	*Cotoneaster lacteus*
		Ln	*Laurus nobilis*
		Rh	*Rhamnus alaternus*
		Pa	*Phillyrea angustifolia*
		Pl	*Pistacia lentiscus*
		Vt	*Viburnum tinus*
COMP.8		No	*Nerium oleander*
		Oes	*Olea europaea var.sylvestris*
COMP.9		Ld	*Lavandula dentata*
		Ro	*Rosmarinus officinalis 'Postratus'*
		So	*Salvia officinalis 'Purpurascens'*
		Sc	*Santolina chamaecyparissus*
COMP.10		Es	*Eragrostis spectabilis*
		St	*Stippa tenacissima*

MONOESPECÍFIQUES

PN	*Pradera natural*
Dp	*Dorychnium pentaphyllum*
Hh	*Hedera helix*
La	*Lavandula angustifolia*
Lm	*Lantana montevidensis*
LmA	*Lantana montevidensis 'Alba'*
LmY	*Lantana montevidensis 'Yelow'*
Nd	*Nandina domestica*
NoN	*Nerium oleander 'Nana'*
Oj	*Ophiopogon japonicus*
Pa	*Plumbago auriculta*
Pf	*Photinia x fraserii 'Little Red Robin'*
Pl	*Pistacia lentiscus*
Ptn	*Pittosporum tobira 'Nana'*
Rc	*Rosa canina*
Ro	*Rosmarinus officinalis 'Prostratus'*
Sc	*Salvia chamaedryoides*
Sj	*Salvia 'Indigo Spires'*
Sp	*Spartium junceum*
St	*Stipa tenacissima*
Tf	*Teucrium fruticans*
Vm	*Vinca major*

nom arxiu: F:\Dopec\23027 Projecte Rambla dels Gorgs\Plànols\19.C.01 Plantació arbustiva PG.dwg data últim guardat: 10/04/2025 14:06:02 data d'impressió: 1/20/2026 2:26

PARC DE L'ALBA
CERDANYOLA DEL VALLÈS
BARCELONA / CATALUNYA

CONSORCI URBANÍSTIC
DEL CENTRE DIRECCIONAL
DE CERDANYOLA DEL VALLÈS

Ajuntament de Cerdanyola del Vallès

INCASÒL Institut Català del Sòl

Autors del Projecte:
Dopec Enginyeria i Arquitectura
NORBERT TORRES I PUGÈS
MARIA CAELLES LACASTA

PROJECTS Facilitat & Vanguardia
JAUME FLETA ABADAL

Projecte:
PROJECTE D'URBANITZACIÓ E1: PASSEIG DELS GORGS AL PARC DE L'ALBA DE CERDANYOLA DEL VALLÈS.
VIST I PLAU: EL CAP DE SERVEI DE TERRITORI DE L'AJUNTAMENT DE CERDANYOLA DEL VALLÈS
VIST I PLAU: EL CAP DE LA UNITAT DE PLANEJAMENT DE L'INSTITUT CATALÀ DEL SÒL

Emplaçament:
CERDANYOLA DEL VALLÈS

Títol del Plànol:
ARBRAT, JARDINERIA I XARXA REG
PLANTACIÓ ARBUSTIVA
PLANTA GENERAL

Escala:
DIN A1 1/3000
DIN A3 1/6000
0 m

Data: Gener 2026

Nombre Plànol: 19.C.1

Nom. de fitxer: 19.C.01.DWG

FULL 1 DE 1



LLEGENDA JARDINERIA PLANTACIÓ ARBUSTIVA

LÍMIT ÀMBIT

COMP.1
- Ag *Abelia grandiflora*
- Nd *Nandina domestica*
- Pf *Photinia x fraserii 'Little Red Robin'*
- Ptn *Pittosporum tobira 'Nana'*

COMP.2
- Mc *Myrtus communis*
- Ch *Cotoneaster horizontalis*
- Rh *Ruscus hypoglossum*
- 2A Aa *Agapanthus africanus*
- 2B Hf *Hemerocallis fulva*

COMP.3
- Bf *Bupleurum fruticosum*
- Cv *Coronilla valentina 'Glauca'*
- Ec *Euphorbia characias sbsp.wulfenii*
- No *Nerium oleander 'Nana'*

COMP.4
- Tf *Teucrium fruticans*
- Gl *Gaura linheimeri 'Belleza white'*
- Pa *Perovskia atripicifolia*
- 4A Vb *Verbena bonariensis*
- 4B Sc *Salvia chamaedryoides*
- Sj *Salvia 'Indigo Spires'*

COMP.5
- Ag *Abelia grandiflora*
- Nd *Nandina domestica*
- Ph *Pittosporum heterophyllum*
- Pf *Photinia x fraserii 'Little Red Robin'*
- Vt *Viburnum tinus*

COMP.6
- Mu *Mulhenbergia cappilaris*
- Ep *Echinacea purpurea*

COMP.7
- Au *Arbutus unedo*
- Cl *Cotoneaster lacteus*
- Ln *Laurus nobilis*
- Rh *Rhamnus alaternus*
- Pa *Phillyrea angustifolia*
- Pl *Pistacia lentiscus*
- Vt *Viburnum tinus*

COMP.8
- No *Nerium oleander*
- Oes *Olea europaea var.sylvestris*

COMP.9
- Ld *Lavandula dentata*
- Ro *Rosmarinus officinalis 'Postratus'*
- So *Salvia officinalis 'Purpurascens'*
- Sc *Santolina chamaecyparissus*

COMP.10
- Es *Eragrostis spectabilis*
- St *Stippa tenacissima*

MONOESPECÍFIQUES

- PN *Pradera natural*
- Dp *Dorychnium pentaphyllum*
- Hh *Hedera helix*
- La *Lavandula angustifolia*
- Lm *Lantana montevidensis*
- LmA *Lantana montevidensis 'Alba'*
- LmY *Lantana montevidensis 'Yelow'*
- Nd *Nandina domestica*
- NoN *Nerium oleander 'Nana'*
- Oj *Ophiopogon japonicus*
- Pa *Plumbago auriculta*
- Pf *Photinia x fraserii 'Little Red Robin'*
- Pl *Pistacia lentiscus*
- Ptn *Pittosporum tobira 'Nana'*
- Rc *Rosa canina*
- Ro *Rosmarinus officinalis 'Prostratus'*
- Sc *Salvia chamaedryoides*
- Sj *Salvia 'Indigo Spires'*
- Sp *Spartium junceum*
- St *Stipa tenacissima*
- Tf *Teucrium fruticans*
- Vm *Vinca major*

PARC DE L'ALBA
CERDANYOLA DEL VALLÈS
BARCELONA / CATALUNYA

CONSORCI URBANÍSTIC
DEL CENTRE DIRECCIONAL
DE CERDANYOLA DEL VALLÈS

Autors del Projecte:
NORBERT TORRES I PUGÈS
MARIA CAELLES LACASTA
JAUME FLETA ABADAL

Projecte:
PROJECTE D'URBANITZACIÓ E1: PASSEIG DELS GORGS AL PARC DE L'ALBA DE CERDANYOLA DEL VALLÈS.
VIST I PLAU: EL CAP DE SERVEI DE TERRITORI DE L'AJUNTAMENT DE CERDANYOLA DEL VALLÈS
VIST I PLAU: EL CAP DE LA UNITAT DE PLANEJAMENT DE L'INSTITUT CATALÀ DEL SÒL

Emplaçament: CERDANYOLA DEL VALLÈS

Títol del Plànol:
ARBRAT, JARDINERIA I XARXA REG
PLANTACIÓ ARBUSTIVA
PLANTA DETALL

Escala: DIN A1 1/250 · DIN A3 1/500

Data: Gener 2026

Nombre Plànol: 19.C.2

Nom. de fitxer: 19.C.02.DWG

FULL 1 DE 23

nom.arxiu: F:\Dopec\23027 Projecte Rambla dels Gorgs\Planol\19.C.02 Plantacio arbustiva PD.dwg data últim guardat: 10/04/2025 14:07:03 data d'impressió: 16/02/2026 2:27



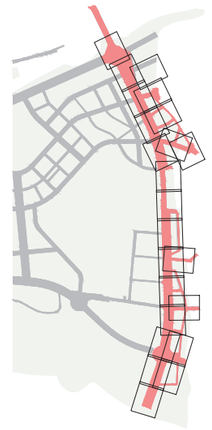

LLEGENDA JARDINERIA PLANTACIÓ ARBUSTIVA

-------- LÍMIT ÀMBIT

COMP.1		Ag	*Abelia grandiflora*
		Nd	*Nandina domestica*
		Pf	*Photinia x fraserii 'Little Red Robin'*
		Ptn	*Pittosporum tobira 'Nana'*
COMP.2		Mc	*Myrtus communis*
		Ch	*Cotoneaster horizontalis*
		Rh	*Ruscus hypoglossum*
	2A	Aa	*Agapanthus africanus*
	2B	Hf	*Hemerocallis fulva*
COMP.3		Bf	*Bupleurum fruticosum*
		Cv	*Coronilla valentina 'Glauca'*
		Ec	*Euphorbia characias sbsp.wulfenii*
		No	*Nerium oleander 'Nana'*
COMP.4		Tf	*Teucrium fruticans*
		Gl	*Gaura linheimeri 'Belleza white'*
		Pa	*Perovskia atripicifolia*
	4A	Vb	*Verbena bonariensis*
	4B	Sc	*Salvia chamaedryoides*
		Sj	*Salvia 'Indigo Spires'*
COMP.5		Ag	*Abelia grandiflora*
		Nd	*Nandina domestica*
		Ph	*Pittosporum heterophyllum*
		Pf	*Photinia x fraserii 'Little Red Robin'*
		Vt	*Viburnum tinus*
COMP.6		Mu	*Mulhenbergia cappilaris*
		Ep	*Echinacea purpurea*
COMP.7		Au	*Arbutus unedo*
		Cl	*Cotoneaster lacteus*
		Ln	*Laurus nobilis*
		Rh	*Rhamnus alaternus*
		Pa	*Phillyrea angustifolia*
		Pl	*Pistacia lentiscus*
		Vt	*Viburnum tinus*
COMP.8		No	*Nerium oleander*
		Oes	*Olea europaea var.sylvestris*
COMP.9		Ld	*Lavandula dentata*
		Ro	*Rosmarinus officinalis 'Postratus'*
		So	*Salvia officinalis 'Purpurascens'*
		Sc	*Santolina chamaecyparissus*
COMP.10		Es	*Eragrostis spectabilis*
		St	*Stippa tenacissima*

MONOESPECÍFIQUES

PN	*Pradera natural*	
Dp	*Dorychnium pentaphyllum*	
Hh	*Hedera helix*	
La	*Lavandula angustifolia*	
Lm	*Lantana montevidensis*	
LmA	*Lantana montevidensis 'Alba'*	
LmY	*Lantana montevidensis 'Yelow'*	
Nd	*Nandina domestica*	
NoN	*Nerium oleander 'Nana'*	
Oj	*Ophiopogon japonicus*	
Pa	*Plumbago auriculta*	
Pf	*Photinia x fraserii 'Little Red Robin'*	
Pl	*Pistacia lentiscus*	
Ptn	*Pittosporum tobira 'Nana'*	
Rc	*Rosa canina*	
Ro	*Rosmarinus officinalis 'Prostratus'*	
Sc	*Salvia chamaedryoides*	
Sj	*Salvia 'Indigo Spires'*	
Sp	*Spartium junceum*	
St	*Stipa tenacissima*	
Tf	*Teucrium fruticans*	
Vm	*Vinca major*	

nom arxiu: F:\Dopec\23027 Projecte Rambla dels Gorgs\Plans\19.C.02 Planta\cb arbustiva P2.dwg data últim guardat: 19/04/2025 14:07:03 data d'impressió: 12/12/2026 2:27

PARC DE L'ALBA
CERDANYOLA DEL VALLÈS
BARCELONA / CATALUNYA

CONSORCI URBANÍSTIC
DEL CENTRE DIRECCIONAL
DE CERDANYOLA DEL VALLÈS

Ajuntament de Cerdanyola del Vallès

INCASÒL Institut Català del Sòl

Autors del Projecte:
Dopec Enginyeria i Arquitectura
NORBERT TORRES I PUGÈS
MARIA CAELLES LACASTA

PROJECTS Enginyeria & Arquitectura
JAUME FLETA ABADAL

Projecte:
PROJECTE D'URBANITZACIÓ E1: PASSEIG DELS GORGS AL PARC DE L'ALBA DE CERDANYOLA DEL VALLÈS.

VIST I PLAU:
EL CAP DE SERVEI DE TERRITORI DE L'AJUNTAMENT DE CERDANYOLA DEL VALLÈS

VIST I PLAU:
EL CAP DE LA UNITAT DE PLANEJAMENT DE L'INSTITUT CATALÀ DEL SÒL

Emplaçament:
CERDANYOLA DEL VALLÈS

Títol del Plànol:
ARBRAT, JARDINERIA I XARXA REG
PLANTACIÓ ARBUSTIVA
PLANTA DETALL

Escala:
DIN A1 1/250
DIN A3 1/500
0 m

Data: Gener 2026

Nombre Plànol: 19.C.2

Nom. de fitxer: 19.C.02.DWG

FULL 2 DE 23

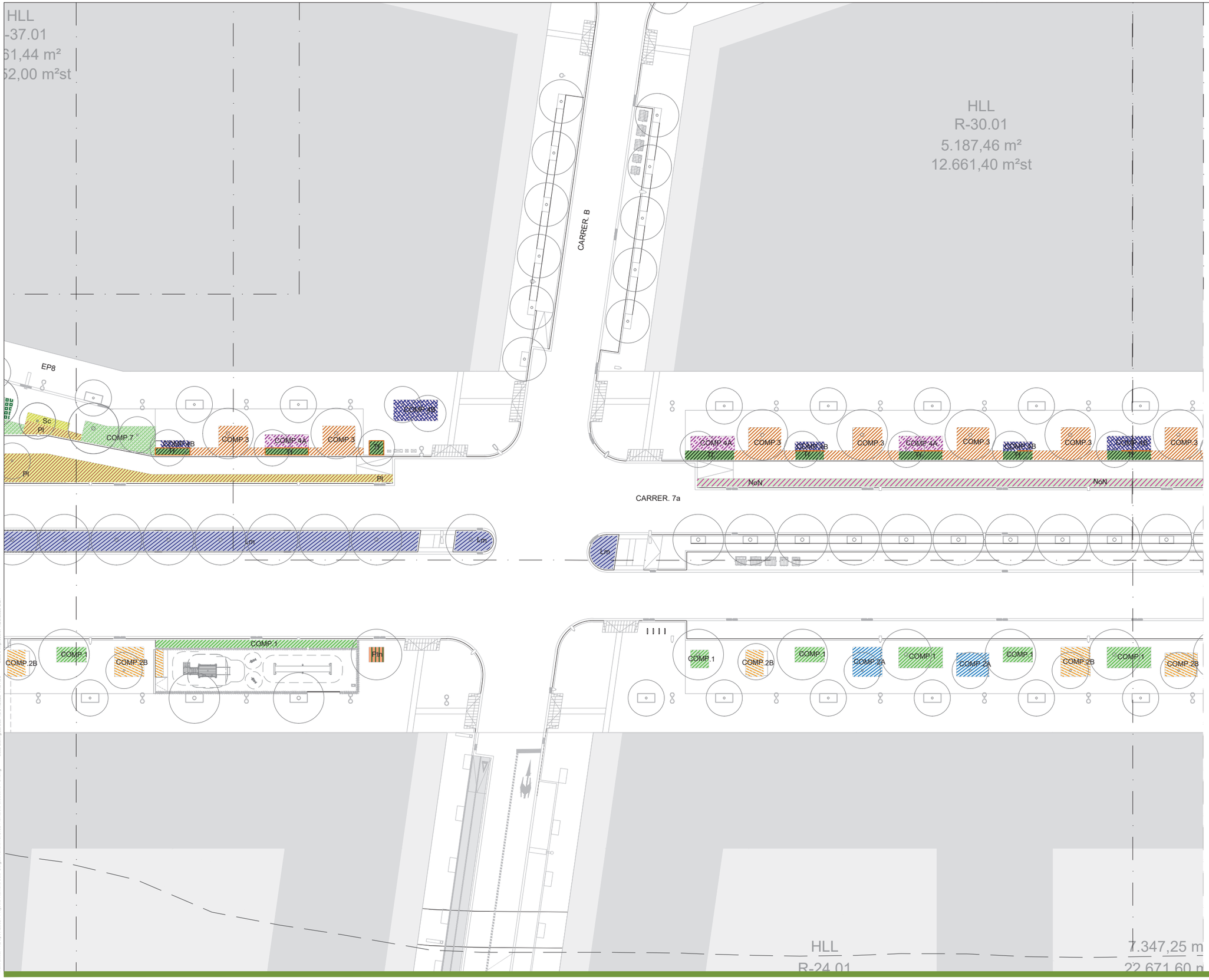



LLEGENDA JARDINERIA PLANTACIÓ ARBUSTIVA

LÍMIT ÀMBIT

COMP.1		Ag	*Abelia grandiflora*
		Nd	*Nandina domestica*
		Pf	*Photinia x fraserii 'Little Red Robin'*
		Ptn	*Pittosporum tobira 'Nana'*
COMP.2		Mc	*Myrtus communis*
		Ch	*Cotoneaster horizontalis*
		Rh	*Ruscus hypoglossum*
	2A	Aa	*Agapanthus africanus*
	2B	Hf	*Hemerocallis fulva*
COMP.3		Bf	*Bupleurum fruticosum*
		Cv	*Coronilla valentina 'Glauca'*
		Ec	*Euphorbia characias sbsp.wulfenii*
		No	*Nerium oleander 'Nana'*
COMP.4		Tf	*Teucrium fruticans*
		Gl	*Gaura linheimeri 'Belleza white'*
		Pa	*Perovskia atripicifolia*
	4A	Vb	*Verbena bonariensis*
	4B	Sc	*Salvia chamaedryoides*
		Sj	*Salvia 'Indigo Spires'*
COMP.5		Ag	*Abelia grandiflora*
		Nd	*Nandina domestica*
		Ph	*Pittosporum heterophyllum*
		Pf	*Photinia x fraserii 'Little Red Robin'*
		Vt	*Viburnum tinus*
COMP.6		Mu	*Mulhenbergia cappilaris*
		Ep	*Echinacea purpurea*
COMP.7		Au	*Arbutus unedo*
		Cl	*Cotoneaster lacteus*
		Ln	*Laurus nobilis*
		Rh	*Rhamnus alaternus*
		Pa	*Phillyrea angustifolia*
		Pl	*Pistacia lentiscus*
		Vt	*Viburnum tinus*
COMP.8		No	*Nerium oleander*
		Oes	*Olea europaea var.sylvestris*
COMP.9		Ld	*Lavandula dentata*
		Ro	*Rosmarinus officinalis 'Postratus'*
		So	*Salvia officinalis 'Purpurascens'*
		Sc	*Santolina chamaecyparissus*
COMP.10		Es	*Eragrostis spectabilis*
		St	*Stippa tenacissima*

MONOESPECÍFIQUES

PN	*Pradera natural*
Dp	*Dorychnium pentaphyllum*
Hh	*Hedera helix*
La	*Lavandula angustifolia*
Lm	*Lantana montevidensis*
LmA	*Lantana montevidensis 'Alba'*
LmY	*Lantana montevidensis 'Yelow'*
Nd	*Nandina domestica*
NoN	*Nerium oleander 'Nana'*
Oj	*Ophiopogon japonicus*
Pa	*Plumbago auriculta*
Pf	*Photinia x fraserii 'Little Red Robin'*
Pl	*Pistacia lentiscus*
Ptn	*Pittosporum tobira 'Nana'*
Rc	*Rosa canina*
Ro	*Rosmarinus officinalis 'Prostratus'*
Sc	*Salvia chamaedryoides*
Sj	*Salvia 'Indigo Spires'*
Sp	*Spartium junceum*
St	*Stipa tenacissima*
Tf	*Teucrium fruticans*
Vm	*Vinca major*

nom arxiu: F:\Dopec\23027 Projecte Rambla dels Gorgs\Planols\19.C.02 Plantació arbustiva PD.dwg data últim guardat: 10/04/2025 14:07:03 data d'impressió: 1/20/2026 2:27

PARC DE L'ALBA
CERDANYOLA DEL VALLÈS
BARCELONA / CATALUNYA

CONSORCI URBANÍSTIC
DEL CENTRE DIRECCIONAL
DE CERDANYOLA DEL VALLÈS

Ajuntament de Cerdanyola del Vallès

INCASÒL Institut Català del Sòl

Autors del Projecte:
Dopec
NORBERT TORRES I PUGÈS
MARIA CAELLES LACASTA

PROJECTS
JAUME FLETA ABADAL

Projecte:
PROJECTE D'URBANITZACIÓ E1: PASSEIG DELS GORGS AL PARC DE L'ALBA DE CERDANYOLA DEL VALLÈS.
VIST I PLAU: EL CAP DE SERVEI DE TERRITORI DE L'AJUNTAMENT DE CERDANYOLA DEL VALLÈS
VIST I PLAU: EL CAP DE LA UNITAT DE PLANEJAMENT DE L'INSTITUT CATALÀ DEL SÒL

Emplaçament:
CERDANYOLA DEL VALLÈS

Títol del Plànol:
ARBRAT, JARDINERIA I XARXA REG
PLANTACIÓ ARBUSTIVA
PLANTA DETALL

Escala:
DIN A1 1/250
DIN A3 1/500
0 m

Data: Gener 2026

Nombre Plànol: 19.C.2

Nom. de fitxer: 19.C.02.DWG

FULL 3 DE 23

R-31.01/SE.3-02.01
6.908,82 m²
16.574,4 m²st

SX2-15.01

SX-2-16

Ep-f

Pa-f

COMP.9

Pa

CARRER. 7a

NoN

COMP.1 COMP.2B COMP.3 COMP.4B COMP.4A

Ep-f

SX-2-13.01

HLL
R-26.01

7.347,25 m²
2.671,60 m²st



LLEGENDA JARDINERIA PLANTACIÓ ARBUSTIVA

LÍMIT ÀMBIT

COMP.1
- Ag *Abelia grandiflora*
- Nd *Nandina domestica*
- Pf *Photinia x fraserii 'Little Red Robin'*
- Ptn *Pittosporum tobira 'Nana'*

COMP.2
- Mc *Myrtus communis*
- Ch *Cotoneaster horizontalis*
- Rh *Ruscus hypoglossum*
- 2A Aa *Agapanthus africanus*
- 2B Hf *Hemerocallis fulva*

COMP.3
- Bf *Bupleurum fruticosum*
- Cv *Coronilla valentina 'Glauca'*
- Ec *Euphorbia characias sbsp.wulfenii*
- No *Nerium oleander 'Nana'*

COMP.4
- Tf *Teucrium fruticans*
- Gl *Gaura linheimeri 'Belleza white'*
- Pa *Perovskia atripicifolia*
- 4A Vb *Verbena bonariensis*
- 4B Sc *Salvia chamaedryoides*
- Sj *Salvia 'Indigo Spires'*

COMP.5
- Ag *Abelia grandiflora*
- Nd *Nandina domestica*
- Ph *Pittosporum heterophyllum*
- Pf *Photinia x fraserii 'Little Red Robin'*
- Vt *Viburnum tinus*

COMP.6
- Mu *Mulhenbergia cappilaris*
- Ep *Echinacea purpurea*

COMP.7
- Au *Arbutus unedo*
- Cl *Cotoneaster lacteus*
- Ln *Laurus nobilis*
- Rh *Rhamnus alaternus*
- Pa *Phillyrea angustifolia*
- Pl *Pistacia lentiscus*
- Vt *Viburnum tinus*

COMP.8
- No *Nerium oleander*
- Oes *Olea europaea var.sylvestris*

COMP.9
- Ld *Lavandula dentata*
- Ro *Rosmarinus officinalis 'Postratus'*
- So *Salvia officinalis 'Purpurascens'*
- Sc *Santolina chamaecyparissus*

COMP.10
- Es *Eragrostis spectabilis*
- St *Stippa tenacissima*

MONOESPECÍFIQUES

- PN *Pradera natural*
- Dp *Dorychnium pentaphyllum*
- Hh *Hedera helix*
- La *Lavandula angustifolia*
- Lm *Lantana montevidensis*
- LmA *Lantana montevidensis 'Alba'*
- LmY *Lantana montevidensis 'Yelow'*
- Nd *Nandina domestica*
- NoN *Nerium oleander 'Nana'*
- Oj *Ophiopogon japonicus*
- Pa *Plumbago auricula*
- Pf *Photinia x fraserii 'Little Red Robin'*
- Pl *Pistacia lentiscus*
- Ptn *Pittosporum tobira 'Nana'*
- Rc *Rosa canina*
- Ro *Rosmarinus officinalis 'Prostratus'*
- Sc *Salvia chamaedryoides*
- Sj *Salvia 'Indigo Spires'*
- Sp *Spartium junceum*
- St *Stipa tenacissima*
- Tf *Teucrium fruticans*
- Vm *Vinca major*

PARC DE L'ALBA
CERDANYOLA DEL VALLÈS
BARCELONA / CATALUNYA

CONSORCI URBANÍSTIC
DEL CENTRE DIRECCIONAL
DE CERDANYOLA DEL VALLÈS

Ajuntament de Cerdanyola del Vallès

INCASÒL Institut Català del Sòl

Autors del Projecte:
Dopec Enginyeria i Projectes
NORBERT TORRES I PUGÈS
MARIA CAELLES LACASTA

PROJECTS Projectes & Valoracions
JAUME FLETA ABADAL

Projecte:
PROJECTE D'URBANITZACIÓ E1: PASSEIG DELS GORGS AL PARC DE L'ALBA DE CERDANYOLA DEL VALLÈS.

VIST I PLAU:
EL CAP DE SERVEI DE TERRITORI DE L'AJUNTAMENT DE CERDANYOLA DEL VALLÈS

VIST I PLAU:
EL CAP DE LA UNITAT DE PLANEJAMENT DE L'INSTITUT CATALÀ DEL SÒL

Emplaçament:
CERDANYOLA DEL VALLÈS

Títol del Plànol:
ARBRAT, JARDINERIA I XARXA REG
PLANTACIÓ ARBUSTIVA
PLANTA DETALL

Escala:
DIN A1 1/250
DIN A3 1/500
0 m

Data:
Gener 2026

Nombre Plànol
19.C.2

Nom. de fitxer:
19.C.02.DWG

FULL 4 DE 23

nom.arxiu: F:\Dopec\23027 Projecte Rambla\dels Gorgs\Plans\9.19.C.02 Plantació arbustiva PD.dwg data d'impressió: 10/04/2025 14:07:03 data últim guardat: 10/04/2025 14:07:03





LLEGENDA JARDINERIA PLANTACIÓ ARBUSTIVA

LÍMIT ÀMBIT

COMP.1		Ag	*Abelia grandiflora*
		Nd	*Nandina domestica*
		Pf	*Photinia x fraserii 'Little Red Robin'*
		Ptn	*Pittosporum tobira 'Nana'*
COMP.2		Mc	*Myrtus communis*
		Ch	*Cotoneaster horizontalis*
		Rh	*Ruscus hypoglossum*
	2A	Aa	*Agapanthus africanus*
	2B	Hf	*Hemerocallis fulva*
COMP.3		Bf	*Bupleurum fruticosum*
		Cv	*Coronilla valentina 'Glauca'*
		Ec	*Euphorbia characias sbsp.wulfenii*
		No	*Nerium oleander 'Nana'*
COMP.4		Tf	*Teucrium fruticans*
		Gl	*Gaura linheimeri 'Belleza white'*
	4A	Pa	*Perovskia atripicifolia*
		Vb	*Verbena bonariensis*
	4B	Sc	*Salvia chamaedryoides*
		Sj	*Salvia 'Indigo Spires'*
COMP.5		Ag	*Abelia grandiflora*
		Nd	*Nandina domestica*
		Ph	*Pittosporum heterophyllum*
		Pf	*Photinia x fraserii 'Little Red Robin'*
		Vt	*Viburnum tinus*
COMP.6		Mu	*Mulhenbergia cappilaris*
		Ep	*Echinacea purpurea*
COMP.7		Au	*Arbutus unedo*
		Cl	*Cotoneaster lacteus*
		Ln	*Laurus nobilis*
		Rh	*Rhamnus alaternus*
		Pa	*Phillyrea angustifolia*
		Pl	*Pistacia lentiscus*
		Vt	*Viburnum tinus*
COMP.8		No	*Nerium oleander*
		Oes	*Olea europaea var.sylvestris*
COMP.9		Ld	*Lavandula dentata*
		Ro	*Rosmarinus officinalis 'Postratus'*
		So	*Salvia officinalis 'Purpurascens'*
		Sc	*Santolina chamaecyparissus*
COMP.10		Es	*Eragrostis spectabilis*
		St	*Stippa tenacissima*

MONOESPECÍFIQUES

PN	*Pradera natural*
Dp	*Dorychnium pentaphyllum*
Hh	*Hedera helix*
La	*Lavandula angustifolia*
Lm	*Lantana montevidensis*
LmA	*Lantana montevidensis 'Alba'*
LmY	*Lantana montevidensis 'Yelow'*
Nd	*Nandina domestica*
NoN	*Nerium oleander 'Nana'*
Oj	*Ophiopogon japonicus*
Pa	*Plumbago auriculta*
Pf	*Photinia x fraserii 'Little Red Robin'*
Pl	*Pistacia lentiscus*
Ptn	*Pittosporum tobira 'Nana'*
Rc	*Rosa canina*
Ro	*Rosmarinus officinalis 'Prostratus'*
Sc	*Salvia chamaedryoides*
Sj	*Salvia 'Indigo Spires'*
Sp	*Spartium junceum*
St	*Stipa tenacissima*
Tf	*Teucrium fruticans*
Vm	*Vinca major*

nom arxiu: F:\Dopec\23027 Projecte Rambla dels Gorgs\Plànols\19.C.02 Plantació arbustiva PD.dwg data últim guardat: 10/04/2025 14:07:03 data d'impressió: 1/20/2026 2:28

PARC DE L'ALBA
CERDANYOLA DEL VALLÈS
BARCELONA / CATALUNYA

CONSORCI URBANÍSTIC
DEL CENTRE DIRECCIONAL
DE CERDANYOLA DEL VALLÈS

Ajuntament de Cerdanyola del Vallès

INCASÒL Institut Català del Sòl

Autors del Projecte:
Dopec
NORBERT TORRES I PUGÈS
MARIA CAELLES LACASTA

PROJECTS
JAUME FLETA ABADAL

Projecte:
PROJECTE D'URBANITZACIÓ E1: PASSEIG DELS GORGS AL PARC DE L'ALBA DE CERDANYOLA DEL VALLÈS.
VIST I PLAU: EL CAP DE SERVEI DE TERRITORI DE L'AJUNTAMENT DE CERDANYOLA DEL VALLÈS
VIST I PLAU: EL CAP DE LA UNITAT DE PLANEJAMENT DE L'INSTITUT CATALÀ DEL SÒL

Emplaçament:
CERDANYOLA DEL VALLÈS

Títol del Plànol:
ARBRAT, JARDINERIA I XARXA REG
PLANTACIÓ ARBUSTIVA
PLANTA DETALL

Escala:
DIN A1 1/250
DIN A3 1/500
0 m

Data: Gener 2026

Nombre Plànol: 19.C.2

Nom. de fitxer: 19.C.02.DWG

FULL 5 DE 23

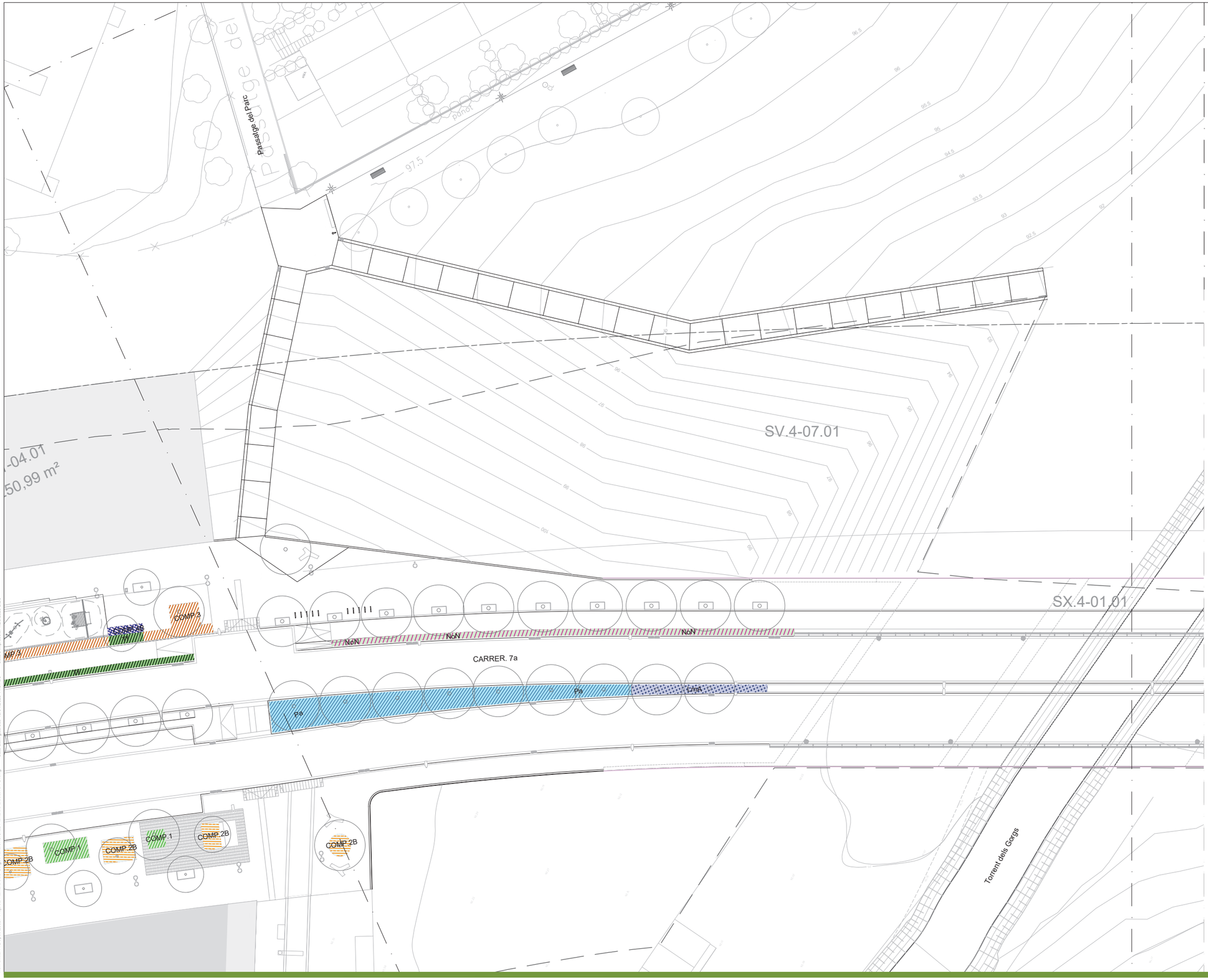



LLEGENDA JARDINERIA PLANTACIÓ ARBUSTIVA

LÍMIT ÀMBIT

COMP.1	Ag	*Abelia grandiflora*
	Nd	*Nandina domestica*
	Pf	*Photinia x fraserii 'Little Red Robin'*
	Ptn	*Pittosporum tobira 'Nana'*
COMP.2	Mc	*Myrtus communis*
	Ch	*Cotoneaster horizontalis*
	Rh	*Ruscus hypoglossum*
2A	Aa	*Agapanthus africanus*
2B	Hf	*Hemerocallis fulva*
COMP.3	Bf	*Bupleurum fruticosum*
	Cv	*Coronilla valentina 'Glauca'*
	Ec	*Euphorbia characias sbsp.wulfenii*
	No	*Nerium oleander 'Nana'*
COMP.4	Tf	*Teucrium fruticans*
	Gl	*Gaura linheimeri 'Belleza white'*
	Pa	*Perovskia atripicifolia*
4A	Vb	*Verbena bonariensis*
4B	Sc	*Salvia chamaedryoides*
	Sj	*Salvia 'Indigo Spires'*
COMP.5	Ag	*Abelia grandiflora*
	Nd	*Nandina domestica*
	Ph	*Pittosporum heterophyllum*
	Pf	*Photinia x fraserii 'Little Red Robin'*
	Vt	*Viburnum tinus*
COMP.6	Mu	*Mulhenbergia cappilaris*
	Ep	*Echinacea purpurea*
COMP.7	Au	*Arbutus unedo*
	Cl	*Cotoneaster lacteus*
	Ln	*Laurus nobilis*
	Rh	*Rhamnus alaternus*
	Pa	*Phillyrea angustifolia*
	Pl	*Pistacia lentiscus*
	Vt	*Viburnum tinus*
COMP.8	No	*Nerium oleander*
	Oes	*Olea europaea var.sylvestris*
COMP.9	Ld	*Lavandula dentata*
	Ro	*Rosmarinus officinalis 'Postratus'*
	So	*Salvia officinalis 'Purpurascens'*
	Sc	*Santolina chamaecyparissus*
COMP.10	Es	*Eragrostis spectabilis*
	St	*Stippa tenacissima*

MONOESPECÍFIQUES

PN	*Pradera natural*
Dp	*Dorychnium pentaphyllum*
Hh	*Hedera helix*
La	*Lavandula angustifolia*
Lm	*Lantana montevidensis*
LmA	*Lantana montevidensis 'Alba'*
LmY	*Lantana montevidensis 'Yelow'*
Nd	*Nandina domestica*
NoN	*Nerium oleander 'Nana'*
Oj	*Ophiopogon japonicus*
Pa	*Plumbago auriculta*
Pf	*Photinia x fraserii 'Little Red Robin'*
Pl	*Pistacia lentiscus*
Ptn	*Pittosporum tobira 'Nana'*
Rc	*Rosa canina*
Ro	*Rosmarinus officinalis 'Prostratus'*
Sc	*Salvia chamaedryoides*
Sj	*Salvia 'Indigo Spires'*
Sp	*Spartium junceum*
St	*Stipa tenacissima*
Tf	*Teucrium fruticans*
Vm	*Vinca major*

nom arxiu: F:\Dropec\23027 Projecte Rambla dels Gorgs\Plancols\19.C.02 Plantacio arbustiva PD.dwg data últim guardat: 10/04/2026 14:07:03 data d'impressió: 10/04/2026 22:28

PARC DE L'ALBA
CERDANYOLA DEL VALLÈS
BARCELONA / CATALUNYA

CONSORCI URBANÍSTIC
DEL CENTRE DIRECCIONAL
DE CERDANYOLA DEL VALLÈS

Ajuntament de Cerdanyola del Vallès

INCASÒL Institut Català del Sòl

Autors del Projecte:
Dopec Enginyeria i Arquitectura
NORBERT TORRES I PUGÈS
MARIA CAELLES LACASTA

PROJECTS Enginyeria & Arquitectura
JAUME FLETA ABADAL

Projecte:
PROJECTE D'URBANITZACIÓ E1: PASSEIG DELS GORGS AL PARC DE L'ALBA DE CERDANYOLA DEL VALLÈS.

VIST I PLAU:
EL CAP DE SERVEI DE TERRITORI DE L'AJUNTAMENT DE CERDANYOLA DEL VALLÈS

VIST I PLAU:
EL CAP DE LA UNITAT DE PLANEJAMENT DE L'INSTITUT CATALÀ DEL SÒL

Emplaçament:
CERDANYOLA DEL VALLÈS

Títol del Plànol:
ARBRAT, JARDINERIA I XARXA REG
PLANTACIÓ ARBUSTIVA
PLANTA DETALL

Escala:
DIN A1 1/250
DIN A3 1/500
0 m

Data: Gener 2026

Nombre Plànol: 19.C.2

Nom. de fitxer: 19.C.02.DWG

FULL 6 DE 23





LLEGENDA JARDINERIA PLANTACIÓ ARBUSTIVA

LÍMIT ÀMBIT

COMP.1		Ag	*Abelia grandiflora*
		Nd	*Nandina domestica*
		Pf	*Photinia x fraseri 'Little Red Robin'*
		Ptn	*Pittosporum tobira 'Nana'*
COMP.2		Mc	*Myrtus communis*
		Ch	*Cotoneaster horizontalis*
		Rh	*Ruscus hypoglossum*
	2A	Aa	*Agapanthus africanus*
	2B	Hf	*Hemerocallis fulva*
COMP.3		Bf	*Bupleurum fruticosum*
		Cv	*Coronilla valentina 'Glauca'*
		Ec	*Euphorbia characias sbsp.wulfenii*
		No	*Nerium oleander 'Nana'*
COMP.4		Tf	*Teucrium fruticans*
		Gl	*Gaura linheimeri 'Belleza white'*
		Pa	*Perovskia atripicifolia*
	4A	Vb	*Verbena bonariensis*
	4B	Sc	*Salvia chamaedryoides*
		Sj	*Salvia 'Indigo Spires'*
COMP.5		Ag	*Abelia grandiflora*
		Nd	*Nandina domestica*
		Ph	*Pittosporum heterophyllum*
		Pf	*Photinia x fraseri 'Little Red Robin'*
		Vt	*Viburnum tinus*
COMP.6		Mu	*Mulhenbergia cappilaris*
		Ep	*Echinacea purpurea*
COMP.7		Au	*Arbutus unedo*
		Cl	*Cotoneaster lacteus*
		Ln	*Laurus nobilis*
		Rh	*Rhamnus alaternus*
		Pa	*Phillyrea angustifolia*
		Pl	*Pistacia lentiscus*
		Vt	*Viburnum tinus*
COMP.8		No	*Nerium oleander*
		Oes	*Olea europaea var.sylvestris*
COMP.9		Ld	*Lavandula dentata*
		Ro	*Rosmarinus officinalis 'Postratus'*
		So	*Salvia officinalis 'Purpurascens'*
		Sc	*Santolina chamaecyparissus*
COMP.10		Es	*Eragrostis spectabilis*
		St	*Stipa tenacissima*

MONOESPECÍFIQUES

PN	*Pradera natural*	
Dp	*Dorychnium pentaphyllum*	
Hh	*Hedera helix*	
La	*Lavandula angustifolia*	
Lm	*Lantana montevidensis*	
LmA	*Lantana montevidensis 'Alba'*	
LmY	*Lantana montevidensis 'Yelow'*	
Nd	*Nandina domestica*	
NoN	*Nerium oleander 'Nana'*	
Oj	*Ophiopogon japonicus*	
Pa	*Plumbago auriculta*	
Pf	*Photinia x fraseri 'Little Red Robin'*	
Pl	*Pistacia lentiscus*	
Ptn	*Pittosporum tobira 'Nana'*	
Rc	*Rosa canina*	
Ro	*Rosmarinus officinalis 'Prostratus'*	
Sc	*Salvia chamaedryoides*	
Sj	*Salvia 'Indigo Spires'*	
Sp	*Spartium junceum*	
St	*Stipa tenacissima*	
Tf	*Teucrium fruticans*	
Vm	*Vinca major*	

PARC DE L'ALBA
CERDANYOLA DEL VALLÈS
BARCELONA / CATALUNYA

CONSORCI URBANÍSTIC
DEL CENTRE DIRECCIONAL
DE CERDANYOLA DEL VALLÈS

Ajuntament de Cerdanyola del Vallès

INCASÒL Institut Català del Sòl

Autors del Projecte:

Dopec Engineering & Architecture
NORBERT TORRES I PUGÈS
MARIA CAELLES LACASTA

PROJECTS Enginyeria i Arquitectura
JAUME FLETA ABADAL

Projecte:
PROJECTE D'URBANITZACIÓ E1: PASSEIG DELS GORGS AL PARC DE L'ALBA DE CERDANYOLA DEL VALLÈS.

VIST I PLAU:
EL CAP DE SERVEI DE TERRITORI DE L'AJUNTAMENT DE CERDANYOLA DEL VALLÈS

VIST I PLAU:
EL CAP DE LA UNITAT DE PLANEJAMENT DE L'INSTITUT CATALÀ DEL SÒL

Emplaçament:
CERDANYOLA DEL VALLÈS

Títol del Plànol:
ARBRAT, JARDINERIA I XARXA REG
PLANTACIÓ ARBUSTIVA
PLANTA DETALL

Escala:
DIN A1 1/250
DIN A3 1/500
0 m

Data: Gener 2026

Nombre Plànol: 19.C.2

Nom. de fitxer: 19.C.02.DWG

FULL 7 DE 23

nom arxiu: F:\Dopec\23027 Projecte Rambla dels Gorgs\Planols\19.C.02 Plantació arbustiva PO.dwg data d'impressió: 12/02/2026 2:28 data últim guardat: 10/04/2025 14:07:03



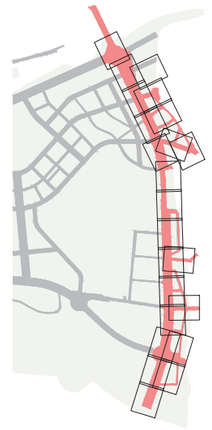

LLEGENDA JARDINERIA PLANTACIÓ ARBUSTIVA

LÍMIT ÀMBIT

COMP.1	Ag	*Abelia grandiflora*
	Nd	*Nandina domestica*
	Pf	*Photinia x fraserii 'Little Red Robin'*
	Ptn	*Pittosporum tobira 'Nana'*
COMP.2	Mc	*Myrtus communis*
	Ch	*Cotoneaster horizontalis*
	Rh	*Ruscus hypoglossum*
2A	Aa	*Agapanthus africanus*
2B	Hf	*Hemerocallis fulva*
COMP.3	Bf	*Bupleurum fruticosum*
	Cv	*Coronilla valentina 'Glauca'*
	Ec	*Euphorbia characias sbsp.wulfenii*
	No	*Nerium oleander 'Nana'*
COMP.4	Tf	*Teucrium fruticans*
	Gl	*Gaura linheimeri 'Belleza white'*
	Pa	*Perovskia atripicifolia*
4A	Vb	*Verbena bonariensis*
4B	Sc	*Salvia chamaedryoides*
	Sj	*Salvia 'Indigo Spires'*
COMP.5	Ag	*Abelia grandiflora*
	Nd	*Nandina domestica*
	Ph	*Pittosporum heterophyllum*
	Pf	*Photinia x fraserii 'Little Red Robin'*
	Vt	*Viburnum tinus*
COMP.6	Mu	*Mulhenbergia cappilaris*
	Ep	*Echinacea purpurea*
COMP.7	Au	*Arbutus unedo*
	Cl	*Cotoneaster lacteus*
	Ln	*Laurus nobilis*
	Rh	*Rhamnus alaternus*
	Pa	*Phillyrea angustifolia*
	Pl	*Pistacia lentiscus*
	Vt	*Viburnum tinus*
COMP.8	No	*Nerium oleander*
	Oes	*Olea europaea var.sylvestris*
COMP.9	Ld	*Lavandula dentata*
	Ro	*Rosmarinus officinalis 'Postratus'*
	So	*Salvia officinalis 'Purpurascens'*
	Sc	*Santolina chamaecyparissus*
COMP.10	Es	*Eragrostis spectabilis*
	St	*Stippa tenacissima*

MONOESPECÍFIQUES

PN	*Pradera natural*
Dp	*Dorychnium pentaphyllum*
Hh	*Hedera helix*
La	*Lavandula angustifolia*
Lm	*Lantana montevidensis*
LmA	*Lantana montevidensis 'Alba'*
LmY	*Lantana montevidensis 'Yelow'*
Nd	*Nandina domestica*
NoN	*Nerium oleander 'Nana'*
Oj	*Ophiopogon japonicus*
Pa	*Plumbago auriculta*
Pf	*Photinia x fraserii 'Little Red Robin'*
Pl	*Pistacia lentiscus*
Ptn	*Pittosporum tobira 'Nana'*
Rc	*Rosa canina*
Ro	*Rosmarinus officinalis 'Prostratus'*
Sc	*Salvia chamaedryoides*
Sj	*Salvia 'Indigo Spires'*
Sp	*Spartium junceum*
St	*Stipa tenacissima*
Tf	*Teucrium fruticans*
Vm	*Vinca major*

nom arxiu: F:\Dopec\23027 Projecte Rambla dels Gorgs\Planols\19.C.02 Plantació arbustiva PO.dwg data d'impressió: 12/02/2026 2:29
data últim guardat: 10/04/2025 14:07:03

PARC DE L'ALBA
CERDANYOLA DEL VALLÈS
BARCELONA / CATALUNYA

CONSORCI URBANÍSTIC
DEL CENTRE DIRECCIONAL
DE CERDANYOLA DEL VALLÈS

Ajuntament de Cerdanyola del Vallès

INCASÒL Institut Català del Sòl

Autors del Projecte:
Dopec Arquitectes i Projectistes
NORBERT TORRES I PUGÈS
MARIA CAELLES LACASTA

PROJECTS Enginyeria i Arquitectura
JAUME FLETA ABADAL

Projecte:
PROJECTE D'URBANITZACIÓ E1: PASSEIG DELS GORGS AL PARC DE L'ALBA DE CERDANYOLA DEL VALLÈS.

VST I PLAU:
EL CAP DE SERVEI DE TERRITORI DE L'AJUNTAMENT DE CERDANYOLA DEL VALLÈS

VST I PLAU:
EL CAP DE LA UNITAT DE PLANEJAMENT DE L'INSTITUT CATALÀ DEL SÒL

Emplaçament:
CERDANYOLA DEL VALLÈS

Títol del Plànol:
ARBRAT, JARDINERIA I XARXA REG
PLANTACIÓ ARBUSTIVA
PLANTA DETALL

Escala:
DIN A1 1/250
DIN A3 1/500
0 m

Data: Gener 2026

Nombre Plànol: 19.C.2

Nom. de fitxer: 19.C.02.DWG

FULL 8 DE 23

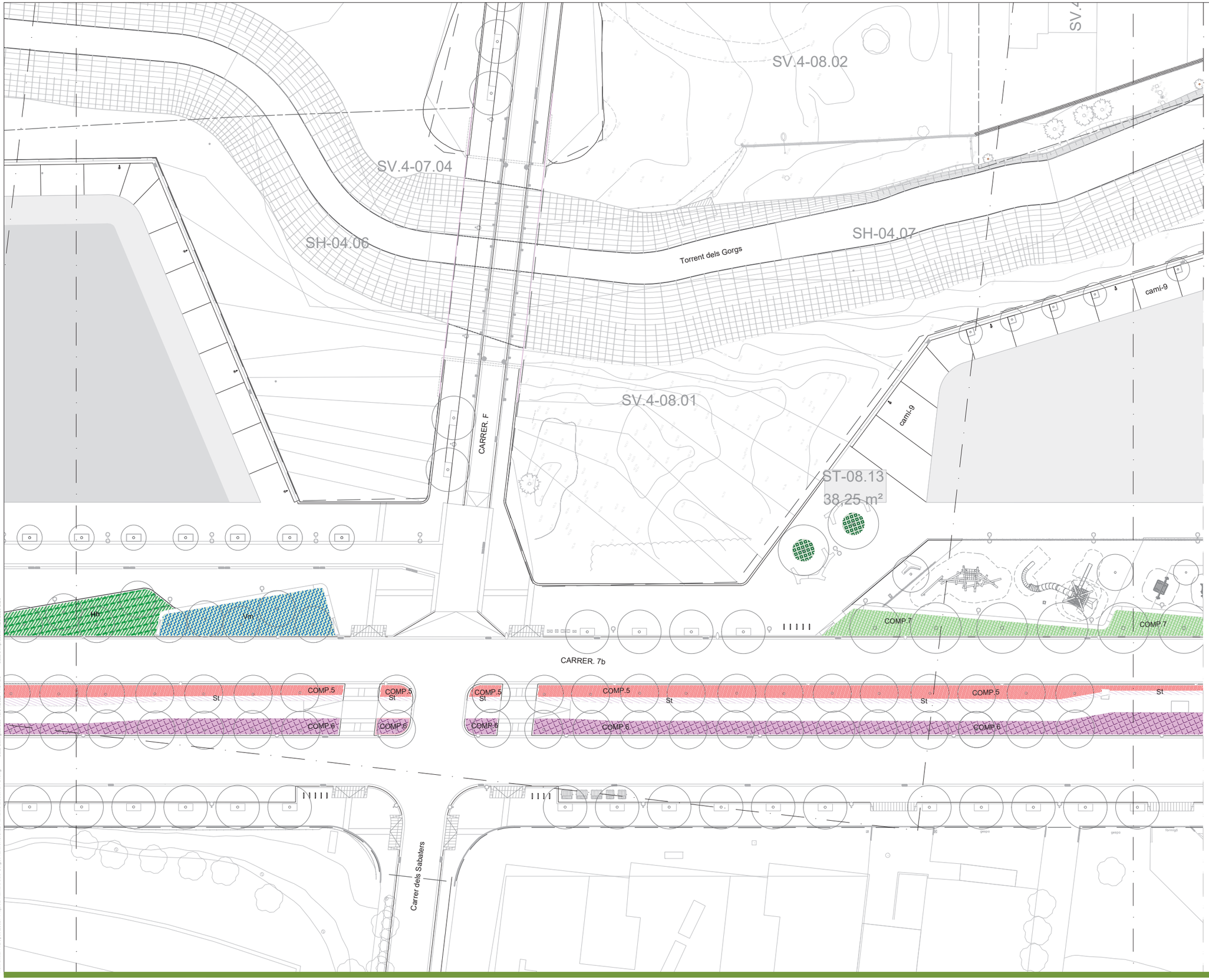

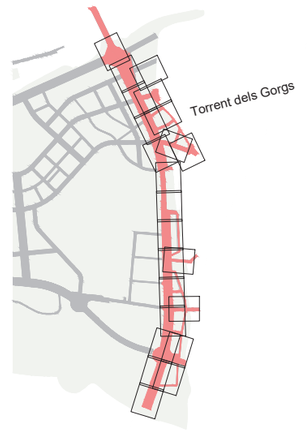

LLEGENDA JARDINERIA PLANTACIÓ ARBUSTIVA

LÍMIT ÀMBIT

COMP.1		Ag	*Abelia grandiflora*
		Nd	*Nandina domestica*
		Pf	*Photinia x fraseri 'Little Red Robin'*
		Ptn	*Pittosporum tobira 'Nana'*
COMP.2		Mc	*Myrtus communis*
		Ch	*Cotoneaster horizontalis*
		Rh	*Ruscus hypoglossum*
	2A	Aa	*Agapanthus africanus*
	2B	Hf	*Hemerocallis fulva*
COMP.3		Bf	*Bupleurum fruticosum*
		Cv	*Coronilla valentina 'Glauca'*
		Ec	*Euphorbia characias sbsp.wulfenii*
		No	*Nerium oleander 'Nana'*
COMP.4		Tf	*Teucrium fruticans*
		Gl	*Gaura linheimeri 'Belleza white'*
		Pa	*Perovskia atripicifolia*
	4A	Vb	*Verbena bonariensis*
	4B	Sc	*Salvia chamaedryoides*
		Sj	*Salvia 'Indigo Spires'*
COMP.5		Ag	*Abelia grandiflora*
		Nd	*Nandina domestica*
		Ph	*Pittosporum heterophyllum*
		Pf	*Photinia x fraseri 'Little Red Robin'*
		Vt	*Viburnum tinus*
COMP.6		Mu	*Mulhenbergia cappilaris*
		Ep	*Echinacea purpurea*
COMP.7		Au	*Arbutus unedo*
		Cl	*Cotoneaster lacteus*
		Ln	*Laurus nobilis*
		Rh	*Rhamnus alaternus*
		Pa	*Phillyrea angustifolia*
		Pl	*Pistacia lentiscus*
		Vt	*Viburnum tinus*
COMP.8		No	*Nerium oleander*
		Oes	*Olea europaea var.sylvestris*
COMP.9		Ld	*Lavandula dentata*
		Ro	*Rosmarinus officinalis 'Postratus'*
		So	*Salvia officinalis 'Purpurascens'*
		Sc	*Santolina chamaecyparissus*
COMP.10		Es	*Eragrostis spectabilis*
		St	*Stippa tenacissima*

MONOESPECÍFIQUES

PN	*Pradera natural*
Dp	*Dorychnium pentaphyllum*
Hh	*Hedera helix*
La	*Lavandula angustifolia*
Lm	*Lantana montevidensis*
LmA	*Lantana montevidensis 'Alba'*
LmY	*Lantana montevidensis 'Yelow'*
Nd	*Nandina domestica*
NoN	*Nerium oleander 'Nana'*
Oj	*Ophiopogon japonicus*
Pa	*Plumbago auriculta*
Pf	*Photinia x fraseri 'Little Red Robin'*
Pl	*Pistacia lentiscus*
Ptn	*Pittosporum tobira 'Nana'*
Rc	*Rosa canina*
Ro	*Rosmarinus officinalis 'Prostratus'*
Sc	*Salvia chamaedryoides*
Sj	*Salvia 'Indigo Spires'*
Sp	*Spartium junceum*
St	*Stipa tenacissima*
Tf	*Teucrium fruticans*
Vm	*Vinca major*

PARC DE L'ALBA
CERDANYOLA DEL VALLÈS
BARCELONA / CATALUNYA

CONSORCI URBANÍSTIC
DEL CENTRE DIRECCIONAL
DE CERDANYOLA DEL VALLÈS

Ajuntament de Cerdanyola del Vallès

INCASÒL Institut Català del Sòl

Autors del Projecte:
NORBERT TORRES I PUGÉS
MARIA CAELLES LACASTA
JAUME FLETA ABADAL

Projecte:
PROJECTE D'URBANITZACIÓ E1: PASSEIG DELS GORGS AL PARC DE L'ALBA DE CERDANYOLA DEL VALLÈS.

VIST I PLAU:
EL CAP DE SERVEI DE TERRITORI DE L'AJUNTAMENT DE CERDANYOLA DEL VALLÈS

VIST I PLAU:
EL CAP DE LA UNITAT DE PLANEJAMENT DE L'INSTITUT CATALÀ DEL SÒL

Emplaçament:
CERDANYOLA DEL VALLÈS

Títol del Plànol:
ARBRAT, JARDINERIA I XARXA REG
PLANTACIÓ ARBUSTIVA
PLANTA DETALL

Escala:
DIN A1 1/250
DIN A3 1/500
0 m

Data:
Gener 2026

Nombre Plànol
19.C.2

Nom. de fitxer:
19.C.02.DWG

FULL 9 DE 23

nom arxiu: F:\Dopec\23027 Projecte Rambla dels Gorgs\Plans\v19.C.02 Plantació arbustiva PO.dwg data últim guardat: 10/04/2025 14:07:03 data d'impressió: 17/01/2026 2:29





LLEGENDA JARDINERIA PLANTACIÓ ARBUSTIVA

LÍMIT ÀMBIT

COMP.1		Ag	*Abelia grandiflora*
		Nd	*Nandina domestica*
		Pf	*Photinia x fraserii 'Little Red Robin'*
		Ptn	*Pittosporum tobira 'Nana'*
COMP.2		Mc	*Myrtus communis*
		Ch	*Cotoneaster horizontalis*
		Rh	*Ruscus hypoglossum*
	2A	Aa	*Agapanthus africanus*
	2B	Hf	*Hemerocallis fulva*
COMP.3		Bf	*Bupleurum fruticosum*
		Cv	*Coronilla valentina 'Glauca'*
		Ec	*Euphorbia characias sbsp.wulfenii*
		No	*Nerium oleander 'Nana'*
COMP.4		Tf	*Teucrium fruticans*
		Gl	*Gaura linheimeri 'Belleza white'*
		Pa	*Perovskia atripicifolia*
	4A	Vb	*Verbena bonariensis*
	4B	Sc	*Salvia chamaedryoides*
		Sj	*Salvia 'Indigo Spires'*
COMP.5		Ag	*Abelia grandiflora*
		Nd	*Nandina domestica*
		Ph	*Pittosporum heterophyllum*
		Pf	*Photinia x fraserii 'Little Red Robin'*
		Vt	*Viburnum tinus*
COMP.6		Mu	*Mulhenbergia cappilaris*
		Ep	*Echinacea purpurea*
COMP.7		Au	*Arbutus unedo*
		Cl	*Cotoneaster lacteus*
		Ln	*Laurus nobilis*
		Rh	*Rhamnus alaternus*
		Pa	*Phillyrea angustifolia*
		Pl	*Pistacia lentiscus*
		Vt	*Viburnum tinus*
COMP.8		No	*Nerium oleander*
		Oes	*Olea europaea var.sylvestris*
COMP.9		Ld	*Lavandula dentata*
		Ro	*Rosmarinus officinalis 'Postratus'*
		So	*Salvia officinalis 'Purpurascens'*
		Sc	*Santolina chamaecyparissus*
COMP.10		Es	*Eragrostis spectabilis*
		St	*Stippa tenacissima*

MONOESPECÍFIQUES

PN	*Pradera natural*
Dp	*Dorychnium pentaphyllum*
Hh	*Hedera helix*
La	*Lavandula angustifolia*
Lm	*Lantana montevidensis*
LmA	*Lantana montevidensis 'Alba'*
LmY	*Lantana montevidensis 'Yelow'*
Nd	*Nandina domestica*
NoN	*Nerium oleander 'Nana'*
Oj	*Ophiopogon japonicus*
Pa	*Plumbago auriculta*
Pf	*Photinia x fraserii 'Little Red Robin'*
Pl	*Pistacia lentiscus*
Ptn	*Pittosporum tobira 'Nana'*
Rc	*Rosa canina*
Ro	*Rosmarinus officinalis 'Prostratus'*
Sc	*Salvia chamaedryoides*
Sj	*Salvia 'Indigo Spires'*
Sp	*Spartium junceum*
St	*Stipa tenacissima*
Tf	*Teucrium fruticans*
Vm	*Vinca major*

PARC DE L'ALBA
CERDANYOLA DEL VALLÈS
BARCELONA / CATALUNYA

CONSORCI URBANÍSTIC DEL CENTRE DIRECCIONAL DE CERDANYOLA DEL VALLÈS

Ajuntament de Cerdanyola del Vallès

INCASÒL Institut Català del Sòl

Autors del Projecte:
Dopec Enginyeria i Arquitectura
NORBERT TORRES I PUGÈS
MARIA CAELLES LACASTA

PROJECTS Enginyeria i Arquitectura
JAUME FLETA ABADAL

Projecte:
PROJECTE D'URBANITZACIÓ E1: PASSEIG DELS GORGS AL PARC DE L'ALBA DE CERDANYOLA DEL VALLÈS.

VIST I PLAU:
EL CAP DE SERVEI DE TERRITORI DE L'AJUNTAMENT DE CERDANYOLA DEL VALLÈS

VIST I PLAU:
EL CAP DE LA UNITAT DE PLANEJAMENT DE L'INSTITUT CATALÀ DEL SÒL

Emplaçament:
CERDANYOLA DEL VALLÈS

Títol del Plànol:
ARBRAT, JARDINERIA I XARXA REG
PLANTACIÓ ARBUSTIVA
PLANTA DETALL

Escala:
DIN A1 1/250
DIN A3 1/500
0 m

Data:
Gener 2026

Nombre Plànol
19.C.2

Nom. de fitxer:
19.C.02.DWG

FULL 10 DE 23

nom.arxiu: F:\Dopec\23027 Projecte Rambla dels Gorgs\Planols\19.C.02 Plantació arbustiva PD.dwg data últim guardat: 07/04/2025 14:07:03 data d'impressió: 10/02/2026 2:29

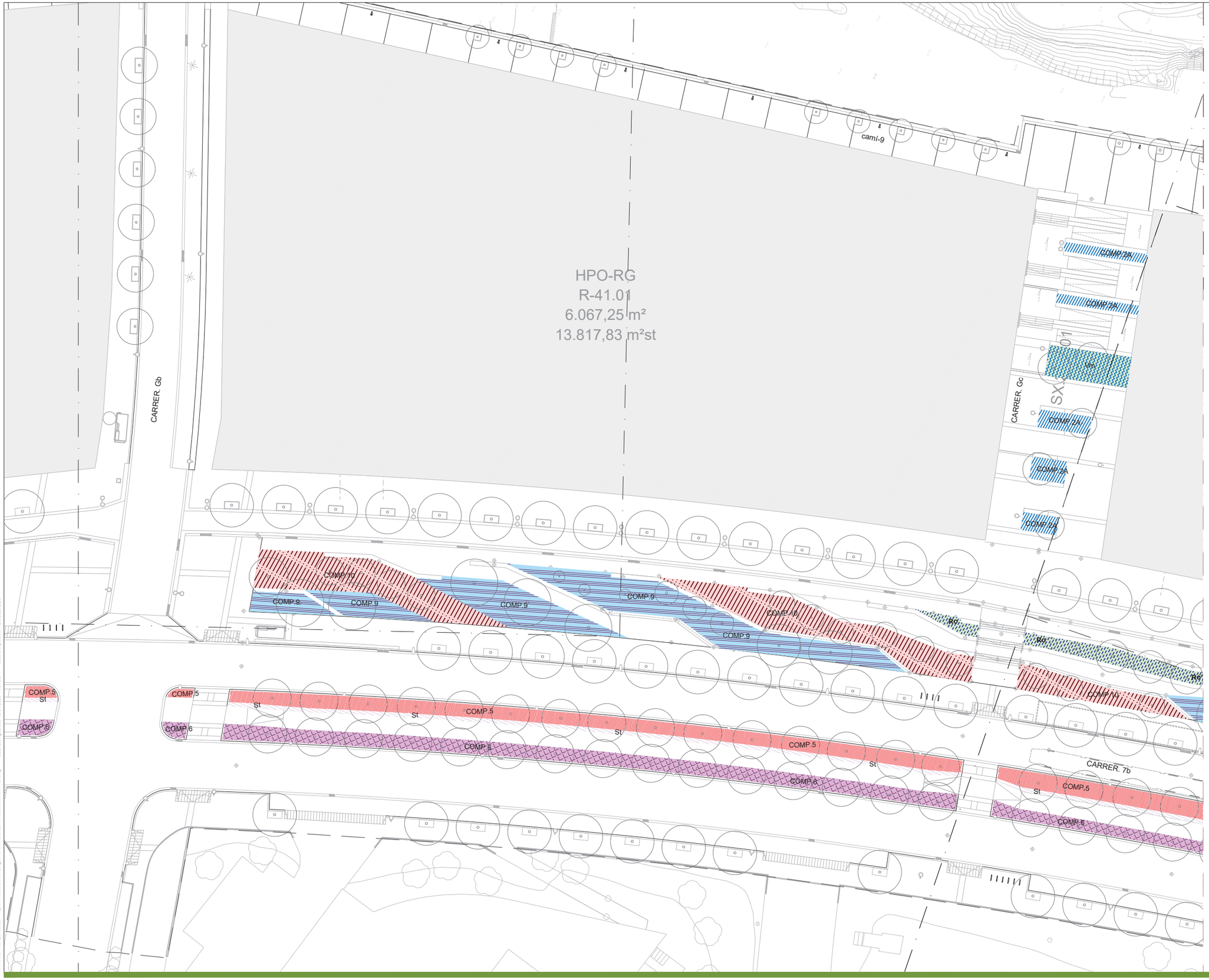

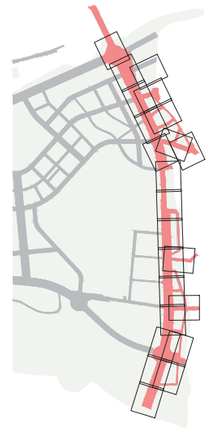

LLEGENDA JARDINERIA PLANTACIÓ ARBUSTIVA

-------- LÍMIT ÀMBIT

COMP.1		Ag	*Abelia grandiflora*
		Nd	*Nandina domestica*
		Pf	*Photinia x fraserii 'Little Red Robin'*
		Ptn	*Pittosporum tobira 'Nana'*
COMP.2		Mc	*Myrtus communis*
		Ch	*Cotoneaster horizontalis*
		Rh	*Ruscus hypoglossum*
	2A	Aa	*Agapanthus africanus*
	2B	Hf	*Hemerocallis fulva*
COMP.3		Bf	*Bupleurum fruticosum*
		Cv	*Coronilla valentina 'Glauca'*
		Ec	*Euphorbia characias sbsp.wulfenii*
		No	*Nerium oleander 'Nana'*
COMP.4		Tf	*Teucrium fruticans*
		Gl	*Gaura linheimeri 'Belleza white'*
		Pa	*Perovskia atripicifolia*
	4A	Vb	*Verbena bonariensis*
	4B	Sc	*Salvia chamaedryoides*
		Sj	*Salvia 'Indigo Spires'*
COMP.5		Ag	*Abelia grandiflora*
		Nd	*Nandina domestica*
		Ph	*Pittosporum heterophyllum*
		Pf	*Photinia x fraserii 'Little Red Robin'*
		Vt	*Viburnum tinus*
COMP.6		Mu	*Mulhenbergia cappilaris*
		Ep	*Echinacea purpurea*
COMP.7		Au	*Arbutus unedo*
		Cl	*Cotoneaster lacteus*
		Ln	*Laurus nobilis*
		Rh	*Rhamnus alaternus*
		Pa	*Phillyrea angustifolia*
		Pl	*Pistacia lentiscus*
		Vt	*Viburnum tinus*
COMP.8		No	*Nerium oleander*
		Oes	*Olea europaea var.sylvestris*
COMP.9		Ld	*Lavandula dentata*
		Ro	*Rosmarinus officinalis 'Postratus'*
		So	*Salvia officinalis 'Purpurascens'*
		Sc	*Santolina chamaecyparissus*
COMP.10		Es	*Eragrostis spectabilis*
		St	*Stippa tenacissima*

MONOESPECÍFIQUES

PN	*Pradera natural*
Dp	*Dorychnium pentaphyllum*
Hh	*Hedera helix*
La	*Lavandula angustifolia*
Lm	*Lantana montevidensis*
LmA	*Lantana montevidensis 'Alba'*
LmY	*Lantana montevidensis 'Yelow'*
Nd	*Nandina domestica*
NoN	*Nerium oleander 'Nana'*
Oj	*Ophiopogon japonicus*
Pa	*Plumbago auriculta*
Pf	*Photinia x fraserii 'Little Red Robin'*
Pl	*Pistacia lentiscus*
Ptn	*Pittosporum tobira 'Nana'*
Rc	*Rosa canina*
Ro	*Rosmarinus officinalis 'Prostratus'*
Sc	*Salvia chamaedryoides*
Sj	*Salvia 'Indigo Spires'*
Sp	*Spartium junceum*
St	*Stipa tenacissima*
Tf	*Teucrium fruticans*
Vm	*Vinca major*

nom arxiu: F:\Dropec\23027 Projecte Rambla\dwg\Grup\P\Parcs\19.C.02 Plantació arbustiva PO.dwg data últim guardat: 10/04/2025 14:07:03 data d'impressió: 1/01/2026 2:29

PARC DE L'ALBA
CERDANYOLA DEL VALLÈS
BARCELONA / CATALUNYA

CONSORCI URBANÍSTIC
DEL CENTRE DIRECCIONAL
DE CERDANYOLA DEL VALLÈS

Ajuntament de Cerdanyola del Vallès

INCASÒL Institut Català del Sòl

Autors del Projecte:
Dopec Enginyeria i Arquitectura
NORBERT TORRES I PUGÈS
MARIA CAELLES LACASTA
PROJECTS Engineering & Management
JAUME FLETA ABADAL

Projecte:
PROJECTE D'URBANITZACIÓ E1: PASSEIG DELS GORGS AL PARC DE L'ALBA DE CERDANYOLA DEL VALLÈS.

VIST I PLAU:
EL CAP DE SERVEI DE TERRITORI DE L'AJUNTAMENT DE CERDANYOLA DEL VALLÈS

VIST I PLAU:
EL CAP DE LA UNITAT DE PLANEJAMENT DE L'INSTITUT CATALÀ DEL SÒL

Emplaçament:
CERDANYOLA DEL VALLÈS

Títol del Plànol:
ARBRAT, JARDINERIA I XARXA REG
PLANTACIÓ ARBUSTIVA
PLANTA DETALL

Escala:
DIN A1 1/250
DIN A3 1/500
0 m

Data: Gener 2026

Nombre Plànol: 19.C.2

Nom. de fitxer: 19.C.02.DWG

FULL 11 DE 23

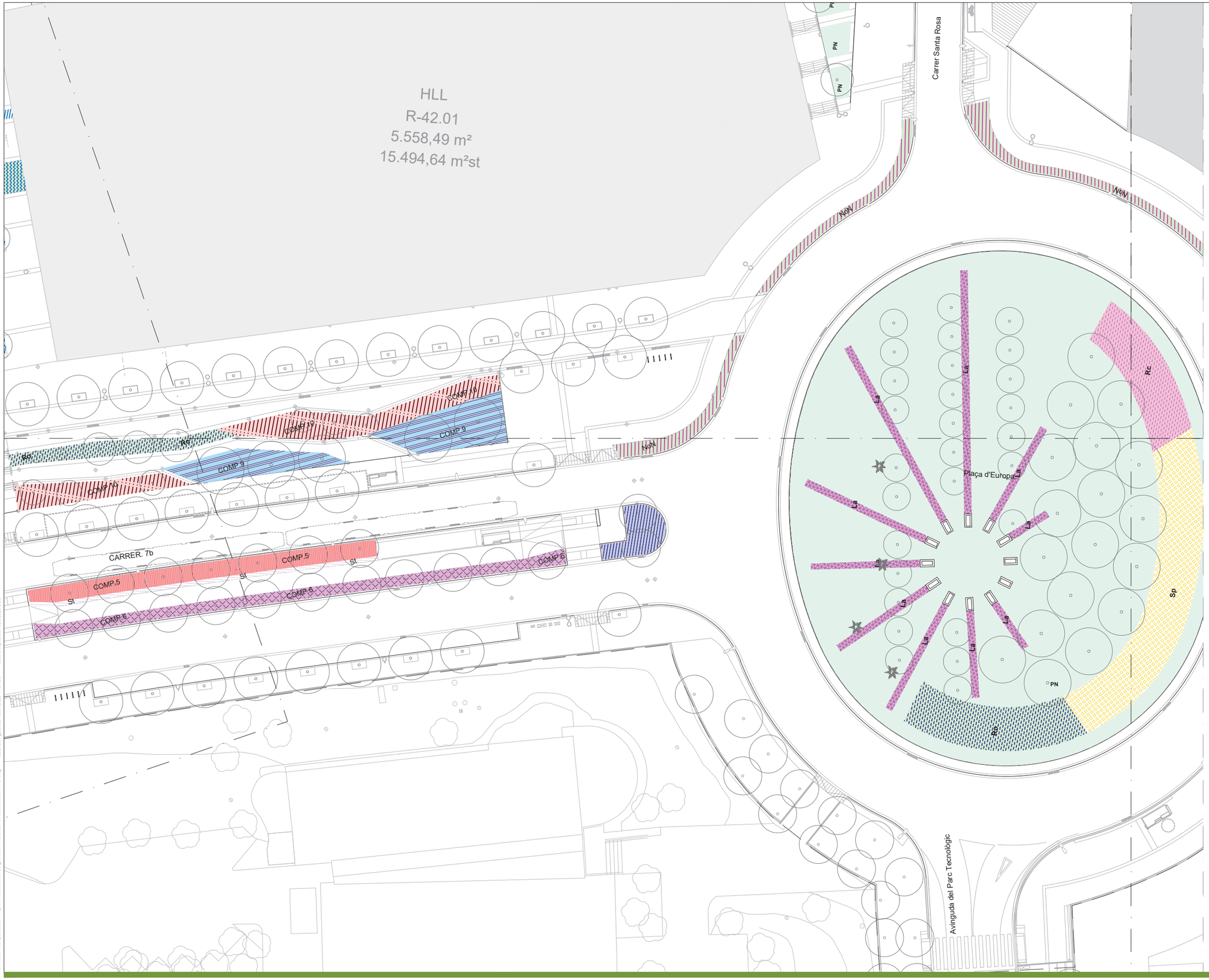

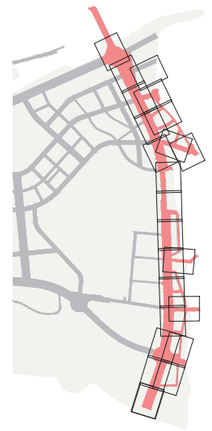

LLEGENDA JARDINERIA PLANTACIÓ ARBUSTIVA

-------- LÍMIT ÀMBIT

COMP.1		Ag	*Abelia grandiflora*
		Nd	*Nandina domestica*
		Pf	*Photinia x fraserii 'Little Red Robin'*
		Ptn	*Pittosporum tobira 'Nana'*
COMP.2		Mc	*Myrtus communis*
		Ch	*Cotoneaster horizontalis*
		Rh	*Ruscus hypoglossum*
	2A	Aa	*Agapanthus africanus*
	2B	Hf	*Hemerocallis fulva*
COMP.3		Bf	*Bupleurum fruticosum*
		Cv	*Coronilla valentina 'Glauca'*
		Ec	*Euphorbia characias sbsp.wulfenii*
		No	*Nerium oleander 'Nana'*
COMP.4		Tf	*Teucrium fruticans*
		Gl	*Gaura linheimeri 'Belleza white'*
	4A	Pa	*Perovskia atripicifolia*
		Vb	*Verbena bonariensis*
	4B	Sc	*Salvia chamaedryoides*
		Sj	*Salvia 'Indigo Spires'*
COMP.5		Ag	*Abelia grandiflora*
		Nd	*Nandina domestica*
		Ph	*Pittosporum heterophyllum*
		Pf	*Photinia x fraserii 'Little Red Robin'*
		Vt	*Viburnum tinus*
COMP.6		Mu	*Mulhenbergia cappilaris*
		Ep	*Echinacea purpurea*
COMP.7		Au	*Arbutus unedo*
		Cl	*Cotoneaster lacteus*
		Ln	*Laurus nobilis*
		Rh	*Rhamnus alaternus*
		Pa	*Phillyrea angustifolia*
		Pl	*Pistacia lentiscus*
		Vt	*Viburnum tinus*
COMP.8		No	*Nerium oleander*
		Oes	*Olea europaea var.sylvestris*
COMP.9		Ld	*Lavandula dentata*
		Ro	*Rosmarinus officinalis 'Postratus'*
		So	*Salvia officinalis 'Purpurascens'*
		Sc	*Santolina chamaecyparissus*
COMP.10		Es	*Eragrostis spectabilis*
		St	*Stippa tenacissima*

MONOESPECÍFIQUES

PN	*Pradera natural*
Dp	*Dorychnium pentaphyllum*
Hh	*Hedera helix*
La	*Lavandula angustifolia*
Lm	*Lantana montevidensis*
LmA	*Lantana montevidensis 'Alba'*
LmY	*Lantana montevidensis 'Yelow'*
Nd	*Nandina domestica*
NoN	*Nerium oleander 'Nana'*
Oj	*Ophiopogon japonicus*
Pa	*Plumbago auriculta*
Pf	*Photinia x fraserii 'Little Red Robin'*
Pl	*Pistacia lentiscus*
Ptn	*Pittosporum tobira 'Nana'*
Rc	*Rosa canina*
Ro	*Rosmarinus officinalis 'Prostratus'*
Sc	*Salvia chamaedryoides*
Sj	*Salvia 'Indigo Spires'*
Sp	*Spartium junceum*
St	*Stipa tenacissima*
Tf	*Teucrium fruticans*
Vm	*Vinca major*

nom arxiu: F:\Dopec\23027 Projecte Rambla dels Gorgs\Planols\19.C.02 Plantació arbustiva PD.dwg data últim guardat: 10/04/2025 14:07:03 data d'impressió: 1/20/2026 2:30

PARC DE L'ALBA
CERDANYOLA DEL VALLÈS
BARCELONA / CATALUNYA

CONSORCI URBANÍSTIC
DEL CENTRE DIRECCIONAL
DE CERDANYOLA DEL VALLÈS

Ajuntament de Cerdanyola del Vallès

INCASÒL Institut Català del Sòl

Autors del Projecte:
Dopec
NORBERT TORRES I PUGÈS
MARIA CAELLES LACASTA

PROJECTS
JAUME FLETA ABADAL

Projecte:
PROJECTE D'URBANITZACIÓ E1: PASSEIG DELS GORGS AL PARC DE L'ALBA DE CERDANYOLA DEL VALLÈS.
VIST I PLAU: EL CAP DE SERVEI DE TERRITORI DE L'AJUNTAMENT DE CERDANYOLA DEL VALLÈS
VIST I PLAU: EL CAP DE LA UNITAT DE PLANEJAMENT DE L'INSTITUT CATALÀ DEL SÒL

Emplaçament:
CERDANYOLA DEL VALLÈS

Títol del Plànol:
ARBRAT, JARDINERIA I XARXA REG
PLANTACIÓ ARBUSTIVA
PLANTA DETALL

Escala:
DIN A1 1/250
DIN A3 1/500
0 m

Data:
Gener 2026

Nombre Plànol
19.C.2

Nom. de fitxer:
19.C.02.DWG

FULL 12 DE 23





LLEGENDA JARDINERIA PLANTACIÓ ARBUSTIVA

LÍMIT ÀMBIT

COMP.1
- Ag *Abelia grandiflora*
- Nd *Nandina domestica*
- Pf *Photinia x fraserii 'Little Red Robin'*
- Ptn *Pittosporum tobira 'Nana'*

COMP.2
- Mc *Myrtus communis*
- Ch *Cotoneaster horizontalis*
- Rh *Ruscus hypoglossum*
- 2A Aa *Agapanthus africanus*
- 2B Hf *Hemerocallis fulva*

COMP.3
- Bf *Bupleurum fruticosum*
- Cv *Coronilla valentina 'Glauca'*
- Ec *Euphorbia characias sbsp.wulfenii*
- No *Nerium oleander 'Nana'*

COMP.4
- Tf *Teucrium fruticans*
- Gl *Gaura linheimeri 'Belleza white'*
- Pa *Perovskia atripicifolia*
- 4A Vb *Verbena bonariensis*
- 4B Sc *Salvia chamaedryoides*
- Sj *Salvia 'Indigo Spires'*

COMP.5
- Ag *Abelia grandiflora*
- Nd *Nandina domestica*
- Ph *Pittosporum heterophyllum*
- Pf *Photinia x fraserii 'Little Red Robin'*
- Vt *Viburnum tinus*

COMP.6
- Mu *Mulhenbergia cappilaris*
- Ep *Echinacea purpurea*

COMP.7
- Au *Arbutus unedo*
- Cl *Cotoneaster lacteus*
- Ln *Laurus nobilis*
- Rh *Rhamnus alaternus*
- Pa *Phillyrea angustifolia*
- Pl *Pistacia lentiscus*
- Vt *Viburnum tinus*

COMP.8
- No *Nerium oleander*
- Oes *Olea europaea var.sylvestris*

COMP.9
- Ld *Lavandula dentata*
- Ro *Rosmarinus officinalis 'Postratus'*
- So *Salvia officinalis 'Purpurascens'*
- Sc *Santolina chamaecyparissus*

COMP.10
- Es *Eragrostis spectabilis*
- St *Stippa tenacissima*

MONOESPECÍFIQUES

- PN *Pradera natural*
- Dp *Dorychnium pentaphyllum*
- Hh *Hedera helix*
- La *Lavandula angustifolia*
- Lm *Lantana montevidensis*
- LmA *Lantana montevidensis 'Alba'*
- LmY *Lantana montevidensis 'Yelow'*
- Nd *Nandina domestica*
- NoN *Nerium oleander 'Nana'*
- Oj *Ophiopogon japonicus*
- Pa *Plumbago auriculta*
- Pf *Photinia x fraserii 'Little Red Robin'*
- Pl *Pistacia lentiscus*
- Ptn *Pittosporum tobira 'Nana'*
- Rc *Rosa canina*
- Ro *Rosmarinus officinalis 'Prostratus'*
- Sc *Salvia chamaedryoides*
- Sj *Salvia 'Indigo Spires'*
- Sp *Spartium junceum*
- St *Stipa tenacissima*
- Tf *Teucrium fruticans*
- Vm *Vinca major*

PARC DE L'ALBA
CERDANYOLA DEL VALLÈS
BARCELONA / CATALUNYA

CONSORCI URBANÍSTIC DEL CENTRE DIRECCIONAL DE CERDANYOLA DEL VALLÈS

Ajuntament de Cerdanyola del Vallès

INCASÒL Institut Català del Sòl

Autors del Projecte:
Dopec Enginyeria i Arquitectura
NORBERT TORRES I PUGÈS
MARIA CAELLES LACASTA

PROJECTS Paisatge & Urbanisme
JAUME FLETA ABADAL

Projecte:
PROJECTE D'URBANITZACIÓ E1: PASSEIG DELS GORGS AL PARC DE L'ALBA DE CERDANYOLA DEL VALLÈS.

VIST I PLAU:
EL CAP DE SERVEI DE TERRITORI DE L'AJUNTAMENT DE CERDANYOLA DEL VALLÈS

VIST I PLAU:
EL CAP DE LA UNITAT DE PLANEJAMENT DE L'INSTITUT CATALÀ DEL SÒL

Emplaçament:
CERDANYOLA DEL VALLÈS

Títol del Plànol:
ARBRAT, JARDINERIA I XARXA REG
PLANTACIÓ ARBUSTIVA
PLANTA DETALL

Escala:
DIN A1 1/250
DIN A3 1/500
0 m

Data: Gener 2026

Nombre Plànol: 19.C.2

Nom. de fitxer: 19.C.02.DWG

FULL 13 DE 23

nom.arxiu: F:\Dopec\23027 Projecte Rambla dels Gorgs\Planol\19.C.02 Plantació arbustiva PO.dwg data últim guardat: 10/04/2025 14:07:53 data d'impressió: 1/01/2026 2:30

SL.1-09.01
6.437,95 m²

SX.4-02.01

SV.2-12.02

Av. de la Universitat Autònoma

Bombordes

RONDA DE CAN FATJÓ



LLEGENDA JARDINERIA PLANTACIÓ ARBUSTIVA

LÍMIT ÀMBIT

COMP.1		Ag	*Abelia grandiflora*
		Nd	*Nandina domestica*
		Pf	*Photinia x fraserii 'Little Red Robin'*
		Ptn	*Pittosporum tobira 'Nana'*
COMP.2		Mc	*Myrtus communis*
		Ch	*Cotoneaster horizontalis*
		Rh	*Ruscus hypoglossum*
	2A	Aa	*Agapanthus africanus*
	2B	Hf	*Hemerocallis fulva*
COMP.3		Bf	*Bupleurum fruticosum*
		Cv	*Coronilla valentina 'Glauca'*
		Ec	*Euphorbia characias sbsp.wulfenii*
		No	*Nerium oleander 'Nana'*
COMP.4		Tf	*Teucrium fruticans*
		Gl	*Gaura linheimeri 'Belleza white'*
		Pa	*Perovskia atripicifolia*
	4A	Vb	*Verbena bonariensis*
	4B	Sc	*Salvia chamaedryoides*
		Sj	*Salvia 'Indigo Spires'*
COMP.5		Ag	*Abelia grandiflora*
		Nd	*Nandina domestica*
		Ph	*Pittosporum heterophyllum*
		Pf	*Photinia x fraserii 'Little Red Robin'*
		Vt	*Viburnum tinus*
COMP.6		Mu	*Mulhenbergia cappilaris*
		Ep	*Echinacea purpurea*
COMP.7		Au	*Arbutus unedo*
		Cl	*Cotoneaster lacteus*
		Ln	*Laurus nobilis*
		Rh	*Rhamnus alaternus*
		Pa	*Phillyrea angustifolia*
		Pl	*Pistacia lentiscus*
		Vt	*Viburnum tinus*
COMP.8		No	*Nerium oleander*
		Oes	*Olea europaea var.sylvestris*
COMP.9		Ld	*Lavandula dentata*
		Ro	*Rosmarinus officinalis 'Postratus'*
		So	*Salvia officinalis 'Purpurascens'*
		Sc	*Santolina chamaecyparissus*
COMP.10		Es	*Eragrostis spectabilis*
		St	*Stippa tenacissima*

MONOESPECÍFIQUES

PN	*Pradera natural*	
Dp	*Dorychnium pentaphyllum*	
Hh	*Hedera helix*	
La	*Lavandula angustifolia*	
Lm	*Lantana montevidensis*	
LmA	*Lantana montevidensis 'Alba'*	
LmY	*Lantana montevidensis 'Yelow'*	
Nd	*Nandina domestica*	
NoN	*Nerium oleander 'Nana'*	
Oj	*Ophiopogon japonicus*	
Pa	*Plumbago auriculta*	
Pf	*Photinia x fraserii 'Little Red Robin'*	
Pl	*Pistacia lentiscus*	
Ptn	*Pittosporum tobira 'Nana'*	
Rc	*Rosa canina*	
Ro	*Rosmarinus officinalis 'Prostratus'*	
Sc	*Salvia chamaedryoides*	
Sj	*Salvia 'Indigo Spires'*	
Sp	*Spartium junceum*	
St	*Stipa tenacissima*	
Tf	*Teucrium fruticans*	
Vm	*Vinca major*	

nom arxiu: F:\Dropec\23027 Projecte Rambla\dwg\19.C.02 Plantació arbustiva PO.dwg data últim guardat: 10/04/2025 14:07:03 data d'impressió: 10/04/2026 2:30

PARC DE L'ALBA
CERDANYOLA DEL VALLÈS
BARCELONA / CATALUNYA

CONSORCI URBANÍSTIC
DEL CENTRE DIRECCIONAL
DE CERDANYOLA DEL VALLÈS

Ajuntament de Cerdanyola del Vallès

INCASÒL Institut Català del Sòl

Autors del Projecte:
Dopec Enginyeria i Arquitectura
NORBERT TORRES I PUGÈS
MARIA CAELLES LACASTA

PROJECTS Urbanisme & Territori
JAUME FLETA ABADAL

Projecte:
PROJECTE D'URBANITZACIÓ E1: PASSEIG DELS GORGS AL PARC DE L'ALBA DE CERDANYOLA DEL VALLÈS.
VIST I PLAU: EL CAP DE SERVEI DE TERRITORI DE L'AJUNTAMENT DE CERDANYOLA DEL VALLÈS
VIST I PLAU: EL CAP DE LA UNITAT DE PLANEJAMENT DE L'INSTITUT CATALÀ DEL SÒL

Emplaçament:
CERDANYOLA DEL VALLÈS

Títol del Plànol:
ARBRAT, JARDINERIA I XARXA REG
PLANTACIÓ ARBUSTIVA
PLANTA DETALL

Escala:
DIN A1 1/250
DIN A3 1/500
0 m

Data: Gener 2026

Nombre Plànol: 19.C.2

Nom. de fitxer: 19.C.02.DWG

FULL 14 DE 23





LLEGENDA JARDINERIA PLANTACIÓ ARBUSTIVA

LÍMIT ÀMBIT

COMP.1		Ag	*Abelia grandiflora*
		Nd	*Nandina domestica*
		Pf	*Photinia x fraserii 'Little Red Robin'*
		Ptn	*Pittosporum tobira 'Nana'*
COMP.2		Mc	*Myrtus communis*
		Ch	*Cotoneaster horizontalis*
		Rh	*Ruscus hypoglossum*
	2A	Aa	*Agapanthus africanus*
	2B	Hf	*Hemerocallis fulva*
COMP.3		Bf	*Bupleurum fruticosum*
		Cv	*Coronilla valentina 'Glauca'*
		Ec	*Euphorbia characias sbsp.wulfenii*
		No	*Nerium oleander 'Nana'*
COMP.4		Tf	*Teucrium fruticans*
		Gl	*Gaura linheimeri 'Belleza white'*
		Pa	*Perovskia atripicifolia*
	4A	Vb	*Verbena bonariensis*
	4B	Sc	*Salvia chamaedryoides*
		Sj	*Salvia 'Indigo Spires'*
COMP.5		Ag	*Abelia grandiflora*
		Nd	*Nandina domestica*
		Ph	*Pittosporum heterophyllum*
		Pf	*Photinia x fraserii 'Little Red Robin'*
		Vt	*Viburnum tinus*
COMP.6		Mu	*Mulhenbergia cappilaris*
		Ep	*Echinacea purpurea*
COMP.7		Au	*Arbutus unedo*
		Cl	*Cotoneaster lacteus*
		Ln	*Laurus nobilis*
		Rh	*Rhamnus alaternus*
		Pa	*Phillyrea angustifolia*
		Pl	*Pistacia lentiscus*
		Vt	*Viburnum tinus*
COMP.8		No	*Nerium oleander*
		Oes	*Olea europaea var.sylvestris*
COMP.9		Ld	*Lavandula dentata*
		Ro	*Rosmarinus officinalis 'Postratus'*
		So	*Salvia officinalis 'Purpurascens'*
		Sc	*Santolina chamaecyparissus*
COMP.10		Es	*Eragrostis spectabilis*
		St	*Stippa tenacissima*

MONOESPECÍFIQUES

PN	*Pradera natural*
Dp	*Dorychnium pentaphyllum*
Hh	*Hedera helix*
La	*Lavandula angustifolia*
Lm	*Lantana montevidensis*
LmA	*Lantana montevidensis 'Alba'*
LmY	*Lantana montevidensis 'Yelow'*
Nd	*Nandina domestica*
NoN	*Nerium oleander 'Nana'*
Oj	*Ophiopogon japonicus*
Pa	*Plumbago auriculta*
Pf	*Photinia x fraserii 'Little Red Robin'*
Pl	*Pistacia lentiscus*
Ptn	*Pittosporum tobira 'Nana'*
Rc	*Rosa canina*
Ro	*Rosmarinus officinalis 'Prostratus'*
Sc	*Salvia chamaedryoides*
Sj	*Salvia 'Indigo Spires'*
Sp	*Spartium junceum*
St	*Stipa tenacissima*
Tf	*Teucrium fruticans*
Vm	*Vinca major*

nom arxiu: F:\Dopec\23027 Projecte Rambla dels Gorgs\Planols\19.C.02 Plantació arbustiva PID.dwg data últim guardat: 09/04/2025 14:07:03 data d'impressió: 12/02/2026 2:31

PARC DE L'ALBA
CERDANYOLA DEL VALLÈS
BARCELONA / CATALUNYA

CONSORCI URBANÍSTIC
DEL CENTRE DIRECCIONAL
DE CERDANYOLA DEL VALLÈS

Ajuntament de Cerdanyola del Vallès

INCASÒL Institut Català del Sòl

Autors del Projecte:
Dopec Enginyeria i Arquitectura
NORBERT TORRES I PUGÈS
MARIA CAELLES LACASTA

PROJECTS Enginyeria i Arquitectura
JAUME FLETA ABADAL

Projecte:
PROJECTE D'URBANITZACIÓ E1: PASSEIG DELS GORGS AL PARC DE L'ALBA DE CERDANYOLA DEL VALLÈS.

VIST I PLAU:
EL CAP DE SERVEI DE TERRITORI DE L'AJUNTAMENT DE CERDANYOLA DEL VALLÈS

VIST I PLAU:
EL CAP DE LA UNITAT DE PLANEJAMENT DE L'INSTITUT CATALÀ DEL SÒL

Emplaçament:
CERDANYOLA DEL VALLÈS

Títol del Plànol:
ARBRAT, JARDINERIA I XARXA REG
PLANTACIÓ ARBUSTIVA
PLANTA DETALL

Escala:
DIN A1 1/250
DIN A3 1/500
0 m

Data: Gener 2026

Nombre Plànol: 19.C.2

Nom. de fitxer: 19.C.02.DWG

FULL 15 DE 23

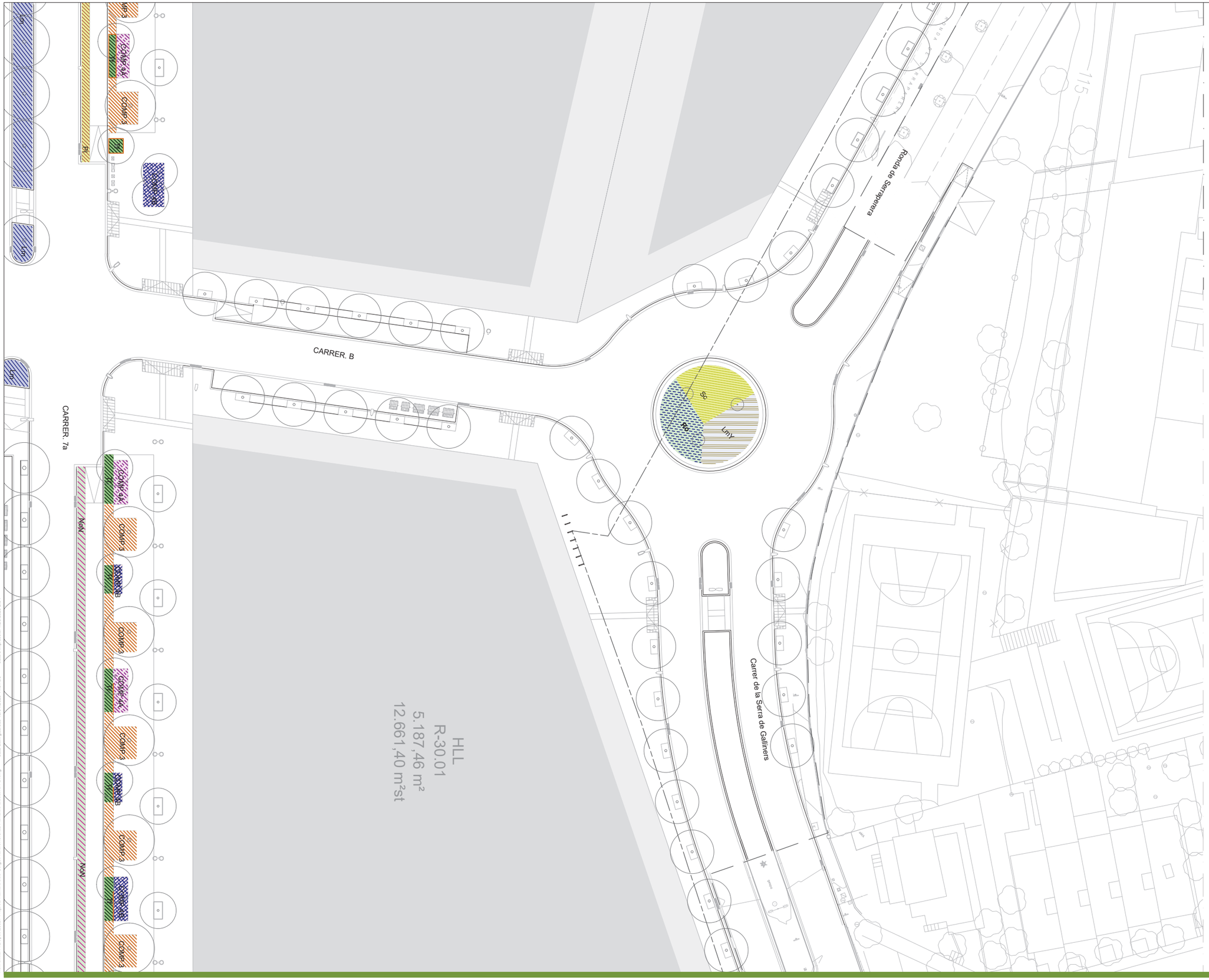



LLEGENDA JARDINERIA PLANTACIÓ ARBUSTIVA

LÍMIT ÀMBIT

COMP.1		Ag	*Abelia grandiflora*
		Nd	*Nandina domestica*
		Pf	*Photinia x fraserii 'Little Red Robin'*
		Ptn	*Pittosporum tobira 'Nana'*
COMP.2		Mc	*Myrtus communis*
		Ch	*Cotoneaster horizontalis*
		Rh	*Ruscus hypoglossum*
	2A	Aa	*Agapanthus africanus*
	2B	Hf	*Hemerocallis fulva*
COMP.3		Bf	*Bupleurum fruticosum*
		Cv	*Coronilla valentina 'Glauca'*
		Ec	*Euphorbia characias sbsp.wulfenii*
		No	*Nerium oleander 'Nana'*
COMP.4		Tf	*Teucrium fruticans*
		Gl	*Gaura linheimeri 'Belleza white'*
		Pa	*Perovskia atripicifolia*
	4A	Vb	*Verbena bonariensis*
	4B	Sc	*Salvia chamaedryoides*
		Sj	*Salvia 'Indigo Spires'*
COMP.5		Ag	*Abelia grandiflora*
		Nd	*Nandina domestica*
		Ph	*Pittosporum heterophyllum*
		Pf	*Photinia x fraserii 'Little Red Robin'*
		Vt	*Viburnum tinus*
COMP.6		Mu	*Mulhenbergia cappilaris*
		Ep	*Echinacea purpurea*
COMP.7		Au	*Arbutus unedo*
		Cl	*Cotoneaster lacteus*
		Ln	*Laurus nobilis*
		Rh	*Rhamnus alaternus*
		Pa	*Phillyrea angustifolia*
		Pl	*Pistacia lentiscus*
		Vt	*Viburnum tinus*
COMP.8		No	*Nerium oleander*
		Oes	*Olea europaea var.sylvestris*
COMP.9		Ld	*Lavandula dentata*
		Ro	*Rosmarinus officinalis 'Postratus'*
		So	*Salvia officinalis 'Purpurascens'*
		Sc	*Santolina chamaecyparissus*
COMP.10		Es	*Eragrostis spectabilis*
		St	*Stippa tenacissima*

MONOESPECÍFIQUES

PN	*Pradera natural*	
Dp	*Dorychnium pentaphyllum*	
Hh	*Hedera helix*	
La	*Lavandula angustifolia*	
Lm	*Lantana montevidensis*	
LmA	*Lantana montevidensis 'Alba'*	
LmY	*Lantana montevidensis 'Yelow'*	
Nd	*Nandina domestica*	
NoN	*Nerium oleander 'Nana'*	
Oj	*Ophiopogon japonicus*	
Pa	*Plumbago auriculta*	
Pf	*Photinia x fraserii 'Little Red Robin'*	
Pl	*Pistacia lentiscus*	
Ptn	*Pittosporum tobira 'Nana'*	
Rc	*Rosa canina*	
Ro	*Rosmarinus officinalis 'Prostratus'*	
Sc	*Salvia chamaedryoides*	
Sj	*Salvia 'Indigo Spires'*	
Sp	*Spartium junceum*	
St	*Stipa tenacissima*	
Tf	*Teucrium fruticans*	
Vm	*Vinca major*	

nom arxiu: F:\Dopec\23027 Projecte Rambla dels Gorgs\Planol\19.C.02 Plantació arbustiva PD.dwg data últim guardat: 10/04/2025 14:07:03 data d'impressió: 12/02/2026 2:31

PARC DE L'ALBA
CERDANYOLA DEL VALLÈS
BARCELONA / CATALUNYA

CONSORCI URBANÍSTIC
DEL CENTRE DIRECCIONAL
DE CERDANYOLA DEL VALLÈS

Ajuntament de Cerdanyola del Vallès

INCASÒL Institut Català del Sòl

Autors del Projecte:
Dopec Enginyeria i Arquitectura
NORBERT TORRES I PUGÈS
MARIA CAELLES LACASTA

PROJECTS Projectes & Valoracions
JAUME FLETA ABADAL

Projecte:
PROJECTE D'URBANITZACIÓ E1: PASSEIG DELS GORGS AL PARC DE L'ALBA DE CERDANYOLA DEL VALLÈS.
VIST I PLAU:
EL CAP DE SERVEI DE TERRITORI DE L'AJUNTAMENT DE CERDANYOLA DEL VALLÈS
VIST I PLAU:
EL CAP DE LA UNITAT DE PLANEJAMENT DE L'INSTITUT CATALÀ DEL SÒL

Emplaçament:
CERDANYOLA DEL VALLÈS

Títol del Plànol:
ARBRAT, JARDINERIA I XARXA REG
PLANTACIÓ ARBUSTIVA
PLANTA DETALL

Escala:
DIN A1 1/250
DIN A3 1/500
0 m

Data: Gener 2026

Nombre Plànol: 19.C.2

Nom. de fitxer: 19.C.02.DWG

FULL 16 DE 23

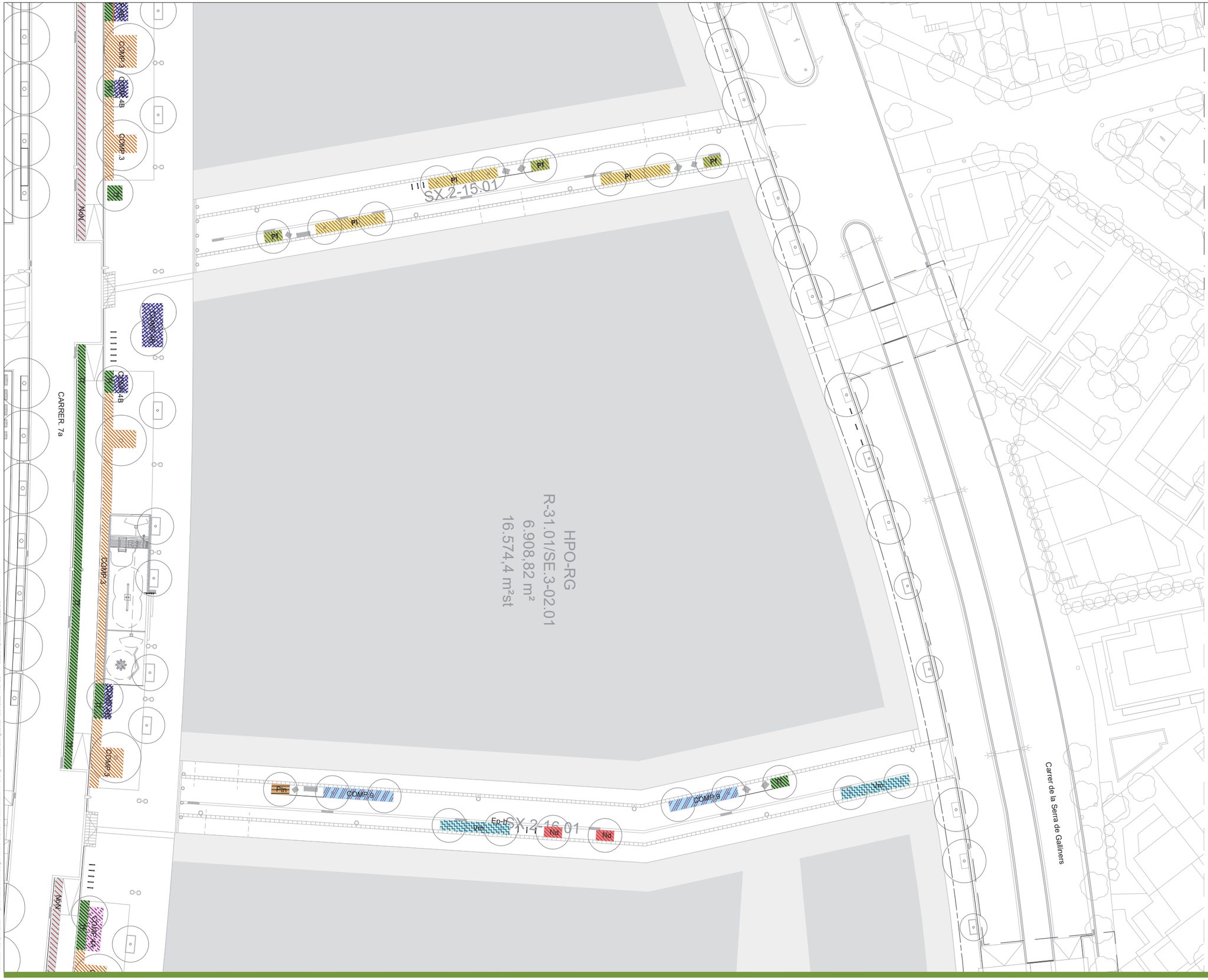
SX.2-15.01
Pf
HPO-RG
R-31.01/SE.3-02.01
6.908,82 m²
16.574,4 m²st
SX.2-16.01
COMP.3
COMP.4B
COMP.3
COMP.4A
COMP.4B
COMP.3
COMP.3
COMP.4B
COMP.4A
COMP.3
COMP.4B
COMP.3
COMP.4A
COMP.4B
COMP.3
COMP.4A
COMP.4B
COMP.3
COMP.4A





LLEGENDA JARDINERIA PLANTACIÓ ARBUSTIVA

LÍMIT ÀMBIT

COMP.1		Ag	*Abelia grandiflora*
		Nd	*Nandina domestica*
		Pf	*Photinia x fraserii 'Little Red Robin'*
		Ptn	*Pittosporum tobira 'Nana'*
COMP.2		Mc	*Myrtus communis*
		Ch	*Cotoneaster horizontalis*
		Rh	*Ruscus hypoglossum*
	2A	Aa	*Agapanthus africanus*
	2B	Hf	*Hemerocallis fulva*
COMP.3		Bf	*Bupleurum fruticosum*
		Cv	*Coronilla valentina 'Glauca'*
		Ec	*Euphorbia characias sbsp.wulfenii*
		No	*Nerium oleander 'Nana'*
COMP.4		Tf	*Teucrium fruticans*
		Gl	*Gaura linheimeri 'Belleza white'*
	4A	Pa	*Perovskia atripicifolia*
		Vb	*Verbena bonariensis*
	4B	Sc	*Salvia chamaedryoides*
		Sj	*Salvia 'Indigo Spires'*
COMP.5		Ag	*Abelia grandiflora*
		Nd	*Nandina domestica*
		Ph	*Pittosporum heterophyllum*
		Pf	*Photinia x fraserii 'Little Red Robin'*
		Vt	*Viburnum tinus*
COMP.6		Mu	*Mulhenbergia cappilaris*
		Ep	*Echinacea purpurea*
COMP.7		Au	*Arbutus unedo*
		Cl	*Cotoneaster lacteus*
		Ln	*Laurus nobilis*
		Rh	*Rhamnus alaternus*
		Pa	*Phillyrea angustifolia*
		Pl	*Pistacia lentiscus*
		Vt	*Viburnum tinus*
COMP.8		No	*Nerium oleander*
		Oes	*Olea europaea var.sylvestris*
COMP.9		Ld	*Lavandula dentata*
		Ro	*Rosmarinus officinalis 'Postratus'*
		So	*Salvia officinalis 'Purpurascens'*
		Sc	*Santolina chamaecyparissus*
COMP.10		Es	*Eragrostis spectabilis*
		St	*Stippa tenacissima*

MONOESPECÍFIQUES

PN	*Pradera natural*
Dp	*Dorychnium pentaphyllum*
Hh	*Hedera helix*
La	*Lavandula angustifolia*
Lm	*Lantana montevidensis*
LmA	*Lantana montevidensis 'Alba'*
LmY	*Lantana montevidensis 'Yelow'*
Nd	*Nandina domestica*
NoN	*Nerium oleander 'Nana'*
Oj	*Ophiopogon japonicus*
Pa	*Plumbago auriculta*
Pf	*Photinia x fraserii 'Little Red Robin'*
Pl	*Pistacia lentiscus*
Ptn	*Pittosporum tobira 'Nana'*
Rc	*Rosa canina*
Ro	*Rosmarinus officinalis 'Prostratus'*
Sc	*Salvia chamaedryoides*
Sj	*Salvia 'Indigo Spires'*
Sp	*Spartium junceum*
St	*Stipa tenacissima*
Tf	*Teucrium fruticans*
Vm	*Vinca major*

nom annuu: F:\Dopec\2027 Projecte Rambla dels Gorgs\Planols\19.C.02 Plantació arbustiva PD.dwg data últim guardat: 10/04/2025 14:07:03 data d'impressió: 1/20/2026 2:32

PARC DE L'ALBA
CERDANYOLA DEL VALLÈS
BARCELONA / CATALUNYA

CONSORCI URBANÍSTIC
DEL CENTRE DIRECCIONAL
DE CERDANYOLA DEL VALLÈS

Ajuntament de Cerdanyola del Vallès

INCASÒL Institut Català del Sòl

Autors del Projecte:
Dopec
NORBERT TORRES I PUGÈS
MARIA CAELLES LACASTA

PROJECTS
JAUME FLETA ABADAL

Projecte:
PROJECTE D'URBANITZACIÓ E1: PASSEIG DELS GORGS AL PARC DE L'ALBA DE CERDANYOLA DEL VALLÈS.
VIST I PLAU: EL CAP DE SERVEI DE TERRITORI DE L'AJUNTAMENT DE CERDANYOLA DEL VALLÈS
VIST I PLAU: EL CAP DE LA UNITAT DE PLANEJAMENT DE L'INSTITUT CATALÀ DEL SÒL

Emplaçament:
N
CERDANYOLA DEL VALLÈS

Títol del Plànol:
ARBRAT, JARDINERIA I XARXA REG
PLANTACIÓ ARBUSTIVA
PLANTA DETALL

Escala:
DIN A1 1/250
DIN A3 1/500
0 m

Data: Gener 2026

Nombre Plànol: 19.C.2

Nom. de fitxer: 19.C.02.DWG

FULL 18 DE 23





LLEGENDA JARDINERIA PLANTACIÓ ARBUSTIVA

LÍMIT ÀMBIT

COMP.1		Ag	*Abelia grandiflora*
		Nd	*Nandina domestica*
		Pf	*Photinia x fraserii 'Little Red Robin'*
		Ptn	*Pittosporum tobira 'Nana'*
COMP.2		Mc	*Myrtus communis*
		Ch	*Cotoneaster horizontalis*
		Rh	*Ruscus hypoglossum*
	2A	Aa	*Agapanthus africanus*
	2B	Hf	*Hemerocallis fulva*
COMP.3		Bf	*Bupleurum fruticosum*
		Cv	*Coronilla valentina 'Glauca'*
		Ec	*Euphorbia characias sbsp.wulfenii*
		No	*Nerium oleander 'Nana'*
COMP.4		Tf	*Teucrium fruticans*
		Gl	*Gaura linheimeri 'Belleza white'*
		Pa	*Perovskia atripicifolia*
	4A	Vb	*Verbena bonariensis*
	4B	Sc	*Salvia chamaedryoides*
		Sj	*Salvia 'Indigo Spires'*
COMP.5		Ag	*Abelia grandiflora*
		Nd	*Nandina domestica*
		Ph	*Pittosporum heterophyllum*
		Pf	*Photinia x fraserii 'Little Red Robin'*
		Vt	*Viburnum tinus*
COMP.6		Mu	*Mulhenbergia cappilaris*
		Ep	*Echinacea purpurea*
COMP.7		Au	*Arbutus unedo*
		Cl	*Cotoneaster lacteus*
		Ln	*Laurus nobilis*
		Rh	*Rhamnus alaternus*
		Pa	*Phillyrea angustifolia*
		Pl	*Pistacia lentiscus*
		Vt	*Viburnum tinus*
COMP.8		No	*Nerium oleander*
		Oes	*Olea europaea var.sylvestris*
COMP.9		Ld	*Lavandula dentata*
		Ro	*Rosmarinus officinalis 'Postratus'*
		So	*Salvia officinalis 'Purpurascens'*
		Sc	*Santolina chamaecyparissus*
COMP.10		Es	*Eragrostis spectabilis*
		St	*Stippa tenacissima*

MONOESPECÍFIQUES

	PN	*Pradera natural*
	Dp	*Dorychnium pentaphyllum*
	Hh	*Hedera helix*
	La	*Lavandula angustifolia*
	Lm	*Lantana montevidensis*
	LmA	*Lantana montevidensis 'Alba'*
	LmY	*Lantana montevidensis 'Yelow'*
	Nd	*Nandina domestica*
	NoN	*Nerium oleander 'Nana'*
	Oj	*Ophiopogon japonicus*
	Pa	*Plumbago auriculta*
	Pf	*Photinia x fraserii 'Little Red Robin'*
	Pl	*Pistacia lentiscus*
	Ptn	*Pittosporum tobira 'Nana'*
	Rc	*Rosa canina*
	Ro	*Rosmarinus officinalis 'Prostratus'*
	Sc	*Salvia chamaedryoides*
	Sj	*Salvia 'Indigo Spires'*
	Sp	*Spartium junceum*
	St	*Stipa tenacissima*
	Tf	*Teucrium fruticans*
	Vm	*Vinca major*

nom arxiu: F:\Dropec\23027 Projecte Rambla dels Gorgs\Parcel·la 19.C.02 Plantació arbustiva PO.dwg data últim guardat: 13/04/2026 14:07:03 data d'impressió: 13/04/2026 14:07:03

PARC DE L'ALBA
CERDANYOLA DEL VALLÈS
BARCELONA / CATALUNYA

CONSORCI URBANÍSTIC
DEL CENTRE DIRECCIONAL
DE CERDANYOLA DEL VALLÈS

Ajuntament de Cerdanyola del Vallès

INCASÒL Institut Català del Sòl

Autors del Projecte:
Dopec Enginyeria i Arquitectura
NORBERT TORRES I PUGÈS
MARIA CAELLES LACASTA

PROJECTS Paisatge & Urbanisme
JAUME FLETA ABADAL

Projecte:
PROJECTE D'URBANITZACIÓ E1: PASSEIG DELS GORGS AL PARC DE L'ALBA DE CERDANYOLA DEL VALLÈS.

VIST I PLAU:
EL CAP DE SERVEI DE TERRITORI DE L'AJUNTAMENT DE CERDANYOLA DEL VALLÈS

VIST I PLAU:
EL CAP DE LA UNITAT DE PLANEJAMENT DE L'INSTITUT CATALÀ DEL SÒL

Emplaçament:
CERDANYOLA DEL VALLÈS

Títol del Plànol:
ARBRAT, JARDINERIA I XARXA REG
PLANTACIÓ ARBUSTIVA
PLANTA DETALL

Escala:
DIN A1 1/250
DIN A3 1/500
0 m

Data: Gener 2026

Nombre Plànol: 19.C.2

Nom. de fitxer: 19.C.02.DWG

FULL 19 DE 23

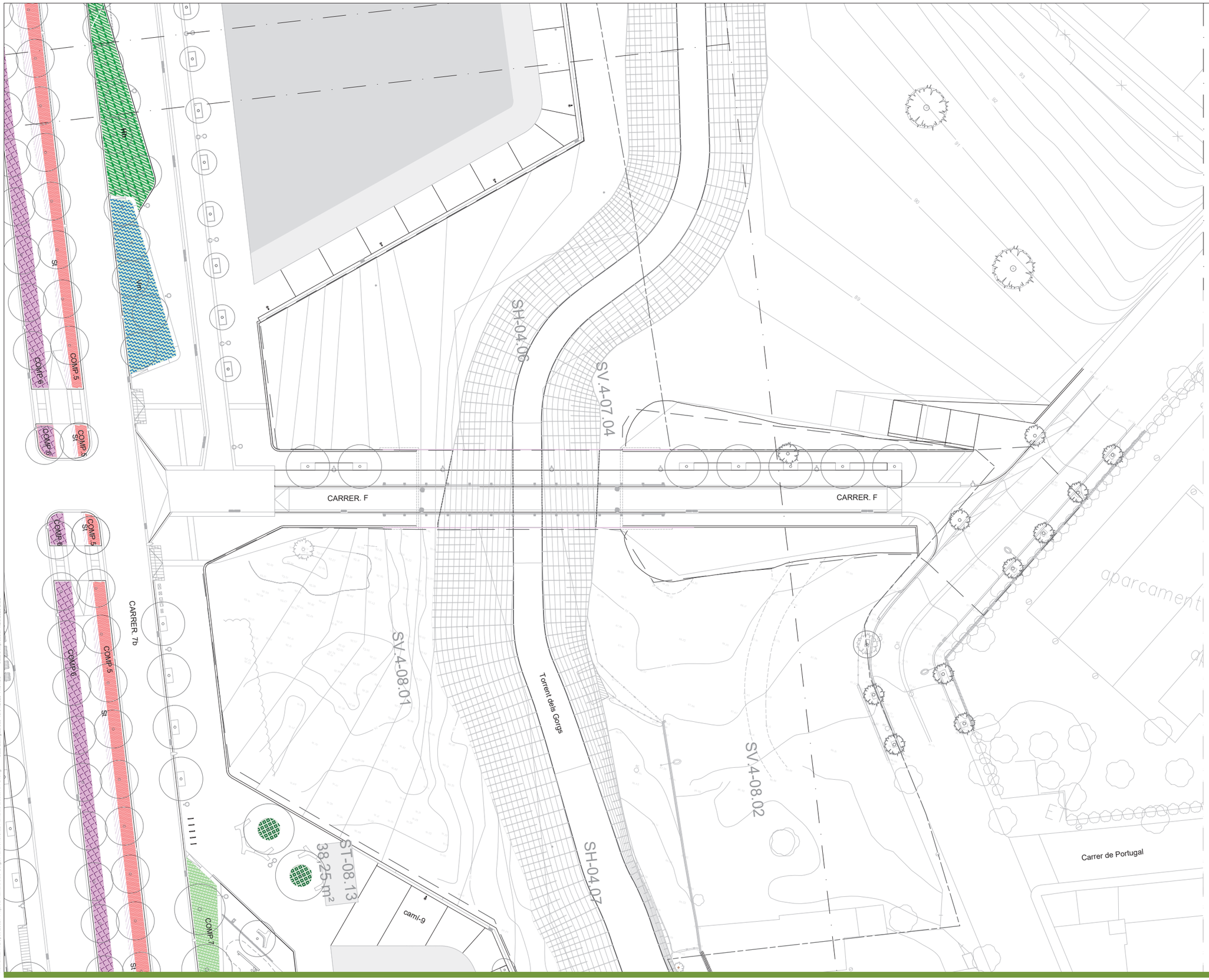



LLEGENDA JARDINERIA PLANTACIÓ ARBUSTIVA

-------- LÍMIT ÀMBIT

COMP.1		Ag	*Abelia grandiflora*
		Nd	*Nandina domestica*
		Pf	*Photinia x fraserii 'Little Red Robin'*
		Ptn	*Pittosporum tobira 'Nana'*
COMP.2		Mc	*Myrtus communis*
		Ch	*Cotoneaster horizontalis*
		Rh	*Ruscus hypoglossum*
	2A	Aa	*Agapanthus africanus*
	2B	Hf	*Hemerocallis fulva*
COMP.3		Bf	*Bupleurum fruticosum*
		Cv	*Coronilla valentina 'Glauca'*
		Ec	*Euphorbia characias sbsp.wulfenii*
		No	*Nerium oleander 'Nana'*
COMP.4		Tf	*Teucrium fruticans*
		Gl	*Gaura linheimeri 'Belleza white'*
	4A	Pa	*Perovskia atripicifolia*
		Vb	*Verbena bonariensis*
	4B	Sc	*Salvia chamaedryoides*
		Sj	*Salvia 'Indigo Spires'*
COMP.5		Ag	*Abelia grandiflora*
		Nd	*Nandina domestica*
		Ph	*Pittosporum heterophyllum*
		Pf	*Photinia x fraserii 'Little Red Robin'*
		Vt	*Viburnum tinus*
COMP.6		Mu	*Mulhenbergia cappilaris*
		Ep	*Echinacea purpurea*
COMP.7		Au	*Arbutus unedo*
		Cl	*Cotoneaster lacteus*
		Ln	*Laurus nobilis*
		Rh	*Rhamnus alaternus*
		Pa	*Phillyrea angustifolia*
		Pl	*Pistacia lentiscus*
		Vt	*Viburnum tinus*
COMP.8		No	*Nerium oleander*
		Oes	*Olea europaea var.sylvestris*
COMP.9		Ld	*Lavandula dentata*
		Ro	*Rosmarinus officinalis 'Postratus'*
		So	*Salvia officinalis 'Purpurascens'*
		Sc	*Santolina chamaecyparissus*
COMP.10		Es	*Eragrostis spectabilis*
		St	*Stippa tenacissima*

MONOESPECÍFIQUES

PN	*Pradera natural*
Dp	*Dorychnium pentaphyllum*
Hh	*Hedera helix*
La	*Lavandula angustifolia*
Lm	*Lantana montevidensis*
LmA	*Lantana montevidensis 'Alba'*
LmY	*Lantana montevidensis 'Yelow'*
Nd	*Nandina domestica*
NoN	*Nerium oleander 'Nana'*
Oj	*Ophiopogon japonicus*
Pa	*Plumbago auriculta*
Pf	*Photinia x fraserii 'Little Red Robin'*
Pl	*Pistacia lentiscus*
Ptn	*Pittosporum tobira 'Nana'*
Rc	*Rosa canina*
Ro	*Rosmarinus officinalis 'Prostratus'*
Sc	*Salvia chamaedryoides*
Sj	*Salvia 'Indigo Spires'*
Sp	*Spartium junceum*
St	*Stipa tenacissima*
Tf	*Teucrium fruticans*
Vm	*Vinca major*

PARC DE L'ALBA
CERDANYOLA DEL VALLÈS
BARCELONA / CATALUNYA

CONSORCI URBANÍSTIC
DEL CENTRE DIRECCIONAL
DE CERDANYOLA DEL VALLÈS

Ajuntament de Cerdanyola del Vallès

INCASÒL Institut Català del Sòl

Autors del Projecte:
Dopec
NORBERT TORRES I PUGÈS
MARIA CAELLES LACASTA

PROJECTS
JAUME FLETA ABADAL

Projecte:
PROJECTE D'URBANITZACIÓ E1: PASSEIG DELS GORGS AL PARC DE L'ALBA DE CERDANYOLA DEL VALLÈS.
VIST I PLAU: EL CAP DE SERVEI DE TERRITORI DE L'AJUNTAMENT DE CERDANYOLA DEL VALLÈS
VIST I PLAU: EL CAP DE LA UNITAT DE PLANEJAMENT DE L'INSTITUT CATALÀ DEL SÒL

Emplaçament:
CERDANYOLA DEL VALLÈS

Títol del Plànol:
ARBRAT, JARDINERIA I XARXA REG
PLANTACIÓ ARBUSTIVA
PLANTA DETALL

Escala:
DIN A1 1/250
DIN A3 1/500

Data:
Gener 2026

Nombre Plànol
19.C.2

Nom. de fitxer:
19.C.02.DWG

FULL 20 DE 23

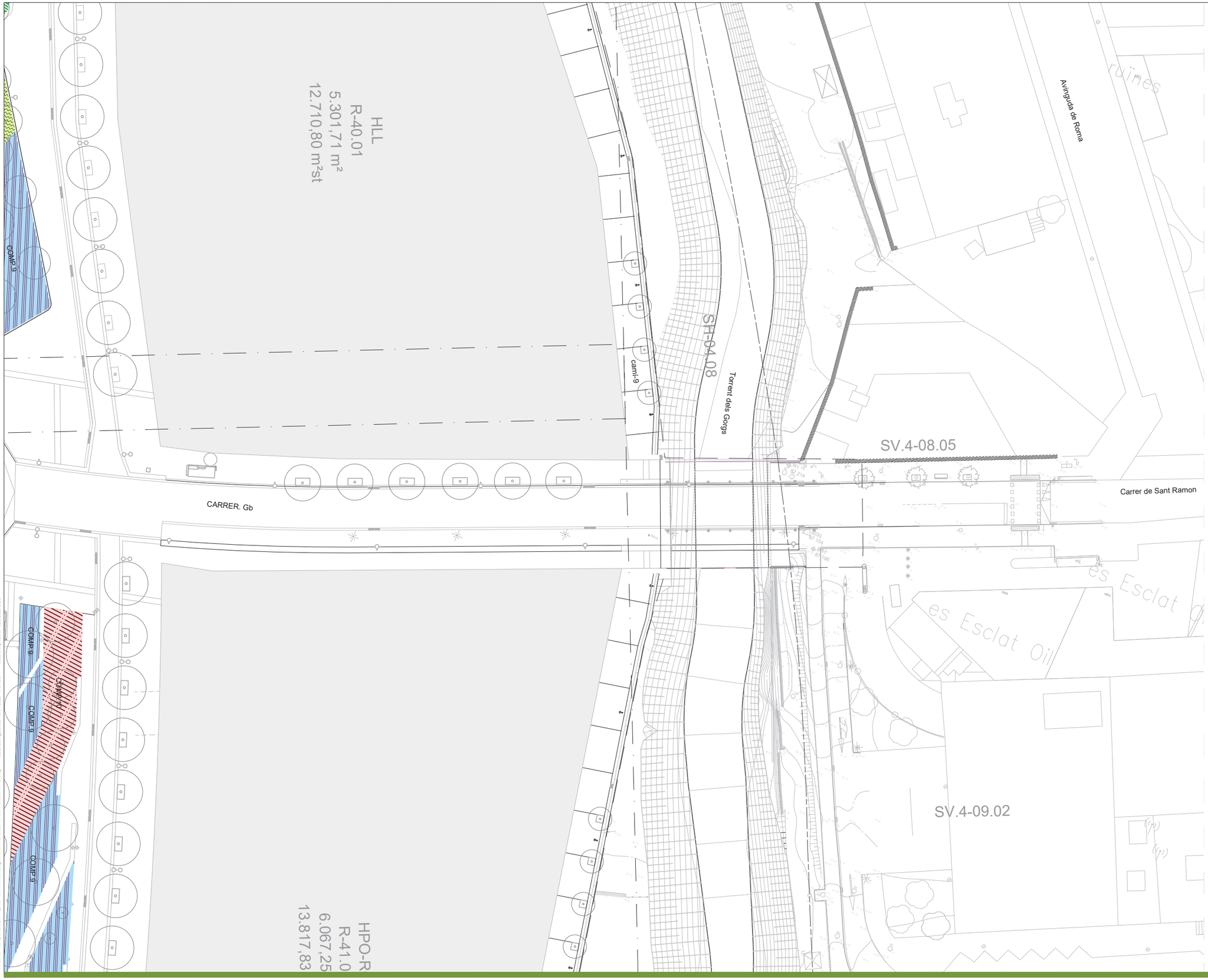



LLEGENDA JARDINERIA PLANTACIÓ ARBUSTIVA

LÍMIT ÀMBIT

COMP.1
- **Ag** *Abelia grandiflora*
- **Nd** *Nandina domestica*
- **Pf** *Photinia x fraserii 'Little Red Robin'*
- **Ptn** *Pittosporum tobira 'Nana'*

COMP.2
- **Mc** *Myrtus communis*
- **Ch** *Cotoneaster horizontalis*
- **Rh** *Ruscus hypoglossum*
- 2A **Aa** *Agapanthus africanus*
- 2B **Hf** *Hemerocallis fulva*

COMP.3
- **Bf** *Bupleurum fruticosum*
- **Cv** *Coronilla valentina 'Glauca'*
- **Ec** *Euphorbia characias sbsp.wulfenii*
- **No** *Nerium oleander 'Nana'*

COMP.4
- **Tf** *Teucrium fruticans*
- **Gl** *Gaura linheimeri 'Belleza white'*
- **Pa** *Perovskia atripicifolia*
- 4A **Vb** *Verbena bonariensis*
- 4B **Sc** *Salvia chamaedryoides*
- **Sj** *Salvia 'Indigo Spires'*

COMP.5
- **Ag** *Abelia grandiflora*
- **Nd** *Nandina domestica*
- **Ph** *Pittosporum heterophyllum*
- **Pf** *Photinia x fraserii 'Little Red Robin'*
- **Vt** *Viburnum tinus*

COMP.6
- **Mu** *Mulhenbergia cappilaris*
- **Ep** *Echinacea purpurea*

COMP.7
- **Au** *Arbutus unedo*
- **Cl** *Cotoneaster lacteus*
- **Ln** *Laurus nobilis*
- **Rh** *Rhamnus alaternus*
- **Pa** *Phillyrea angustifolia*
- **Pl** *Pistacia lentiscus*
- **Vt** *Viburnum tinus*

COMP.8
- **No** *Nerium oleander*
- **Oes** *Olea europaea var.sylvestris*

COMP.9
- **Ld** *Lavandula dentata*
- **Ro** *Rosmarinus officinalis 'Postratus'*
- **So** *Salvia officinalis 'Purpurascens'*
- **Sc** *Santolina chamaecyparissus*

COMP.10
- **Es** *Eragrostis spectabilis*
- **St** *Stippa tenacissima*

MONOESPECÍFIQUES

- **PN** *Pradera natural*
- **Dp** *Dorychnium pentaphyllum*
- **Hh** *Hedera helix*
- **La** *Lavandula angustifolia*
- **Lm** *Lantana montevidensis*
- **LmA** *Lantana montevidensis 'Alba'*
- **LmY** *Lantana montevidensis 'Yelow'*
- **Nd** *Nandina domestica*
- **NoN** *Nerium oleander 'Nana'*
- **Oj** *Ophiopogon japonicus*
- **Pa** *Plumbago auriculta*
- **Pf** *Photinia x fraserii 'Little Red Robin'*
- **Pl** *Pistacia lentiscus*
- **Ptn** *Pittosporum tobira 'Nana'*
- **Rc** *Rosa canina*
- **Ro** *Rosmarinus officinalis 'Prostratus'*
- **Sc** *Salvia chamaedryoides*
- **Sj** *Salvia 'Indigo Spires'*
- **Sp** *Spartium junceum*
- **St** *Stipa tenacissima*
- **Tf** *Teucrium fruticans*
- **Vm** *Vinca major*

nom.arxiu: F:\Dopec\23027 Projecte Rambla dels Gorgs\Planols\19.C.02 Plantació arbustiva PD.dwg data últim guardat: 10/04/2025 14:07:03 data d'impressió: 10/04/2025 2:33

PARC DE L'ALBA
CERDANYOLA DEL VALLÈS
BARCELONA / CATALUNYA

CONSORCI URBANÍSTIC
DEL CENTRE DIRECCIONAL
DE CERDANYOLA DEL VALLÈS

Ajuntament de Cerdanyola del Vallès

INCASÒL Institut Català del Sòl

Autors del Projecte:
Dopec Enginyeria i Arquitectura
NORBERT TORRES I PUGÈS
MARIA CAELLES LACASTA

PROJECTS Enginyeria & Arquitectura
JAUME FLETA ABADAL

Projecte:
PROJECTE D'URBANITZACIÓ E1: PASSEIG DELS GORGS AL PARC DE L'ALBA DE CERDANYOLA DEL VALLÈS.

VIST I PLAU:
EL CAP DE SERVEI DE TERRITORI DE L'AJUNTAMENT DE CERDANYOLA DEL VALLÈS

VIST I PLAU:
EL CAP DE LA UNITAT DE PLANEJAMENT DE L'INSTITUT CATALÀ DEL SÒL

Emplaçament:
CERDANYOLA DEL VALLÈS

Títol del Plànol:
ARBRAT, JARDINERIA I XARXA REG
PLANTACIÓ ARBUSTIVA
PLANTA DETALL

Escala:
DIN A1 1/250
DIN A3 1/500
0 m

Data: Gener 2026

Nombre Plànol: 19.C.2

Nom. de fitxer: 19.C.02.DWG

FULL 21 DE 23

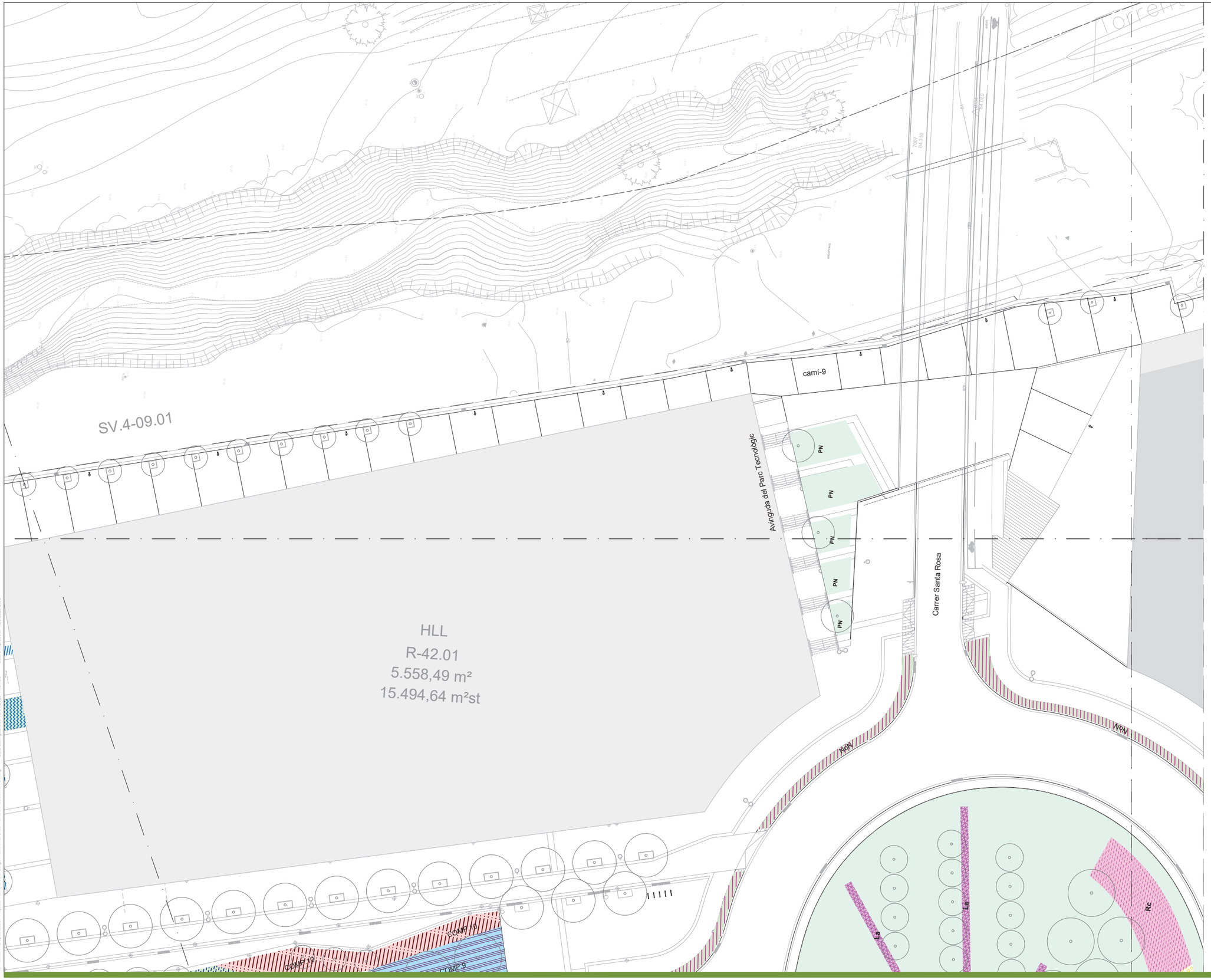

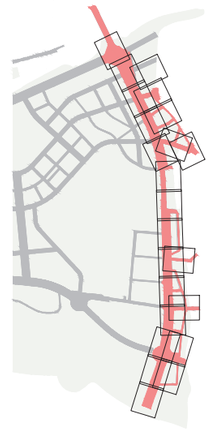

LLEGENDA JARDINERIA PLANTACIÓ ARBUSTIVA

LÍMIT ÀMBIT

COMP.1		Ag	*Abelia grandiflora*
		Nd	*Nandina domestica*
		Pf	*Photinia x fraserii 'Little Red Robin'*
		Ptn	*Pittosporum tobira 'Nana'*
COMP.2		Mc	*Myrtus communis*
		Ch	*Cotoneaster horizontalis*
		Rh	*Ruscus hypoglossum*
	2A	Aa	*Agapanthus africanus*
	2B	Hf	*Hemerocallis fulva*
COMP.3		Bf	*Bupleurum fruticosum*
		Cv	*Coronilla valentina 'Glauca'*
		Ec	*Euphorbia characias sbsp.wulfenii*
		No	*Nerium oleander 'Nana'*
COMP.4		Tf	*Teucrium fruticans*
		Gl	*Gaura linheimeri 'Belleza white'*
		Pa	*Perovskia atripicifolia*
	4A	Vb	*Verbena bonariensis*
	4B	Sc	*Salvia chamaedryoides*
		Sj	*Salvia 'Indigo Spires'*
COMP.5		Ag	*Abelia grandiflora*
		Nd	*Nandina domestica*
		Ph	*Pittosporum heterophyllum*
		Pf	*Photinia x fraserii 'Little Red Robin'*
		Vt	*Viburnum tinus*
COMP.6		Mu	*Mulhenbergia cappilaris*
		Ep	*Echinacea purpurea*
COMP.7		Au	*Arbutus unedo*
		Cl	*Cotoneaster lacteus*
		Ln	*Laurus nobilis*
		Rh	*Rhamnus alaternus*
		Pa	*Phillyrea angustifolia*
		Pl	*Pistacia lentiscus*
		Vt	*Viburnum tinus*
COMP.8		No	*Nerium oleander*
		Oes	*Olea europaea var.sylvestris*
COMP.9		Ld	*Lavandula dentata*
		Ro	*Rosmarinus officinalis 'Postratus'*
		So	*Salvia officinalis 'Purpurascens'*
		Sc	*Santolina chamaecyparissus*
COMP.10		Es	*Eragrostis spectabilis*
		St	*Stippa tenacissima*

MONOESPECÍFIQUES

PN	*Pradera natural*	
Dp	*Dorychnium pentaphyllum*	
Hh	*Hedera helix*	
La	*Lavandula angustifolia*	
Lm	*Lantana montevidensis*	
LmA	*Lantana montevidensis 'Alba'*	
LmY	*Lantana montevidensis 'Yelow'*	
Nd	*Nandina domestica*	
NoN	*Nerium oleander 'Nana'*	
Oj	*Ophiopogon japonicus*	
Pa	*Plumbago auriculta*	
Pf	*Photinia x fraserii 'Little Red Robin'*	
Pl	*Pistacia lentiscus*	
Ptn	*Pittosporum tobira 'Nana'*	
Rc	*Rosa canina*	
Ro	*Rosmarinus officinalis 'Prostratus'*	
Sc	*Salvia chamaedryoides*	
Sj	*Salvia 'Indigo Spires'*	
Sp	*Spartium junceum*	
St	*Stipa tenacissima*	
Tf	*Teucrium fruticans*	
Vm	*Vinca major*	

PARC DE L'ALBA
CERDANYOLA DEL VALLÈS
BARCELONA / CATALUNYA

CONSORCI URBANÍSTIC
DEL CENTRE DIRECCIONAL
DE CERDANYOLA DEL VALLÈS

Ajuntament de Cerdanyola del Vallès

INCASÒL Institut Català del Sòl

Autors del Projecte:
Dopec Enginyeria i Arquitectura
NORBERT TORRES I PUGÈS
MARIA CAELLES LACASTA

PROJECTS Evolution & Management
JAUME FLETA ABADAL

Projecte:
PROJECTE D'URBANITZACIÓ E1: PASSEIG DELS GORGS AL PARC DE L'ALBA DE CERDANYOLA DEL VALLÈS.

VIST I PLAU:
EL CAP DE SERVEI DE TERRITORI DE L'AJUNTAMENT DE CERDANYOLA DEL VALLÈS

VIST I PLAU:
EL CAP DE LA UNITAT DE PLANEJAMENT DE L'INSTITUT CATALÀ DEL SÒL

Emplaçament:
CERDANYOLA DEL VALLÈS

Títol del Plànol:
ARBRAT, JARDINERIA I XARXA REG
PLANTACIÓ ARBUSTIVA
PLANTA DETALL

Escala:
DIN A1 1/250
DIN A3 1/500
0 m

Data: Gener 2026

Nombre Plànol: 19.C.2

Nom. de fitxer: 19.C.02.DWG

FULL 22 DE 23

nom.arxiu: F:\Dopec\22027 Projecte Rambla dels Gorgs\Plans\19.C.02 Plantació arbustiva PD.dwg data últim guardat: 10/04/2025 14:07:03 data d'impressió: 1/02/2026 2:33

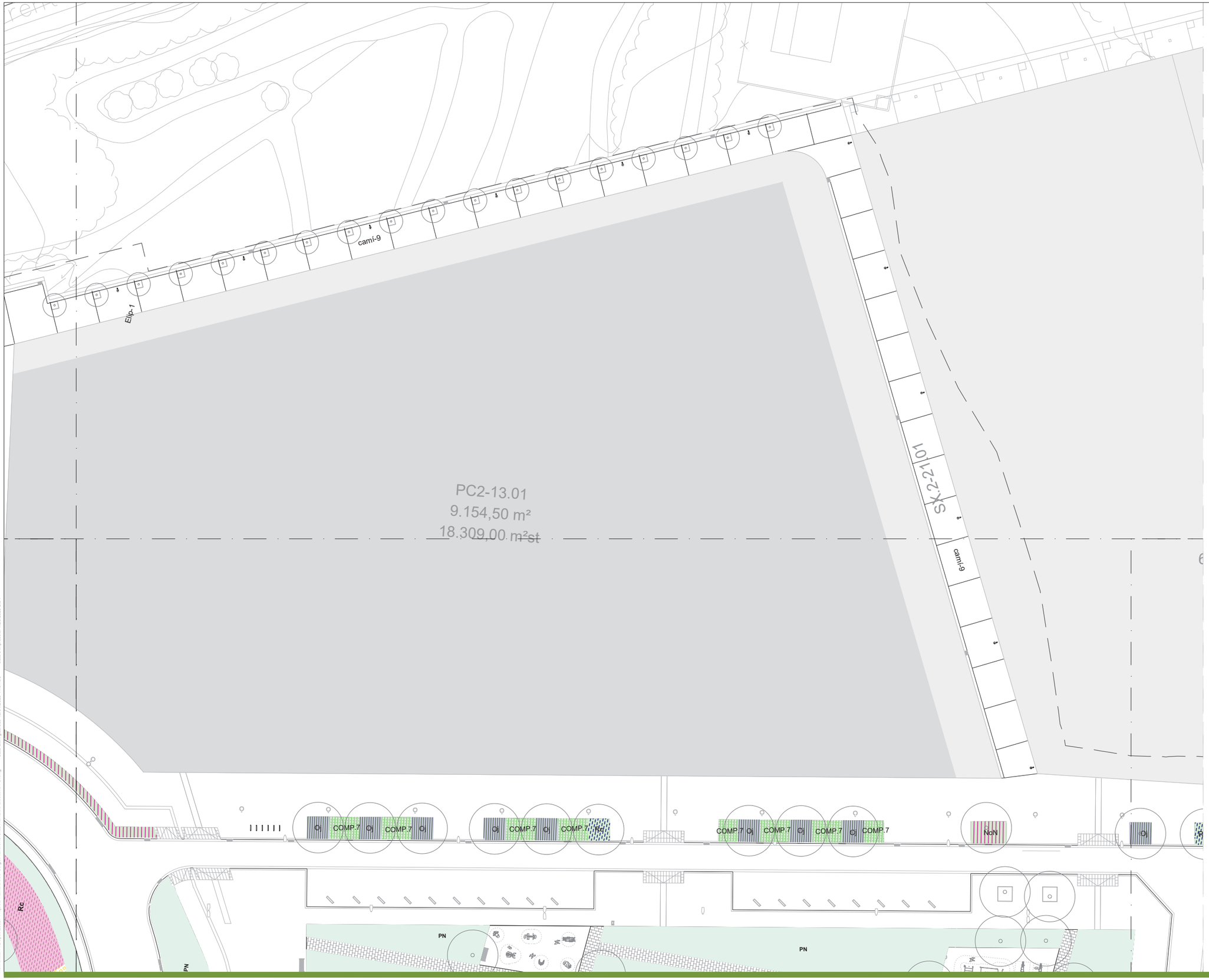



LLEGENDA JARDINERIA PLANTACIÓ ARBUSTIVA

-------- LÍMIT ÀMBIT

COMP.1		Ag	*Abelia grandiflora*
		Nd	*Nandina domestica*
		Pf	*Photinia x fraserii 'Little Red Robin'*
		Ptn	*Pittosporum tobira 'Nana'*
COMP.2		Mc	*Myrtus communis*
		Ch	*Cotoneaster horizontalis*
		Rh	*Ruscus hypoglossum*
	2A	Aa	*Agapanthus africanus*
	2B	Hf	*Hemerocallis fulva*
COMP.3		Bf	*Bupleurum fruticosum*
		Cv	*Coronilla valentina 'Glauca'*
		Ec	*Euphorbia characias sbsp.wulfenii*
		No	*Nerium oleander 'Nana'*
COMP.4		Tf	*Teucrium fruticans*
		Gl	*Gaura linheimeri 'Belleza white'*
	4A	Pa	*Perovskia atripicifolia*
		Vb	*Verbena bonariensis*
	4B	Sc	*Salvia chamaedryoides*
		Sj	*Salvia 'Indigo Spires'*
COMP.5		Ag	*Abelia grandiflora*
		Nd	*Nandina domestica*
		Ph	*Pittosporum heterophyllum*
		Pf	*Photinia x fraserii 'Little Red Robin'*
		Vt	*Viburnum tinus*
COMP.6		Mu	*Mulhenbergia cappilaris*
		Ep	*Echinacea purpurea*
COMP.7		Au	*Arbutus unedo*
		Cl	*Cotoneaster lacteus*
		Ln	*Laurus nobilis*
		Rh	*Rhamnus alaternus*
		Pa	*Phillyrea angustifolia*
		Pl	*Pistacia lentiscus*
		Vt	*Viburnum tinus*
COMP.8		No	*Nerium oleander*
		Oes	*Olea europaea var.sylvestris*
COMP.9		Ld	*Lavandula dentata*
		Ro	*Rosmarinus officinalis 'Postratus'*
		So	*Salvia officinalis 'Purpurascens'*
		Sc	*Santolina chamaecyparissus*
COMP.10		Es	*Eragrostis spectabilis*
		St	*Stippa tenacissima*

MONOESPECÍFIQUES

PN	*Pradera natural*
Dp	*Dorychnium pentaphyllum*
Hh	*Hedera helix*
La	*Lavandula angustifolia*
Lm	*Lantana montevidensis*
LmA	*Lantana montevidensis 'Alba'*
LmY	*Lantana montevidensis 'Yelow'*
Nd	*Nandina domestica*
NoN	*Nerium oleander 'Nana'*
Oj	*Ophiopogon japonicus*
Pa	*Plumbago auriculta*
Pf	*Photinia x fraserii 'Little Red Robin'*
Pl	*Pistacia lentiscus*
Ptn	*Pittosporum tobira 'Nana'*
Rc	*Rosa canina*
Ro	*Rosmarinus officinalis 'Prostratus'*
Sc	*Salvia chamaedryoides*
Sj	*Salvia 'Indigo Spires'*
Sp	*Spartium junceum*
St	*Stipa tenacissima*
Tf	*Teucrium fruticans*
Vm	*Vinca major*

nom.arxiu: F:\Dopec\23027 Projecte Rambla dels Gorgs\Planols\19.C.02 Plantació arbustiva PD.dwg data últim guardat: 10/04/2025 14:07:03 data d'impressió: 1/20/2026 2:34

PARC DE L'ALBA
CERDANYOLA DEL VALLÈS
BARCELONA / CATALUNYA

CONSORCI URBANÍSTIC
DEL CENTRE DIRECCIONAL
DE CERDANYOLA DEL VALLÈS

Ajuntament de Cerdanyola del Vallès

INCASÒL Institut Català del Sòl

Autors del Projecte:
Dopec
NORBERT TORRES I PUGÈS
MARIA CAELLES LACASTA

PROJECTS
JAUME FLETA ABADAL

Projecte:
PROJECTE D'URBANITZACIÓ E1: PASSEIG DELS GORGS AL PARC DE L'ALBA DE CERDANYOLA DEL VALLÈS.
VIST I PLAU: EL CAP DE SERVEI DE TERRITORI DE L'AJUNTAMENT DE CERDANYOLA DEL VALLÈS
VIST I PLAU: EL CAP DE LA UNITAT DE PLANEJAMENT DE L'INSTITUT CATALÀ DEL SÒL

Emplaçament:
CERDANYOLA DEL VALLÈS

Títol del Plànol:
ARBRAT, JARDINERIA I XARXA REG
PLANTACIÓ ARBUSTIVA
PLANTA DETALL

Escala:
DIN A1 1/250
DIN A3 1/500
0 m

Data: Gener 2026

Nombre Plànol: 19.C.2

Nom. de fitxer: 19.C.02.DWG

FULL 23 DE 23

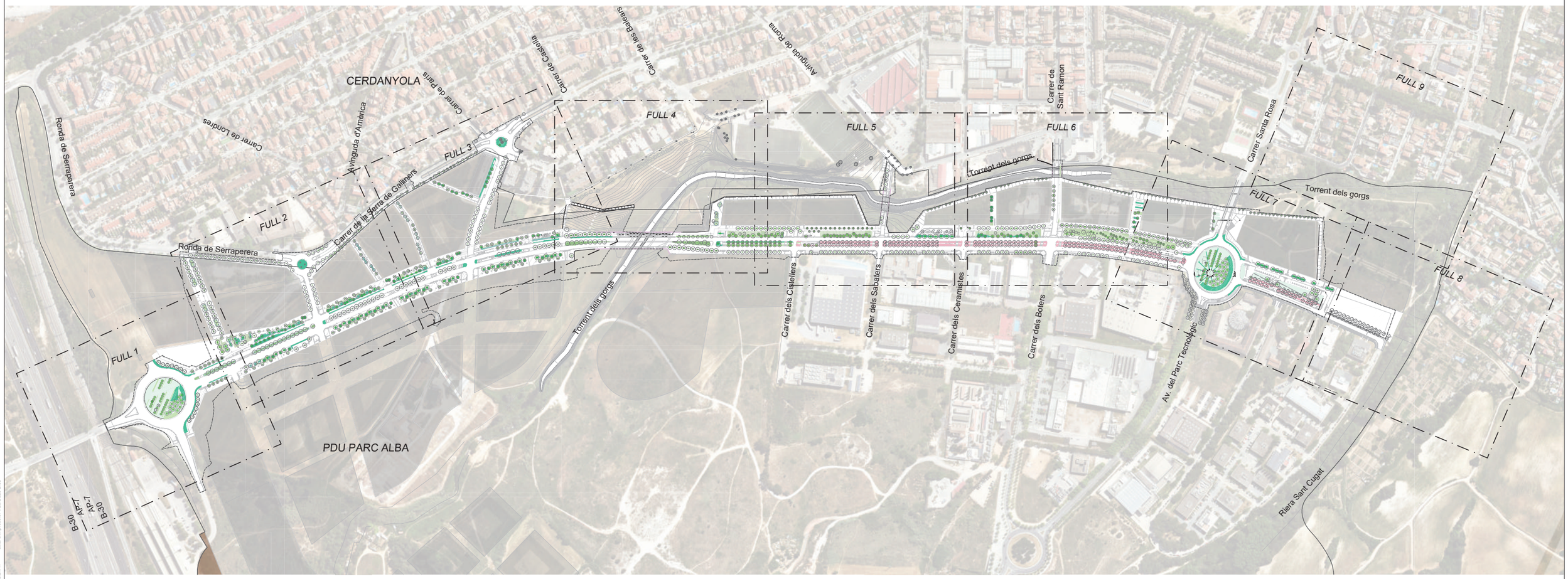

LLEGENDA SECCIONS DE PLANTACIONS

- LÍMIT ÀMBIT
- Secció de plantació tipus SUDs
- Secció de plantació d'arbrat
- Secció de plantació d'arbustiva
- Secció de plantació de vivaç
- Secció de plantació de pradera
- Descompactació i millora terreny existent
- Paviment junta verda
- Secció de plantació d'arbre en parterre de 2 m de radi

PARC DE L'ALBA
CERDANYOLA DEL VALLÈS
BARCELONA / CATALUNYA

CONSORCI URBANÍSTIC
DEL CENTRE DIRECCIONAL
DE CERDANYOLA DEL VALLÈS

Ajuntament de Cerdanyola del Vallès

INCASÒL Institut Català del Sòl

Autors del Projecte:
NORBERT TORRES I PUGÈS
MARIA CAELLES LACASTA
JAUME FLETA ABADAL

Projecte:
PROJECTE D'URBANITZACIÓ E1: PASSEIG DELS GORGS AL PARC DE L'ALBA DE CERDANYOLA DEL VALLÈS.

VST I PLAU:
EL CAP DE SERVEI DE TERRITORI DE L'AJUNTAMENT DE CERDANYOLA DEL VALLÈS

VST I PLAU:
EL CAP DE LA UNITAT DE PLANEJAMENT DE L'INSTITUT CATALÀ DEL SÒL

Emplaçament:
CERDANYOLA DEL VALLÈS

Títol del Plànol:
XARXA RESIDUALS
PROPOSTA
PLANTA GENERAL

Escala:
DIN A1 1/3000
DIN A3 1/6000
0 m

Data: Gener 2026

Nombre Plànol: 11.B.1

Nom. de fitxer: 11.B.1.DWG

FULL 1 DE 1

nom arxiu: F:\Dopec\23027 Projecte Rambla dels Gorgs\Planols\19.D.01 Seccions de plantació PG.dwg data últim plantat: 19/09/2024 13:21:17 data d'impressió: 12/02/2026 2:35

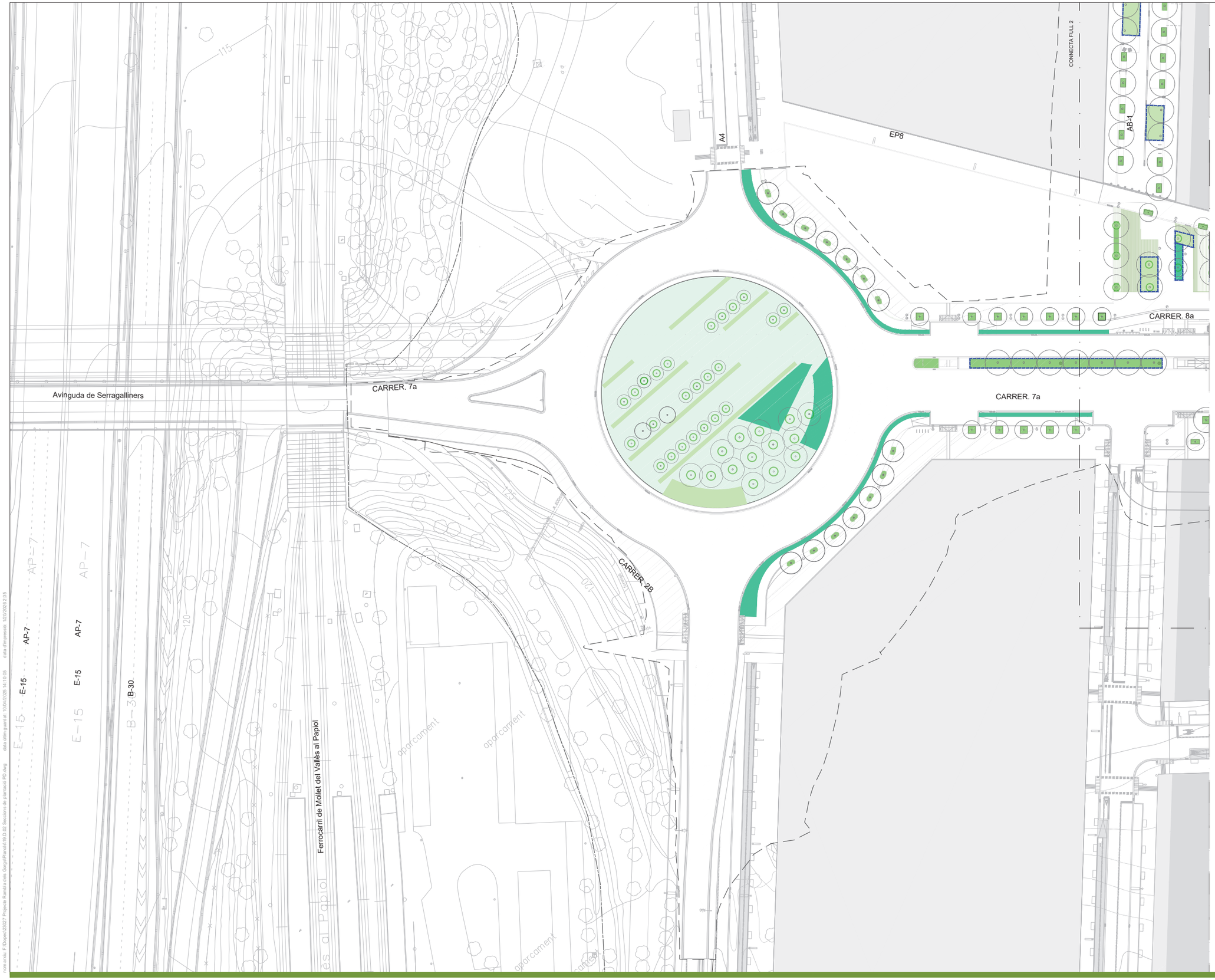



LLEGENDA SECCIONS DE PLANTACIONS

- LÍMIT ÀMBIT
- Secció de plantació tipus SUDs
- Secció de plantació d'arbrat
- Secció de plantació d'arbustiva
- Secció de plantació de vivaç
- Secció de plantació de pradera
- Descompactació i millora terreny existent
- Paviment junta verda
- Secció de plantació d'arbre en parterre de 2 m de radi

PARC DE L'ALBA
CERDANYOLA DEL VALLÈS
BARCELONA / CATALUNYA

CONSORCI URBANÍSTIC
DEL CENTRE DIRECCIONAL
DE CERDANYOLA DEL VALLÈS

Ajuntament de Cerdanyola del Vallès

INCASÒL Institut Català del Sòl

Autors del Projecte:
Dopec Enginyeria i Arquitectura
NORBERT TORRES I PUGÈS
MARIA CAELLES LACASTA

PROJECTS Enginyeria & Arquitectura
JAUME FLETA ABADAL

Projecte:
PROJECTE D'URBANITZACIÓ E1: PASSEIG DELS GORGS AL PARC DE L'ALBA DE CERDANYOLA DEL VALLÈS.

VIST I PLAU:
EL CAP DE SERVEI DE TERRITORI DE L'AJUNTAMENT DE CERDANYOLA DEL VALLÈS

VIST I PLAU:
EL CAP DE LA UNITAT DE PLANEJAMENT DE L'INSTITUT CATALÀ DEL SÒL

Emplaçament:
CERDANYOLA DEL VALLÈS

Títol del Plànol:
ARDRAT, JARDINERIA I XARXA DE REG
SECCIONS DE PLANTACIONS
PLANTA DETALL

Escala:
DIN A1 1/500
DIN A3 1/1000
0 m

Data:
Gener 2026

Nombre Plànol
19.D.2

Nom. de fitxer:
19.D.2.DWG

FULL 1 DE 9

nom arxiu: F:\Dropec\23027 Projecte Rambla dels Gorgs\P1\arxius\19.D.02 Seccions de plantació PO.dwg data últim guardat: 10/04/2025 14:10:05 data d'impressió: 10/0/2026 2:35

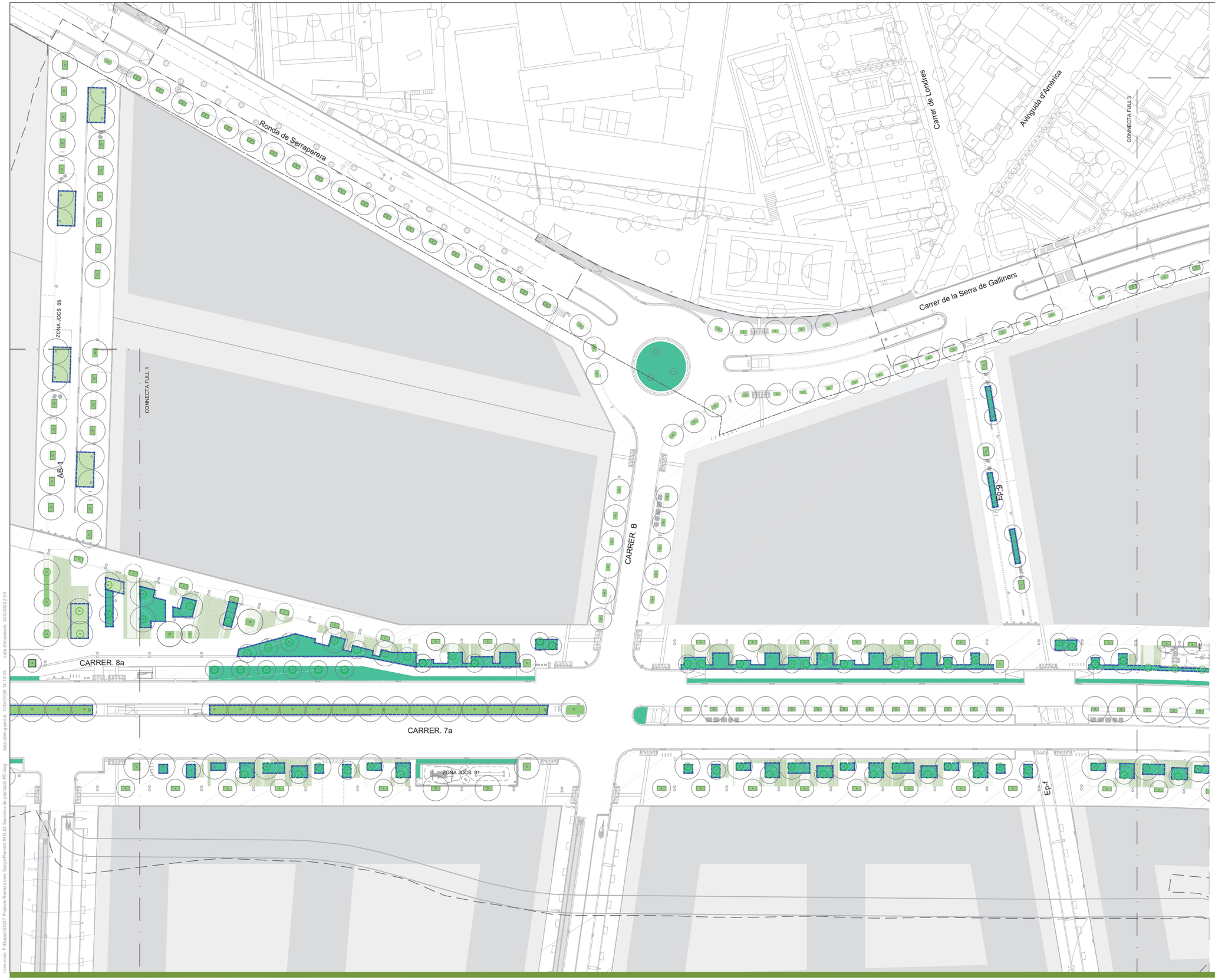



LLEGENDA SECCIONS DE PLANTACIONS

- LÍMIT ÀMBIT
- Secció de plantació tipus SUDs
- Secció de plantació d'arbrat
- Secció de plantació d'arbustiva
- Secció de plantació de vivaç
- Secció de plantació de pradera
- Descompactació i millora terreny existent
- Paviment junta verda
- Secció de plantació d'arbre en parterre de 2 m de radi

PARC DE L'ALBA
CERDANYOLA DEL VALLÈS
BARCELONA / CATALUNYA

CONSORCI URBANÍSTIC
DEL CENTRE DIRECCIONAL
DE CERDANYOLA DEL VALLÈS

Ajuntament de Cerdanyola del Vallès

INCASÒL Institut Català del Sòl

Autors del Projecte:

Dopec Enginyeria i Arquitectura
NORBERT TORRES I PUGÈS
MARIA CAELLES LACASTA

PROJECTS Enginyeria i Arquitectura
JAUME FLETA ABADAL

Projecte:
PROJECTE D'URBANITZACIÓ E1: PASSEIG DELS GORGS AL PARC DE L'ALBA DE CERDANYOLA DEL VALLÈS.

VIST I PLAU:
EL CAP DE SERVEI DE TERRITORI DE L'AJUNTAMENT DE CERDANYOLA DEL VALLÈS

VIST I PLAU:
EL CAP DE LA UNITAT DE PLANEJAMENT DE L'INSTITUT CATALÀ DEL SÒL

Emplaçament:
CERDANYOLA DEL VALLÈS

Títol del Plànol:
ARDRAT, JARDINERIA I XARXA DE REG
SECCIONS DE PLANTACIONS
PLANTA DETALL

Escala:
DIN A1 1/500
DIN A3 1/1000
0 m

Data: Gener 2026

Nombre Plànol: 19.D.2

Nom. de fitxer: 19.D.2.DWG

FULL 2 DE 9

nom arxiu: F:\Dopec\23027 Projecte Rambla dels Gorgs\Planols\19.D.02 Seccions de plantació PG.dwg data últim guardat: 10/04/2026 14:10:05 data d'impressió: 10/2/2026 2:35

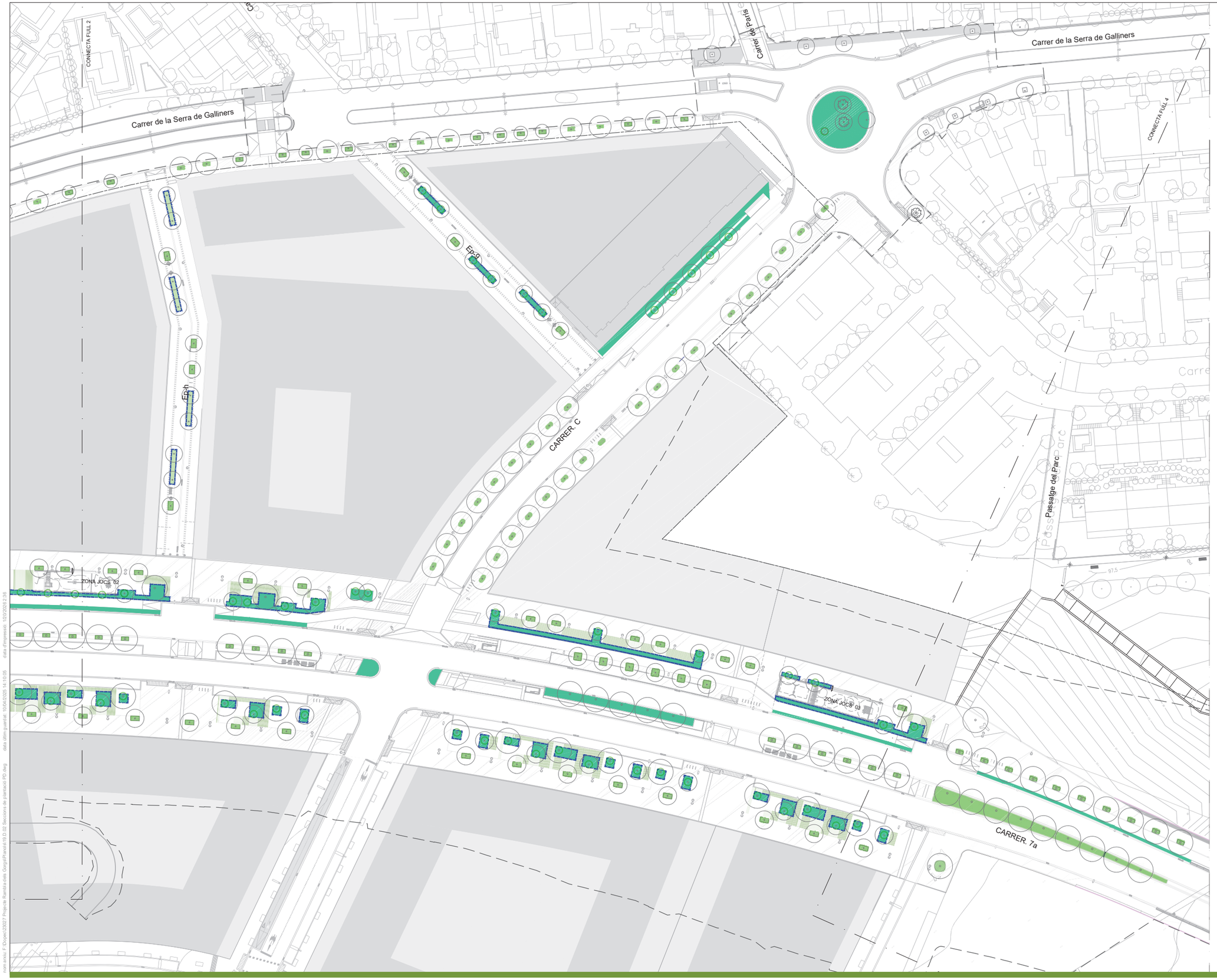



LLEGENDA SECCIONS DE PLANTACIONS

- LÍMIT ÀMBIT
- Secció de plantació tipus SUDs
- Secció de plantació d'arbrat
- Secció de plantació d'arbustiva
- Secció de plantació de vivaç
- Secció de plantació de pradera
- Descompactació i millora terreny existent
- Paviment junta verda
- Secció de plantació d'arbre en parterre de 2 m de radi

PARC DE L'ALBA
CERDANYOLA DEL VALLÈS
BARCELONA / CATALUNYA

CONSORCI URBANÍSTIC
DEL CENTRE DIRECCIONAL
DE CERDANYOLA DEL VALLÈS

Ajuntament de Cerdanyola del Vallès

INCASÒL Institut Català del Sòl

Autors del Projecte:
Dopec Enginyeria i Arquitectura
NORBERT TORRES I PUGÈS
MARIA CAELLES LACASTA

PROJECTS Enginyeria i Arquitectura
JAUME FLETA ABADAL

Projecte:
PROJECTE D'URBANITZACIÓ E1: PASSEIG DELS GORGS AL PARC DE L'ALBA DE CERDANYOLA DEL VALLÈS.

VIST I PLAU:
EL CAP DE SERVEI DE TERRITORI DE L'AJUNTAMENT DE CERDANYOLA DEL VALLÈS

VIST I PLAU:
EL CAP DE LA UNITAT DE PLANEJAMENT DE L'INSTITUT CATALÀ DEL SÒL

Emplaçament:
CERDANYOLA DEL VALLÈS

Títol del Plànol:
ARDRAT, JARDINERIA I XARXA DE REG
SECCIONS DE PLANTACIONS
PLANTA DETALL

Escala:
DIN A1 1/500
DIN A3 1/1000
0 m

Data:
Gener 2026

Nombre Plànol
19.D.2

Nom. de fitxer:
19.D.2.DWG

FULL 3 DE 9

nom arxiu: F:\Dopec\23027 Projecte Rambla dels Gorgs\Planols\19.D.02 Seccions de plantació PG.dwg data últim guardat: 10/04/2025 14:10:05 data d'impressió: 10/2/2026 2:36

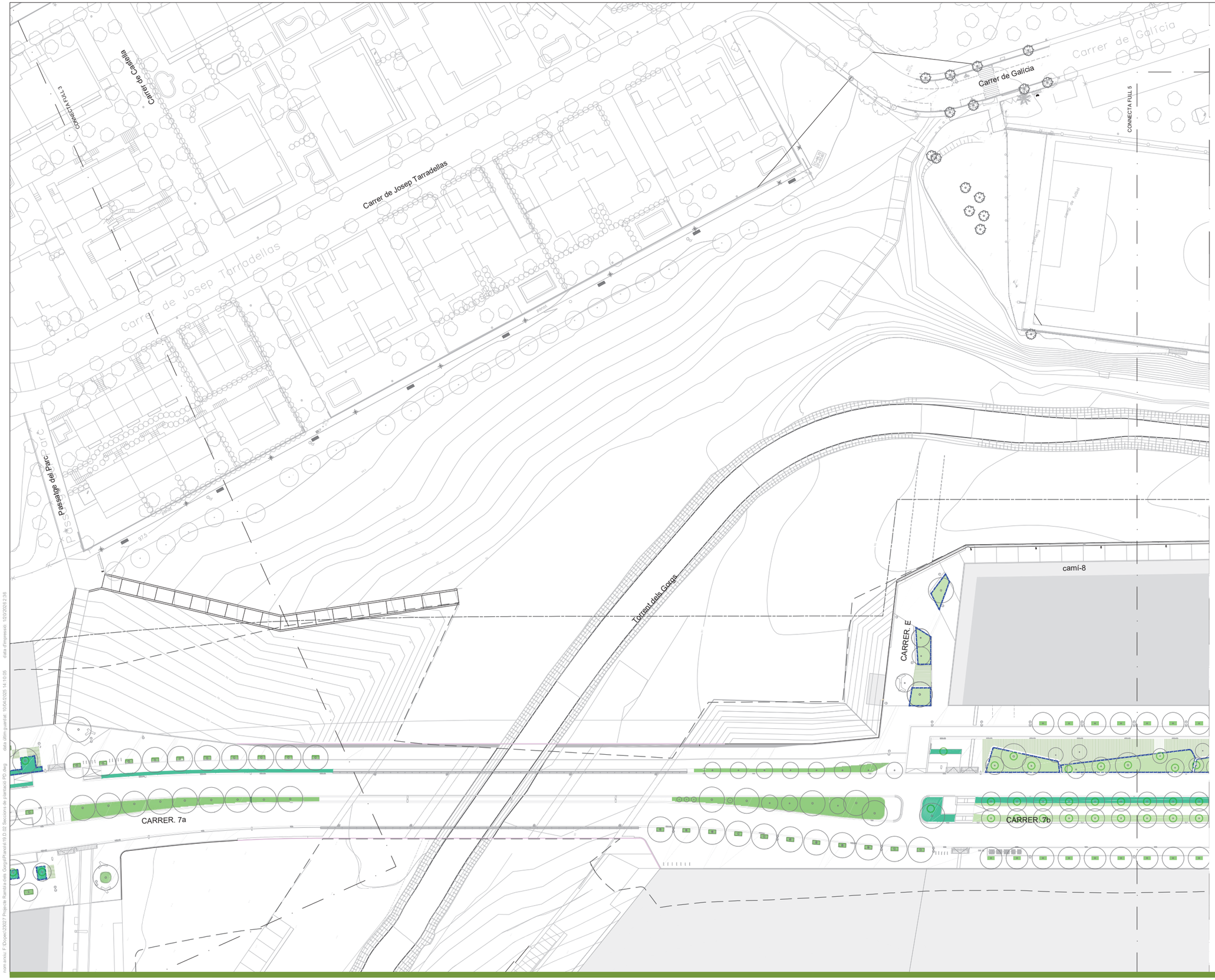



LLEGENDA SECCIONS DE PLANTACIONS

- LÍMIT ÀMBIT
- Secció de plantació tipus SUDs
- Secció de plantació d'arbrat
- Secció de plantació d'arbustiva
- Secció de plantació de vivaç
- Secció de plantació de pradera
- Descompactació i millora terreny existent
- Paviment junta verda
- Secció de plantació d'arbre en parterre de 2 m de radi

PARC DE L'ALBA
CERDANYOLA DEL VALLÈS
BARCELONA / CATALUNYA

CONSORCI URBANÍSTIC
DEL CENTRE DIRECCIONAL
DE CERDANYOLA DEL VALLÈS

Ajuntament de Cerdanyola del Vallès

INCASÒL Institut Català del Sòl

Autors del Projecte:
Dopec
NORBERT TORRES I PUGÈS
MARIA CAELLES LACASTA

PROJECTS
JAUME FLETA ABADAL

Projecte:
PROJECTE D'URBANITZACIÓ E1: PASSEIG DELS GORGS AL PARC DE L'ALBA DE CERDANYOLA DEL VALLÈS.

VIST I PLAU:
EL CAP DE SERVEI DE TERRITORI DE L'AJUNTAMENT DE CERDANYOLA DEL VALLÈS

VIST I PLAU:
EL CAP DE LA UNITAT DE PLANEJAMENT DE L'INSTITUT CATALÀ DEL SÒL

Emplaçament:
CERDANYOLA DEL VALLÈS

Títol del Plànol:
ARDRAT, JARDINERIA I XARXA DE REG
SECCIONS DE PLANTACIONS
PLANTA DETALL

Escala:
DIN A1 1/500
DIN A3 1/1000

Data:
Gener 2026

Nom. de fitxer:
19.D.2.DWG

Nombre Plànol
19.D.2

FULL 4 DE 9

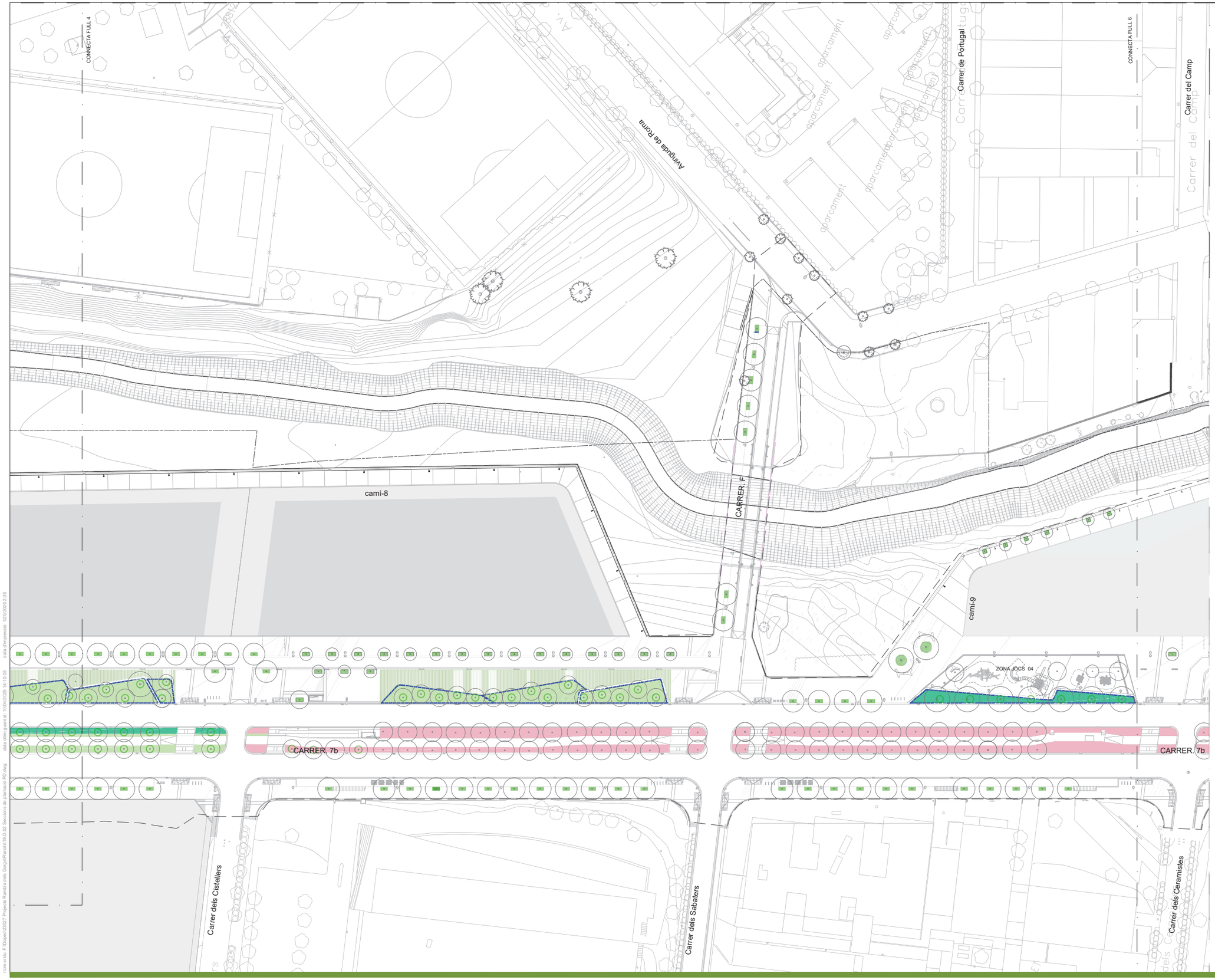



LLEGENDA SECCIONS DE PLANTACIONS

- LÍMIT ÀMBIT
- Secció de plantació tipus SUDs
- Secció de plantació d'arbrat
- Secció de plantació d'arbustiva
- Secció de plantació de vivaç
- Secció de plantació de pradera
- Descompactació i millora terreny existent
- Paviment junta verda
- Secció de plantació d'arbre en parterre de 2 m de radi

PARC DE L'ALBA
CERDANYOLA DEL VALLÈS
BARCELONA / CATALUNYA

CONSORCI URBANÍSTIC
DEL CENTRE DIRECCIONAL
DE CERDANYOLA DEL VALLÈS

Ajuntament de Cerdanyola del Vallès

INCASÒL Institut Català del Sòl

Autors del Projecte:
Dopec Enginyeria i Arquitectura
NORBERT TORRES I PUGÈS
MARIA CAELLES LACASTA

PROJECTS Enginyeria & Arquitectura
JAUME FLETA ABADAL

Projecte:
PROJECTE D'URBANITZACIÓ E1: PASSEIG DELS GORGS AL PARC DE L'ALBA DE CERDANYOLA DEL VALLÈS.

VIST I PLAU:
EL CAP DE SERVEI DE TERRITORI DE L'AJUNTAMENT DE CERDANYOLA DEL VALLÈS

VIST I PLAU:
EL CAP DE LA UNITAT DE PLANEJAMENT DE L'INSTITUT CATALÀ DEL SÒL

Emplaçament:
CERDANYOLA DEL VALLÈS

Títol del Plànol:
ARDRAT, JARDINERIA I XARXA DE REG
SECCIONS DE PLANTACIONS
PLANTA DETALL

Escala:
DIN A1 1/500
DIN A3 1/1000
0 m

Data: Gener 2026

Nombre Plànol: 19.D.2

Nom. de fitxer: 19.D.2.DWG

FULL 5 DE 9

data d'impressió: 10/2/2026 2:36
data últim guardat: 10/04/2025 14:10:05
nom arxiu: F:\Dropec\23027 Projecte Rambla dels Gorgs\P1arxiu\19.D.02 Seccions de plantació PD.dwg





LLEGENDA SECCIONS DE PLANTACIONS

- LÍMIT ÀMBIT
- Secció de plantació tipus SUDs
- Secció de plantació d'arbrat
- Secció de plantació d'arbustiva
- Secció de plantació de vivaç
- Secció de plantació de pradera
- Descompactació i millora terreny existent
- Paviment junta verda
- Secció de plantació d'arbre en parterre de 2 m de radi

PARC DE L'ALBA
CERDANYOLA DEL VALLÈS
BARCELONA / CATALUNYA

CONSORCI URBANÍSTIC
DEL CENTRE DIRECCIONAL
DE CERDANYOLA DEL VALLÈS

Ajuntament de Cerdanyola del Vallès

INCASÒL Institut Català del Sòl

Autors del Projecte:
Dopec Enginyeria i Arquitectura
NORBERT TORRES I PUGÈS
MARIA CAELLES LACASTA

PROJECTS Paisatge & Urbanisme
JAUME FLETA ABADAL

Projecte:
PROJECTE D'URBANITZACIÓ E1: PASSEIG DELS GORGS AL PARC DE L'ALBA DE CERDANYOLA DEL VALLÈS.

VIST I PLAU:
EL CAP DE SERVEI DE TERRITORI DE L'AJUNTAMENT DE CERDANYOLA DEL VALLÈS

VIST I PLAU:
EL CAP DE LA UNITAT DE PLANEJAMENT DE L'INSTITUT CATALÀ DEL SÒL

Emplaçament:
CERDANYOLA DEL VALLÈS

Títol del Plànol:
ARDRAT, JARDINERIA I XARXA DE REG
SECCIONS DE PLANTACIONS
PLANTA DETALL

Escala:
DIN A1 1/500
DIN A3 1/1000
0 m

Data:
Gener 2026

Nombre Plànol
19.D.2

Nom. de fitxer:
19.D.2.DWG

FULL 6 DE 9

nom.arxiu: F:\Dopec\23027 Projecte Rambla dels Gorgs\Planols\19.D.02 Seccions de plantació PO.dwg data últim guardat: 10/04/2025 14:10:05 data d'impressió: 12/02/2026 2:36

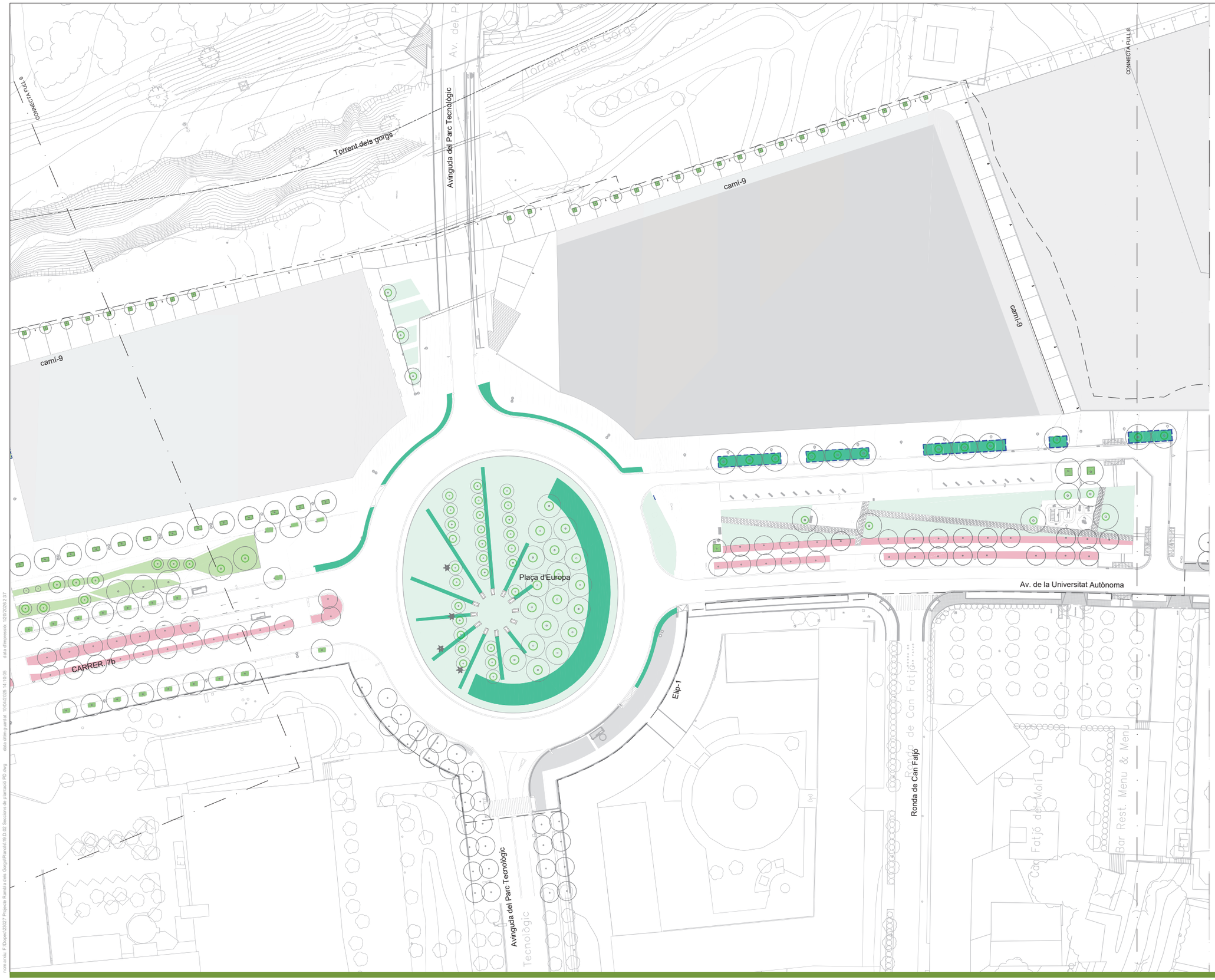



LLEGENDA SECCIONS DE PLANTACIONS

- LÍMIT ÀMBIT
- Secció de plantació tipus SUDs
- Secció de plantació d'arbrat
- Secció de plantació d'arbustiva
- Secció de plantació de vivaç
- Secció de plantació de pradera
- Descompactació i millora terreny existent
- Paviment junta verda
- Secció de plantació d'arbre en parterre de 2 m de radi

PARC DE L'ALBA
CERDANYOLA DEL VALLÈS
BARCELONA / CATALUNYA

CONSORCI URBANÍSTIC
DEL CENTRE DIRECCIONAL
DE CERDANYOLA DEL VALLÈS

Ajuntament de Cerdanyola del Vallès

INCASÒL Institut Català del Sòl

Autors del Projecte:
Dopec
NORBERT TORRES I PUGÈS
MARIA CAELLES LACASTA

PROJECTS
JAUME FLETA ABADAL

Projecte:
PROJECTE D'URBANITZACIÓ E1: PASSEIG DELS GORGS AL PARC DE L'ALBA DE CERDANYOLA DEL VALLÈS.
VIST I PLAU: EL CAP DE SERVEI DE TERRITORI DE L'AJUNTAMENT DE CERDANYOLA DEL VALLÈS
VIST I PLAU: EL CAP DE LA UNITAT DE PLANEJAMENT DE L'INSTITUT CATALÀ DEL SÒL

Emplaçament:
CERDANYOLA DEL VALLÈS

Títol del Plànol:
ARDRAT, JARDINERIA I XARXA DE REG
SECCIONS DE PLANTACIONS
PLANTA DETALL

Escala:
DIN A1 1/500
DIN A3 1/1000

Data: Gener 2026

Nombre Plànol: 19.D.2

Nom. de fitxer: 19.D.2.DWG

FULL 7 DE 9



CONNECTA FULL 7

Av. de la Universitat Autònoma

Carrer de Victor Català

Torrent dels Toros

Riera Sant Cugat

Ronda de Can Fatjó

Carrer dels Fargaires

75

80

LLEGENDA SECCIONS DE PLANTACIONS

- LÍMIT ÀMBIT
- Secció de plantació tipus SUDs
- Secció de plantació d'arbrat
- Secció de plantació d'arbustiva
- Secció de plantació de vivaç
- Secció de plantació de pradera
- Descompactació i millora terreny existent
- Paviment junta verda
- Secció de plantació d'arbre en parterre de 2 m de radi

PARC DE L'ALBA
CERDANYOLA DEL VALLÈS
BARCELONA / CATALUNYA

CONSORCI URBANÍSTIC
DEL CENTRE DIRECCIONAL
DE CERDANYOLA DEL VALLÈS

Ajuntament de Cerdanyola del Vallès

INCASÒL Institut Català del Sòl

Autors del Projecte:
Dopec Enginyeria i Arquitectura
NORBERT TORRES I PUGÈS
MARIA CAELLES LACASTA

PROJECTS Enginyeria & Urbanisme
JAUME FLETA ABADAL

Projecte:
PROJECTE D'URBANITZACIÓ E1: PASSEIG DELS GORGS AL PARC DE L'ALBA DE CERDANYOLA DEL VALLÈS.
VIST I PLAU:
EL CAP DE SERVEI DE TERRITORI DE L'AJUNTAMENT DE CERDANYOLA DEL VALLÈS
VIST I PLAU:
EL CAP DE LA UNITAT DE PLANEJAMENT DE L'INSTITUT CATALÀ DEL SÒL

Emplaçament:
CERDANYOLA DEL VALLÈS

Títol del Plànol:
ARDRAT, JARDINERIA I XARXA DE REG
SECCIONS DE PLANTACIONS
PLANTA DETALL

Escala:
DIN A1 1/500
DIN A3 1/1000
0 m

Data:
Gener 2026

Nombre Plànol
19.D.2

Nom. de fitxer:
19.D.2.DWG

FULL 8 DE 9

nom arxiu: F:\Dopec\23027 Projecte Rambla dels Gorgs\Planols\19.D.02 Seccions de plantació PD.dwg data últim guardat: 10/04/2025 14:10:05 data d'impressió: 10/9/2026 2:37

JR1: REBLERT PER A PARTERRES TIPUS SUD D'ARBRAT (PARTERRES INUNDABLES)

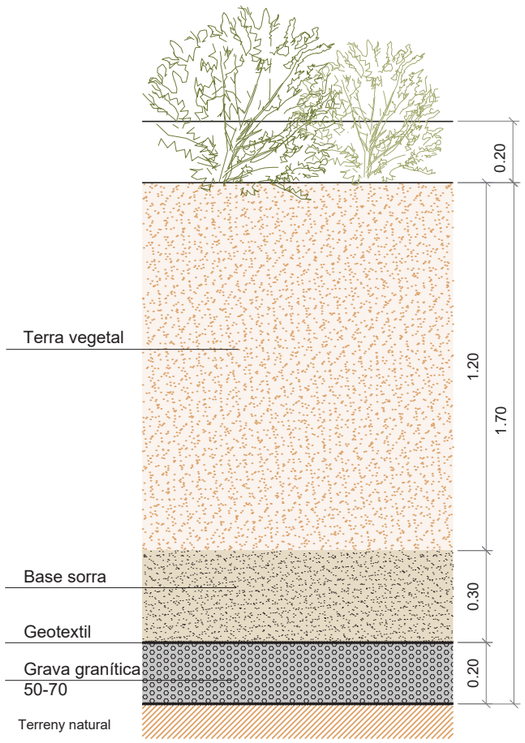

JR2: REBLERT PER A PARTERRES TIPUS SUD D'ARBUSTIVA (PARTERRES INUNDABLES)

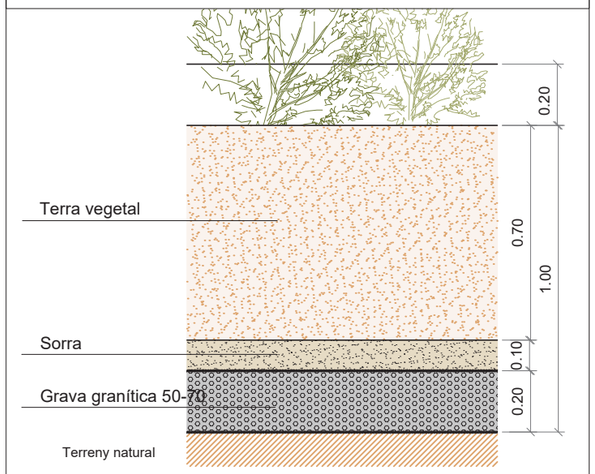

JR3: REBLERT ARBRAT VIARI

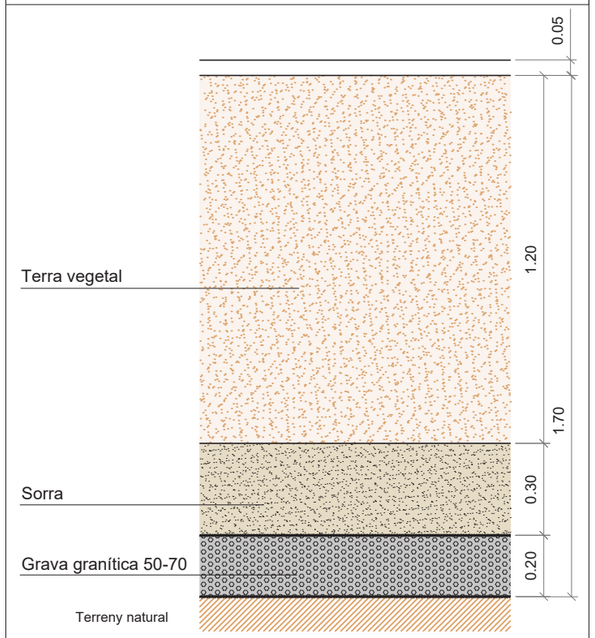

JR4: REBLERT ARBUSTIVA EN PARTERRE

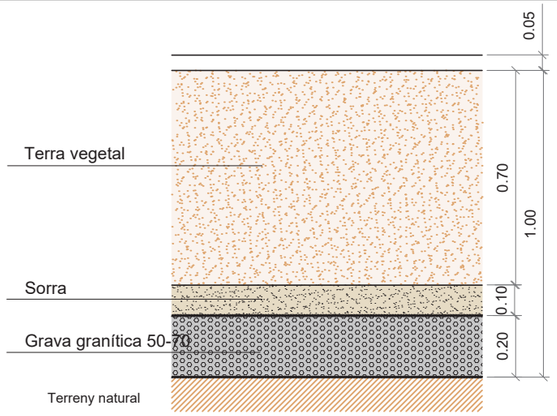

JR3: REBLERT PER A PARTERRES TIPUS SUD DE VIVAÇ (PARTERRES INUNDABLES)

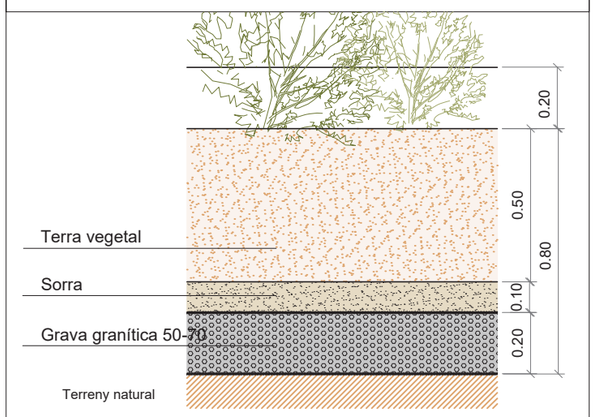

JR5: REBLERT VIVAÇ

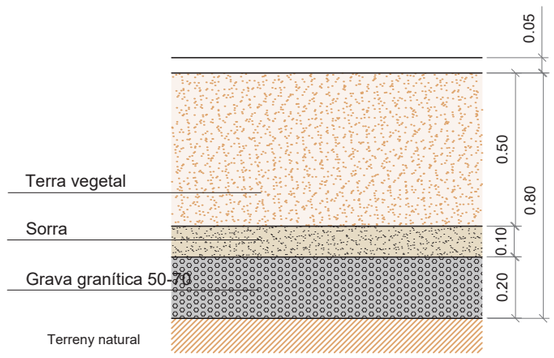

JR6: REBLERT PRADERA

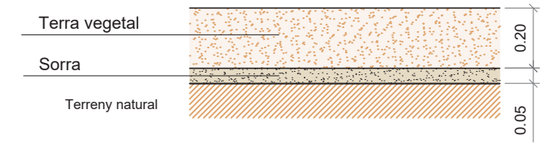

JR7: DESCOMPACTACIÓ TERRENY SAULÒ

1. Descompactació i excavació manual de 0,50 cm a la zona de saulò.
2. Millora orgànica de la terra vegetal existent.
3. Aireació del terreny amb 3 perforacions per arbre existent.

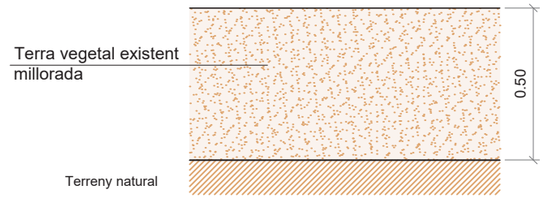

nom arxiu: F:\Dopec\23027 Projecte Rambla dels Gorgs\Planols\19.D.02 Seccions de plantació PG.dwg data últim guardat: 10/04/2025 14:10:05 data d'impressió: 12/2/2026 2:37

PARC DE L'ALBA
CERDANYOLA DEL VALLÈS
BARCELONA / CATALUNYA

CONSORCI URBANÍSTIC DEL CENTRE DIRECCIONAL DE CERDANYOLA DEL VALLÈS

Ajuntament de Cerdanyola del Vallès

INCASÒL Institut Català del Sòl

Autors del Projecte:
Dopec Enginyeria i Arquitectura
NORBERT TORRES I PUGÈS
MARIA CAELLES LACASTA

PROJECTS Enginyeria & Arquitectura
JAUME FLETA ABADAL

Projecte:
PROJECTE D'URBANITZACIÓ E1: PASSEIG DELS GORGS AL PARC DE L'ALBA DE CERDANYOLA DEL VALLÈS.

VIST I PLAU:
EL CAP DE SERVEI DE TERRITORI DE L'AJUNTAMENT DE CERDANYOLA DEL VALLÈS

VIST I PLAU:
EL CAP DE LA UNITAT DE PLANEJAMENT DE L'INSTITUT CATALÀ DEL SÒL

Emplaçament:
N
CERDANYOLA DEL VALLÈS

Títol del Plànol:
ARDRAT, JARDINERIA I XARXA DE REG
SECCIONS DE PLANTACIONS
DETALLS DE PLANTACIÓ

Escala:
DIN A1 1/500
DIN A3 1/1000
0 m

Data: Gener 2026

Nombre Plànol: 19.D.2

Nom. de fitxer: 19.D.2.DWG

FULL 9 DE 9

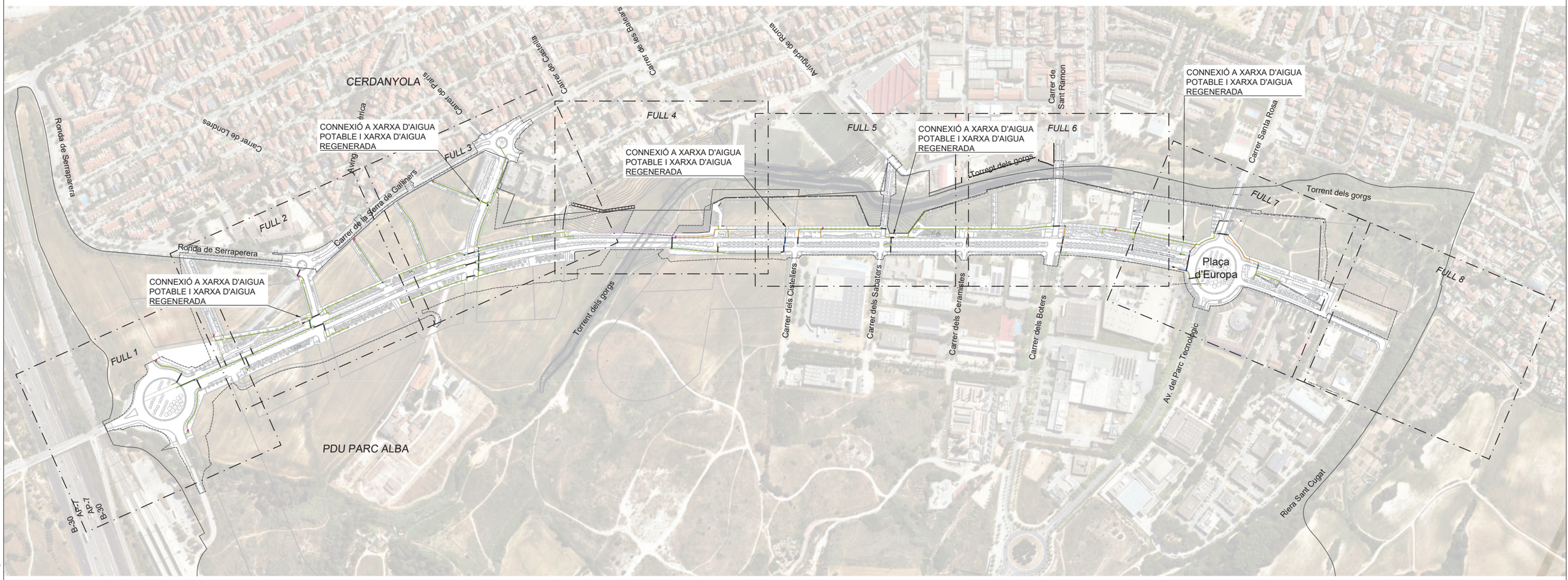

LLEGENDA

LÍMIT ÀMBIT

XARXA REG PRIMARIA

- XARXA PRIMÀRIA PEBD Ø63mm, 10 atm BAIXA DENSITAT (REG DEGOTEIG PARTERRES I ARBRAT)
- XARXA PRIMÀRIA PEBD Ø50mm, 10 atm BAIXA DENSITAT (ESCOMESA)
- INSTAL.LACIÓ ELÈCTRICA CABLE MÀNEGA RZ1-K(AS) 1/0.6 KV DE 2.5mm² DINS TUB CORRUGAT DOBLE CAPA Ø63mm
- PERICÓ 100X40 cm AMB COMPTADOR FINS A 10000 l/h, CLAU DE PAS I VÀLVULA RETENCIÓ CLAPETA
- PERICÓ 180X60 cm AMB BY-PASS MESTRE 2", DERIVACIÓ REGENERADA I CABALÍMETRE

NOTA: LES LÍNIES DE REG SOTERRADES ANIRAN DINS TUBULARS DE DOBLE Ø INTERIOR QUE EL DE LES INSTAL.LACIONS D'AIGUA EN ZONES PAVIMENT DUR

- PERICÓ D'INTERCANVI 60X60 cm
- PERICÓ 60X60 cm AMB CLAU DE PAS
- PERICÓ DE DERIVACDIÓ 60X60 cm
- PERICÓ 60x60 cm PER A CREUAMENT DE CALÇADA
- VENTOSA
- PAS SOTA CALÇADA
- QUADRE D'ENLLUMENAT
- QUADRE PROGRAMMADOR DE REG

nom.arxiu: F:\Dopec\23027 Projecte Rambla dels Gorgs\Planols\19.E.01.01 Reg xarxa primaria P.G.dwg data darrer guardat: 10/04/2025 14:11:40 data d'impressió: 12/01/2026 2:38

PARC DE L'ALBA
CERDANYOLA DEL VALLÈS
BARCELONA / CATALUNYA

CONSORCI URBANÍSTIC DEL CENTRE DIRECCIONAL DE CERDANYOLA DEL VALLÈS

Ajuntament de Cerdanyola del Vallès

INCASÒL Institut Català del Sòl

Autors del Projecte:
Dopec Enginyeria i Arquitectura
NORBERT TORRES I PUGÈS
MARIA CAELLES LACASTA
PROJECTS Enginyeria & Arquitectura
JAUME FLETA ABADAL

Projecte:
PROJECTE D'URBANITZACIÓ E1: PASSEIG DELS GORGS AL PARC DE L'ALBA DE CERDANYOLA DEL VALLÈS.

VIST I PLAU:
EL CAP DE SERVEI DE TERRITORI DE L'AJUNTAMENT DE CERDANYOLA DEL VALLÈS

VIST I PLAU:
EL CAP DE LA UNITAT DE PLANEJAMENT DE L'INSTITUT CATALÀ DEL SÒL

Emplaçament:
CERDANYOLA DEL VALLÈS

Títol del Plànol:
ARBRAT, JARDINERIA I XARXA REG
XARXA DE REG
XARXA PRINCIPAL. PLANTA GENERAL

Escala:
DIN A1 1/3000
DIN A3 1/6000
0 m

Data: Gener 2026

Nombre Plànol: 19.E.1.1

Nom. de fitxer: 19.E.1.1.DWG

FULL 1 DE 1

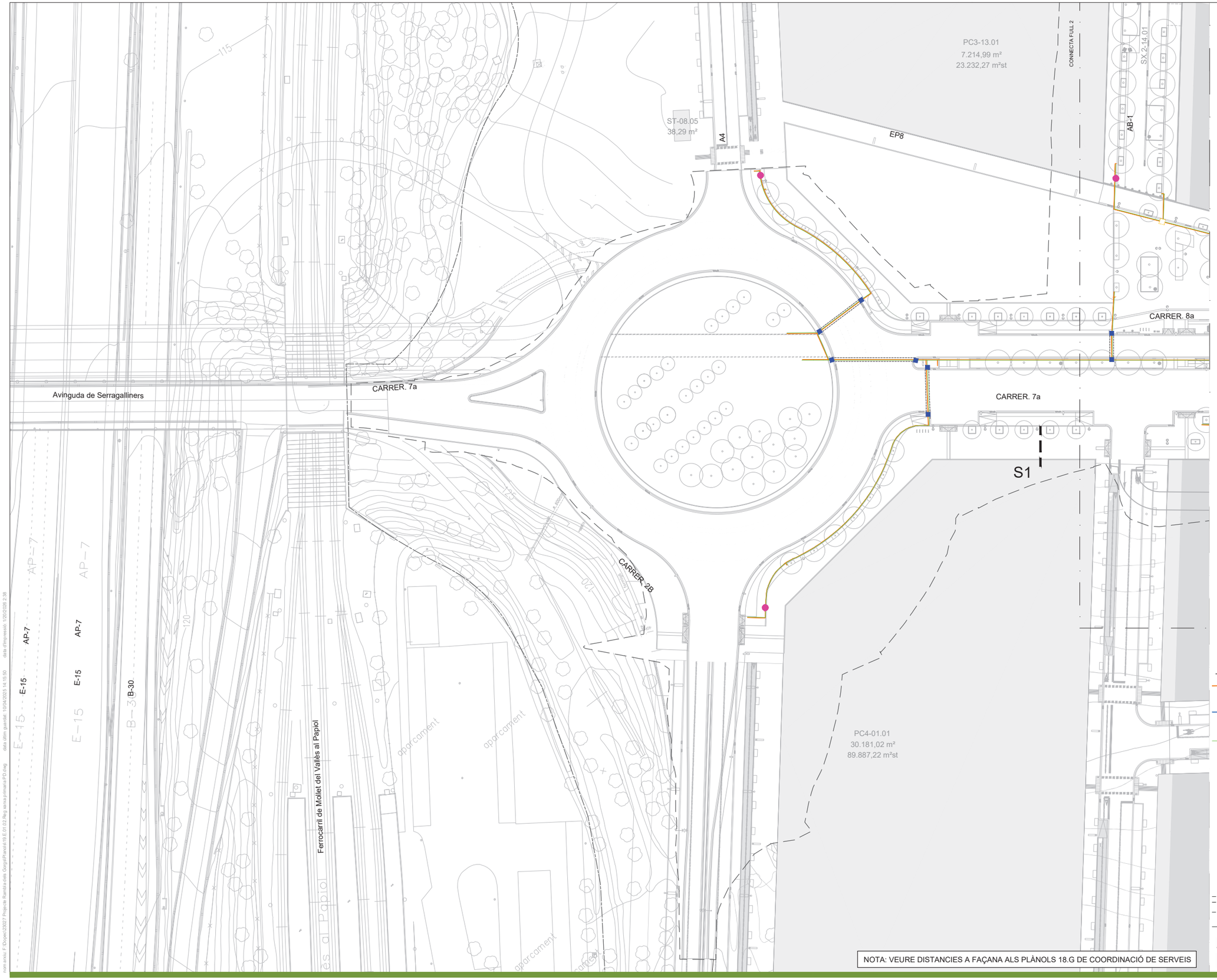



NOTA: LES LÍNIES DE REG SOTERRADES ANIRAN DINS TUBULARS DE DOBLE Ø INTERIOR QUE EL DE LES INSTAL.LACIONS D'AIGUA EN ZONES PAVIMENT DUR

LLEGENDA

- XARXA PRIMÀRIA PEBD Ø63mm, 10 atm BAIXA DENSITAT (REG DEGOTEIG PARTERRES I ARBRAT)
- XARXA PRIMÀRIA PEBD Ø63mm, 10 atm BAIXA DENSITAT (ESCOMESA)
- INSTAL.LACIÓ ELÈCTRICA CABLE MÀNEGA RZ1-K(AS) 1/0.6 KV DE 2.5mm² DINS TUB CORRUGAT DOBLE CAPA Ø63mm
- PERICÓ 100X40 cm AMB COMPTADOR FINS A 10000 l/h, CLAU DE PAS I VÀLVULA RETENCIÓ CLAPETA
- PERICÓ 180X60 cm AMB BY-PASS MESTRE 2", DERIVACIÓ REGENERADA I CABALÍMETRE
- PERICÓ D'INTERCANVI 60X60 cm
- PERICÓ 60X60 cm AMB CLAU DE PAS
- PERICÓ DE DERIVACDIÓ 60X60 cm
- PERICÓ 60x60 cm PER A CREUAMENT DE CALÇADA
- VENTOSA
- PAS SOTA CALÇADA
- LÍMIT ÀMBIT
- LÍMIT PDU
- QUADRE D'ENLLUMENAT
- QUADRE PROGRAMMADOR DE REG

NOTA: VEURE DISTANCIES A FAÇANA ALS PLÀNOLS 18.G DE COORDINACIÓ DE SERVEIS

nom annex: F:\Dopec\23027 Projecte Rambla dels Gorgs\Planols\19.E.01.02 Reg xarxa primaria PD.dwg data últim guardat: 10/04/2025 14:15:50 data d'impressió: 1/20/2026 2:38

PARC DE L'ALBA
CERDANYOLA DEL VALLÈS
BARCELONA / CATALUNYA

CONSORCI URBANÍSTIC DEL CENTRE DIRECCIONAL DE CERDANYOLA DEL VALLÈS

Ajuntament de Cerdanyola del Vallès

INCASÒL Institut Català del Sòl

Autors del Projecte:
Dopec
NORBERT TORRES I PUGÈS
MARIA CAELLES LACASTA

PROJECTS
JAUME FLETA ABADAL

Projecte:
PROJECTE D'URBANITZACIÓ E1: PASSEIG DELS GORGS AL PARC DE L'ALBA DE CERDANYOLA DEL VALLÈS.
VIST I PLAU: EL CAP DE SERVEI DE TERRITORI DE L'AJUNTAMENT DE CERDANYOLA DEL VALLÈS
VIST I PLAU: EL CAP DE LA UNITAT DE PLANEJAMENT DE L'INSTITUT CATALÀ DEL SÒL

Emplaçament:
CERDANYOLA DEL VALLÈS

Títol del Plànol:
ARBRAT, JARDINERIA I XARXA REG
XARXA DE REG
XARXA PRINCIPAL. PLANTA DETALL

Escala:
DIN A1 1/500
DIN A3 1/1000
0 m

Data: Gener 2026

Nombre Plànol: 19.E.1.2

Nom. de fitxer: 19.E.1.2.DWG

FULL 1 DE 8



Ronda de Serraperera

Carrer de Londres

Avinguda d'América

CONNECTA FULL 3

Carrer de la Serra de Galliners

HPO-RG
R-37.02
5.556,17 m²
8.334,00 m²st

S31

S20

ZONA JOCS 05

AB-1

SX.2-14.01

CONNECTA FULL 1

HLL
R-37.01
8.661,44 m²
26.852,00 m²st

HLL
R-30.01
5.187,46 m²
12.661,40 m²st

S27

Ep-g

HPO-RG
R-31.01/SE.3-02.
6.908,82 m²
16.574,4 m²st

S21

CARRER. 6

S10

S11

CONNEXIÓ A XARXA D'AIGUA POTABLE I XARXA D'AIGUA REGENERADA

S12

S13

SX.3-05.02

CARRER. 8a

CARRER. 7a

ZONA JOCS 01

Ep-f

S2

S2

S3

HPO-RG
R-22.01
8.159,74 m²
27.079,22 m²st

HLL
R-24.01

7.347,25 m²
22.671,60 m²st

SX.2-13.01

HLL
R-26.01
5.120,56 m²
16.913,00 m²st

NOTA: LES LÍNIES DE REG SOTERRADES ANIRAN DINS TUBULARS DE DOBLE Ø INTERIOR QUE EL DE LES INSTAL.LACIONS D'AIGUA EN ZONES PAVIMENT DUR

LLEGENDA

- XARXA PRIMÀRIA PEBD Ø63mm, 10 atm BAIXA DENSITAT (REG DEGOTEIG PARTERRES I ARBRAT)
- XARXA PRIMÀRIA PEBD Ø63mm, 10 atm BAIXA DENSITAT (ESCOMESA)
- INSTAL.LACIÓ ELÈCTRICA CABLE MÀNEGA RZ1-K(AS) 1/0.6 KV DE 2.5mm² DINS TUB CORRUGAT DOBLE CAPA Ø63mm
- PERICÓ 100X40 cm AMB COMPTADOR FINS A 10000 l/h, CLAU DE PAS I VÀLVULA RETENCIÓ CLAPETA
- PERICÓ 180X60 cm AMB BY-PASS MESTRE 2", DERIVACIÓ REGENERADA I CABALÍMETRE
- PERICÓ D'INTERCANVI 60X60 cm
- PERICÓ 60X60 cm AMB CLAU DE PAS
- PERICÓ DE DERIVACDIÓ 60X60 cm
- PERICÓ 60x60 cm PER A CREUAMENT DE CALÇADA
- VENTOSA
- PAS SOTA CALÇADA
- LÍMIT ÀMBIT
- LÍMIT PDU
- QUADRE D'ENLLUMENAT
- QUADRE PROGRAMMADOR DE REG

NOTA: VEURE DISTANCIES A FAÇANA ALS PLÀNOLS 18.G DE COORDINACIÓ DE SERVEIS

nom arxiu: F:\Dopec\23027 Projecte Rambla dels Gorgs\Planols\19.E.01.02 Reg xarxa primaria P1D.dwg data d'impressió: 1/20/2026 2:39
data últim guardat: 10/04/2025 14:15:50

PARC DE L'ALBA
CERDANYOLA DEL VALLÈS
BARCELONA / CATALUNYA

CONSORCI URBANÍSTIC DEL CENTRE DIRECCIONAL DE CERDANYOLA DEL VALLÈS

Ajuntament de Cerdanyola del Vallès

INCASÒL Institut Català del Sòl

Autors del Projecte:
Dopec Enginyeria i Arquitectura
NORBERT TORRES I PUGÈS
MARIA CAELLES LACASTA

PROJECTS Enginyeria & Arquitectura
JAUME FLETA ABADAL

Projecte:
PROJECTE D'URBANITZACIÓ E1: PASSEIG DELS GORGS AL PARC DE L'ALBA DE CERDANYOLA DEL VALLÈS.

VIST I PLAU:
EL CAP DE SERVEI DE TERRITORI DE L'AJUNTAMENT DE CERDANYOLA DEL VALLÈS

VIST I PLAU:
EL CAP DE LA UNITAT DE PLANEJAMENT DE L'INSTITUT CATALÀ DEL SÒL

Emplaçament:
CERDANYOLA DEL VALLÈS

Títol del Plànol:
ARBRAT, JARDINERIA I XARXA REG
XARXA DE REG
XARXA PRINCIPAL. PLANTA DETALL

Escala:
DIN A1 1/500
DIN A3 1/1000
0 m

Data: Gener 2026

Nombre Plànol: 19.E.1.2

Nom. de fitxer: 19.E.1.2.DWG

FULL 2 DE 8

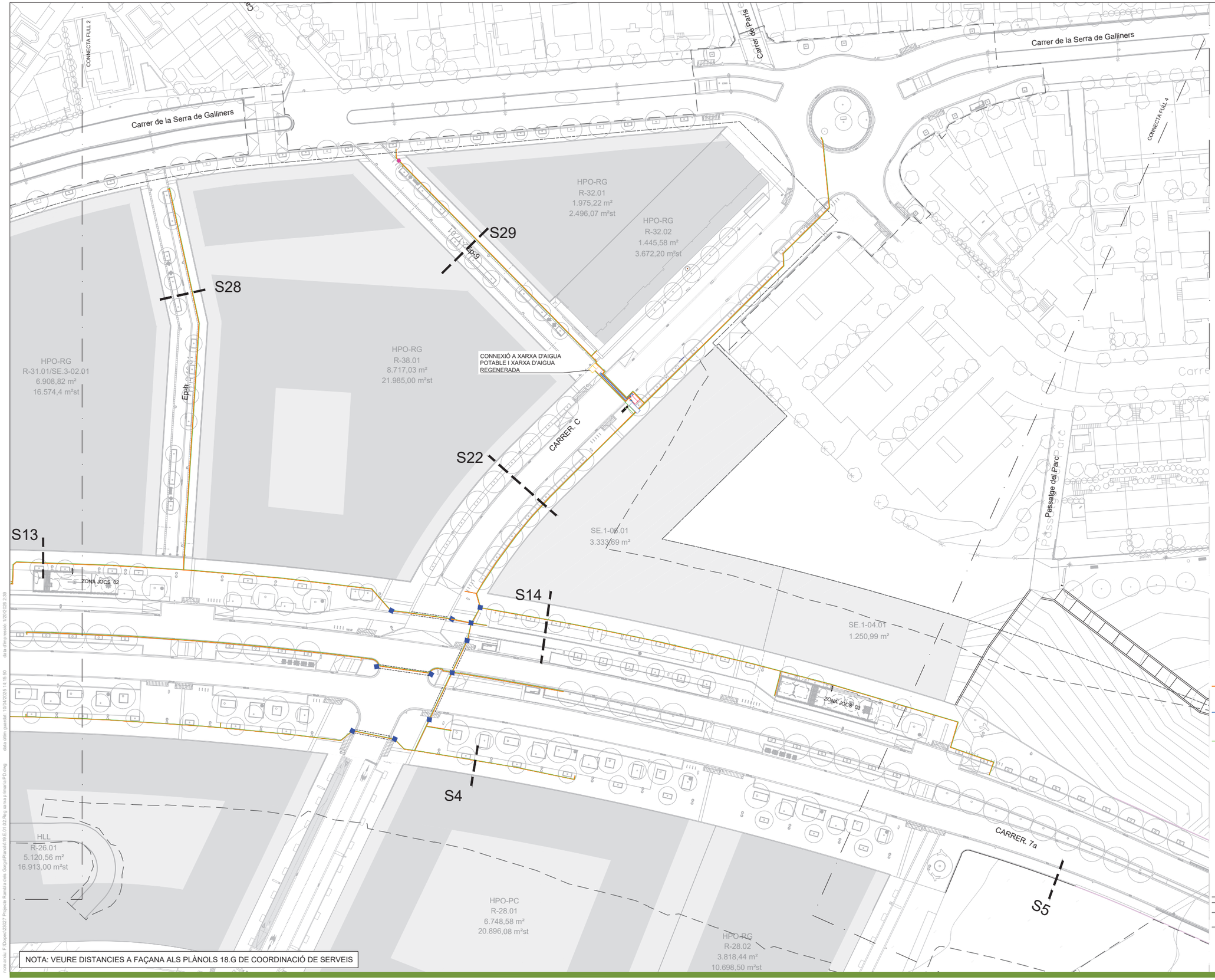



NOTA: LES LÍNIES DE REG SOTERRADES ANIRAN DINS TUBULARS DE DOBLE Ø INTERIOR QUE EL DE LES INSTAL.LACIONS D'AIGUA EN ZONES PAVIMENT DUR

LLEGENDA

- XARXA PRIMÀRIA PEBD Ø63mm, 10 atm BAIXA DENSITAT (REG DEGOTEIG PARTERRES I ARBRAT)
- XARXA PRIMÀRIA PEBD Ø63mm, 10 atm BAIXA DENSITAT (ESCOMESA)
- INSTAL.LACIÓ ELÈCTRICA CABLE MÀNEGA RZ1-K(AS) 1/0.6 KV DE 2.5mm² DINS TUB CORRUGAT DOBLE CAPA Ø63mm
- PERICÓ 100X40 cm AMB COMPTADOR FINS A 10000 l/h, CLAU DE PAS I VÀLVULA RETENCIÓ CLAPETA
- PERICÓ 180X60 cm AMB BY-PASS MESTRE 2", DERIVACIÓ REGENERADA I CABALÍMETRE
- PERICÓ D'INTERCANVI 60X60 cm
- PERICÓ 60X60 cm AMB CLAU DE PAS
- PERICÓ DE DERIVACDIÓ 60X60 cm
- PERICÓ 60x60 cm PER A CREUAMENT DE CALÇADA
- VENTOSA
- PAS SOTA CALÇADA
- LÍMIT ÀMBIT
- LÍMIT PDU
- QUADRE D'ENLLUMENAT
- QUADRE PROGRAMMADOR DE REG

nom arxiu: F:\Dopec\23027 Projecte Rambla dels Gorgs\Parcela 18\E.01.02 Reg xarxa primaria PD.dwg data últim guardat: 10/04/2026 14:15:50 data d'impressió: 12/02/2026 2:39

PARC DE L'ALBA
CERDANYOLA DEL VALLÈS
BARCELONA / CATALUNYA

CONSORCI URBANÍSTIC DEL CENTRE DIRECCIONAL DE CERDANYOLA DEL VALLÈS

Autors del Projecte:
Dopec Enginyeria i Arquitectura
NORBERT TORRES I PUGÈS
MARIA CAELLES LACASTA
PROJECTS Enginyeria i Arquitectura
JAUME FLETA ABADAL

Projecte:
PROJECTE D'URBANITZACIÓ E1: PASSEIG DELS GORGS AL PARC DE L'ALBA DE CERDANYOLA DEL VALLÈS.
VIST I PLAU: EL CAP DE SERVEI DE TERRITORI DE L'AJUNTAMENT DE CERDANYOLA DEL VALLÈS
VIST I PLAU: EL CAP DE LA UNITAT DE PLANEJAMENT DE L'INSTITUT CATALÀ DEL SÒL

Emplaçament:
CERDANYOLA DEL VALLÈS

Títol del Plànol:
ARBRAT, JARDINERIA I XARXA REG
XARXA DE REG
XARXA PRINCIPAL. PLANTA DETALL

Escala:
DIN A1 1/500
DIN A3 1/1000
0 m

Data: Gener 2026

Nombre Plànol: 19.E.1.2

Nom. de fitxer: 19.E.1.2.DWG

FULL 3 DE 8



Carrer de Galícia

Carrer de Josep Tarradellas

Carrer de Josep Tarradellas

Carrer de Galícia

CONNECTA FULL 5

CONNECTA FULL 3

Carrer de Castella

Passatge del Parc

Torrent dels Gorgs

camí-8

SV.4-07.03

HPO-RG
R-34.01
4.591,16 m²
12.077,50 m²st

SH.4-04.05

SV.4-07.02

CARRER. E

ST-08.11
38,25 m²

S15

CARRER. 7a

CARRER. 7b

S5

S6

S7

S8

SE.1-07.01
5.055,09 m²

NOTA: VEURE DISTANCIES A FAÇANA ALS PLÀNOLS 18.G DE COORDINACIÓ DE SERVEIS

NOTA: LES LÍNIES DE REG SOTERRADES ANIRAN DINS TUBULARS DE DOBLE Ø INTERIOR QUE EL DE LES INSTAL.LACIONS D'AIGUA EN ZONES PAVIMENT DUR

LLEGENDA

- XARXA PRIMÀRIA PEBD Ø63mm, 10 atm BAIXA DENSITAT (REG DEGOTEIG PARTERRES I ARBRAT)
- XARXA PRIMÀRIA PEBD Ø63mm, 10 atm BAIXA DENSITAT (ESCOMESA)
- INSTAL.LACIÓ ELÈCTRICA CABLE MÀNEGA RZ1-K(AS) 1/0.6 KV DE 2.5mm² DINS TUB CORRUGAT DOBLE CAPA Ø63mm
- PERICÓ 100X40 cm AMB COMPTADOR FINS A 10000 l/h, CLAU DE PAS I VÀLVULA RETENCIÓ CLAPETA
- PERICÓ 180X60 cm AMB BY-PASS MESTRE 2", DERIVACIÓ REGENERADA I CABALÍMETRE
- PERICÓ D'INTERCANVI 60X60 cm
- PERICÓ 60X60 cm AMB CLAU DE PAS
- PERICÓ DE DERIVACDIÓ 60X60 cm
- PERICÓ 60x60 cm PER A CREUAMENT DE CALÇADA
- VENTOSA
- PAS SOTA CALÇADA
- LÍMIT ÀMBIT
- LÍMIT PDU
- QUADRE D'ENLLUMENAT
- QUADRE PROGRAMMADOR DE REG

nom.arxiu: F:\Dopec\23027 Projecte Rambla dels Gorgs\Plànols\18.E.01.02.Reg xarxa primaria PID.dwg data últim guardat: 10/04/2025, 14:15:50 data d'impressió: 12/02/2026 2:39

PARC DE L'ALBA
CERDANYOLA DEL VALLÈS
BARCELONA / CATALUNYA

CONSORCI URBANÍSTIC
DEL CENTRE DIRECCIONAL
DE CERDANYOLA DEL VALLÈS

Ajuntament de Cerdanyola del Vallès

INCASÒL Institut Català del Sòl

Autors del Projecte:
Dopec Enginyeria i Arquitectura
NORBERT TORRES I PUGÈS
MARIA CAELLES LACASTA

PROJECTS Enginyeria & Arquitectura
JAUME FLETA ABADAL

Projecte:
PROJECTE D'URBANITZACIÓ E1: PASSEIG DELS GORGS AL PARC DE L'ALBA DE CERDANYOLA DEL VALLÈS.

VIST I PLAU:
EL CAP DE SERVEI DE TERRITORI DE L'AJUNTAMENT DE CERDANYOLA DEL VALLÈS

VIST I PLAU:
EL CAP DE LA UNITAT DE PLANEJAMENT DE L'INSTITUT CATALÀ DEL SÒL

Emplaçament:
CERDANYOLA DEL VALLÈS

Títol del Plànol:
ARBRAT, JARDINERIA I XARXA REG
XARXA DE REG
XARXA PRINCIPAL. PLANTA DETALL

Escala:
DIN A1 1/500
DIN A3 1/1000
0 m

Data: Gener 2026

Nombre Plànol: 19.E.1.2

Nom. de fitxer: 19.E.1.2.DWG

FULL 4 DE 8

CONNECTA FULL 4

Avinguda de Roma

Carrer de Portugal

CONNECTA FULL 6

Carrer del Camp

aparcament

SV.4-08.03

SV.4-08.02

S23

SV.4-0

SH-04.06

CARRER. F

SH-04.07

SV.4-08

SX.2-18.01

camí-8

HPO-RG
R-34.01
4.591,16 m²
12.077,50 m²st

HLL
R-39.01
4.143,51 m²
10.958,85 m²st

SE.1-08.01
3.450,55 m²

camí-9

CONNEXIÓ A XARXA D'AIGUA POTABLE I XARXA D'AIGUA REGENERADA

CONNEXIÓ A XARXA D'AIGUA POTABLE I XARXA D'AIGUA REGENERADA

S16

ZONA JOCS 04

CARRER. 7b

CARRER. 7b

S9

Carrer dels Cistellers

Carrer dels Sabaters

Carrer dels Ceramistes

NOTA: VEURE DISTANCIES A FAÇANA ALS PLÀNOLS 18.G DE COORDINACIÓ DE SERVEIS



NOTA: LES LÍNIES DE REG SOTERRADES ANIRAN DINS TUBULARS DE DOBLE Ø INTERIOR QUE EL DE LES INSTAL.LACIONS D'AIGUA EN ZONES PAVIMENT DUR

LLEGENDA

- XARXA PRIMÀRIA PEBD Ø63mm, 10 atm BAIXA DENSITAT (REG DEGOTEIG PARTERRES I ARBRAT)
- XARXA PRIMÀRIA PEBD Ø63mm, 10 atm BAIXA DENSITAT (ESCOMESA)
- INSTAL.LACIÓ ELÈCTRICA CABLE MÀNEGA RZ1-K(AS) 1/0.6 KV DE 2.5mm² DINS TUB CORRUGAT DOBLE CAPA Ø63mm
- PERICÓ 100X40 cm AMB COMPTADOR FINS A 10000 l/h, CLAU DE PAS I VÀLVULA RETENCIÓ CLAPETA
- PERICÓ 180X60 cm AMB BY-PASS MESTRE 2", DERIVACIÓ REGENERADA I CABALÍMETRE
- PERICÓ D'INTERCANVI 60X60 cm
- PERICÓ 60X60 cm AMB CLAU DE PAS
- PERICÓ DE DERIVACDIÓ 60X60 cm
- PERICÓ 60x60 cm PER A CREUAMENT DE CALÇADA
- VENTOSA
- PAS SOTA CALÇADA
- LÍMIT ÀMBIT
- LÍMIT PDU
- QUADRE D'ENLLUMENAT
- QUADRE PROGRAMMADOR DE REG

data d'impressió: 1/20/2026 2:39
data últim guardat: 10/04/2025 14:15:50
nom arxiu: F:\Dopec\23027 Projecte Rambla dels Gorgs\Plànols\19.E.01.02 Reg aixa primaria PD.dwg

PARC DE L'ALBA
CERDANYOLA DEL VALLÈS
BARCELONA / CATALUNYA

CONSORCI URBANÍSTIC DEL CENTRE DIRECCIONAL DE CERDANYOLA DEL VALLÈS

Ajuntament de Cerdanyola del Vallès

INCASÒL Institut Català del Sòl

Autors del Projecte:

Dopec Enginyeria i Arquitectura
NORBERT TORRES I PUGÈS
MARIA CAELLES LACASTA

PROJECTS Enginyeria & Arquitectura
JAUME FLETA ABADAL

Projecte:
PROJECTE D'URBANITZACIÓ E1: PASSEIG DELS GORGS AL PARC DE L'ALBA DE CERDANYOLA DEL VALLÈS.

VIST I PLAU:
EL CAP DE SERVEI DE TERRITORI DE L'AJUNTAMENT DE CERDANYOLA DEL VALLÈS

VIST I PLAU:
EL CAP DE LA UNITAT DE PLANEJAMENT DE L'INSTITUT CATALÀ DEL SÒL

Emplaçament:
CERDANYOLA DEL VALLÈS

Títol del Plànol:
ARBRAT, JARDINERIA I XARXA REG
XARXA DE REG
XARXA PRINCIPAL. PLANTA DETALL

Escala:
DIN A1 1/500
DIN A3 1/1000
0 m

Data:
Gener 2026

Nombre Plànol
19.E.1.2

Nom. de fitxer:
19.E.1.2.DWG

FULL 5 DE 8

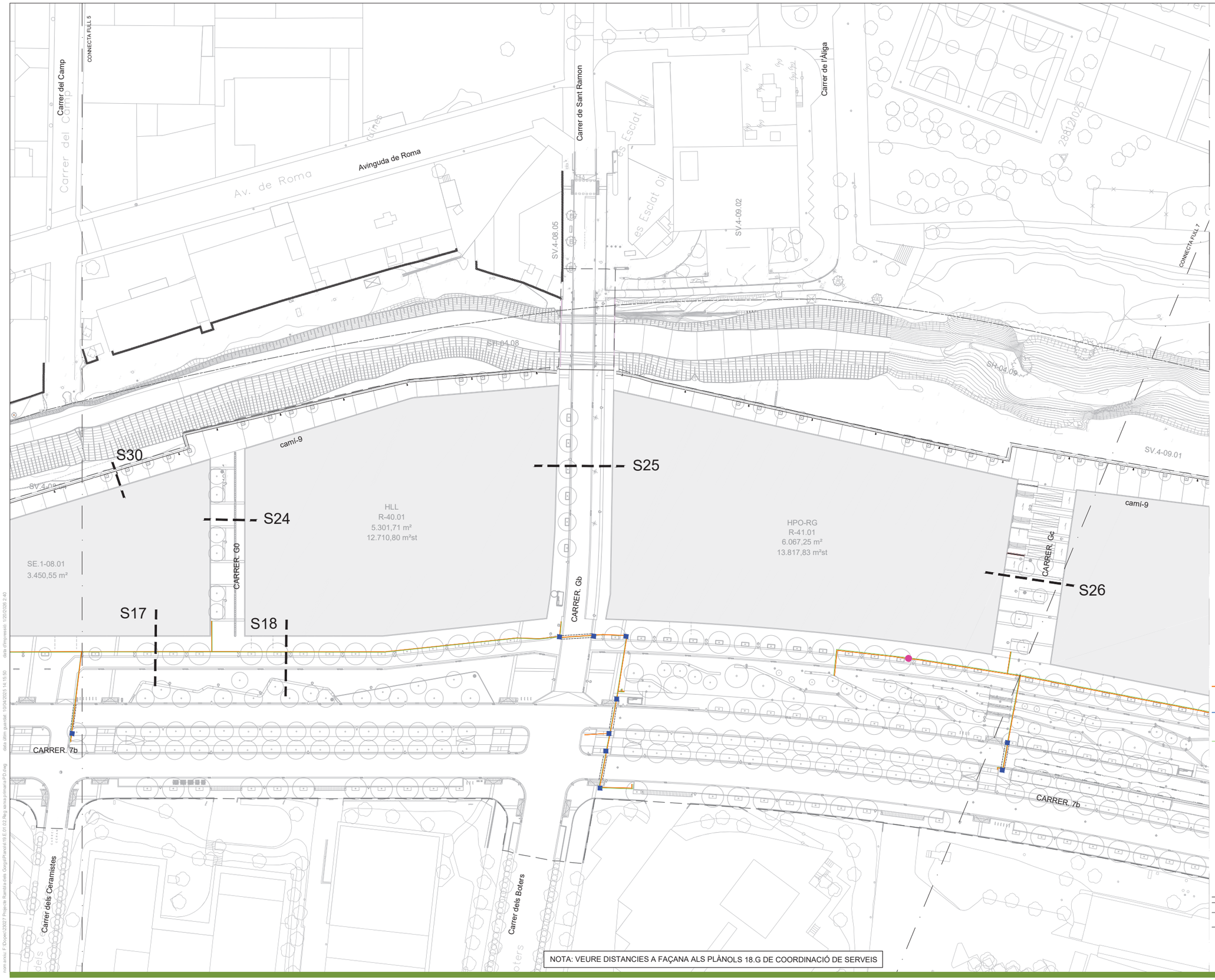

NOTA: VEURE DISTANCIES A FAÇANA ALS PLÀNOLS 18.G DE COORDINACIÓ DE SERVEIS



NOTA: LES LÍNIES DE REG SOTERRADES ANIRAN DINS TUBULARS DE DOBLE Ø INTERIOR QUE EL DE LES INSTAL.LACIONS D'AIGUA EN ZONES PAVIMENT DUR

LLEGENDA

- XARXA PRIMÀRIA PEBD Ø63mm, 10 atm BAIXA DENSITAT (REG DEGOTEIG PARTERRES I ARBRAT)
- XARXA PRIMÀRIA PEBD Ø63mm, 10 atm BAIXA DENSITAT (ESCOMESA)
- INSTAL.LACIÓ ELÈCTRICA CABLE MÀNEGA RZ1-K(AS) 1/0.6 KV DE 2.5mm² DINS TUB CORRUGAT DOBLE CAPA Ø63mm
- PERICÓ 100X40 cm AMB COMPTADOR FINS A 10000 l/h, CLAU DE PAS I VÀLVULA RETENCIÓ CLAPETA
- PERICÓ 180X60 cm AMB BY-PASS MESTRE 2", DERIVACIÓ REGENERADA I CABALÍMETRE
- PERICÓ D'INTERCANVI 60X60 cm
- PERICÓ 60X60 cm AMB CLAU DE PAS
- PERICÓ DE DERIVACDIÓ 60X60 cm
- PERICÓ 60x60 cm PER A CREUAMENT DE CALÇADA
- VENTOSA
- PAS SOTA CALÇADA
- LÍMIT ÀMBIT
- LÍMIT PDU
- QUADRE D'ENLLUMENAT
- QUADRE PROGRAMMADOR DE REG

PARC DE L'ALBA
CERDANYOLA DEL VALLÈS
BARCELONA / CATALUNYA

CONSORCI URBANÍSTIC DEL CENTRE DIRECCIONAL DE CERDANYOLA DEL VALLÈS

Ajuntament de Cerdanyola del Vallès

INCASÒL Institut Català del Sòl

Autors del Projecte:
Dopec
NORBERT TORRES I PUGÈS
MARIA CAELLES LACASTA

PROJECTS
JAUME FLETA ABADAL

Projecte:
PROJECTE D'URBANITZACIÓ E1: PASSEIG DELS GORGS AL PARC DE L'ALBA DE CERDANYOLA DEL VALLÈS.
VIST I PLAU: EL CAP DE SERVEI DE TERRITORI DE L'AJUNTAMENT DE CERDANYOLA DEL VALLÈS
VIST I PLAU: EL CAP DE LA UNITAT DE PLANEJAMENT DE L'INSTITUT CATALÀ DEL SÒL

Emplaçament:
CERDANYOLA DEL VALLÈS

Títol del Plànol:
ARBRAT, JARDINERIA I XARXA REG
XARXA DE REG
XARXA PRINCIPAL. PLANTA DETALL

Escala:
DIN A1 1/500
DIN A3 1/1000

Data:
Gener 2026

Nombre Plànol
19.E.1.2

Nom. de fitxer:
19.E.1.2.DWG

FULL 6 DE 8

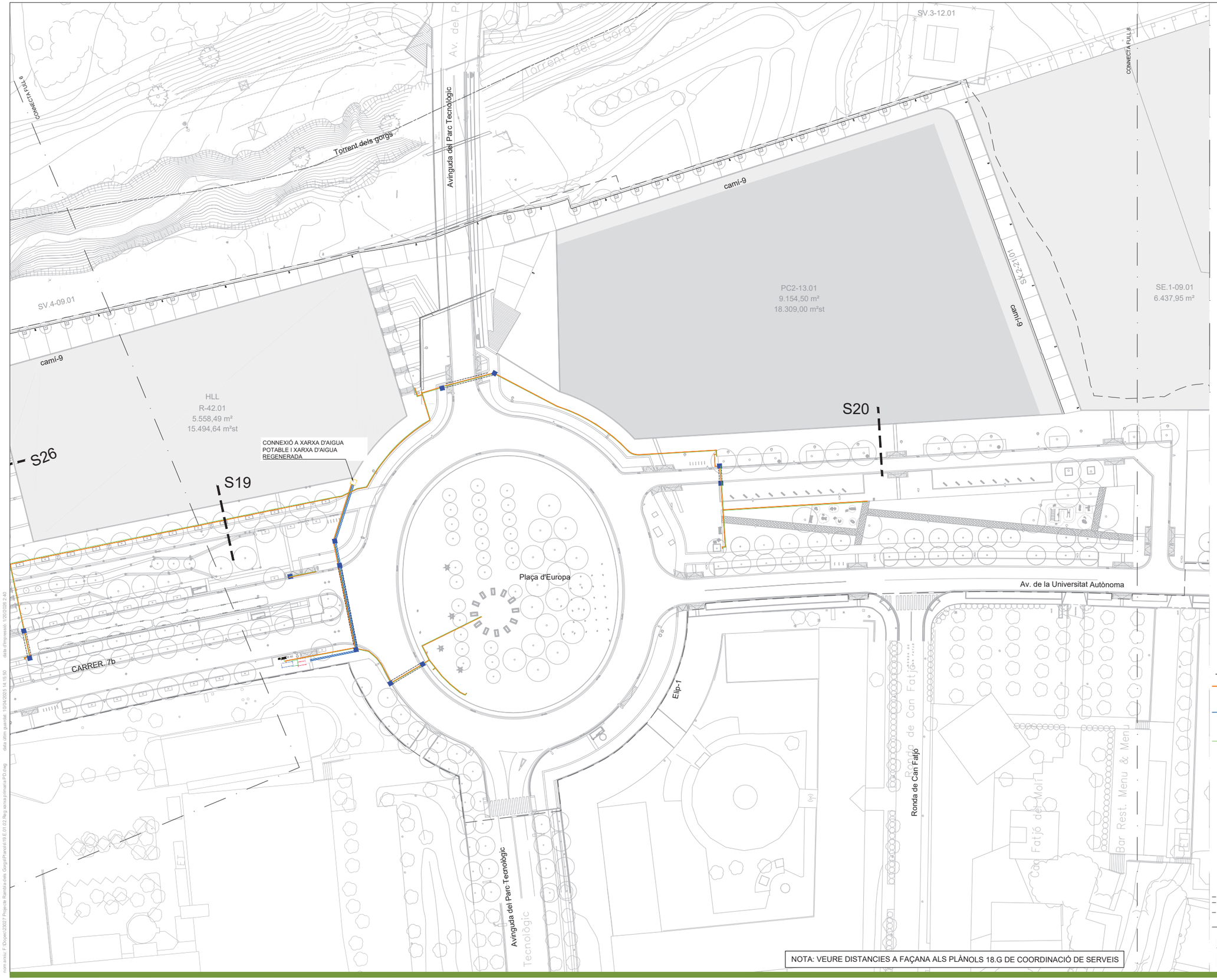



NOTA: LES LÍNIES DE REG SOTERRADES ANIRAN DINS TUBULARS DE DOBLE Ø INTERIOR QUE EL DE LES INSTAL.LACIONS D'AIGUA EN ZONES PAVIMENT DUR

LLEGENDA

- XARXA PRIMÀRIA PEBD Ø63mm, 10 atm BAIXA DENSITAT (REG DEGOTEIG PARTERRES I ARBRAT)
- XARXA PRIMÀRIA PEBD Ø63mm, 10 atm BAIXA DENSITAT (ESCOMESA)
- INSTAL.LACIÓ ELÈCTRICA CABLE MÀNEGA RZ1-K(AS) 1/0.6 KV DE 2.5mm² DINS TUB CORRUGAT DOBLE CAPA Ø63mm
- PERICÓ 100X40 cm AMB COMPTADOR FINS A 10000 l/h, CLAU DE PAS I VÀLVULA RETENCIÓ CLAPETA
- PERICÓ 180X60 cm AMB BY-PASS MESTRE 2", DERIVACIÓ REGENERADA I CABALÍMETRE
- PERICÓ D'INTERCANVI 60X60 cm
- PERICÓ 60X60 cm AMB CLAU DE PAS
- PERICÓ DE DERIVACDIÓ 60X60 cm
- PERICÓ 60x60 cm PER A CREUAMENT DE CALÇADA
- VENTOSA
- PAS SOTA CALÇADA
- LÍMIT ÀMBIT
- LÍMIT PDU
- QUADRE D'ENLLUMENAT
- QUADRE PROGRAMMADOR DE REG

NOTA: VEURE DISTANCIES A FAÇANA ALS PLÀNOLS 18.G DE COORDINACIÓ DE SERVEIS

nom.arxiu: F:\Dopec\22027 Projecte Rambla dels Gorgs\Planols\19.E.01.02.Reg xarxa primaria PID.dwg data últim guardat: 10/04/2023, 14:15:50 data d'impressió: 1/20/2026 2:40

PARC DE L'ALBA
CERDANYOLA DEL VALLÈS
BARCELONA / CATALUNYA

CONSORCI URBANÍSTIC DEL CENTRE DIRECCIONAL DE CERDANYOLA DEL VALLÈS

Ajuntament de Cerdanyola del Vallès

INCASÒL Institut Català del Sòl

Autors del Projecte:
Dopec Enginyeria i Arquitectura
NORBERT TORRES I PUGÈS
MARIA CAELLES LACASTA

PROJECTS Enginyeria & Arquitectura
JAUME FLETA ABADAL

Projecte:
PROJECTE D'URBANITZACIÓ E1: PASSEIG DELS GORGS AL PARC DE L'ALBA DE CERDANYOLA DEL VALLÈS.

VIST I PLAU:
EL CAP DE SERVEI DE TERRITORI DE L'AJUNTAMENT DE CERDANYOLA DEL VALLÈS

VIST I PLAU:
EL CAP DE LA UNITAT DE PLANEJAMENT DE L'INSTITUT CATALÀ DEL SÒL

Emplaçament:
CERDANYOLA DEL VALLÈS

Títol del Plànol:
ARBRAT, JARDINERIA I XARXA REG
XARXA DE REG
XARXA PRINCIPAL. PLANTA DETALL

Escala:
DIN A1 1/500
DIN A3 1/1000
0 m

Data: Gener 2026

Nombre Plànol: 19.E.1.2

Nom. de fitxer: 19.E.1.2.DWG

FULL 7 DE 8

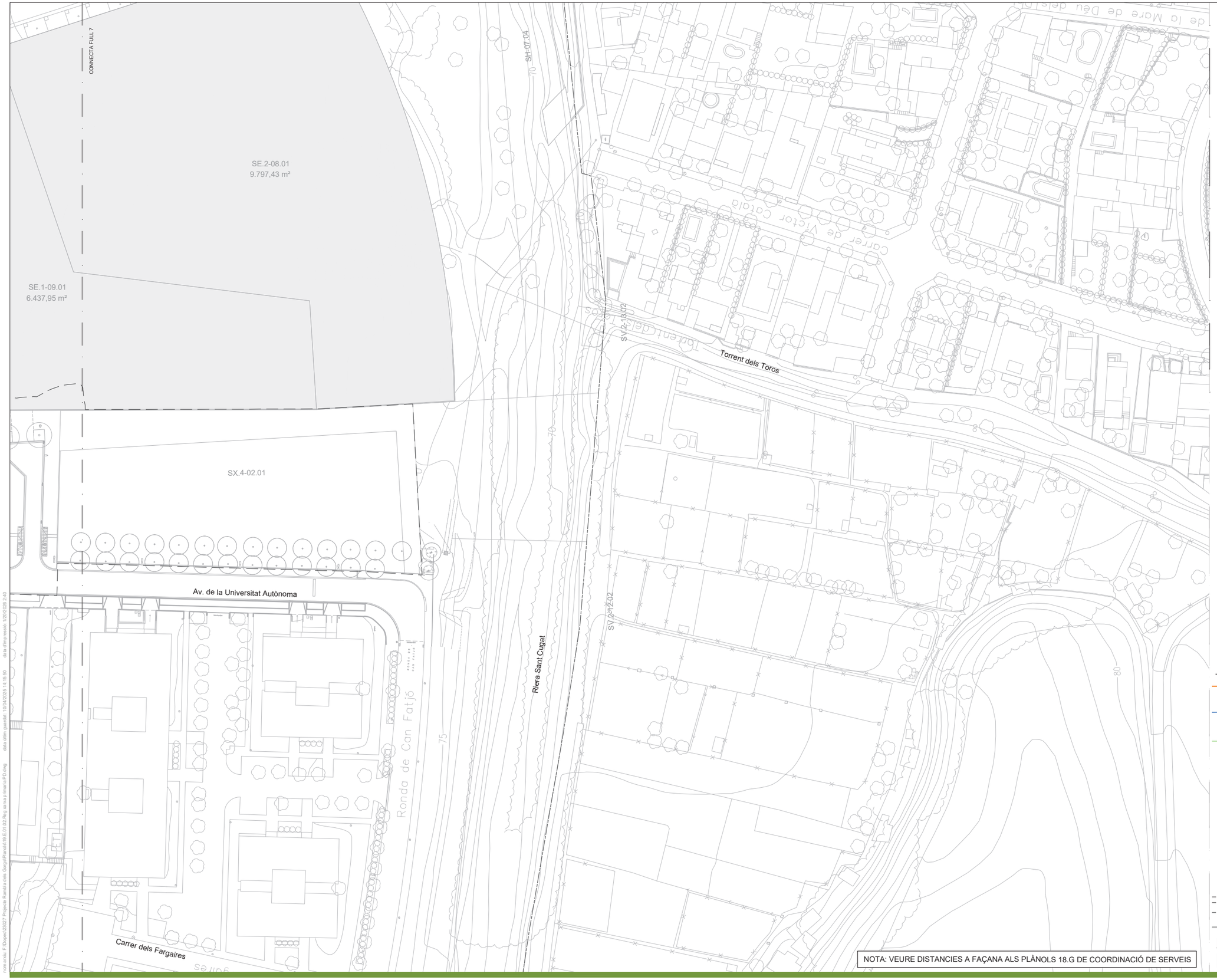



NOTA: LES LÍNIES DE REG SOTERRADES ANIRAN DINS TUBULARS DE DOBLE Ø INTERIOR QUE EL DE LES INSTAL.LACIONS D'AIGUA EN ZONES PAVIMENT DUR

LLEGENDA

- XARXA PRIMÀRIA PEBD Ø63mm, 10 atm BAIXA DENSITAT (REG DEGOTEIG PARTERRES I ARBRAT)
- XARXA PRIMÀRIA PEBD Ø63mm, 10 atm BAIXA DENSITAT (ESCOMESA)
- INSTAL.LACIÓ ELÈCTRICA CABLE MÀNEGA RZ1-K(AS) 1/0.6 KV DE 2.5mm² DINS TUB CORRUGAT DOBLE CAPA Ø63mm
- PERICÓ 100X40 cm AMB COMPTADOR FINS A 10000 l/h, CLAU DE PAS I VÀLVULA RETENCIÓ CLAPETA
- PERICÓ 180X60 cm AMB BY-PASS MESTRE 2", DERIVACIÓ REGENERADA I CABALÍMETRE
- PERICÓ D'INTERCANVI 60X60 cm
- PERICÓ 60X60 cm AMB CLAU DE PAS
- PERICÓ DE DERIVACDIÓ 60X60 cm
- PERICÓ 60x60 cm PER A CREUAMENT DE CALÇADA
- VENTOSA
- PAS SOTA CALÇADA
- LÍMIT ÀMBIT
- LÍMIT PDU
- QUADRE D'ENLLUMENAT
- QUADRE PROGRAMMADOR DE REG

NOTA: VEURE DISTANCIES A FAÇANA ALS PLÀNOLS 18.G DE COORDINACIÓ DE SERVEIS

nom arxiu: F:\Dopec\23027 Projecte Rambla dels Gorgs\Planols\19.E.01.02 Reg xarxa primaria P.D.dwg data últim guardat: 10/04/2025 14:15:50 data d'impressió: 10/02/2026 2:40

PARC DE L'ALBA
CERDANYOLA DEL VALLÈS
BARCELONA / CATALUNYA

CONSORCI URBANÍSTIC
DEL CENTRE DIRECCIONAL
DE CERDANYOLA DEL VALLÈS

Ajuntament de Cerdanyola del Vallès

INCASÒL Institut Català del Sòl

Autors del Projecte:
Dopec Enginyeria i Arquitectura
NORBERT TORRES I PUGÈS
MARIA CAELLES LACASTA

PROJECTS Enginyeria & Urbanisme
JAUME FLETA ABADAL

Projecte:
PROJECTE D'URBANITZACIÓ E1: PASSEIG DELS GORGS AL PARC DE L'ALBA DE CERDANYOLA DEL VALLÈS.

VIST I PLAU:
EL CAP DE SERVEI DE TERRITORI DE L'AJUNTAMENT DE CERDANYOLA DEL VALLÈS

VIST I PLAU:
EL CAP DE LA UNITAT DE PLANEJAMENT DE L'INSTITUT CATALÀ DEL SÒL

Emplaçament:
N
CERDANYOLA DEL VALLÈS

Títol del Plànol:
ARBRAT, JARDINERIA I XARXA REG
XARXA DE REG
XARXA PRINCIPAL. PLANTA DETALL

Escala:
DIN A1 1/500
DIN A3 1/1000
0 m

Data: Gener 2026

Nombre Plànol: 19.E.1.2

Nom. de fitxer: 19.E.1.2.DWG

FULL 8 DE 8

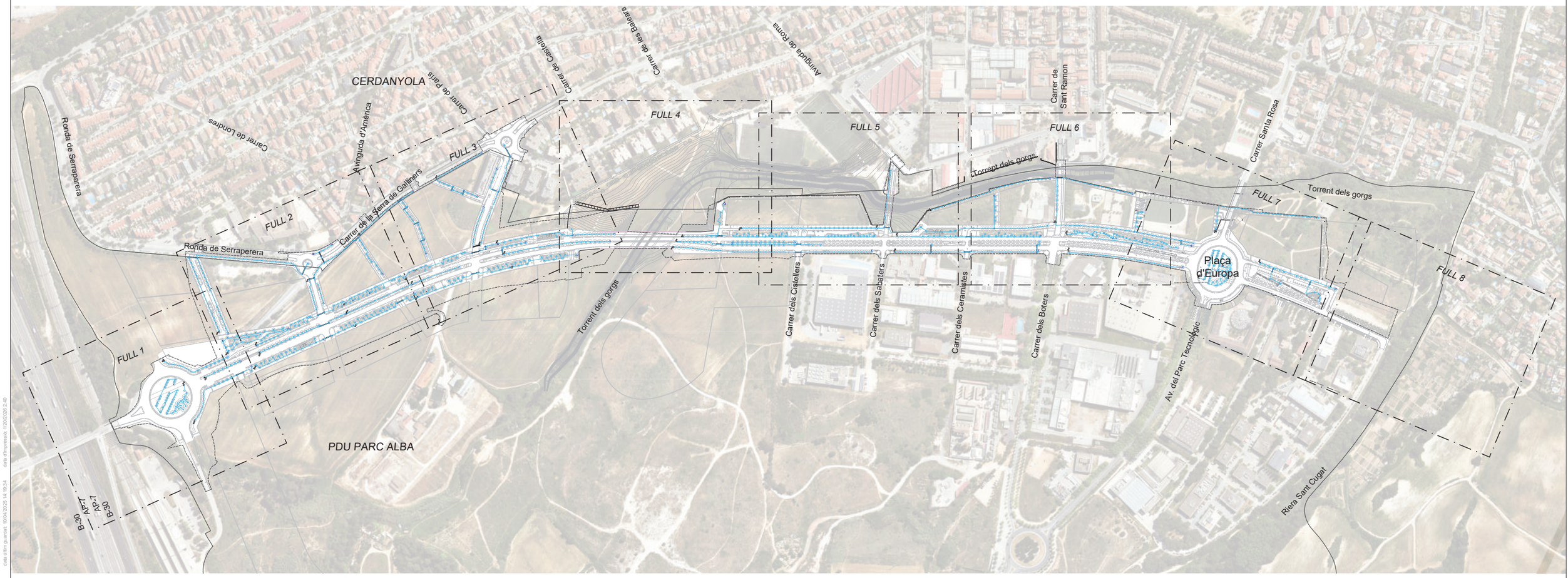

LLEGENDA

- XARXA SECUNDÀRIA PEBD Ø40mm 10 atm BAIXA DENSITAT (REG DEGOTEIG ARBRAT)
- TUB PE Ø110mm CONNEXIÓ DESGUÀS A EMBORNAL
- ANNELL DE DEGOTEIG OBERT AMB 7 DEGOTADORS DE 2,3L/H DE 16 mm DE PE DE 4 atm, PROTEGIT PER TUB DREN DE 50 mm
- PERICÓ 60X60 cm AMB BY-PASS SIMPLE SECTORIAL DE 1" I REDUCCIÓ DE PRESSIÓ DE 10 atm A 0.5 atm. BAIXA DENSITAT ALIMENTARIA (REG DEGOTEIG ARBRAT)
- PERICÓ 60x60 cm PER A CREUAMENT DE CALÇADA
- PERICÓ 60X60X80 cm AMB SOLERA DE FORMIGÓ. AMB DESGUÀS, VÀLVULA RACORD PLÀ PER A RENTAT

- PAS SOTA CALÇADA
- S.DA.XX NÚM. SECTOR DEGOTEIG ARBRAT
- LÍMIT ÀMBIT
- LÍMIT PDU

NOTA: LES LÍNIES DE REG SOTERRADES ANIRAN DINS TUBULARS DE DOBLE ø INTERIOR QUE EL DE LES INSTAL.LACIONS D'AIGUA EN ZONES PAVIMENT DUR

PARC DE L'ALBA
CERDANYOLA DEL VALLÈS
BARCELONA / CATALUNYA

CONSORCI URBANÍSTIC DEL CENTRE DIRECCIONAL DE CERDANYOLA DEL VALLÈS

Ajuntament de Cerdanyola del Vallès

INCASÒL Institut Català del Sòl

Autors del Projecte:
Dopec Enginyeria i Arquitectura
NORBERT TORRES I PUGÈS
MARIA CAELLES LACASTA
PROJECTS Enginyeria & Arquitectura
JAUME FLETA ABADAL

Projecte:
PROJECTE D'URBANITZACIÓ E1: PASSEIG DELS GORGS AL PARC DE L'ALBA DE CERDANYOLA DEL VALLÈS.

VIST I PLAU:
EL CAP DE SERVEI DE TERRITORI DE L'AJUNTAMENT DE CERDANYOLA DEL VALLÈS

VIST I PLAU:
EL CAP DE LA UNITAT DE PLANEJAMENT DE L'INSTITUT CATALÀ DEL SÒL

Emplaçament:
CERDANYOLA DEL VALLÈS

Títol del Plànol:
ARBRAT, JARDINERIA I XARXA REG
XARXA DE REG
XARXA SECUNDARIA ARBRAT. PLANTA GENERAL

Escala:
DIN A1 1/3000
DIN A3 1/6000
0 m

Data: Gener 2026

Nombre Plànol: 19.E.2.1

Nom. de fitxer: 19.E.2.1.DWG

FULL 1 DE 1

nom arxiu: F:\Dopec\23027 Projecte Rambla dels Gorgs\Plànols\19.E.02.01 Reg xarxa secundaria arbrat PG.dwg
data últim guardat: 10/04/2025 14:19:34
data d'impressió: 1/20/2026 2:40

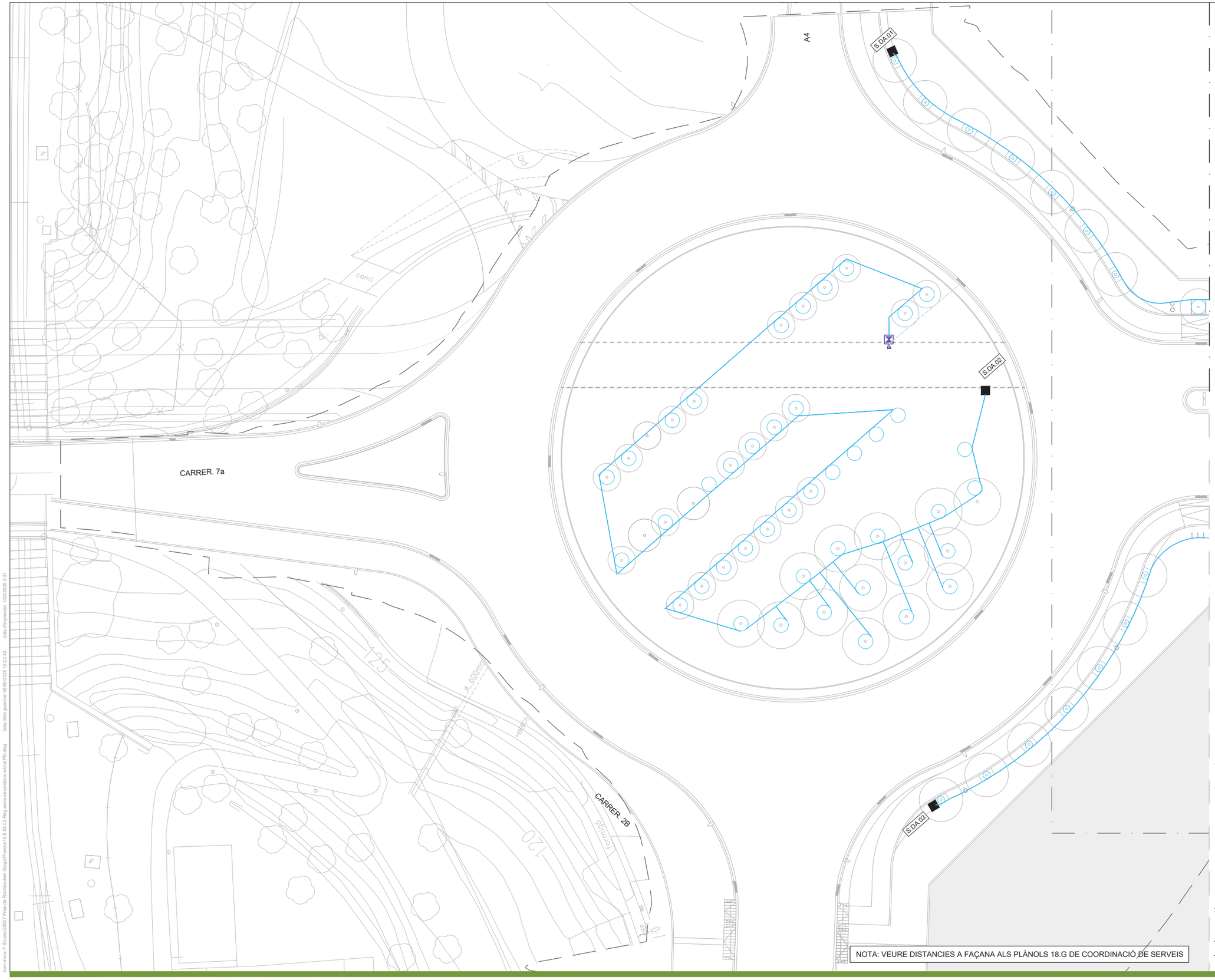



NOTA: LES LÍNIES DE REG SOTERRADES ANIRAN DINS TUBULARS DE DOBLE ø INTERIOR QUE EL DE LES INSTAL.LACIONS D'AIGUA EN ZONES PAVIMENT DUR

LLEGENDA

- XARXA SECUNDÀRIA PEBD Ø40mm 10 atm BAIXA DENSITAT (REG DEGOTEIG ARBRAT)
- TUB PE Ø160mm CONNEXIÓ DESGUÀS A EMBORNAL
- ANNELL DE DEGOTEIG OBERT AMB 7 DEGOTADORS DE 2,3L/H DE 16 mm DE PE DE 4 atm, PROTEGIT PER TUB DREN DE 50 mm
- PERICÓ 60X60 cm AMB BY-PASS SIMPLE SECTORIAL DE 1" I REDUCCIÓ DE PRESSIÓ DE 10 atm A 0.5 atm. BAIXA DENSITAT ALIMENTARIA (REG DEGOTEIG ARBRAT)
- PERICÓ 60x60 cm PER A CREUAMENT DE CALÇADA
- PERICÓ 60X60X80 cm AMB SOLERA DE FORMIGÓ. AMB DESGUÀS, VÀLVULA RACORD PLÀ PER A RENTAT
- PAS SOTA CALÇADA
- S.DA.XX NÚM. SECTOR DEGOTEIG ARBRAT
- LÍMIT ÀMBIT
- LÍMIT PDU

NOTA: VEURE DISTANCIES A FAÇANA ALS PLÀNOLS 18.G DE COORDINACIÓ DE SERVEIS

nom anxiu: F:\Dopec\23027 Projecte Rambla dels Gorgs\Planols\19.E.02.02 Reg xarxa secundaria arbrat PD.dwg data últim guardat: 06/05/2025 12:22:43 data d'impressió: 1/20/2026 2:41

PARC DE L'ALBA
CERDANYOLA DEL VALLÈS
BARCELONA / CATALUNYA

CONSORCI URBANÍSTIC DEL CENTRE DIRECCIONAL DE CERDANYOLA DEL VALLÈS

Ajuntament de Cerdanyola del Vallès

INCASÒL Institut Català del Sòl

Autors del Projecte:
Dopec Enginyeria i Projectes
NORBERT TORRES I PUGÈS
MARIA CAELLES LACASTA

PROJECTS Enginyeria & Vàlvulament
JAUME FLETA ABADAL

Projecte:
PROJECTE D'URBANITZACIÓ E1: PASSEIG DELS GORGS AL PARC DE L'ALBA DE CERDANYOLA DEL VALLÈS.
VIST I PLAU: EL CAP DE SERVEI DE TERRITORI DE L'AJUNTAMENT DE CERDANYOLA DEL VALLÈS
VIST I PLAU: EL CAP DE LA UNITAT DE PLANEJAMENT DE L'INSTITUT CATALÀ DEL SÒL

Emplaçament:
CERDANYOLA DEL VALLÈS

Títol del Plànol:
ARBRAT, JARDINERIA I XARXA REG
XARXA DE REG
XARXA SECUNDARIA ARBRAT. PLANTA DETALL

Escala:
DIN A1 1/250
DIN A3 1/500
0 m

Data: Gener 2026

Nombre Plànol: 19.E.2.2

Nom. de fitxer: 19.E.2.2.DWG

FULL 1 DE 23

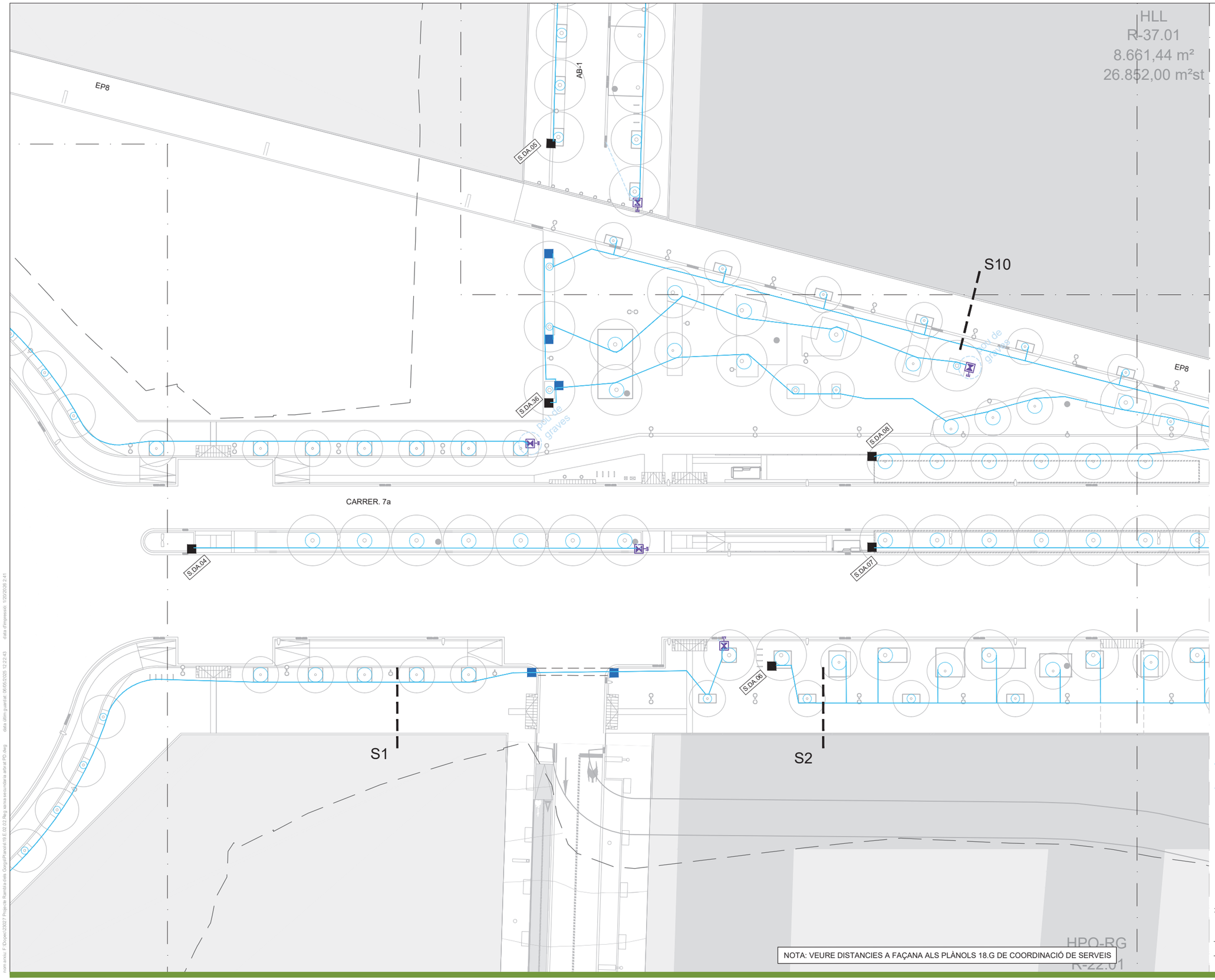

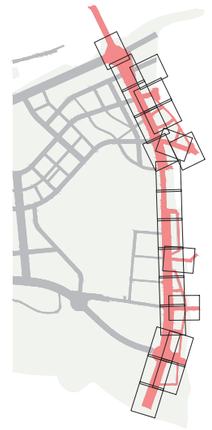

NOTA: LES LÍNIES DE REG SOTERRADES ANIRAN DINS TUBULARS DE DOBLE ø INTERIOR QUE EL DE LES INSTAL.LACIONS D'AIGUA EN ZONES PAVIMENT DUR

LLEGENDA

- XARXA SECUNDÀRIA PEBD Ø40mm 10 atm BAIXA DENSITAT (REG DEGOTEIG ARBRAT)
- TUB PE Ø160mm CONNEXIÓ DESGUÀS A EMBORNAL
- ANNELL DE DEGOTEIG OBERT AMB 7 DEGOTADORS DE 2,3L/H DE 16 mm DE PE DE 4 atm, PROTEGIT PER TUB DREN DE 50 mm
- PERICÓ 60X60 cm AMB BY-PASS SIMPLE SECTORIAL DE 1" I REDUCCIÓ DE PRESSIÓ DE 10 atm A 0.5 atm. BAIXA DENSITAT ALIMENTARIA (REG DEGOTEIG ARBRAT)
- PERICÓ 60x60 cm PER A CREUAMENT DE CALÇADA
- PERICÓ 60X60X80 cm AMB SOLERA DE FORMIGÓ. AMB DESGUÀS, VÀLVULA RACORD PLÀ PER A RENTAT
- PAS SOTA CALÇADA
- S.DA.XX NÚM. SECTOR DEGOTEIG ARBRAT
- LÍMIT ÀMBIT
- LÍMIT PDU

PARC DE L'ALBA
CERDANYOLA DEL VALLÈS
BARCELONA / CATALUNYA

CONSORCI URBANÍSTIC
DEL CENTRE DIRECCIONAL
DE CERDANYOLA DEL VALLÈS

Ajuntament de Cerdanyola del Vallès

INCASÒL Institut Català del Sòl

Autors del Projecte:
Dopec Enginyeria i Arquitectura
NORBERT TORRES I PUGÈS
MARIA CAELLES LACASTA

PROJECTS Enginyeria i Arquitectura
JAUME FLETA ABADAL

Projecte:
PROJECTE D'URBANITZACIÓ E1: PASSEIG DELS GORGS AL PARC DE L'ALBA DE CERDANYOLA DEL VALLÈS.

VIST I PLAU:
EL CAP DE SERVEI DE TERRITORI DE L'AJUNTAMENT DE CERDANYOLA DEL VALLÈS

VIST I PLAU:
EL CAP DE LA UNITAT DE PLANEJAMENT DE L'INSTITUT CATALÀ DEL SÒL

Emplaçament:
CERDANYOLA DEL VALLÈS

Títol del Plànol:
ARBRAT, JARDINERIA I XARXA REG
XARXA DE REG
XARXA SECUNDARIA ARBRAT. PLANTA DETALL

Escala:
DIN A1 1/250
DIN A3 1/500
0 m

Data: Gener 2026

Nombre Plànol: 19.E.2.2

Nom. de fitxer: 19.E.2.2.DWG

FULL 2 DE 22

nom arxiu: F:\Dopec\23027 Projecte Rambla dels Gorgs\Planols\19.E.02.02 Reg xarxa secundaria arbrat PDI.dwg data últim guardat: 06/05/2025 12:22:43 data d'impressió: 12/02/2026 2:41

HLL
-37.01
61,44 m²
52,00 m²st

HLL
R-30.01
5.187,46 m²
12.661,40 m²st

S21

S11

S12

S2

S3

CARRER. 8

CARRER. 7a

EP8

S.DA.09

S.DA.12

S.DA.11

S.DA.10

pou de graves



NOTA: LES LÍNIES DE REG SOTERRADES ANIRAN DINS TUBULARS DE DOBLE ø INTERIOR QUE EL DE LES INSTAL.LACIONS D'AIGUA EN ZONES PAVIMENT DUR

LLEGENDA

- XARXA SECUNDÀRIA PEBD Ø40mm 10 atm BAIXA DENSITAT (REG DEGOTEIG ARBRAT)
- TUB PE Ø160mm CONNEXIÓ DESGUÀS A EMBORNAL
- ANNELL DE DEGOTEIG OBERT AMB 7 DEGOTADORS DE 2,3L/H DE 16 mm DE PE DE 4 atm, PROTEGIT PER TUB DREN DE 50 mm
- PERICÓ 60X60 cm AMB BY-PASS SIMPLE SECTORIAL DE 1" I REDUCCIÓ DE PRESSIÓ DE 10 atm A 0.5 atm. BAIXA DENSITAT ALIMENTARIA (REG DEGOTEIG ARBRAT)
- PERICÓ 60x60 cm PER A CREUAMENT DE CALÇADA
- PERICÓ 60X60X80 cm AMB SOLERA DE FORMIGÓ. AMB DESGUÀS, VÀLVULA RACORD PLÀ PER A RENTAT
- PAS SOTA CALÇADA
- S.DA.XX NÚM. SECTOR DEGOTEIG ARBRAT
- LÍMIT ÀMBIT
- LÍMIT PDU

NOTA: VEURE DISTANCIES A FAÇANA ALS PLÀNOLS 18.G DE COORDINACIÓ DE SERVEIS

HLL
R-24.01
7.347,25 m
22.671,60 m

nom arxiu: F:\Dopec\23027 Projecte Rambla dels Gorgs\Planols\19.E.02.02 Reg xarxa secundaria arbrat P0.dwg data últim guardat: 06/05/2025 12:22:43 data d'impressió: 12/02/2026 2:41

PARC DE L'ALBA
CERDANYOLA DEL VALLÈS
BARCELONA / CATALUNYA

CONSORCI URBANÍSTIC
DEL CENTRE DIRECCIONAL
DE CERDANYOLA DEL VALLÈS

Ajuntament de Cerdanyola del Vallès

INCASÒL Institut Català del Sòl

Autors del Projecte:
Dopec Enginyeria i Arquitectura
NORBERT TORRES I PUGÈS
MARIA CAELLES LACASTA

PROJECTS Enginyeria i Arquitectura
JAUME FLETA ABADAL

Projecte:
PROJECTE D'URBANITZACIÓ E1: PASSEIG DELS GORGS AL PARC DE L'ALBA DE CERDANYOLA DEL VALLÈS.

VIST I PLAU:
EL CAP DE SERVEI DE TERRITORI DE L'AJUNTAMENT DE CERDANYOLA DEL VALLÈS

VIST I PLAU:
EL CAP DE LA UNITAT DE PLANEJAMENT DE L'INSTITUT CATALÀ DEL SÒL

Emplaçament:
CERDANYOLA DEL VALLÈS

Títol del Plànol:
ARBRAT, JARDINERIA I XARXA REG
XARXA DE REG
XARXA SECUNDARIA ARBRAT. PLANTA DETALL

Escala:
DIN A1 1/250
DIN A3 1/500
0 m

Data: Gener 2026

Nombre Plànol: 19.E.2.2

Nom. de fitxer: 19.E.2.2.DWG

FULL 3 DE 23

R-31.01/SE.3-02.01
6.908,82 m²
16.574,4 m²st

S27

S13

Ep-h

S.DA.16

CARRER. 7a

S.DA.15

S.DA.14

Ep-f

SL-2-13.01

HLL
R-26.01

.347,25 m²
2.671,60 m²st



NOTA: LES LÍNIES DE REG SOTERRADES ANIRAN DINS TUBULARS DE DOBLE ø INTERIOR QUE EL DE LES INSTAL.LACIONS D'AIGUA EN ZONES PAVIMENT DUR

LLEGENDA

- XARXA SECUNDÀRIA PEBD Ø40mm 10 atm BAIXA DENSITAT (REG DEGOTEIG ARBRAT)
- TUB PE Ø160mm CONNEXIÓ DESGUÀS A EMBORNAL
- ANNELL DE DEGOTEIG OBERT AMB 7 DEGOTADORS DE 2,3L/H DE 16 mm DE PE DE 4 atm, PROTEGIT PER TUB DREN DE 50 mm
- PERICÓ 60X60 cm AMB BY-PASS SIMPLE SECTORIAL DE 1" I REDUCCIÓ DE PRESSIÓ DE 10 atm A 0.5 atm. BAIXA DENSITAT ALIMENTARIA (REG DEGOTEIG ARBRAT)
- PERICÓ 60x60 cm PER A CREUAMENT DE CALÇADA
- PERICÓ 60X60X80 cm AMB SOLERA DE FORMIGÓ. AMB DESGUÀS, VÀLVULA RACORD PLÀ PER A RENTAT
- PAS SOTA CALÇADA
- S.DA.XX NÚM. SECTOR DEGOTEIG ARBRAT
- LÍMIT ÀMBIT
- LÍMIT PDU

NOTA: VEURE DISTANCIES A FAÇANA ALS PLÀNOLS 18.G DE COORDINACIÓ DE SERVEIS

PARC DE L'ALBA
CERDANYOLA DEL VALLÈS
BARCELONA / CATALUNYA

CONSORCI URBANÍSTIC
DEL CENTRE DIRECCIONAL
DE CERDANYOLA DEL VALLÈS

Ajuntament de Cerdanyola del Vallès

INCASÒL Institut Català del Sòl

Autors del Projecte:
Dopec Enginyeria i Projectes
NORBERT TORRES I PUGÈS
MARIA CAELLES LACASTA

PROJECTS Territori & Urbanisme
JAUME FLETA ABADAL

Projecte:
PROJECTE D'URBANITZACIÓ E1: PASSEIG DELS GORGS AL PARC DE L'ALBA DE CERDANYOLA DEL VALLÈS.

VIST I PLAU:
EL CAP DE SERVEI DE TERRITORI DE L'AJUNTAMENT DE CERDANYOLA DEL VALLÈS

VIST I PLAU:
EL CAP DE LA UNITAT DE PLANEJAMENT DE L'INSTITUT CATALÀ DEL SÒL

Emplaçament:
CERDANYOLA DEL VALLÈS

Títol del Plànol:
ARBRAT, JARDINERIA I XARXA REG
XARXA DE REG
XARXA SECUNDARIA ARBRAT. PLANTA DETALL

Escala:
DIN A1 1/250
DIN A3 1/500
0 m

Data: Gener 2026
Nombre Plànol: 19.E.2.2
Nom. de fitxer: 19.E.2.2.DWG
FULL 4 DE 23

nom.arxiu: F:\Dopec\23027 Projecte Rambla dels Gorgs\Plans\4.19.E.02.02 Reg xarxa secundaria arbrat PD.dwg data últim guardat: 06/05/2025 12:22:43 data d'impressió: 1/20/2026 2:41

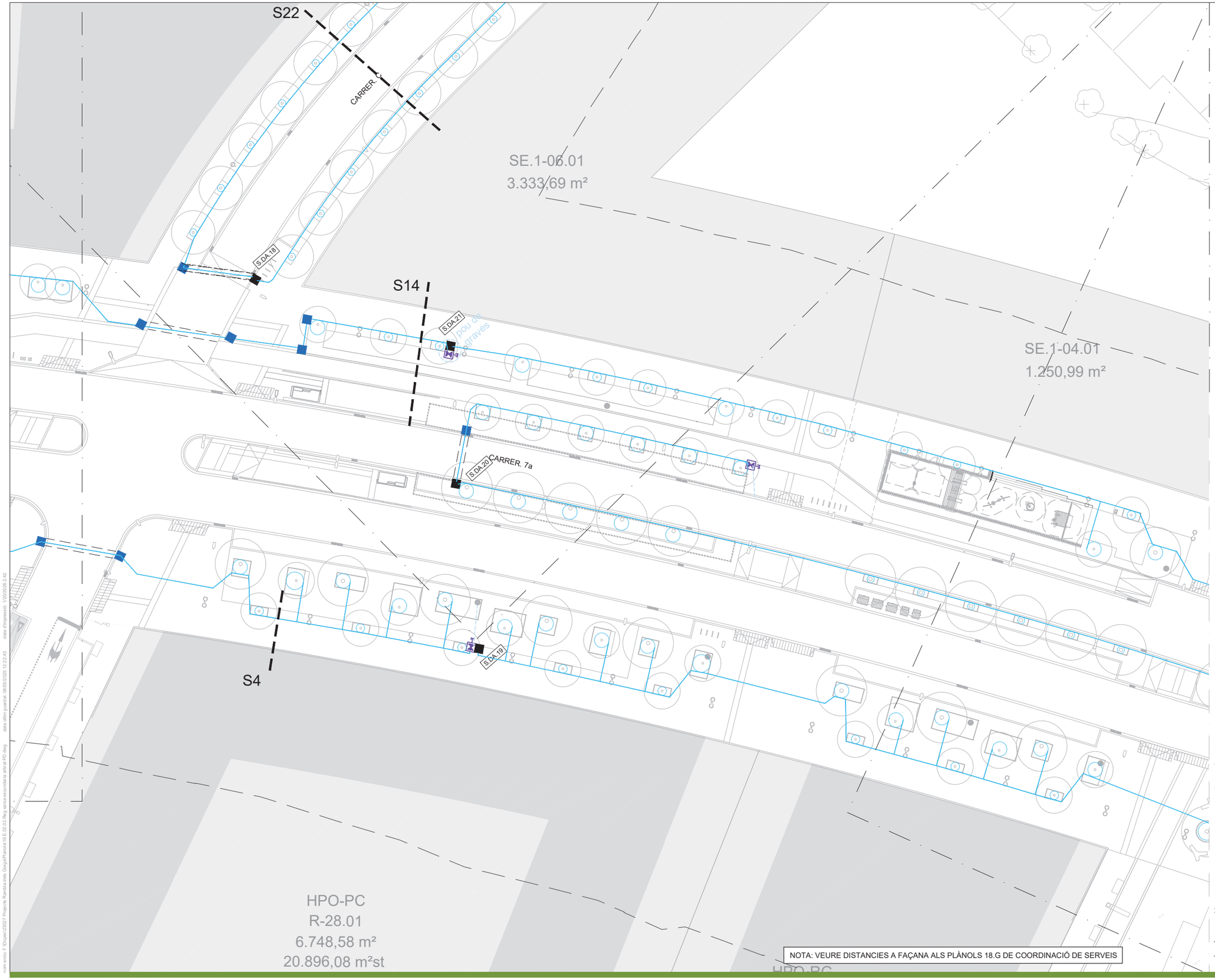



NOTA: LES LÍNIES DE REG SOTERRADES ANIRAN DINS TUBULARS DE DOBLE ø INTERIOR QUE EL DE LES INSTAL.LACIONS D'AIGUA EN ZONES PAVIMENT DUR

LLEGENDA

- XARXA SECUNDÀRIA PEBD Ø40mm 10 atm BAIXA DENSITAT (REG DEGOTEIG ARBRAT)
- TUB PE Ø160mm CONNEXIÓ DESGUÀS A EMBORNAL
- ANNELL DE DEGOTEIG OBERT AMB 7 DEGOTADORS DE 2,3L/H DE 16 mm DE PE DE 4 atm, PROTEGIT PER TUB DREN DE 50 mm
- PERICÓ 60X60 cm AMB BY-PASS SIMPLE SECTORIAL DE 1" I REDUCCIÓ DE PRESSIÓ DE 10 atm A 0.5 atm. BAIXA DENSITAT ALIMENTARIA (REG DEGOTEIG ARBRAT)
- PERICÓ 60x60 cm PER A CREUAMENT DE CALÇADA
- PERICÓ 60X60X80 cm AMB SOLERA DE FORMIGÓ. AMB DESGUÀS, VÀLVULA RACORD PLÀ PER A RENTAT
- PAS SOTA CALÇADA
- S.DA.XX NÚM. SECTOR DEGOTEIG ARBRAT
- LÍMIT ÀMBIT
- LÍMIT PDU

PARC DE L'ALBA
CERDANYOLA DEL VALLÈS
BARCELONA / CATALUNYA

CONSORCI URBANÍSTIC
DEL CENTRE DIRECCIONAL
DE CERDANYOLA DEL VALLÈS

Ajuntament de Cerdanyola del Vallès

INCASÒL Institut Català del Sòl

Autors del Projecte:
Dopec Enginyeria i Arquitectura
NORBERT TORRES I PUGÈS
MARIA CAELLES LACASTA

PROJECTS Enginyeria & Arquitectura
JAUME FLETA ABADAL

Projecte:
PROJECTE D'URBANITZACIÓ E1: PASSEIG DELS GORGS AL PARC DE L'ALBA DE CERDANYOLA DEL VALLÈS.
VIST I PLAU: EL CAP DE SERVEI DE TERRITORI DE L'AJUNTAMENT DE CERDANYOLA DEL VALLÈS
VIST I PLAU: EL CAP DE LA UNITAT DE PLANEJAMENT DE L'INSTITUT CATALÀ DEL SÒL

Emplaçament:
CERDANYOLA DEL VALLÈS

Títol del Plànol:
ARBRAT, JARDINERIA I XARXA REG
XARXA DE REG
XARXA SECUNDARIA ARBRAT. PLANTA DETALL

Escala:
DIN A1 1/250
DIN A3 1/500
0 m

Data: Gener 2026

Nombre Plànol: 19.E.2.2

Nom. de fitxer: 19.E.2.2.DWG

FULL 5 DE 23

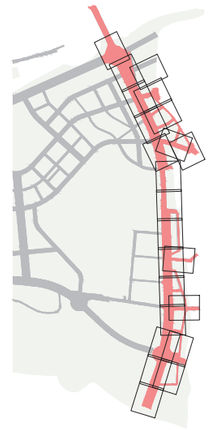

Passatge del Parc

CARRER. 7a

S5

Torrent dels Gorgs

-04.01
50,99 m²

NOTA: VEURE DISTANCIES A FAÇANA ALS PLÀNOLS 18.G DE COORDINACIÓ DE SERVEIS

NOTA: LES LÍNIES DE REG SOTERRADES ANIRAN DINS TUBULARS DE DOBLE ø INTERIOR QUE EL DE LES INSTAL.LACIONS D'AIGUA EN ZONES PAVIMENT DUR

LLEGENDA

- XARXA SECUNDÀRIA PEBD Ø40mm 10 atm BAIXA DENSITAT (REG DEGOTEIG ARBRAT)
- TUB PE Ø160mm CONNEXIÓ DESGUÀS A EMBORNAL
- ANNELL DE DEGOTEIG OBERT AMB 7 DEGOTADORS DE 2,3L/H DE 16 mm DE PE DE 4 atm, PROTEGIT PER TUB DREN DE 50 mm
- PERICÓ 60X60 cm AMB BY-PASS SIMPLE SECTORIAL DE 1" I REDUCCIÓ DE PRESSIÓ DE 10 atm A 0.5 atm. BAIXA DENSITAT ALIMENTARIA (REG DEGOTEIG ARBRAT)
- PERICÓ 60x60 cm PER A CREUAMENT DE CALÇADA
- PERICÓ 60X60X80 cm AMB SOLERA DE FORMIGÓ. AMB DESGUÀS, VÀLVULA RACORD PLÀ PER A RENTAT
- PAS SOTA CALÇADA
- S.DA.XX NÚM. SECTOR DEGOTEIG ARBRAT
- LÍMIT ÀMBIT
- LÍMIT PDU

PARC DE L'ALBA
CERDANYOLA DEL VALLÈS
BARCELONA / CATALUNYA

CONSORCI URBANÍSTIC
DEL CENTRE DIRECCIONAL
DE CERDANYOLA DEL VALLÈS

Ajuntament de Cerdanyola del Vallès

INCASÒL Institut Català del Sòl

Autors del Projecte:
Dopec Enginyeria i Arquitectura
NORBERT TORRES I PUGÈS
MARIA CAELLES LACASTA

PROJECTS Enginyeria & Arquitectura
JAUME FLETA ABADAL

Projecte:
PROJECTE D'URBANITZACIÓ E1: PASSEIG DELS GORGS AL PARC DE L'ALBA DE CERDANYOLA DEL VALLÈS.
VIST I PLAU: EL CAP DE SERVEI DE TERRITORI DE L'AJUNTAMENT DE CERDANYOLA DEL VALLÈS
VIST I PLAU: EL CAP DE LA UNITAT DE PLANEJAMENT DE L'INSTITUT CATALÀ DEL SÒL

Emplaçament:
CERDANYOLA DEL VALLÈS

Títol del Plànol:
ARBRAT, JARDINERIA I XARXA REG
XARXA DE REG
XARXA SECUNDARIA ARBRAT. PLANTA DETALL

Escala:
DIN A1 1/250
DIN A3 1/500
0 m

Data: Gener 2026
Nombre Plànol: 19.E.2.2
Nom. de fitxer: 19.E.2.2.DWG
FULL 6 DE 23

nom arxiu: F:\Dopec\23027 Projecte Rambla dels Gorgs\PI Parcel·la 19.E.02.02\ Reg xarxa secundaria arbrat PDI.dwg data últim guardat: 06/02/2026 12:22:43 data d'impressió: 12/02/2026 2:42



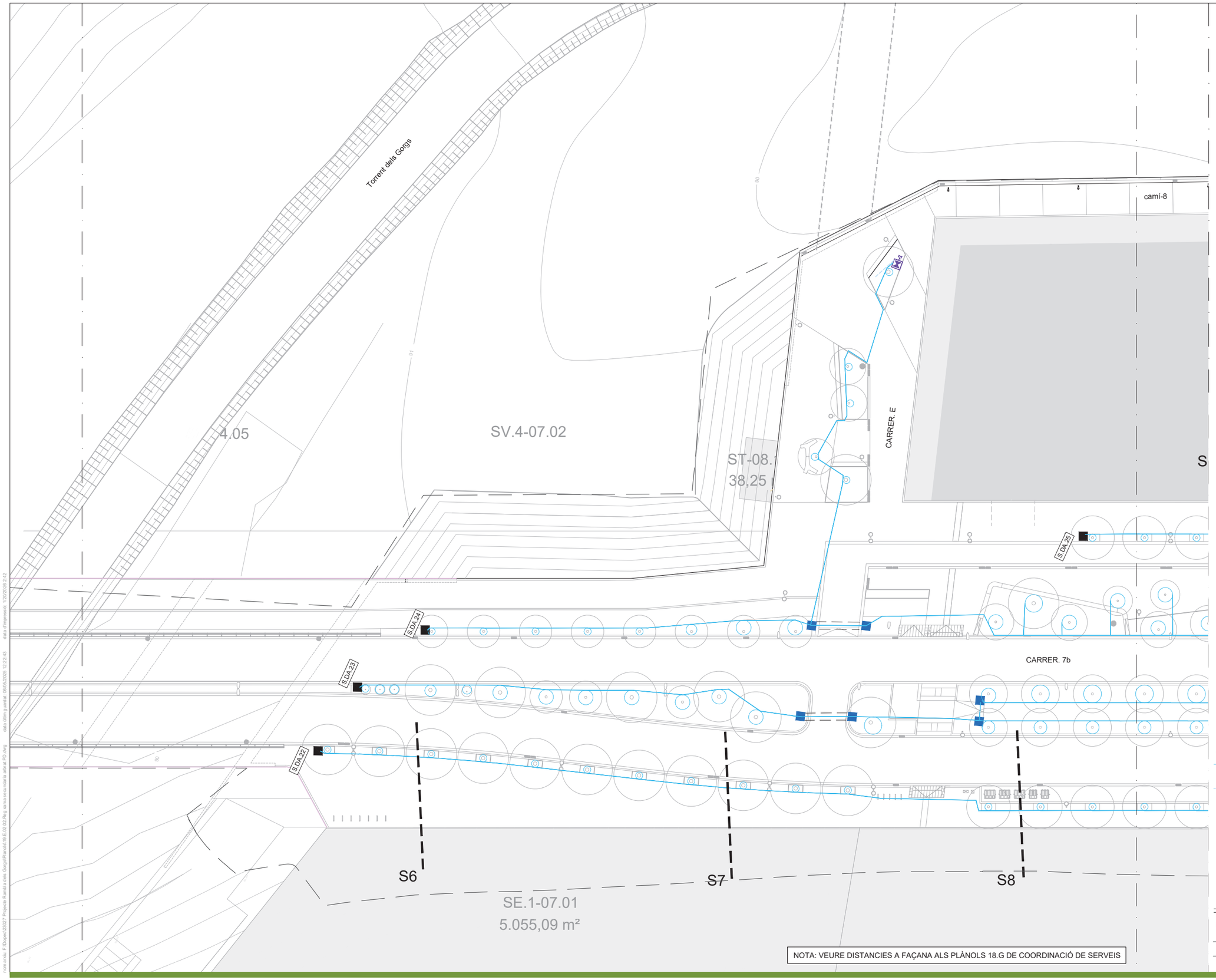

NOTA: LES LÍNIES DE REG SOTERRADES ANIRAN DINS TUBULARS DE DOBLE ø INTERIOR QUE EL DE LES INSTAL.LACIONS D'AIGUA EN ZONES PAVIMENT DUR

LLEGENDA

- XARXA SECUNDÀRIA PEBD Ø40mm 10 atm BAIXA DENSITAT (REG DEGOTEIG ARBRAT)
- TUB PE Ø160mm CONNEXIÓ DESGUÀS A EMBORNAL
- ANNELL DE DEGOTEIG OBERT AMB 7 DEGOTADORS DE 2,3L/H DE 16 mm DE PE DE 4 atm, PROTEGIT PER TUB DREN DE 50 mm
- PERICÓ 60X60 cm AMB BY-PASS SIMPLE SECTORIAL DE 1" I REDUCCIÓ DE PRESSIÓ DE 10 atm A 0.5 atm. BAIXA DENSITAT ALIMENTARIA (REG DEGOTEIG ARBRAT)
- PERICÓ 60x60 cm PER A CREUAMENT DE CALÇADA
- PERICÓ 60X60X80 cm AMB SOLERA DE FORMIGÓ. AMB DESGUÀS, VÀLVULA RACORD PLÀ PER A RENTAT
- PAS SOTA CALÇADA
- S.DA.XX NÚM. SECTOR DEGOTEIG ARBRAT
- LÍMIT ÀMBIT
- LÍMIT PDU

NOTA: VEURE DISTANCIES A FAÇANA ALS PLÀNOLS 18.G DE COORDINACIÓ DE SERVEIS

PARC DE L'ALBA
CERDANYOLA DEL VALLÈS
BARCELONA / CATALUNYA

CONSORCI URBANÍSTIC DEL CENTRE DIRECCIONAL DE CERDANYOLA DEL VALLÈS

Ajuntament de Cerdanyola del Vallès

INCASÒL Institut Català del Sòl

Autors del Projecte:

Dopec Enginyeria i Arquitectura
NORBERT TORRES I PUGÈS
MARIA CAELLES LACASTA

PROJECTS Enginyeria i Arquitectura
JAUME FLETA ABADAL

Projecte:
PROJECTE D'URBANITZACIÓ E1: PASSEIG DELS GORGS AL PARC DE L'ALBA DE CERDANYOLA DEL VALLÈS.

VIST I PLAU:
EL CAP DE SERVEI DE TERRITORI DE L'AJUNTAMENT DE CERDANYOLA DEL VALLÈS

VIST I PLAU:
EL CAP DE LA UNITAT DE PLANEJAMENT DE L'INSTITUT CATALÀ DEL SÒL

Emplaçament:
CERDANYOLA DEL VALLÈS

Títol del Plànol:
ARBRAT, JARDINERIA I XARXA REG
XARXA DE REG
XARXA SECUNDARIA ARBRAT. PLANTA DETALL

Escala:
DIN A1 1/250
DIN A3 1/500
0 m

Data: Gener 2026

Nombre Plànol: 19.E.2.2

Nom. de fitxer: 19.E.2.2.DWG

FULL 7 DE 23

nom arxiu: F:\Dopec\23027 Projecte Rambla dels Gorgs\Parcels\19.E.02.02 Reg xarxa secundaria arbrat.PID.dwg data últim guardat: 06/06/2005 10:22:43 data d'impressió: 12/01/2026 2:42



Torrent dels Gorgs

camí-8

camí-8

HPO-RG
R-34.01
4.591,16 m²
12.077,50 m²st

HLL
R-39.01
4.143,51 m²
10.958,85 m²st

S15

CARRER. 7b

Carrer dels Cistellers

S9

NOTA: VEURE DISTANCIES A FAÇANA ALS PLÀNOLS 18.G DE COORDINACIÓ DE SERVEIS

NOTA: LES LÍNIES DE REG SOTERRADES ANIRAN DINS TUBULARS DE DOBLE ø INTERIOR QUE EL DE LES INSTAL.LACIONS D'AIGUA EN ZONES PAVIMENT DUR

LLEGENDA

- XARXA SECUNDÀRIA PEBD Ø40mm 10 atm BAIXA DENSITAT (REG DEGOTEIG ARBRAT)
- TUB PE Ø160mm CONNEXIÓ DESGUÀS A EMBORNAL
- ANNELL DE DEGOTEIG OBERT AMB 7 DEGOTADORS DE 2,3L/H DE 16 mm DE PE DE 4 atm, PROTEGIT PER TUB DREN DE 50 mm
- PERICÓ 60X60 cm AMB BY-PASS SIMPLE SECTORIAL DE 1" I REDUCCIÓ DE PRESSIÓ DE 10 atm A 0.5 atm. BAIXA DENSITAT ALIMENTARIA (REG DEGOTEIG ARBRAT)
- PERICÓ 60x60 cm PER A CREUAMENT DE CALÇADA
- PERICÓ 60X60X80 cm AMB SOLERA DE FORMIGÓ. AMB DESGUÀS, VÀLVULA RACORD PLÀ PER A RENTAT
- PAS SOTA CALÇADA
- S.DA.XX NÚM. SECTOR DEGOTEIG ARBRAT
- LÍMIT ÀMBIT
- LÍMIT PDU

PARC DE L'ALBA
CERDANYOLA DEL VALLÈS
BARCELONA / CATALUNYA

CONSORCI URBANÍSTIC
DEL CENTRE DIRECCIONAL
DE CERDANYOLA DEL VALLÈS

Ajuntament de Cerdanyola del Vallès

INCASÒL Institut Català del Sòl

Autors del Projecte:

Dopec Enginyeria i Arquitectura
NORBERT TORRES I PUGÈS
MARIA CAELLES LACASTA

PROJECTS Enginyeria & Arquitectura
JAUME FLETA ABADAL

Projecte:
PROJECTE D'URBANITZACIÓ E1: PASSEIG DELS GORGS AL PARC DE L'ALBA DE CERDANYOLA DEL VALLÈS.

VIST I PLAU:
EL CAP DE SERVEI DE TERRITORI DE L'AJUNTAMENT DE CERDANYOLA DEL VALLÈS

VIST I PLAU:
EL CAP DE LA UNITAT DE PLANEJAMENT DE L'INSTITUT CATALÀ DEL SÒL

Emplaçament:
CERDANYOLA DEL VALLÈS

Títol del Plànol:
ARBRAT, JARDINERIA I XARXA REG
XARXA DE REG
XARXA SECUNDARIA ARBRAT. PLANTA DETALL

Escala:
DIN A1 1/250
DIN A3 1/500
0 m

Data: Gener 2026

Nombre Plànol: 19.E.2.2

Nom. de fitxer: 19.E.2.2.DWG

FULL 8 DE 23

nom arxiu: F:\Dropec\23027 Projecte Rambla dels Gorgs\Planols\19.E.02.02 Reg xarxa secundaria arbrat PDI.dwg data últim guardat: 05/05/2025 12:22:43 data d'impressió: 12/02/2026 2:42



S23

SV.4-08.02

SV.4-07

Torrent dels Gorgs

camí-9

camí-9

S.DA.29

S.DA.26

CARRER. F

S16

S.DA.28

CARRER. 7b

S.DA.27

Carrer dels Sabaters

NOTA: VEURE DISTANCIES A FAÇANA ALS PLÀNOLS 18.G DE COORDINACIÓ DE SERVEIS

NOTA: LES LÍNIES DE REG SOTERRADES ANIRAN DINS TUBULARS DE DOBLE ø INTERIOR QUE EL DE LES INSTAL.LACIONS D'AIGUA EN ZONES PAVIMENT DUR

LLEGENDA

- XARXA SECUNDÀRIA PEBD Ø40mm 10 atm BAIXA DENSITAT (REG DEGOTEIG ARBRAT)
- TUB PE Ø160mm CONNEXIÓ DESGUÀS A EMBORNAL
- ANNELL DE DEGOTEIG OBERT AMB 7 DEGOTADORS DE 2,3L/H DE 16 mm DE PE DE 4 atm, PROTEGIT PER TUB DREN DE 50 mm
- PERICÓ 60X60 cm AMB BY-PASS SIMPLE SECTORIAL DE 1" I REDUCCIÓ DE PRESSIÓ DE 10 atm A 0.5 atm. BAIXA DENSITAT ALIMENTARIA (REG DEGOTEIG ARBRAT)
- PERICÓ 60x60 cm PER A CREUAMENT DE CALÇADA
- PERICÓ 60X60X80 cm AMB SOLERA DE FORMIGÓ. AMB DESGUÀS, VÀLVULA RACORD PLÀ PER A RENTAT
- PAS SOTA CALÇADA
- S.DA.XX NÚM. SECTOR DEGOTEIG ARBRAT
- LÍMIT ÀMBIT
- LÍMIT PDU

PARC DE L'ALBA
CERDANYOLA DEL VALLÈS
BARCELONA / CATALUNYA

CONSORCI URBANÍSTIC DEL CENTRE DIRECCIONAL DE CERDANYOLA DEL VALLÈS

Ajuntament de Cerdanyola del Vallès

INCASÒL Institut Català del Sòl

Autors del Projecte:
NORBERT TORRES I PUGÉS
MARIA CAELLES LACASTA
JAUME FLETA ABADAL

Projecte:
PROJECTE D'URBANITZACIÓ E1: PASSEIG DELS GORGS AL PARC DE L'ALBA DE CERDANYOLA DEL VALLÈS.
VIST I PLAU: EL CAP DE SERVEI DE TERRITORI DE L'AJUNTAMENT DE CERDANYOLA DEL VALLÈS
VIST I PLAU: EL CAP DE LA UNITAT DE PLANEJAMENT DE L'INSTITUT CATALÀ DEL SÒL

Emplaçament:
CERDANYOLA DEL VALLÈS

Títol del Plànol:
ARBRAT, JARDINERIA I XARXA REG
XARXA DE REG
XARXA SECUNDARIA ARBRAT. PLANTA DETALL

Escala:
DIN A1 1/250
DIN A3 1/500
0 m

Data: Gener 2026

Nombre Plànol: 19.E.2.2

Nom. de fitxer: 19.E.2.2.DWG

FULL 9 DE 23

nom arxiu: F:\Dropec\23027 Projecte Rambla dels Gorgs\Plànols\19.E.02.03 Reg aixca secundaria arbrat.PDI.dwg data últim guardat: 06/05/2025 12:22:43 data d'impressió: 1/20/2026 2:42

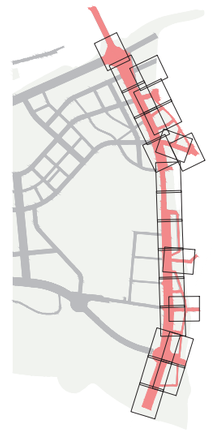

Torrent dels Gorgs

camí-9

camí-9

S30

SV.4-09

S24

HLL
R-40.01
5.301,71 m²
12.710,80 m²st

SE.1-08.01
3.450,55 m²

CARRER. G0

S17

S18

pou de graves

CARRER. 7b

pou de graves

Carrer dels Ceramistes

NOTA: LES LÍNIES DE REG SOTERRADES ANIRAN DINS TUBULARS DE DOBLE ø INTERIOR QUE EL DE LES INSTAL.LACIONS D'AIGUA EN ZONES PAVIMENT DUR

NOTA: VEURE DISTANCIES A FAÇANA ALS PLÀNOLS 18.G DE COORDINACIÓ DE SERVEIS

LLEGENDA

- XARXA SECUNDÀRIA PEBD Ø40mm 10 atm BAIXA DENSITAT (REG DEGOTEIG ARBRAT)
- TUB PE Ø160mm CONNEXIÓ DESGUÀS A EMBORNAL
- ANNELL DE DEGOTEIG OBERT AMB 7 DEGOTADORS DE 2,3L/H DE 16 mm DE PE DE 4 atm, PROTEGIT PER TUB DREN DE 50 mm
- PERICÓ 60X60 cm AMB BY-PASS SIMPLE SECTORIAL DE 1" I REDUCCIÓ DE PRESSIÓ DE 10 atm A 0.5 atm. BAIXA DENSITAT ALIMENTARIA (REG DEGOTEIG ARBRAT)
- PERICÓ 60x60 cm PER A CREUAMENT DE CALÇADA
- PERICÓ 60X60X80 cm AMB SOLERA DE FORMIGÓ. AMB DESGUÀS, VÀLVULA RACORD PLÀ PER A RENTAT
- PAS SOTA CALÇADA
- S.DA.XX NÚM. SECTOR DEGOTEIG ARBRAT
- LÍMIT ÀMBIT
- LÍMIT PDU

PARC DE L'ALBA
CERDANYOLA DEL VALLÈS
BARCELONA / CATALUNYA

CONSORCI URBANÍSTIC DEL CENTRE DIRECCIONAL DE CERDANYOLA DEL VALLÈS

Ajuntament de Cerdanyola del Vallès

INCASÒL Institut Català del Sòl

Autors del Projecte:
Dopec Enginyeria i Arquitectura
NORBERT TORRES I PUGÈS
MARIA CAELLES LACASTA

PROJECTS Enginyeria & Urbanisme
JAUME FLETA ABADAL

Projecte:
PROJECTE D'URBANITZACIÓ E1: PASSEIG DELS GORGS AL PARC DE L'ALBA DE CERDANYOLA DEL VALLÈS.

VIST I PLAU: EL CAP DE SERVEI DE TERRITORI DE L'AJUNTAMENT DE CERDANYOLA DEL VALLÈS

VIST I PLAU: EL CAP DE LA UNITAT DE PLANEJAMENT DE L'INSTITUT CATALÀ DEL SÒL

Emplaçament:
CERDANYOLA DEL VALLÈS

Títol del Plànol:
ARBRAT, JARDINERIA I XARXA REG
XARXA DE REG
XARXA SECUNDARIA ARBRAT. PLANTA DETALL

Escala:
DIN A1 1/250
DIN A3 1/500
0 m

Data: Gener 2026

Nombre Plànol: 19.E.2.2

Nom. de fitxer: 19.E.2.2.DWG

FULL 10 DE 23

nom arxiu: F:\Dopec\23927 Projecte Rambla dels Gorgs\Plans\19.E.02.02 Reg xarxa secundaria arbrat PD.dwg data últim guardat: 06/05/2026 12:22:43 data d'impressió: 1/20/2026 2:43



S25

S26

HPO-RG
R-41.01
6.067,25 m²
13.817,83 m²st

CARRER. Gb

CARRER. Gc

CARRER. 7b

camí-9

S.DA.30

S.DA.32

S.DA.31

NOTA: VEURE DISTANCIES A FAÇANA ALS PLÀNOLS 18.G DE COORDINACIÓ DE SERVEIS

NOTA: LES LÍNIES DE REG SOTERRADES ANIRAN DINS TUBULARS DE DOBLE ø INTERIOR QUE EL DE LES INSTAL.LACIONS D'AIGUA EN ZONES PAVIMENT DUR

LLEGENDA

- XARXA SECUNDÀRIA PEBD Ø40mm 10 atm BAIXA DENSITAT (REG DEGOTEIG ARBRAT)
- TUB PE Ø160mm CONNEXIÓ DESGUÀS A EMBORNAL
- ANNELL DE DEGOTEIG OBERT AMB 7 DEGOTADORS DE 2,3L/H DE 16 mm DE PE DE 4 atm, PROTEGIT PER TUB DREN DE 50 mm
- PERICÓ 60X60 cm AMB BY-PASS SIMPLE SECTORIAL DE 1" I REDUCCIÓ DE PRESSIÓ DE 10 atm A 0.5 atm. BAIXA DENSITAT ALIMENTARIA (REG DEGOTEIG ARBRAT)
- PERICÓ 60x60 cm PER A CREUAMENT DE CALÇADA
- PERICÓ 60X60X80 cm AMB SOLERA DE FORMIGÓ. AMB DESGUÀS, VÀLVULA RACORD PLÀ PER A RENTAT
- PAS SOTA CALÇADA
- S.DA.XX NÚM. SECTOR DEGOTEIG ARBRAT
- LÍMIT ÀMBIT
- LÍMIT PDU

PARC DE L'ALBA
CERDANYOLA DEL VALLÈS
BARCELONA / CATALUNYA

CONSORCI URBANÍSTIC
DEL CENTRE DIRECCIONAL
DE CERDANYOLA DEL VALLÈS

Ajuntament de Cerdanyola del Vallès

INCASÒL Institut Català del Sòl

Autors del Projecte:
Dopec Enginyeria i Arquitectura
NORBERT TORRES I PUGÈS
MARIA CAELLES LACASTA

PROJECTS Enginyeria & Arquitectura
JAUME FLETA ABADAL

Projecte:
PROJECTE D'URBANITZACIÓ E1: PASSEIG DELS GORGS AL PARC DE L'ALBA DE CERDANYOLA DEL VALLÈS.

VIST I PLAU:
EL CAP DE SERVEI DE TERRITORI DE L'AJUNTAMENT DE CERDANYOLA DEL VALLÈS

VIST I PLAU:
EL CAP DE LA UNITAT DE PLANEJAMENT DE L'INSTITUT CATALÀ DEL SÒL

Emplaçament:
CERDANYOLA DEL VALLÈS

Títol del Plànol:
ARBRAT, JARDINERIA I XARXA REG
XARXA DE REG
XARXA SECUNDARIA ARBRAT. PLANTA DETALL

Escala:
DIN A1 1/250
DIN A3 1/500
0 m

Data:
Gener 2026

Nombre Plànol
19.E.2.2

Nom. de fitxer:
19.E.2.2.DWG

FULL 11 DE 23

nom.arxiu: F:\Dopec\23027 Projecte Rambla dels Gorgs\Plans\18.E.00.02 Reg xarxa secundaria arbrat PD.dwg data d'impressió: 1/20/2026 2:43
data últim guardat: 06/05/2025 12:22:43

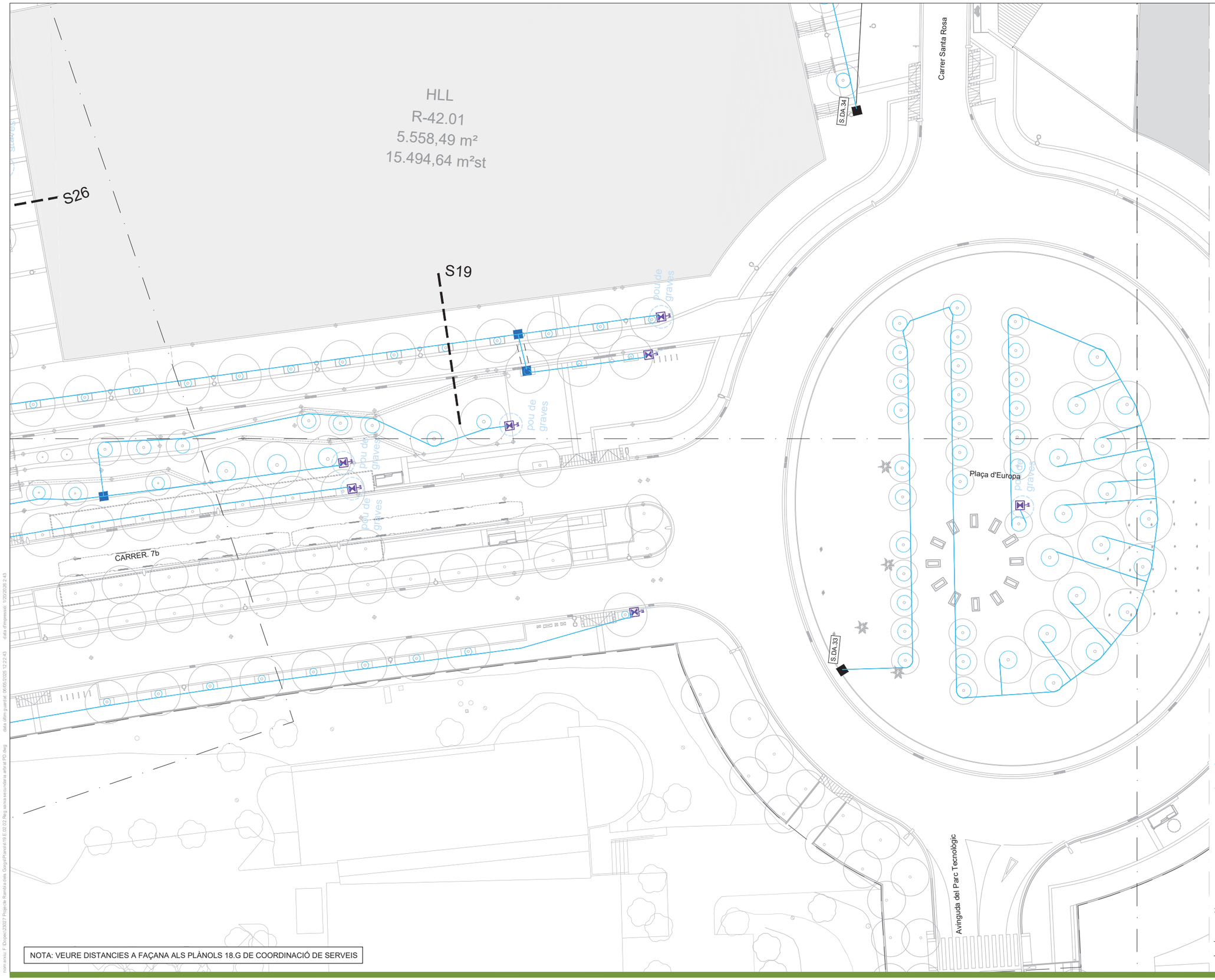



NOTA: VEURE DISTANCIES A FAÇANA ALS PLÀNOLS 18.G DE COORDINACIÓ DE SERVEIS

NOTA: LES LÍNIES DE REG SOTERRADES ANIRAN DINS TUBULARS DE DOBLE ø INTERIOR QUE EL DE LES INSTAL.LACIONS D'AIGUA EN ZONES PAVIMENT DUR

LLEGENDA

- XARXA SECUNDÀRIA PEBD Ø40mm 10 atm BAIXA DENSITAT (REG DEGOTEIG ARBRAT)
- TUB PE Ø160mm CONNEXIÓ DESGUÀS A EMBORNAL
- ANNELL DE DEGOTEIG OBERT AMB 7 DEGOTADORS DE 2,3L/H DE 16 mm DE PE DE 4 atm, PROTEGIT PER TUB DREN DE 50 mm
- PERICÓ 60X60 cm AMB BY-PASS SIMPLE SECTORIAL DE 1" I REDUCCIÓ DE PRESSIÓ DE 10 atm A 0.5 atm. BAIXA DENSITAT ALIMENTARIA (REG DEGOTEIG ARBRAT)
- PERICÓ 60x60 cm PER A CREUAMENT DE CALÇADA
- PERICÓ 60X60X80 cm AMB SOLERA DE FORMIGÓ. AMB DESGUÀS, VÀLVULA RACORD PLÀ PER A RENTAT
- PAS SOTA CALÇADA
- S.DA.XX NÚM. SECTOR DEGOTEIG ARBRAT
- LÍMIT ÀMBIT
- LÍMIT PDU

PARC DE L'ALBA
CERDANYOLA DEL VALLÈS
BARCELONA / CATALUNYA

CONSORCI URBANÍSTIC DEL CENTRE DIRECCIONAL DE CERDANYOLA DEL VALLÈS

Ajuntament de Cerdanyola del Vallès

INCASÒL Institut Català del Sòl

Autors del Projecte:
Dopec Enginyeria i Arquitectura
NORBERT TORRES I PUGÈS
MARIA CAELLES LACASTA

PROJECTS Facilitat & Versatilitat
JAUME FLETA ABADAL

Projecte:
PROJECTE D'URBANITZACIÓ E1: PASSEIG DELS GORGS AL PARC DE L'ALBA DE CERDANYOLA DEL VALLÈS.
VIST I PLAU: EL CAP DE SERVEI DE TERRITORI DE L'AJUNTAMENT DE CERDANYOLA DEL VALLÈS
VIST I PLAU: EL CAP DE LA UNITAT DE PLANEJAMENT DE L'INSTITUT CATALÀ DEL SÒL

Emplaçament:
CERDANYOLA DEL VALLÈS

Títol del Plànol:
ARBRAT, JARDINERIA I XARXA REG
XARXA DE REG
XARXA SECUNDARIA ARBRAT. PLANTA DETALL

Escala:
DIN A1 1/250
DIN A3 1/500

Data: Gener 2026

Nombre Plànol: 19.E.2.2

Nom. de fitxer: 19.E.2.2.DWG

FULL 12 DE 23



S20

S.DA.35

cami-9

Av. de la Universitat Autònoma

Ronda de Can Fatjó

Elip-1

NOTA: VEURE DISTANCIES A FAÇANA ALS PLÀNOLS 18.G DE COORDINACIÓ DE SERVEIS

NOTA: LES LÍNIES DE REG SOTERRADES ANIRAN DINS TUBULARS DE DOBLE ø INTERIOR QUE EL DE LES INSTAL.LACIONS D'AIGUA EN ZONES PAVIMENT DUR

LLEGENDA

- XARXA SECUNDÀRIA PEBD Ø40mm 10 atm BAIXA DENSITAT (REG DEGOTEIG ARBRAT)
- TUB PE Ø160mm CONNEXIÓ DESGUÀS A EMBORNAL
- ANNELL DE DEGOTEIG OBERT AMB 7 DEGOTADORS DE 2,3L/H DE 16 mm DE PE DE 4 atm, PROTEGIT PER TUB DREN DE 50 mm
- PERICÓ 60X60 cm AMB BY-PASS SIMPLE SECTORIAL DE 1" I REDUCCIÓ DE PRESSIÓ DE 10 atm A 0.5 atm. BAIXA DENSITAT ALIMENTARIA (REG DEGOTEIG ARBRAT)
- PERICÓ 60x60 cm PER A CREUAMENT DE CALÇADA
- PERICÓ 60X60X80 cm AMB SOLERA DE FORMIGÓ. AMB DESGUÀS, VÀLVULA RACORD PLÀ PER A RENTAT
- PAS SOTA CALÇADA
- S.DA.XX NÚM. SECTOR DEGOTEIG ARBRAT
- LÍMIT ÀMBIT
- LÍMIT PDU

nom arxiu: F:\Dopec\23027 Projecte Rambla dels Gorgs\Planols\19.E.02.02 Reg xarxa secundaria arbrat PDI.dwg data últim guardat: 06/05/2025 12:22:43 data d'impressió: 1/20/2026 2:43

PARC DE L'ALBA
CERDANYOLA DEL VALLÈS
BARCELONA / CATALUNYA

CONSORCI URBANÍSTIC DEL CENTRE DIRECCIONAL DE CERDANYOLA DEL VALLÈS

Ajuntament de Cerdanyola del Vallès

INCASÒL Institut Català del Sòl

Autors del Projecte:
Dopec Enginyeria i Arquitectura
NORBERT TORRES I PUGÈS
MARIA CAELLES LACASTA

PROJECTS Enginyeria i Arquitectura
JAUME FLETA ABADAL

Projecte:
PROJECTE D'URBANITZACIÓ E1: PASSEIG DELS GORGS AL PARC DE L'ALBA DE CERDANYOLA DEL VALLÈS.

VIST I PLAU:
EL CAP DE SERVEI DE TERRITORI DE L'AJUNTAMENT DE CERDANYOLA DEL VALLÈS

VIST I PLAU:
EL CAP DE LA UNITAT DE PLANEJAMENT DE L'INSTITUT CATALÀ DEL SÒL

Emplaçament:
N
CERDANYOLA DEL VALLÈS

Títol del Plànol:
ARBRAT, JARDINERIA I XARXA REG
XARXA DE REG
XARXA SECUNDARIA ARBRAT. PLANTA DETALL

Escala:
DIN A1 1/250
DIN A3 1/500
0 m

Data: Gener 2026

Nombre Plànol: 19.E.2.2

Nom. de fitxer: 19.E.2.2.DWG

FULL 13 DE 23

SL.1-09.01
6.437,95 m²

Av. de la Universitat Autònoma

RONDA DE CAN FATJÓ



NOTA: LES LÍNIES DE REG SOTERRADES ANIRAN DINS TUBULARS DE DOBLE ø INTERIOR QUE EL DE LES INSTAL.LACIONS D'AIGUA EN ZONES PAVIMENT DUR

LLEGENDA

- XARXA SECUNDÀRIA PEBD Ø40mm 10 atm BAIXA DENSITAT (REG DEGOTEIG ARBRAT)
- TUB PE Ø160mm CONNEXIÓ DESGUÀS A EMBORNAL
- ANNELL DE DEGOTEIG OBERT AMB 7 DEGOTADORS DE 2,3L/H DE 16 mm DE PE DE 4 atm, PROTEGIT PER TUB DREN DE 50 mm
- PERICÓ 60X60 cm AMB BY-PASS SIMPLE SECTORIAL DE 1" I REDUCCIÓ DE PRESSIÓ DE 10 atm A 0.5 atm. BAIXA DENSITAT ALIMENTARIA (REG DEGOTEIG ARBRAT)
- PERICÓ 60x60 cm PER A CREUAMENT DE CALÇADA
- PERICÓ 60X60X80 cm AMB SOLERA DE FORMIGÓ. AMB DESGUÀS, VÀLVULA RACORD PLÀ PER A RENTAT
- PAS SOTA CALÇADA
- S.DA.XX NÚM. SECTOR DEGOTEIG ARBRAT
- LÍMIT ÀMBIT
- LÍMIT PDU

NOTA: VEURE DISTANCIES A FAÇANA ALS PLÀNOLS 18.G DE COORDINACIÓ DE SERVEIS

num.xrefs: F:\Dopec\23027 Projecte Rambla dels Gorgs\Planol\19.E.02.02 Reg xarxa secundaria arbrat PD.dwg data últim guardat: 06/05/2025 12:22:43 data d'impressió: 1/20/2026 2:44

PARC DE L'ALBA
CERDANYOLA DEL VALLÈS
BARCELONA / CATALUNYA

CONSORCI URBANÍSTIC DEL CENTRE DIRECCIONAL DE CERDANYOLA DEL VALLÈS

Ajuntament de Cerdanyola del Vallès

INCASÒL Institut Català del Sòl

Autors del Projecte:
Dopec Enginyeria i Arquitectura
NORBERT TORRES I PUGÈS
MARIA CAELLES LACASTA

PROJECTS Enginyeria & Arquitectura
JAUME FLETA ABADAL

Projecte:
PROJECTE D'URBANITZACIÓ E1: PASSEIG DELS GORGS AL PARC DE L'ALBA DE CERDANYOLA DEL VALLÈS.

VIST I PLAU:
EL CAP DE SERVEI DE TERRITORI DE L'AJUNTAMENT DE CERDANYOLA DEL VALLÈS

VIST I PLAU:
EL CAP DE LA UNITAT DE PLANEJAMENT DE L'INSTITUT CATALÀ DEL SÒL

Emplaçament:
CERDANYOLA DEL VALLÈS

Títol del Plànol:
ARBRAT, JARDINERIA I XARXA REG
XARXA DE REG
XARXA SECUNDARIA ARBRAT. PLANTA DETALL

Escala:
DIN A1 1/250
DIN A3 1/500
0 m

Data: Gener 2026

Nombre Plànol: 19.E.2.2

Nom. de fitxer: 19.E.2.2.DWG

FULL 14 DE 23

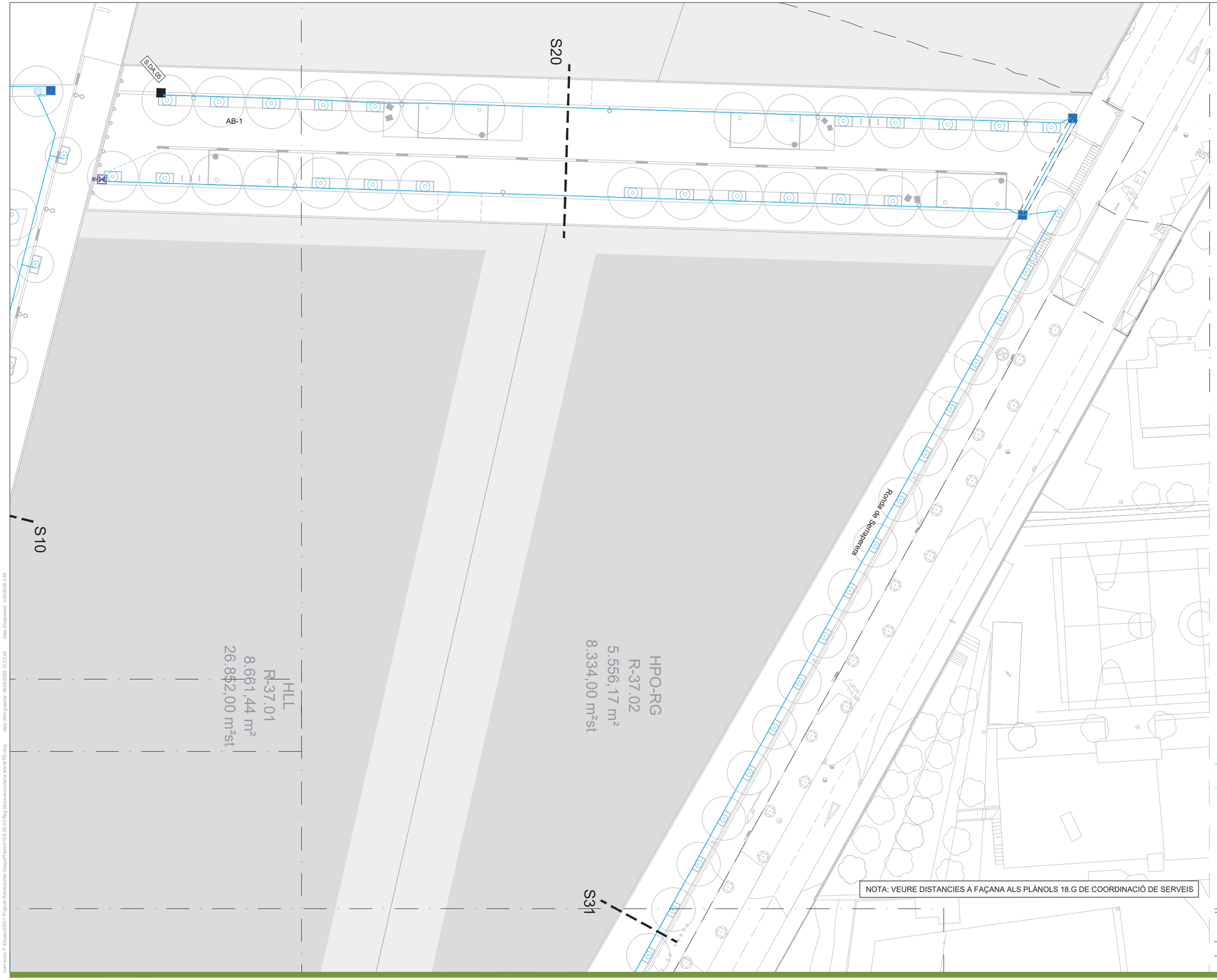

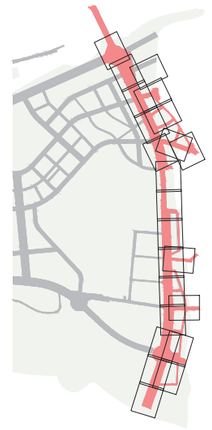

NOTA: LES LÍNIES DE REG SOTERRADES ANIRAN DINS TUBULARS DE DOBLE ø INTERIOR QUE EL DE LES INSTAL.LACIONS D'AIGUA EN ZONES PAVIMENT DUR

LLEGENDA

- XARXA SECUNDÀRIA PEBD Ø40mm 10 atm BAIXA DENSITAT (REG DEGOTEIG ARBRAT)
- TUB PE Ø160mm CONNEXIÓ DESGUÀS A EMBORNAL
- ANNELL DE DEGOTEIG OBERT AMB 7 DEGOTADORS DE 2,3L/H DE 16 mm DE PE DE 4 atm, PROTEGIT PER TUB DREN DE 50 mm
- PERICÓ 60X60 cm AMB BY-PASS SIMPLE SECTORIAL DE 1" I REDUCCIÓ DE PRESSIÓ DE 10 atm A 0.5 atm. BAIXA DENSITAT ALIMENTARIA (REG DEGOTEIG ARBRAT)
- PERICÓ 60x60 cm PER A CREUAMENT DE CALÇADA
- PERICÓ 60X60X80 cm AMB SOLERA DE FORMIGÓ. AMB DESGUÀS, VÀLVULA RACORD PLÀ PER A RENTAT
- PAS SOTA CALÇADA
- S.DA.XX NÚM. SECTOR DEGOTEIG ARBRAT
- LÍMIT ÀMBIT
- LÍMIT PDU

PARC DE L'ALBA
CERDANYOLA DEL VALLÈS
BARCELONA / CATALUNYA

CONSORCI URBANÍSTIC DEL CENTRE DIRECCIONAL DE CERDANYOLA DEL VALLÈS

Ajuntament de Cerdanyola del Vallès

INCASÒL Institut Català del Sòl

Autors del Projecte:
Dopec Enginyeria i Arquitectura
NORBERT TORRES I PUGÈS
MARIA CAELLES LACASTA

PROJECTS Enginyeria & Urbanisme
JAUME FLETA ABADAL

Projecte:
PROJECTE D'URBANITZACIÓ E1: PASSEIG DELS GORGS AL PARC DE L'ALBA DE CERDANYOLA DEL VALLÈS.

VIST I PLAU:
EL CAP DE SERVEI DE TERRITORI DE L'AJUNTAMENT DE CERDANYOLA DEL VALLÈS

VIST I PLAU:
EL CAP DE LA UNITAT DE PLANEJAMENT DE L'INSTITUT CATALÀ DEL SÒL

Emplaçament:
CERDANYOLA DEL VALLÈS

Títol del Plànol:
ARBRAT, JARDINERIA I XARXA REG
XARXA DE REG
XARXA SECUNDARIA ARBRAT. PLANTA DETALL

Escala:
DIN A1 1/250
DIN A3 1/500
0 m

Data:
Gener 2026

Nombre Plànol
19.E.2.2

Nom. de fitxer:
19.E.2.2.DWG

FULL 15 DE 23

nom arxiu: F:\Dopec\23027 Projecte Rambla dels Gorgs\Plans\19.E.02.02 Reg xarxa secundaria arbrat PD.dwg data últim guardat: 06/05/2025 12:22:43 data d'impressió: 1/20/2026 2:44

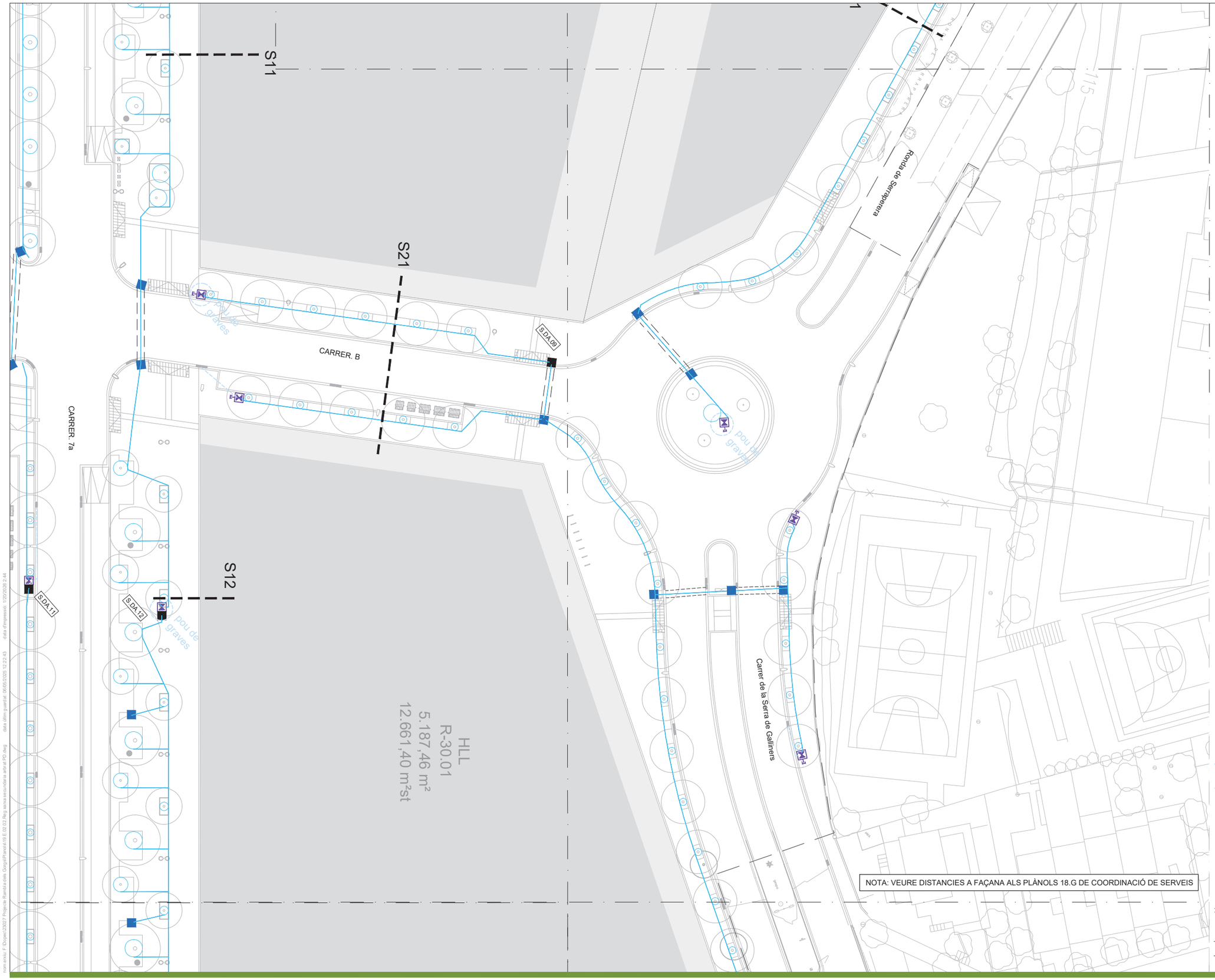



NOTA: LES LÍNIES DE REG SOTERRADES ANIRAN DINS TUBULARS DE DOBLE ø INTERIOR QUE EL DE LES INSTAL.LACIONS D'AIGUA EN ZONES PAVIMENT DUR

LLEGENDA

- XARXA SECUNDÀRIA PEBD Ø40mm 10 atm BAIXA DENSITAT (REG DEGOTEIG ARBRAT)
- TUB PE Ø160mm CONNEXIÓ DESGUÀS A EMBORNAL
- ANNELL DE DEGOTEIG OBERT AMB 7 DEGOTADORS DE 2,3L/H DE 16 mm DE PE DE 4 atm, PROTEGIT PER TUB DREN DE 50 mm
- PERICÓ 60X60 cm AMB BY-PASS SIMPLE SECTORIAL DE 1" I REDUCCIÓ DE PRESSIÓ DE 10 atm A 0.5 atm. BAIXA DENSITAT ALIMENTARIA (REG DEGOTEIG ARBRAT)
- PERICÓ 60x60 cm PER A CREUAMENT DE CALÇADA
- PERICÓ 60X60X80 cm AMB SOLERA DE FORMIGÓ. AMB DESGUÀS, VÀLVULA RACORD PLÀ PER A RENTAT
- PAS SOTA CALÇADA
- S.DA.XX NÚM. SECTOR DEGOTEIG ARBRAT
- LÍMIT ÀMBIT
- LÍMIT PDU

PARC DE L'ALBA
CERDANYOLA DEL VALLÈS
BARCELONA / CATALUNYA

CONSORCI URBANÍSTIC
DEL CENTRE DIRECCIONAL
DE CERDANYOLA DEL VALLÈS

Ajuntament de Cerdanyola del Vallès

INCASÒL Institut Català del Sòl

Autors del Projecte:
Dopec
NORBERT TORRES I PUGÈS
MARIA CAELLES LACASTA

PROJECTS
JAUME FLETA ABADAL

Projecte:
PROJECTE D'URBANITZACIÓ E1: PASSEIG DELS GORGS AL PARC DE L'ALBA DE CERDANYOLA DEL VALLÈS.
VIST I PLAU: EL CAP DE SERVEI DE TERRITORI DE L'AJUNTAMENT DE CERDANYOLA DEL VALLÈS
VIST I PLAU: EL CAP DE LA UNITAT DE PLANEJAMENT DE L'INSTITUT CATALÀ DEL SÒL

Emplaçament:
CERDANYOLA DEL VALLÈS

Títol del Plànol:
ARBRAT, JARDINERIA I XARXA REG
XARXA DE REG
XARXA SECUNDARIA ARBRAT. PLANTA DETALL

Escala:
DIN A1 1/250
DIN A3 1/500
0 m

Data:
Gener 2026

Nombre Plànol
19.E.2.2

Nom. de fitxer:
19.E.2.2.DWG

FULL 16 DE 23

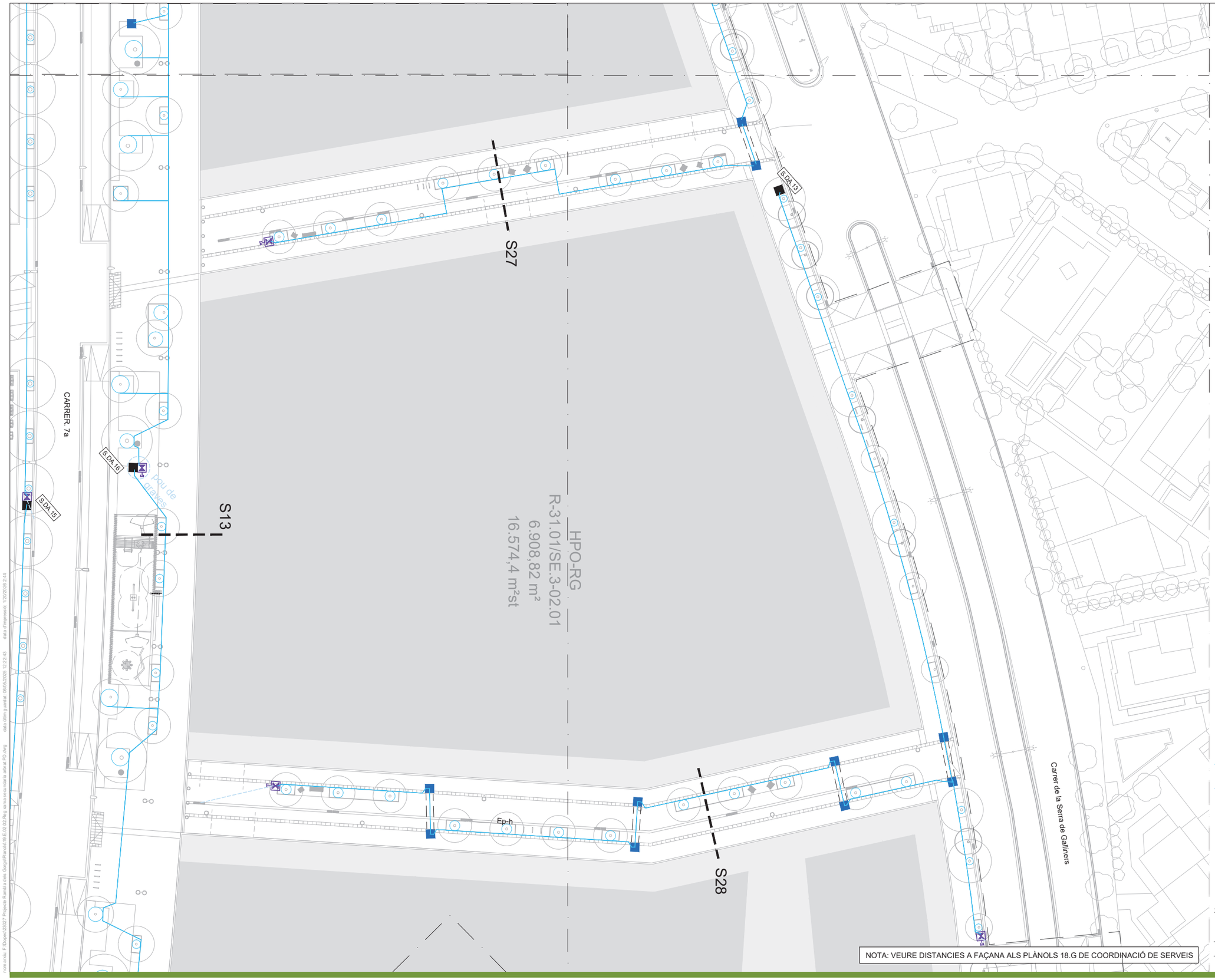



NOTA: LES LÍNIES DE REG SOTERRADES ANIRAN DINS TUBULARS DE DOBLE ø INTERIOR QUE EL DE LES INSTAL.LACIONS D'AIGUA EN ZONES PAVIMENT DUR

LLEGENDA

- XARXA SECUNDÀRIA PEBD Ø40mm 10 atm BAIXA DENSITAT (REG DEGOTEIG ARBRAT)
- TUB PE Ø160mm CONNEXIÓ DESGUÀS A EMBORNAL
- ANNELL DE DEGOTEIG OBERT AMB 7 DEGOTADORS DE 2,3L/H DE 16 mm DE PE DE 4 atm, PROTEGIT PER TUB DREN DE 50 mm
- PERICÓ 60X60 cm AMB BY-PASS SIMPLE SECTORIAL DE 1" I REDUCCIÓ DE PRESSIÓ DE 10 atm A 0.5 atm. BAIXA DENSITAT ALIMENTARIA (REG DEGOTEIG ARBRAT)
- PERICÓ 60x60 cm PER A CREUAMENT DE CALÇADA
- PERICÓ 60X60X80 cm AMB SOLERA DE FORMIGÓ. AMB DESGUÀS, VÀLVULA RACORD PLÀ PER A RENTAT
- PAS SOTA CALÇADA
- S.DA.XX NÚM. SECTOR DEGOTEIG ARBRAT
- LÍMIT ÀMBIT
- LÍMIT PDU

NOTA: VEURE DISTANCIES A FAÇANA ALS PLÀNOLS 18.G DE COORDINACIÓ DE SERVEIS

PARC DE L'ALBA
CERDANYOLA DEL VALLÈS
BARCELONA / CATALUNYA

CONSORCI URBANÍSTIC DEL CENTRE DIRECCIONAL DE CERDANYOLA DEL VALLÈS

Ajuntament de Cerdanyola del Vallès

INCASÒL Institut Català del Sòl

Autors del Projecte:
Dopec
NORBERT TORRES I PUGÈS
MARIA CAELLES LACASTA

PROJECTS
JAUME FLETA ABADAL

Projecte:
PROJECTE D'URBANITZACIÓ E1: PASSEIG DELS GORGS AL PARC DE L'ALBA DE CERDANYOLA DEL VALLÈS.
VIST I PLAU: EL CAP DE SERVEI DE TERRITORI DE L'AJUNTAMENT DE CERDANYOLA DEL VALLÈS
VIST I PLAU: EL CAP DE LA UNITAT DE PLANEJAMENT DE L'INSTITUT CATALÀ DEL SÒL

Emplaçament:
CERDANYOLA DEL VALLÈS

Títol del Plànol:
ARBRAT, JARDINERIA I XARXA REG
XARXA DE REG
XARXA SECUNDARIA ARBRAT. PLANTA DETALL

Escala:
DIN A1 1/250
DIN A3 1/500
0 m

Data: Gener 2026

Nombre Plànol: 19.E.2.2

Nom. de fitxer: 19.E.2.2.DWG

FULL 16 DE 23

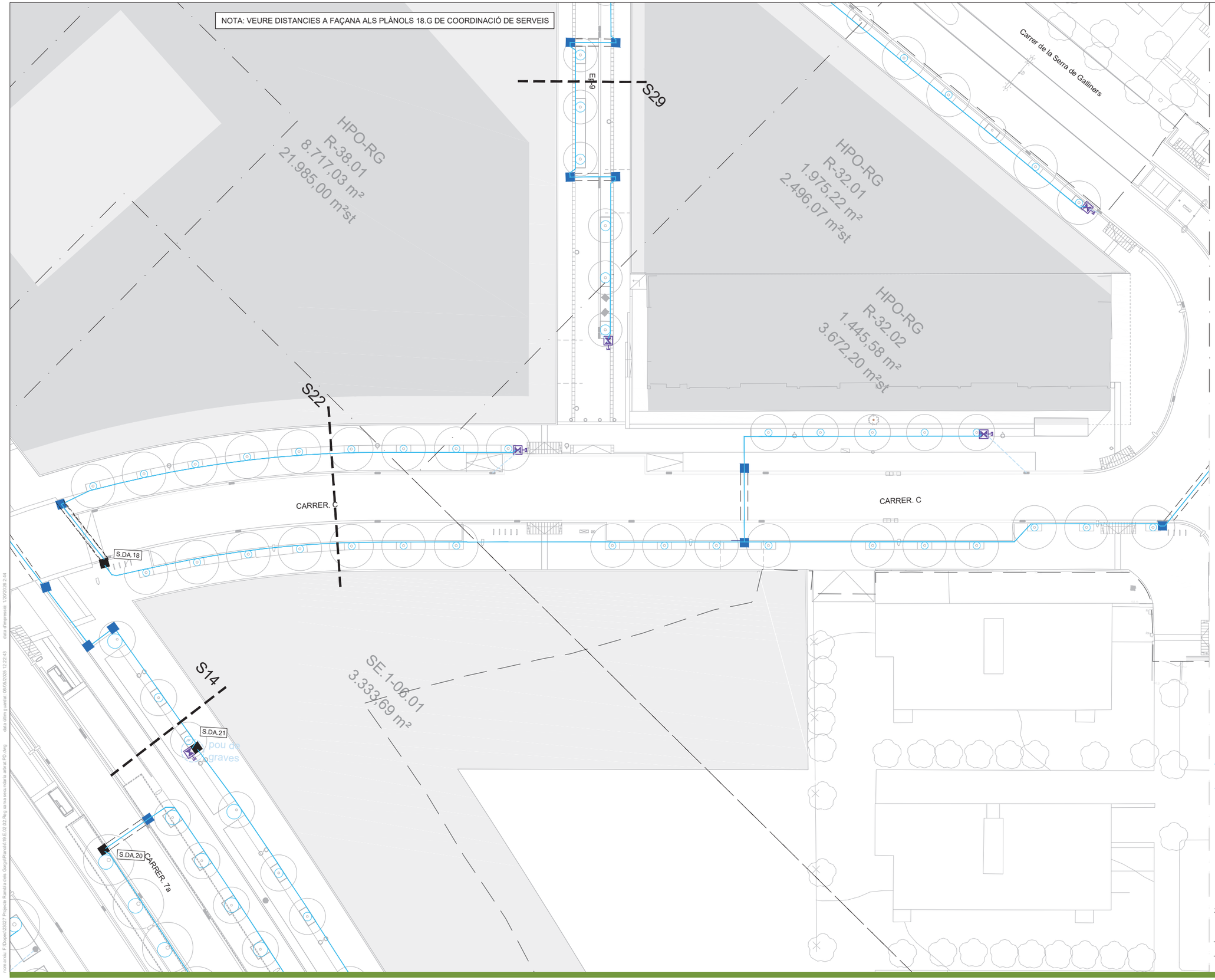
NOTA: VEURE DISTANCIES A FAÇANA ALS PLÀNOLS 18.G DE COORDINACIÓ DE SERVEIS



NOTA: LES LÍNIES DE REG SOTERRADES ANIRAN DINS TUBULARS DE DOBLE ø INTERIOR QUE EL DE LES INSTAL.LACIONS D'AIGUA EN ZONES PAVIMENT DUR

LLEGENDA

- XARXA SECUNDÀRIA PEBD Ø40mm 10 atm BAIXA DENSITAT (REG DEGOTEIG ARBRAT)
- TUB PE Ø160mm CONNEXIÓ DESGUÀS A EMBORNAL
- ANNELL DE DEGOTEIG OBERT AMB 7 DEGOTADORS DE 2,3L/H DE 16 mm DE PE DE 4 atm, PROTEGIT PER TUB DREN DE 50 mm
- PERICÓ 60X60 cm AMB BY-PASS SIMPLE SECTORIAL DE 1" I REDUCCIÓ DE PRESSIÓ DE 10 atm A 0.5 atm. BAIXA DENSITAT ALIMENTARIA (REG DEGOTEIG ARBRAT)
- PERICÓ 60x60 cm PER A CREUAMENT DE CALÇADA
- PERICÓ 60X60X80 cm AMB SOLERA DE FORMIGÓ. AMB DESGUÀS, VÀLVULA RACORD PLÀ PER A RENTAT
- PAS SOTA CALÇADA
- S.DA.XX NÚM. SECTOR DEGOTEIG ARBRAT
- LÍMIT ÀMBIT
- LÍMIT PDU

PARC DE L'ALBA
CERDANYOLA DEL VALLÈS
BARCELONA / CATALUNYA

CONSORCI URBANÍSTIC
DEL CENTRE DIRECCIONAL
DE CERDANYOLA DEL VALLÈS

Ajuntament de Cerdanyola del Vallès

INCASÒL Institut Català del Sòl

Autors del Projecte:
Dopec Enginyeria i Arquitectura
NORBERT TORRES I PUGÈS
MARIA CAELLES LACASTA

PROJECTS Fulton & Vanbrabant
JAUME FLETA ABADAL

Projecte:
PROJECTE D'URBANITZACIÓ E1: PASSEIG DELS GORGS AL PARC DE L'ALBA DE CERDANYOLA DEL VALLÈS.
VIST I PLAU: EL CAP DE SERVEI DE TERRITORI DE L'AJUNTAMENT DE CERDANYOLA DEL VALLÈS
VIST I PLAU: EL CAP DE LA UNITAT DE PLANEJAMENT DE L'INSTITUT CATALÀ DEL SÒL

Emplaçament:
CERDANYOLA DEL VALLÈS

Títol del Plànol:
ARBRAT, JARDINERIA I XARXA REG
XARXA DE REG
XARXA SECUNDARIA ARBRAT. PLANTA DETALL

Escala:
DIN A1 1/250
DIN A3 1/500

Data:
Gener 2026

Nombre Plànol
19.E.2.2

Nom. de fitxer:
19.E.2.2.DWG

FULL 18 DE 23

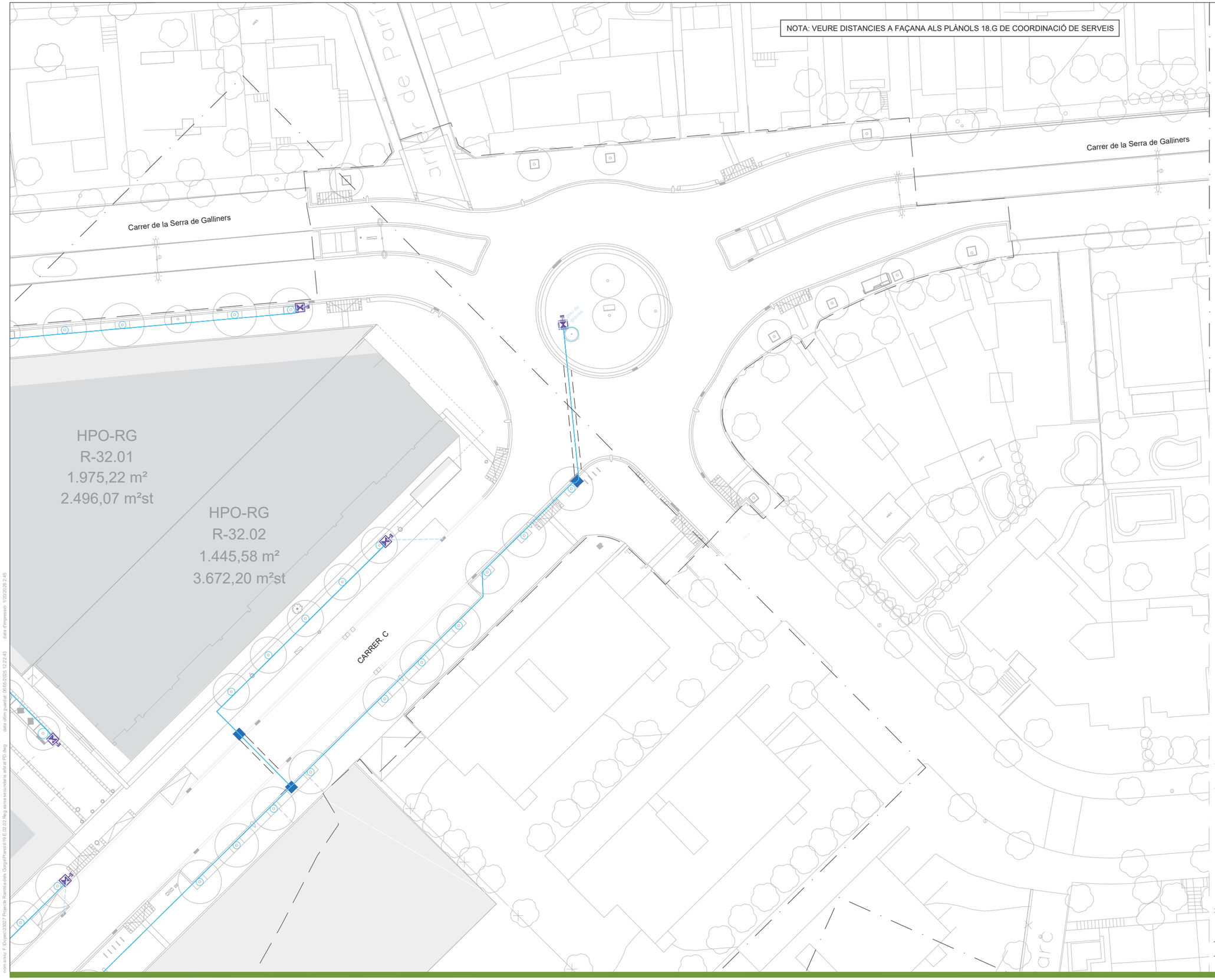



NOTA: LES LÍNIES DE REG SOTERRADES ANIRAN DINS TUBULARS DE DOBLE ø INTERIOR QUE EL DE LES INSTAL.LACIONS D'AIGUA EN ZONES PAVIMENT DUR

LLEGENDA

- XARXA SECUNDÀRIA PEBD Ø40mm 10 atm BAIXA DENSITAT (REG DEGOTEIG ARBRAT)
- TUB PE Ø160mm CONNEXIÓ DESGUÀS A EMBORNAL
- ANNELL DE DEGOTEIG OBERT AMB 7 DEGOTADORS DE 2,3L/H DE 16 mm DE PE DE 4 atm, PROTEGIT PER TUB DREN DE 50 mm
- PERICÓ 60X60 cm AMB BY-PASS SIMPLE SECTORIAL DE 1" I REDUCCIÓ DE PRESSIÓ DE 10 atm A 0.5 atm. BAIXA DENSITAT ALIMENTARIA (REG DEGOTEIG ARBRAT)
- PERICÓ 60x60 cm PER A CREUAMENT DE CALÇADA
- PERICÓ 60X60X80 cm AMB SOLERA DE FORMIGÓ. AMB DESGUÀS, VÀLVULA RACORD PLÀ PER A RENTAT
- PAS SOTA CALÇADA
- S.DA.XX NÚM. SECTOR DEGOTEIG ARBRAT
- LÍMIT ÀMBIT
- LÍMIT PDU

PARC DE L'ALBA
CERDANYOLA DEL VALLÈS
BARCELONA / CATALUNYA

CONSORCI URBANÍSTIC
DEL CENTRE DIRECCIONAL
DE CERDANYOLA DEL VALLÈS

Ajuntament de Cerdanyola del Vallès

INCASÒL Institut Català del Sòl

Autors del Projecte:
Dopec
NORBERT TORRES I PUGÈS
MARIA CAELLES LACASTA

PROJECTS
JAUME FLETA ABADAL

Projecte:
PROJECTE D'URBANITZACIÓ E1: PASSEIG DELS GORGS AL PARC DE L'ALBA DE CERDANYOLA DEL VALLÈS.
VIST I PLAU: EL CAP DE SERVEI DE TERRITORI DE L'AJUNTAMENT DE CERDANYOLA DEL VALLÈS
VIST I PLAU: EL CAP DE LA UNITAT DE PLANEJAMENT DE L'INSTITUT CATALÀ DEL SÒL

Emplaçament:
CERDANYOLA DEL VALLÈS

Títol del Plànol:
ARBRAT, JARDINERIA I XARXA REG
XARXA DE REG
XARXA SECUNDARIA ARBRAT. PLANTA DETALL

Escala:
DIN A1 1/250
DIN A3 1/500
0 m

Data: Gener 2026

Nombre Plànol: 19.E.2.2

Nom. de fitxer: 19.E.2.2.DWG

FULL 19 DE 23

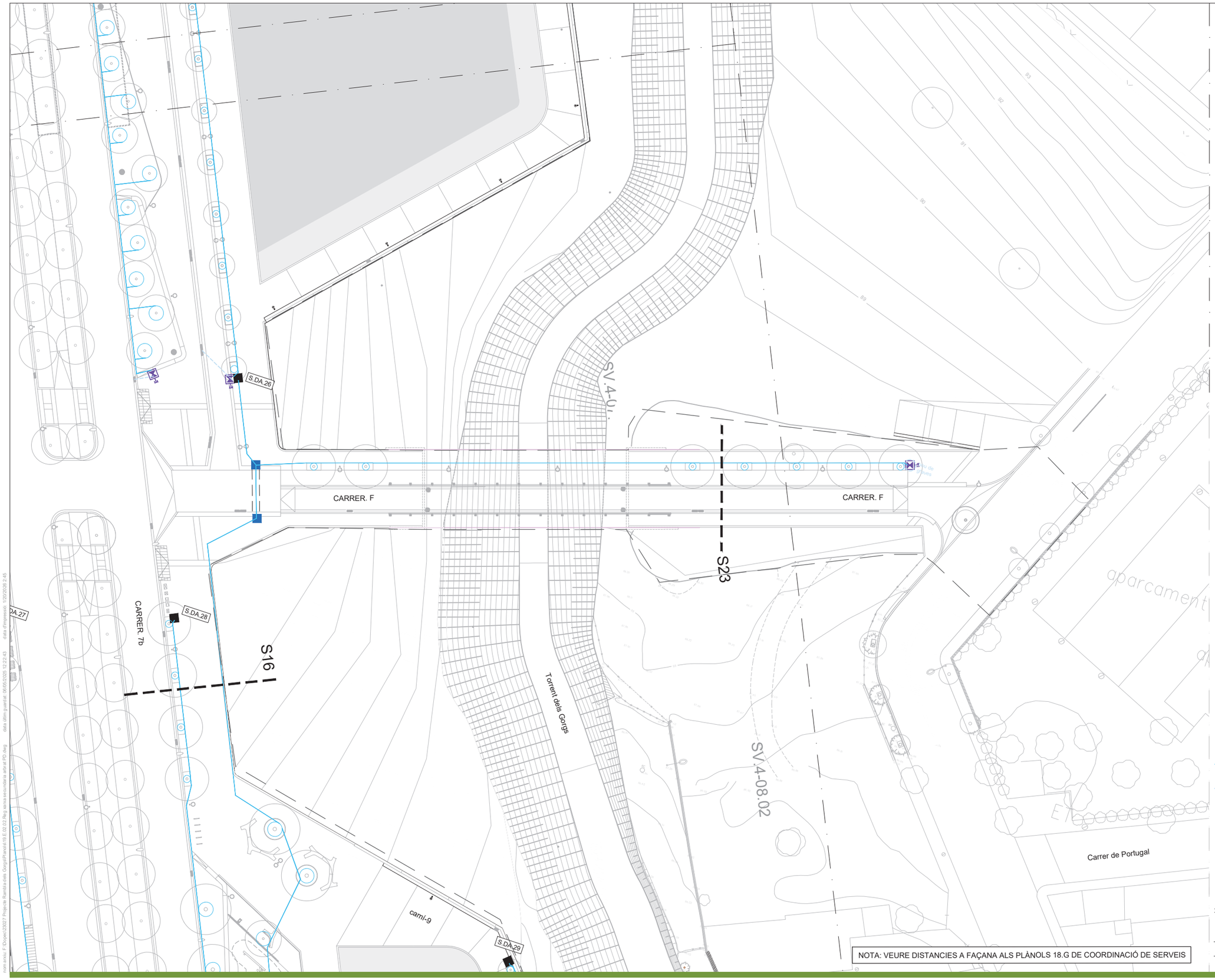



NOTA: LES LÍNIES DE REG SOTERRADES ANIRAN DINS TUBULARS DE DOBLE ø INTERIOR QUE EL DE LES INSTAL.LACIONS D'AIGUA EN ZONES PAVIMENT DUR

LLEGENDA

- XARXA SECUNDÀRIA PEBD Ø40mm 10 atm BAIXA DENSITAT (REG DEGOTEIG ARBRAT)
- TUB PE Ø160mm CONNEXIÓ DESGUÀS A EMBORNAL
- ANNELL DE DEGOTEIG OBERT AMB 7 DEGOTADORS DE 2,3L/H DE 16 mm DE PE DE 4 atm, PROTEGIT PER TUB DREN DE 50 mm
- PERICÓ 60X60 cm AMB BY-PASS SIMPLE SECTORIAL DE 1" I REDUCCIÓ DE PRESSIÓ DE 10 atm A 0.5 atm. BAIXA DENSITAT ALIMENTARIA (REG DEGOTEIG ARBRAT)
- PERICÓ 60x60 cm PER A CREUAMENT DE CALÇADA
- PERICÓ 60X60X80 cm AMB SOLERA DE FORMIGÓ. AMB DESGUÀS, VÀLVULA RACORD PLÀ PER A RENTAT
- PAS SOTA CALÇADA
- S.DA.XX NÚM. SECTOR DEGOTEIG ARBRAT
- LÍMIT ÀMBIT
- LÍMIT PDU

NOTA: VEURE DISTANCIES A FAÇANA ALS PLÀNOLS 18.G DE COORDINACIÓ DE SERVEIS

PARC DE L'ALBA
CERDANYOLA DEL VALLÈS
BARCELONA / CATALUNYA

CONSORCI URBANÍSTIC
DEL CENTRE DIRECCIONAL
DE CERDANYOLA DEL VALLÈS

Ajuntament de Cerdanyola del Vallès

INCASÒL Institut Català del Sòl

Autors del Projecte:
Dopec
NORBERT TORRES I PUGÈS
MARIA CAELLES LACASTA

PROJECTS
JAUME FLETA ABADAL

Projecte:
PROJECTE D'URBANITZACIÓ E1: PASSEIG DELS GORGS AL PARC DE L'ALBA DE CERDANYOLA DEL VALLÈS.
VIST I PLAU: EL CAP DE SERVEI DE TERRITORI DE L'AJUNTAMENT DE CERDANYOLA DEL VALLÈS
VIST I PLAU: EL CAP DE LA UNITAT DE PLANEJAMENT DE L'INSTITUT CATALÀ DEL SÒL

Emplaçament:
CERDANYOLA DEL VALLÈS

Títol del Plànol:
ARBRAT, JARDINERIA I XARXA REG
XARXA DE REG
XARXA SECUNDARIA ARBRAT. PLANTA DETALL

Escala:
DIN A1 1/250
DIN A3 1/500

Data:
Gener 2026

Nombre Plànol
19.E.2.2

Nom. de fitxer:
19.E.2.2.DWG

FULL 20 DE 23



HLL
R-40.01
5.301,71 m²
12.710,80 m²st

HPO-R
R-41.0
6.067,25
13.817,83

S.DA.30

S.DA.32

CARRER. Gb

S25

camí-9

Torrent dels Gorgs

Avinguda de Roma

ruïnes

SV.4-08.05

SV.4-09.02

Carrer de Sant Ramon

es Esclat Oli

NOTA: LES LÍNIES DE REG SOTERRADES ANIRAN DINS TUBULARS DE DOBLE ø INTERIOR QUE EL DE LES INSTAL.LACIONS D'AIGUA EN ZONES PAVIMENT DUR

LLEGENDA

- XARXA SECUNDÀRIA PEBD Ø40mm 10 atm BAIXA DENSITAT (REG DEGOTEIG ARBRAT)
- TUB PE Ø160mm CONNEXIÓ DESGUÀS A EMBORNAL
- ANNELL DE DEGOTEIG OBERT AMB 7 DEGOTADORS DE 2,3L/H DE 16 mm DE PE DE 4 atm, PROTEGIT PER TUB DREN DE 50 mm
- PERICÓ 60X60 cm AMB BY-PASS SIMPLE SECTORIAL DE 1" I REDUCCIÓ DE PRESSIÓ DE 10 atm A 0.5 atm. BAIXA DENSITAT ALIMENTARIA (REG DEGOTEIG ARBRAT)
- PERICÓ 60x60 cm PER A CREUAMENT DE CALÇADA
- PERICÓ 60X60X80 cm AMB SOLERA DE FORMIGÓ. AMB DESGUÀS, VÀLVULA RACORD PLÀ PER A RENTAT
- PAS SOTA CALÇADA
- S.DA.XX NÚM. SECTOR DEGOTEIG ARBRAT
- LÍMIT ÀMBIT
- LÍMIT PDU

NOTA: VEURE DISTANCIES A FAÇANA ALS PLÀNOLS 18.G DE COORDINACIÓ DE SERVEIS

nom arxiu: F:\Dopec\23027 Projecte Rambla dels Gorgs\Planols\19.E.02.02 Reg xarxa secundaria actual PO.dwg data últim guardat: 06/05/2025 12:22:43 data d'impressió: 1/30/2026 2:45

PARC DE L'ALBA
CERDANYOLA DEL VALLÈS
BARCELONA / CATALUNYA

CONSORCI URBANÍSTIC
DEL CENTRE DIRECCIONAL
DE CERDANYOLA DEL VALLÈS

Ajuntament de Cerdanyola del Vallès

INCASÒL Institut Català del Sòl

Autors del Projecte:
Dopec Enginyeria i Arquitectura
NORBERT TORRES I PUGÈS
MARIA CAELLES LACASTA

PROJECTS Enginyeria i Arquitectura
JAUME FLETA ABADAL

Projecte:
PROJECTE D'URBANITZACIÓ E1: PASSEIG DELS GORGS AL PARC DE L'ALBA DE CERDANYOLA DEL VALLÈS.

VST I PLAU:
EL CAP DE SERVEI DE TERRITORI DE L'AJUNTAMENT DE CERDANYOLA DEL VALLÈS

VST I PLAU:
EL CAP DE LA UNITAT DE PLANEJAMENT DE L'INSTITUT CATALÀ DEL SÒL

Emplaçament:
CERDANYOLA DEL VALLÈS

Títol del Plànol:
ARBRAT, JARDINERIA I XARXA REG
XARXA DE REG
XARXA SECUNDARIA ARBRAT. PLANTA DETALL

Escala:
DIN A1 1/250
DIN A3 1/500
0 m

Data: Gener 2026

Nombre Plànol: 19.E.2.2

Nom. de fitxer: 19.E.2.2.DWG

FULL 21 DE 23

NOTA: VEURE DISTANCIES A FAÇANA ALS PLÀNOLS 18.G DE COORDINACIÓ DE SERVEIS



SV.4-09.01

camí-9

Avinguda del Parc Tecnològic

Carrer Santa Rosa

S.DA.34

HLL
R-42.01
5.558,49 m²
15.494,64 m²st

S26

S19

pou de graves

pou de graves

NOTA: LES LÍNIES DE REG SOTERRADES ANIRAN DINS TUBULARS DE DOBLE ø INTERIOR QUE EL DE LES INSTAL.LACIONS D'AIGUA EN ZONES PAVIMENT DUR

LLEGENDA

- XARXA SECUNDÀRIA PEBD Ø40mm 10 atm BAIXA DENSITAT (REG DEGOTEIG ARBRAT)
- TUB PE Ø160mm CONNEXIÓ DESGUÀS A EMBORNAL
- ANNELL DE DEGOTEIG OBERT AMB 7 DEGOTADORS DE 2,3L/H DE 16 mm DE PE DE 4 atm, PROTEGIT PER TUB DREN DE 50 mm
- PERICÓ 60X60 cm AMB BY-PASS SIMPLE SECTORIAL DE 1" I REDUCCIÓ DE PRESSIÓ DE 10 atm A 0.5 atm. BAIXA DENSITAT ALIMENTARIA (REG DEGOTEIG ARBRAT)
- PERICÓ 60x60 cm PER A CREUAMENT DE CALÇADA
- PERICÓ 60X60X80 cm AMB SOLERA DE FORMIGÓ. AMB DESGUÀS, VÀLVULA RACORD PLÀ PER A RENTAT
- PAS SOTA CALÇADA
- S.DA.XX NÚM. SECTOR DEGOTEIG ARBRAT
- LÍMIT ÀMBIT
- LÍMIT PDU

nom arxiu: F:\Dopec\23027 Projecte Rambla dels Gorgs\Plans\4.19.E.02.02.Reg xarxa secundaria arbrat PD.dwg data últim guardat: 06/05/2025 12:22:43 data d'impressió: 1/20/2026 2:45

PARC DE L'ALBA
CERDANYOLA DEL VALLÈS
BARCELONA / CATALUNYA

CONSORCI URBANÍSTIC
DEL CENTRE DIRECCIONAL
DE CERDANYOLA DEL VALLÈS

Ajuntament de Cerdanyola del Vallès

INCASÒL Institut Català del Sòl

Autors del Projecte:
Dopec Enginyeria i Projectes
NORBERT TORRES I PUGÈS
MARIA CAELLES LACASTA
PROJECTS Enginyeria & Arquitectura
JAUME FLETA ABADAL

Projecte:
PROJECTE D'URBANITZACIÓ E1: PASSEIG DELS GORGS AL PARC DE L'ALBA DE CERDANYOLA DEL VALLÈS.

VIST I PLAU:
EL CAP DE SERVEI DE TERRITORI DE L'AJUNTAMENT DE CERDANYOLA DEL VALLÈS

VIST I PLAU:
EL CAP DE LA UNITAT DE PLANEJAMENT DE L'INSTITUT CATALÀ DEL SÒL

Emplaçament:
N
CERDANYOLA DEL VALLÈS

Títol del Plànol:
ARBRAT, JARDINERIA I XARXA REG
XARXA DE REG
XARXA SECUNDARIA ARBRAT. PLANTA DETALL

Escala:
DIN A1 1/250
DIN A3 1/500
0 m

Data: Gener 2026

Nombre Plànol: 19.E.2.2

Nom. de fitxer: 19.E.2.2.DWG

FULL 22 DE 23

NOTA: VEURE DISTANCIES A FAÇANA ALS PLÀNOLS 18.G DE COORDINACIÓ DE SERVEIS



camí-9

Elp-1

PC2-13.01
9.154,50 m²
18.309,00 m²st

camí-9

S20

S.DA.35

SC

pou de gravas

pou de gravas

NOTA: LES LÍNIES DE REG SOTERRADES ANIRAN DINS TUBULARS DE DOBLE ø INTERIOR QUE EL DE LES INSTAL.LACIONS D'AIGUA EN ZONES PAVIMENT DUR

LLEGENDA

- XARXA SECUNDÀRIA PEBD Ø40mm 10 atm BAIXA DENSITAT (REG DEGOTEIG ARBRAT)
- TUB PE Ø160mm CONNEXIÓ DESGUÀS A EMBORNAL
- ANNELL DE DEGOTEIG OBERT AMB 7 DEGOTADORS DE 2,3L/H DE 16 mm DE PE DE 4 atm, PROTEGIT PER TUB DREN DE 50 mm
- PERICÓ 60X60 cm AMB BY-PASS SIMPLE SECTORIAL DE 1" I REDUCCIÓ DE PRESSIÓ DE 10 atm A 0.5 atm. BAIXA DENSITAT ALIMENTARIA (REG DEGOTEIG ARBRAT)
- PERICÓ 60x60 cm PER A CREUAMENT DE CALÇADA
- PERICÓ 60X60X80 cm AMB SOLERA DE FORMIGÓ. AMB DESGUÀS, VÀLVULA RACORD PLÀ PER A RENTAT
- PAS SOTA CALÇADA
- S.DA.XX NÚM. SECTOR DEGOTEIG ARBRAT
- LÍMIT ÀMBIT
- LÍMIT PDU

PARC DE L'ALBA
CERDANYOLA DEL VALLÈS
BARCELONA / CATALUNYA

CONSORCI URBANÍSTIC DEL CENTRE DIRECCIONAL DE CERDANYOLA DEL VALLÈS

Ajuntament de Cerdanyola del Vallès

INCASÒL Institut Català del Sòl

Autors del Projecte:
Dopec Enginyeria i Arquitectura
NORBERT TORRES I PUGÈS
MARIA CAELLES LACASTA

PROJECTS Enginyeria i Arquitectura
JAUME FLETA ABADAL

Projecte:
PROJECTE D'URBANITZACIÓ E1: PASSEIG DELS GORGS AL PARC DE L'ALBA DE CERDANYOLA DEL VALLÈS.

VIST I PLAU:
EL CAP DE SERVEI DE TERRITORI DE L'AJUNTAMENT DE CERDANYOLA DEL VALLÈS

VIST I PLAU:
EL CAP DE LA UNITAT DE PLANEJAMENT DE L'INSTITUT CATALÀ DEL SÒL

Emplaçament:
CERDANYOLA DEL VALLÈS

Títol del Plànol:
ARBRAT, JARDINERIA I XARXA REG
XARXA DE REG
XARXA SECUNDARIA ARBRAT. PLANTA DETALL

Escala:
DIN A1 1/250
DIN A3 1/500
0 m

Data: Gener 2026

Nombre Plànol: 19.E.2.2

Nom. de fitxer: 19.E.2.2.DWG

FULL 23 DE 23

nom arxiu: F:\Dopec\23027 Projecte Rambla\dib\ E.02.02 Reg xarxa secundaria arbrat PD.dwg data últim guardat: 06/06/2025 12:23:43 data d'impressió: 12/02/2026 2:46

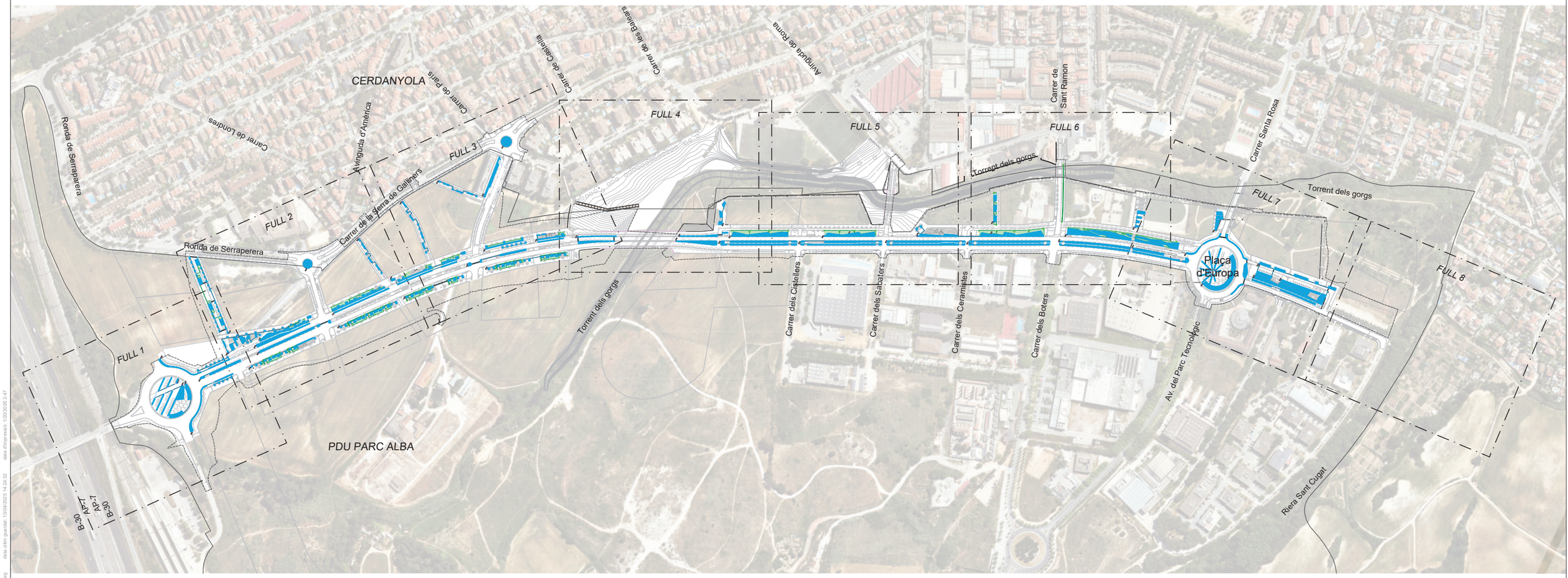

LLEGENDA

- XARXA SECUNDÀRIA PEBD 40/50mm 10 atm BAIXA DENSITAT (REG DEGOTEIG PARTERRES)
- XARXA SECUNDÀRIA PEBD Ø16mm AMB DEGOTADORS INSERITS 33cm DE 2.3 l/h PE 16mm Ø4 atm AUTOCOMPENSANT (REG DEGOTEIG PARTERRES)
- TUB PE Ø160mm CONNEXIÓ DESGUÀS A EMBORNAL (REG DEGOTEIG ARBUSTIVA
- PERICÓ 60X60 cm AMB BY-PASS SECTORIAL SIMPLE DE 1 ½" I REDUCTOR DE PRESSIÓ DE 10 atm A 0.5 atm. BAIXA DENSITAT ALIMENTARIA (REG DEGOTEIG ARBUSTIVA)
- PERICÓ 60x60 cm PER A CREUAMENT DE CALÇADA
- PERICÓ 60X60X80 cm AMB SOLERA DE FORMIGÓ. AMB DESGUÀS, VÀLVULA RACORD PLÀ PER A RENTAT (REG DEGOTEIG ARBUSTIVA)
- PAS SOTA CALÇADA
- S.DP.XX NÚM. SECTOR DEGOTEIG PARTERRES
- LÍMIT ÀMBIT
- LÍMIT PDU

NOTA: LES LÍNIES DE REG SOTERRADES ANIRAN DINS TUBULARS DE DOBLE Ø INTERIOR QUE EL DE LES INSTAL.LACIONS D'AIGUA EN ZONES PAVIMENT DUR

PARC DE L'ALBA
CERDANYOLA DEL VALLÈS
BARCELONA / CATALUNYA

CONSORCI URBANÍSTIC
DEL CENTRE DIRECCIONAL
DE CERDANYOLA DEL VALLÈS

Ajuntament de Cerdanyola del Vallès

INCASÒL Institut Català del Sòl

Autors del Projecte:

Dopec Enginyeria i Arquitectura
NORBERT TORRES I PUGÈS
MARIA CAELLES LACASTA

PROJECTS Enginyeria & Arquitectura
JAUME FLETA ABADAL

Projecte:
PROJECTE D'URBANITZACIÓ E1: PASSEIG DELS GORGS AL PARC DE L'ALBA DE CERDANYOLA DEL VALLÈS.

VIST I PLAU: EL CAP DE SERVEI DE TERRITORI DE L'AJUNTAMENT DE CERDANYOLA DEL VALLÈS

VIST I PLAU: EL CAP DE LA UNITAT DE PLANEJAMENT DE L'INSTITUT CATALÀ DEL SÒL

Emplaçament:
CERDANYOLA DEL VALLÈS

Títol del Plànol:
ARBRAT, JARDINERIA I XARXA REG
XARXA DE REG
XARXA SECUNDARIA PARTERRES. PLANTA GENERAL

Escala:
DIN A1 1/3000
DIN A3 1/6000
0 m

Data: Gener 2026

Nombre Plànol: 19.E.3.1

Nom. de fitxer: 19.E.3.1.DWG

FULL 1 DE 1

nom arxiu: F:\Dopec\23027 Projecte Rambla dels Gorgs\PI arxiu\19.E.03.01 Reg xarxa secundaria arbustiva PG.dwg data últim guardat: 10/04/2025 14:24:32 data d'impressió: 10/02/26 2:47



NOTA: LES LÍNIES DE REG SOTERRADES ANIRAN DINS TUBULARS DE DOBLE Ø INTERIOR QUE EL DE LES INSTAL.LACIONS D'AIGUA EN ZONES PAVIMENT DUR

LLEGENDA

- XARXA SECUNDÀRIA PEBD 40mm 10 atm BAIXA DENSITAT (REG DEGOTEIG PARTERRES)
- XARXA SECUNDÀRIA PEBD Ø16mm AMB DEGOTADORS INSERITS 33cm DE 2.3 l/h PE 16mm Ø4 atm AUTOCOMPENSANT (REG DEGOTEIG PARTERRES)
- XARXA SECUNDÀRIA PEBD 40mm 10 atm BAIXA DENSITAT (REG DEGOTEIG LLOSA FILTRA GREEN)
- XARXA SECUNDÀRIA PEBD Ø16mm AMB DEGOTADORS INSERITS 33cm DE 2.3 l/h PE 16mm Ø4 atm AUTOCOMPENSANT (REG DEGOTEIG LLOSA FILTRA GREEN)
- TUB PE Ø160mm CONNEXIÓ DESGUÀS A EMBORNAL (REG DEGOTEIG ARBUSTIVA
- TUB PE Ø160mm CONNEXIÓ DESGUÀS A EMBORNAL (REG DEGOTEIG LLOSA FILTRA GREEN)
- PERICÓ 60X60 cm AMB BY-PASS SECTORIAL SIMPLE DE 1 ½" I REDUCTOR DE PRESSIÓ DE 10 atm A 0.5 atm. BAIXA DENSITAT ALIMENTARIA (REG DEGOTEIG LLOSA FILTRA GREEN)
- PERICÓ 60X60 cm AMB BY-PASS SECTORIAL SIMPLE DE 1 ½" I REDUCTOR DE PRESSIÓ DE 10 atm A 0.5 atm. BAIXA DENSITAT ALIMENTARIA (REG DEGOTEIG ARBUSTIVA)
- PERICÓ 60x60 cm PER A CREUAMENT DE CALÇADA
- PERICÓ 60X60X80 cm AMB SOLERA DE FORMIGÓ. AMB DESGUÀS, VÀLVULA RACORD PLÀ PER A RENTAT (REG DEGOTEIG LLOSA)
- PERICÓ 60X60X80 cm AMB SOLERA DE FORMIGÓ. AMB DESGUÀS, VÀLVULA RACORD PLÀ PER A RENTAT (REG DEGOTEIG ARBUSTIVA)
- PAS SOTA CALÇADA
- S.DP.XX NÚM. SECTOR DEGOTEIG PARTERRES
- S.DL.XX NÚM. SECTOR DEGOTEIG LLOSA TRAMA
- LÍMIT ÀMBIT
- LÍMIT PDU

NOTA: VEURE DISTANCIES A FAÇANA ALS PLÀNOLS 18.G DE COORDINACIÓ DE SERVEIS

PARC DE L'ALBA
CERDANYOLA DEL VALLÈS
BARCELONA / CATALUNYA

CONSORCI URBANÍSTIC DEL CENTRE DIRECCIONAL DE CERDANYOLA DEL VALLÈS

Ajuntament de Cerdanyola del Vallès

INCASÒL Institut Català del Sòl

Autors del Projecte:

Dopec Enginyeria i Projectes

NORBERT TORRES I PUGÈS
MARIA CAELLES LACASTA

PROJECTS Territori & Urbanisme

JAUME FLETA ABADAL

Projecte:
PROJECTE D'URBANITZACIÓ E1: PASSEIG DELS GORGS AL PARC DE L'ALBA DE CERDANYOLA DEL VALLÈS.

VIST I PLAU: EL CAP DE SERVEI DE TERRITORI DE L'AJUNTAMENT DE CERDANYOLA DEL VALLÈS

VIST I PLAU: EL CAP DE LA UNITAT DE PLANEJAMENT DE L'INSTITUT CATALÀ DEL SÒL

Emplaçament:
CERDANYOLA DEL VALLÈS

Títol del Plànol:
ARBRAT, JARDINERIA I XARXA REG
XARXA DE REG
XARXA SECUNDARIA PARTERRES. PLANTA DETALL

Escala:
DIN A1 1/250
DIN A3 1/500
0 m

Data:	Nombre Plànol
Gener 2026	19.E.3.2
Nom. de fitxer:	
19.E.3.2.DWG	FULL 1 DE 23

nom.arxiu: F:\Dopec\23027 Projecte Rambla dels Gorgs\Plans\4.19.E.03.02 Reg xarxa secundaria arbustiva PR.dwg data últim guardat: 10/04/2025 14:26:54 data d'impressió: 12/02/2026 2:47

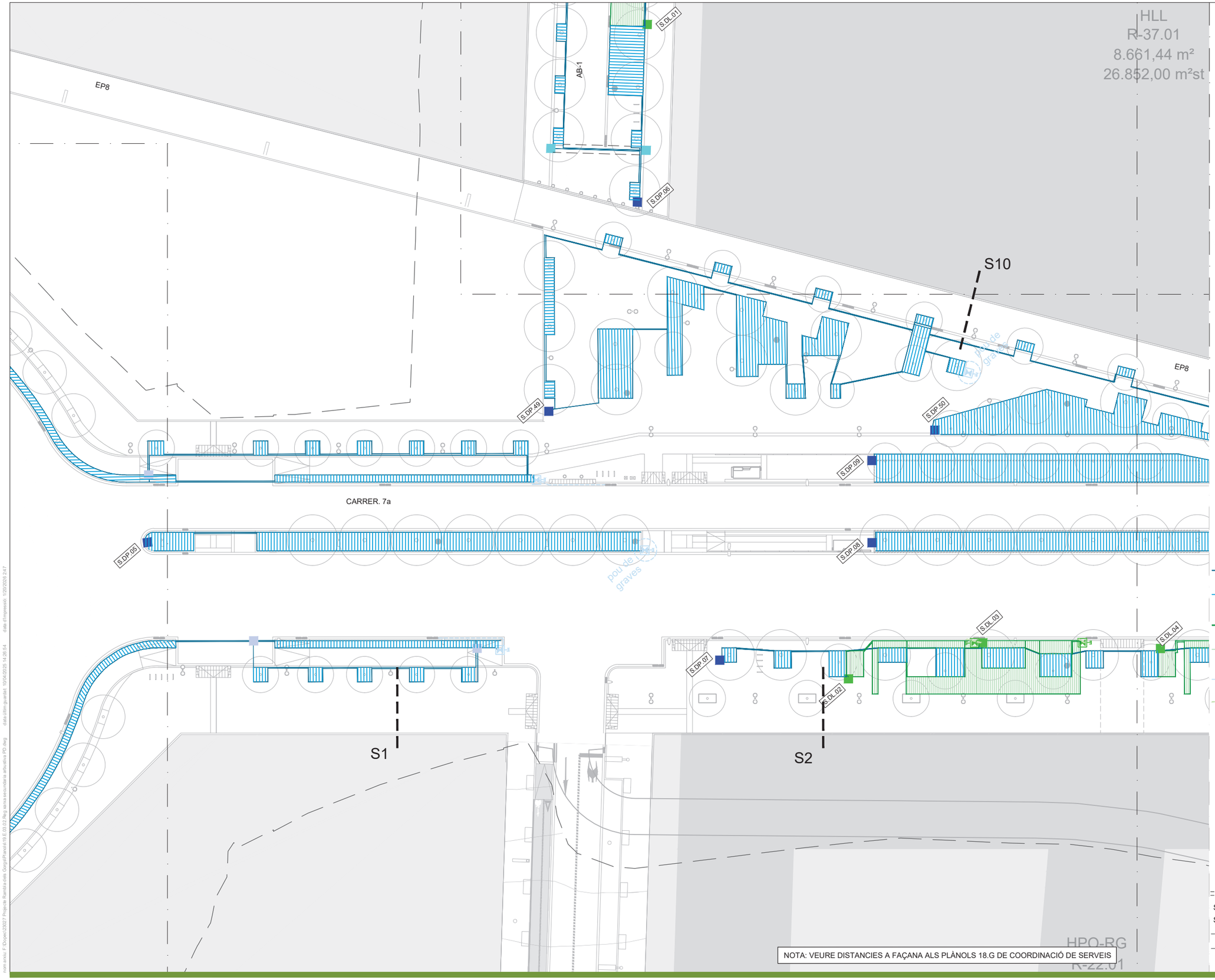



NOTA: LES LÍNIES DE REG SOTERRADES ANIRAN DINS TUBULARS DE DOBLE Ø INTERIOR QUE EL DE LES INSTAL.LACIONS D'AIGUA EN ZONES PAVIMENT DUR

LLEGENDA

- XARXA SECUNDÀRIA PEBD 40mm 10 atm BAIXA DENSITAT (REG DEGOTEIG PARTERRES)
- XARXA SECUNDÀRIA PEBD Ø16mm AMB DEGOTADORS INSERITS 33cm DE 2.3 l/h PE 16mm Ø4 atm AUTOCOMPENSANT (REG DEGOTEIG PARTERRES)
- XARXA SECUNDÀRIA PEBD 40mm 10 atm BAIXA DENSITAT (REG DEGOTEIG LLOSA FILTRA GREEN)
- XARXA SECUNDÀRIA PEBD Ø16mm AMB DEGOTADORS INSERITS 33cm DE 2.3 l/h PE 16mm Ø4 atm AUTOCOMPENSANT (REG DEGOTEIG LLOSA FILTRA GREEN)
- TUB PE Ø160mm CONNEXIÓ DESGUÀS A EMBORNAL (REG DEGOTEIG ARBUSTIVA
- TUB PE Ø160mm CONNEXIÓ DESGUÀS A EMBORNAL (REG DEGOTEIG LLOSA FILTRA GREEN)
- PERICÓ 60X60 cm AMB BY-PASS SECTORIAL SIMPLE DE 1 ½" I REDUCTOR DE PRESSIÓ DE 10 atm A 0.5 atm. BAIXA DENSITAT ALIMENTARIA (REG DEGOTEIG LLOSA FILTRA GREEN)
- PERICÓ 60X60 cm AMB BY-PASS SECTORIAL SIMPLE DE 1 ½" I REDUCTOR DE PRESSIÓ DE 10 atm A 0.5 atm. BAIXA DENSITAT ALIMENTARIA (REG DEGOTEIG ARBUSTIVA)
- PERICÓ 60x60 cm PER A CREUAMENT DE CALÇADA
- PERICÓ 60X60X80 cm AMB SOLERA DE FORMIGÓ. AMB DESGUÀS, VÀLVULA RACORD PLÀ PER A RENTAT (REG DEGOTEIG LLOSA)
- PERICÓ 60X60X80 cm AMB SOLERA DE FORMIGÓ. AMB DESGUÀS, VÀLVULA RACORD PLÀ PER A RENTAT (REG DEGOTEIG ARBUSTIVA)
- PAS SOTA CALÇADA
- S.DP.XX NÚM. SECTOR DEGOTEIG PARTERRES
- S.DL.XX NÚM. SECTOR DEGOTEIG LLOSA TRAMA
- LÍMIT ÀMBIT
- LÍMIT PDU

NOTA: VEURE DISTANCIES A FAÇANA ALS PLÀNOLS 18.G DE COORDINACIÓ DE SERVEIS

PARC DE L'ALBA
CERDANYOLA DEL VALLÈS
BARCELONA / CATALUNYA

CONSORCI URBANÍSTIC
DEL CENTRE DIRECCIONAL
DE CERDANYOLA DEL VALLÈS

Autors del Projecte:
Dopec
NORBERT TORRES I PUGÈS
MARIA CAELLES LACASTA

PROJECTS
JAUME FLETA ABADAL

Projecte:
PROJECTE D'URBANITZACIÓ E1: PASSEIG DELS GORGS AL PARC DE L'ALBA DE CERDANYOLA DEL VALLÈS.
VIST I PLAU: EL CAP DE SERVEI DE TERRITORI DE L'AJUNTAMENT DE CERDANYOLA DEL VALLÈS
VIST I PLAU: EL CAP DE LA UNITAT DE PLANEJAMENT DE L'INSTITUT CATALÀ DEL SÒL

Emplaçament:
CERDANYOLA DEL VALLÈS

Títol del Plànol:
ARBRAT, JARDINERIA I XARXA REG
XARXA DE REG
XARXA SECUNDARIA PARTERRES. PLANTA DETALL

Escala:
DIN A1 1/250
DIN A3 1/500

Data: Gener 2026
Nom. de fitxer: 19.E.3.2.DWG
Nombre Plànol: 19.E.3.2
FULL 2 DE 23

HLL
-37.01
61,44 m²
52,00 m²st

HLL
R-30.01
5.187,46 m²
12.661,40 m²st

S21

CARRER. B

S11

S12

EP8

pou de graves

pou de graves

S.DL.05

S.DL.06

S.DL.08

S.DP.11

CARRER. a

S.DL.04

S.DP.10

S.DL.07

S.DL.09

S2

S3

NOTA: VEURE DISTANCIES A FAÇANA ALS PLÀNOLS 18.G DE COORDINACIÓ DE SERVEIS

HLL
R-24.01
7.347,25 m
22.671,60 m



NOTA: LES LÍNIES DE REG SOTERRADES ANIRAN DINS TUBULARS DE DOBLE Ø INTERIOR QUE EL DE LES INSTAL.LACIONS D'AIGUA EN ZONES PAVIMENT DUR

LLEGENDA

- XARXA SECUNDÀRIA PEBD 40mm 10 atm BAIXA DENSITAT (REG DEGOTEIG PARTERRES)
- XARXA SECUNDÀRIA PEBD Ø16mm AMB DEGOTADORS INSERITS 33cm DE 2.3 l/h PE 16mm Ø4 atm AUTOCOMPENSANT (REG DEGOTEIG PARTERRES)
- XARXA SECUNDÀRIA PEBD 40mm 10 atm BAIXA DENSITAT (REG DEGOTEIG LLOSA FILTRA GREEN)
- XARXA SECUNDÀRIA PEBD Ø16mm AMB DEGOTADORS INSERITS 33cm DE 2.3 l/h PE 16mm Ø4 atm AUTOCOMPENSANT (REG DEGOTEIG LLOSA FILTRA GREEN)
- TUB PE Ø160mm CONNEXIÓ DESGUÀS A EMBORNAL (REG DEGOTEIG ARBUSTIVA
- TUB PE Ø160mm CONNEXIÓ DESGUÀS A EMBORNAL (REG DEGOTEIG LLOSA FILTRA GREEN)
- PERICÓ 60X60 cm AMB BY-PASS SECTORIAL SIMPLE DE 1 ½" I REDUCTOR DE PRESSIÓ DE 10 atm A 0.5 atm. BAIXA DENSITAT ALIMENTARIA (REG DEGOTEIG LLOSA FILTRA GREEN)
- PERICÓ 60X60 cm AMB BY-PASS SECTORIAL SIMPLE DE 1 ½" I REDUCTOR DE PRESSIÓ DE 10 atm A 0.5 atm. BAIXA DENSITAT ALIMENTARIA (REG DEGOTEIG ARBUSTIVA)
- PERICÓ 60x60 cm PER A CREUAMENT DE CALÇADA
- PERICÓ 60X60X80 cm AMB SOLERA DE FORMIGÓ. AMB DESGUÀS, VÀLVULA RACORD PLÀ PER A RENTAT (REG DEGOTEIG LLOSA)
- PERICÓ 60X60X80 cm AMB SOLERA DE FORMIGÓ. AMB DESGUÀS, VÀLVULA RACORD PLÀ PER A RENTAT (REG DEGOTEIG ARBUSTIVA)
- PAS SOTA CALÇADA
- S.DP.XX NÚM. SECTOR DEGOTEIG PARTERRES
- S.DL.XX NÚM. SECTOR DEGOTEIG LLOSA TRAMA
- LÍMIT ÀMBIT
- LÍMIT PDU

nom arxiu: F:\Dopec\23027 Projecte Rambla dels Gorgs\Planols\19.E.03.02 Reg xarxa secundaria arbustiva PD.dwg data últim guardat: 10/04/2025 14:26:54 data d'impressió: 12/02/2026 2:48

PARC DE L'ALBA
CERDANYOLA DEL VALLÈS
BARCELONA / CATALUNYA

CONSORCI URBANÍSTIC
DEL CENTRE DIRECCIONAL
DE CERDANYOLA DEL VALLÈS

Ajuntament de Cerdanyola del Vallès

INCASÒL

Autors del Projecte:
Dopec
NORBERT TORRES I PUGÈS
MARIA CAELLES LACASTA

PROJECTS
JAUME FLETA ABADAL

Projecte:
PROJECTE D'URBANITZACIÓ E1: PASSEIG DELS GORGS AL PARC DE L'ALBA DE CERDANYOLA DEL VALLÈS.

VIST I PLAU:
EL CAP DE SERVEI DE TERRITORI DE L'AJUNTAMENT DE CERDANYOLA DEL VALLÈS

VIST I PLAU:
EL CAP DE LA UNITAT DE PLANEJAMENT DE L'INSTITUT CATALÀ DEL SÒL

Emplaçament:
CERDANYOLA DEL VALLÈS

Títol del Plànol:
ARBRAT, JARDINERIA I XARXA REG
XARXA DE REG
XARXA SECUNDARIA PARTERRES. PLANTA DETALL

Escala:
DIN A1 1/250
DIN A3 1/500
0 m

Data: Gener 2026

Nombre Plànol: 19.E..3.2

Nom. de fitxer: 19.E..3.2.DWG

FULL 3 DE 23

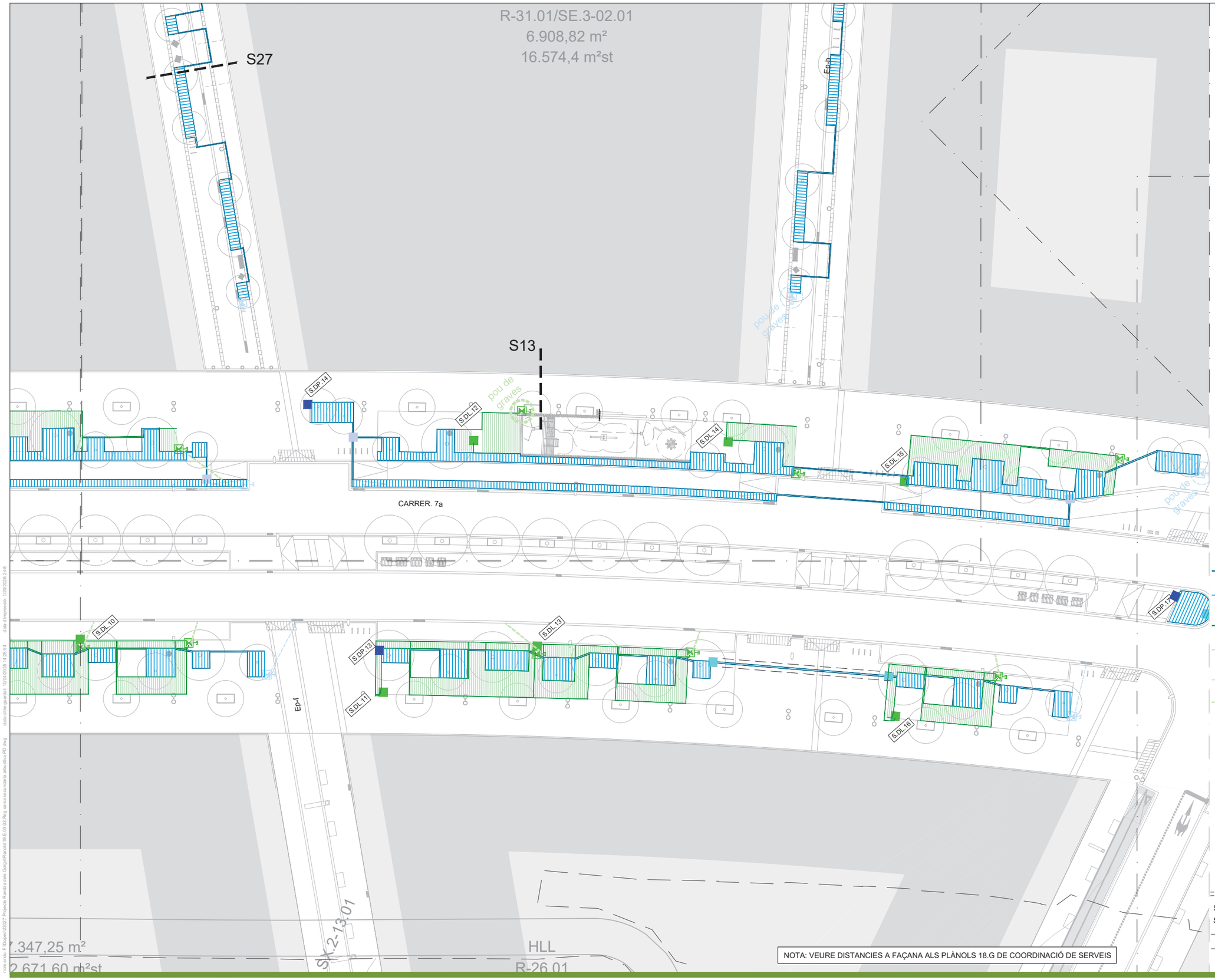



NOTA: LES LÍNIES DE REG SOTERRADES ANIRAN DINS TUBULARS DE DOBLE Ø INTERIOR QUE EL DE LES INSTAL.LACIONS D'AIGUA EN ZONES PAVIMENT DUR

LLEGENDA

- XARXA SECUNDÀRIA PEBD 40mm 10 atm BAIXA DENSITAT (REG DEGOTEIG PARTERRES)
- XARXA SECUNDÀRIA PEBD Ø16mm AMB DEGOTADORS INSERITS 33cm DE 2.3 l/h PE 16mm Ø4 atm AUTOCOMPENSANT (REG DEGOTEIG PARTERRES)
- XARXA SECUNDÀRIA PEBD 40mm 10 atm BAIXA DENSITAT (REG DEGOTEIG LLOSA FILTRA GREEN)
- XARXA SECUNDÀRIA PEBD Ø16mm AMB DEGOTADORS INSERITS 33cm DE 2.3 l/h PE 16mm Ø4 atm AUTOCOMPENSANT (REG DEGOTEIG LLOSA FILTRA GREEN)
- TUB PE Ø160mm CONNEXIÓ DESGUÀS A EMBORNAL (REG DEGOTEIG ARBUSTIVA
- TUB PE Ø160mm CONNEXIÓ DESGUÀS A EMBORNAL (REG DEGOTEIG LLOSA FILTRA GREEN)
- PERICÓ 60X60 cm AMB BY-PASS SECTORIAL SIMPLE DE 1 ½" I REDUCTOR DE PRESSIÓ DE 10 atm A 0.5 atm. BAIXA DENSITAT ALIMENTARIA (REG DEGOTEIG LLOSA FILTRA GREEN)
- PERICÓ 60X60 cm AMB BY-PASS SECTORIAL SIMPLE DE 1 ½" I REDUCTOR DE PRESSIÓ DE 10 atm A 0.5 atm. BAIXA DENSITAT ALIMENTARIA (REG DEGOTEIG ARBUSTIVA)
- PERICÓ 60x60 cm PER A CREUAMENT DE CALÇADA
- PERICÓ 60X60X80 cm AMB SOLERA DE FORMIGÓ. AMB DESGUÀS, VÀLVULA RACORD PLÀ PER A RENTAT (REG DEGOTEIG LLOSA)
- PERICÓ 60X60X80 cm AMB SOLERA DE FORMIGÓ. AMB DESGUÀS, VÀLVULA RACORD PLÀ PER A RENTAT (REG DEGOTEIG ARBUSTIVA)
- PAS SOTA CALÇADA
- S.DP.XX NÚM. SECTOR DEGOTEIG PARTERRES
- S.DL.XX NÚM. SECTOR DEGOTEIG LLOSA TRAMA
- LÍMIT ÀMBIT
- LÍMIT PDU

NOTA: VEURE DISTANCIES A FAÇANA ALS PLÀNOLS 18.G DE COORDINACIÓ DE SERVEIS

PARC DE L'ALBA
CERDANYOLA DEL VALLÈS
BARCELONA / CATALUNYA

CONSORCI URBANÍSTIC DEL CENTRE DIRECCIONAL DE CERDANYOLA DEL VALLÈS

Ajuntament de Cerdanyola del Vallès

INCASÒL Institut Català del Sòl

Autors del Projecte:
Dopec
NORBERT TORRES I PUGÈS
MARIA CAELLES LACASTA

PROJECTS
JAUME FLETA ABADAL

Projecte:
PROJECTE D'URBANITZACIÓ E1: PASSEIG DELS GORGS AL PARC DE L'ALBA DE CERDANYOLA DEL VALLÈS.
VIST I PLAU: EL CAP DE SERVEI DE TERRITORI DE L'AJUNTAMENT DE CERDANYOLA DEL VALLÈS
VIST I PLAU: EL CAP DE LA UNITAT DE PLANEJAMENT DE L'INSTITUT CATALÀ DEL SÒL

Emplaçament:
CERDANYOLA DEL VALLÈS

Títol del Plànol:
ARBRAT, JARDINERIA I XARXA REG
XARXA DE REG
XARXA SECUNDARIA PARTERRES. PLANTA DETALL

Escala:
DIN A1 1/250
DIN A3 1/500
0 m

Data: Gener 2026

Nombre Plànol: 19.E.3.2

Nom. de fitxer: 19.E.3.2.DWG

FULL 4 DE 23

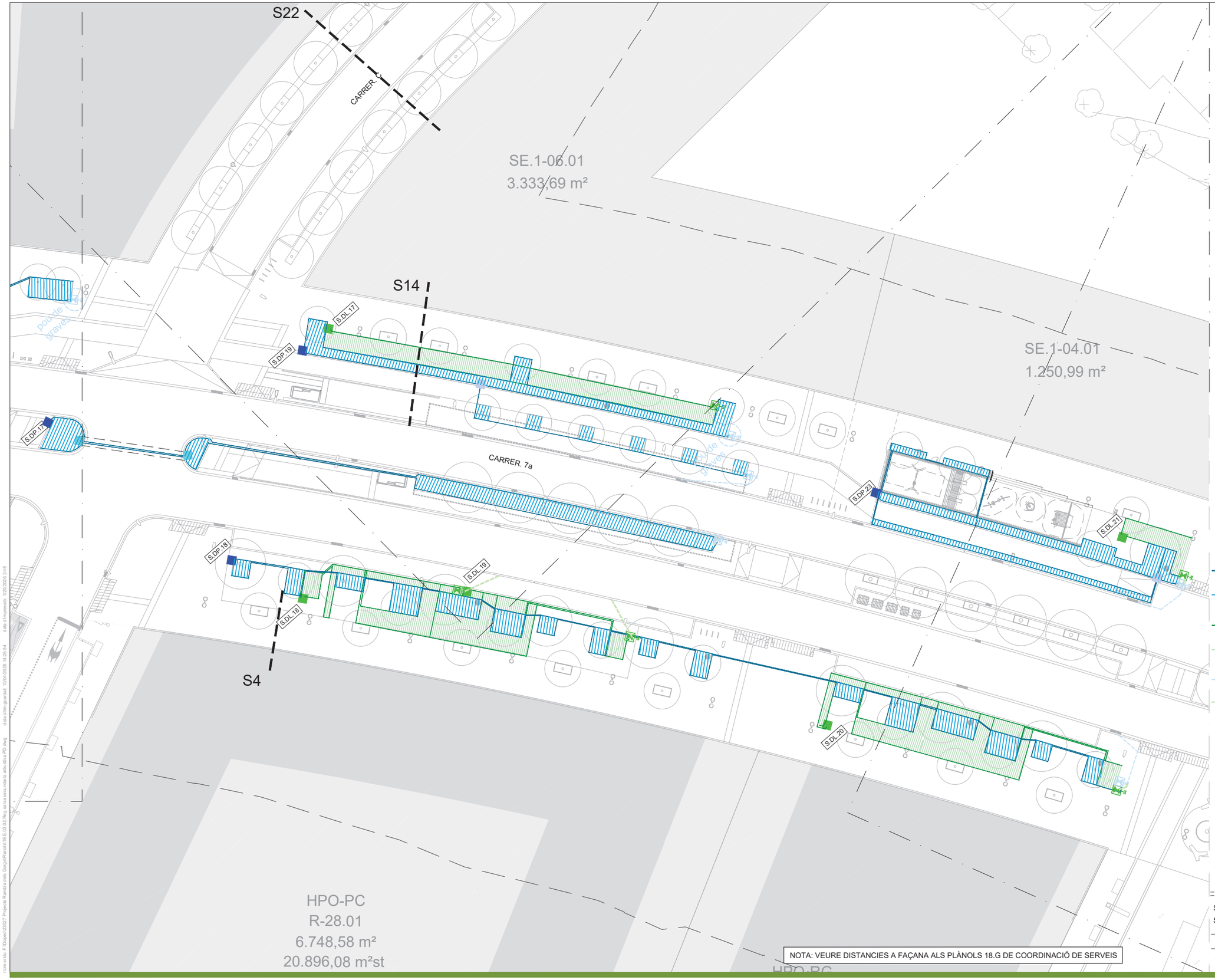



NOTA: LES LÍNIES DE REG SOTERRADES ANIRAN DINS TUBULARS DE DOBLE Ø INTERIOR QUE EL DE LES INSTAL.LACIONS D'AIGUA EN ZONES PAVIMENT DUR

LLEGENDA

- XARXA SECUNDÀRIA PEBD 40mm 10 atm BAIXA DENSITAT (REG DEGOTEIG PARTERRES)
- XARXA SECUNDÀRIA PEBD Ø16mm AMB DEGOTADORS INSERITS 33cm DE 2.3 l/h PE 16mm Ø4 atm AUTOCOMPENSANT (REG DEGOTEIG PARTERRES)
- XARXA SECUNDÀRIA PEBD 40mm 10 atm BAIXA DENSITAT (REG DEGOTEIG LLOSA FILTRA GREEN)
- XARXA SECUNDÀRIA PEBD Ø16mm AMB DEGOTADORS INSERITS 33cm DE 2.3 l/h PE 16mm Ø4 atm AUTOCOMPENSANT (REG DEGOTEIG LLOSA FILTRA GREEN)
- TUB PE Ø160mm CONNEXIÓ DESGUÀS A EMBORNAL (REG DEGOTEIG ARBUSTIVA
- TUB PE Ø160mm CONNEXIÓ DESGUÀS A EMBORNAL (REG DEGOTEIG LLOSA FILTRA GREEN)
- PERICÓ 60X60 cm AMB BY-PASS SECTORIAL SIMPLE DE 1 ½" I REDUCTOR DE PRESSIÓ DE 10 atm A 0.5 atm. BAIXA DENSITAT ALIMENTARIA (REG DEGOTEIG LLOSA FILTRA GREEN)
- PERICÓ 60X60 cm AMB BY-PASS SECTORIAL SIMPLE DE 1 ½" I REDUCTOR DE PRESSIÓ DE 10 atm A 0.5 atm. BAIXA DENSITAT ALIMENTARIA (REG DEGOTEIG ARBUSTIVA)
- PERICÓ 60x60 cm PER A CREUAMENT DE CALÇADA
- PERICÓ 60X60X80 cm AMB SOLERA DE FORMIGÓ. AMB DESGUÀS, VÀLVULA RACORD PLÀ PER A RENTAT (REG DEGOTEIG LLOSA)
- PERICÓ 60X60X80 cm AMB SOLERA DE FORMIGÓ. AMB DESGUÀS, VÀLVULA RACORD PLÀ PER A RENTAT (REG DEGOTEIG ARBUSTIVA)
- PAS SOTA CALÇADA
- S.DP.XX NÚM. SECTOR DEGOTEIG PARTERRES
- S.DL.XX NÚM. SECTOR DEGOTEIG LLOSA TRAMA
- LÍMIT ÀMBIT
- LÍMIT PDU

PARC DE L'ALBA
CERDANYOLA DEL VALLÈS
BARCELONA / CATALUNYA

CONSORCI URBANÍSTIC DEL CENTRE DIRECCIONAL DE CERDANYOLA DEL VALLÈS

Ajuntament de Cerdanyola del Vallès

INCASÒL Institut Català del Sòl

Autors del Projecte:
Dopec
NORBERT TORRES I PUGÈS
MARIA CAELLES LACASTA

PROJECTS
JAUME FLETA ABADAL

Projecte:
PROJECTE D'URBANITZACIÓ E1: PASSEIG DELS GORGS AL PARC DE L'ALBA DE CERDANYOLA DEL VALLÈS.
VIST I PLAU: EL CAP DE SERVEI DE TERRITORI DE L'AJUNTAMENT DE CERDANYOLA DEL VALLÈS
VIST I PLAU: EL CAP DE LA UNITAT DE PLANEJAMENT DE L'INSTITUT CATALÀ DEL SÒL

Emplaçament:
CERDANYOLA DEL VALLÈS

Títol del Plànol:
ARBRAT, JARDINERIA I XARXA REG
XARXA DE REG
XARXA SECUNDARIA PARTERRES. PLANTA DETALL

Escala:
DIN A1 1/250
DIN A3 1/500
0 m

Data: Gener 2026

Nombre Plànol: 19.E.3.2

Nom. de fitxer: 19.E.3.2.DWG

FULL 5 DE 23



NOTA: LES LÍNIES DE REG SOTERRADES ANIRAN DINS TUBULARS DE DOBLE Ø INTERIOR QUE EL DE LES INSTAL.LACIONS D'AIGUA EN ZONES PAVIMENT DUR

LLEGENDA

- XARXA SECUNDÀRIA PEBD 40mm 10 atm BAIXA DENSITAT (REG DEGOTEIG PARTERRES)
- XARXA SECUNDÀRIA PEBD Ø16mm AMB DEGOTADORS INSERITS 33cm DE 2.3 l/h PE 16mm Ø4 atm AUTOCOMPENSANT (REG DEGOTEIG PARTERRES)
- XARXA SECUNDÀRIA PEBD 40mm 10 atm BAIXA DENSITAT (REG DEGOTEIG LLOSA FILTRA GREEN)
- XARXA SECUNDÀRIA PEBD Ø16mm AMB DEGOTADORS INSERITS 33cm DE 2.3 l/h PE 16mm Ø4 atm AUTOCOMPENSANT (REG DEGOTEIG LLOSA FILTRA GREEN)
- TUB PE Ø160mm CONNEXIÓ DESGUÀS A EMBORNAL (REG DEGOTEIG ARBUSTIVA
- TUB PE Ø160mm CONNEXIÓ DESGUÀS A EMBORNAL (REG DEGOTEIG LLOSA FILTRA GREEN)
- PERICÓ 60X60 cm AMB BY-PASS SECTORIAL SIMPLE DE 1 ½" I REDUCTOR DE PRESSIÓ DE 10 atm A 0.5 atm. BAIXA DENSITAT ALIMENTARIA (REG DEGOTEIG LLOSA FILTRA GREEN)
- PERICÓ 60X60 cm AMB BY-PASS SECTORIAL SIMPLE DE 1 ½" I REDUCTOR DE PRESSIÓ DE 10 atm A 0.5 atm. BAIXA DENSITAT ALIMENTARIA (REG DEGOTEIG ARBUSTIVA)
- PERICÓ 60x60 cm PER A CREUAMENT DE CALÇADA
- PERICÓ 60X60X80 cm AMB SOLERA DE FORMIGÓ. AMB DESGUÀS, VÀLVULA RACORD PLÀ PER A RENTAT (REG DEGOTEIG LLOSA)
- PERICÓ 60X60X80 cm AMB SOLERA DE FORMIGÓ. AMB DESGUÀS, VÀLVULA RACORD PLÀ PER A RENTAT (REG DEGOTEIG ARBUSTIVA)
- PAS SOTA CALÇADA
- S.DP.XX NÚM. SECTOR DEGOTEIG PARTERRES
- S.DL.XX NÚM. SECTOR DEGOTEIG LLOSA TRAMA
- LÍMIT ÀMBIT
- LÍMIT PDU

NOTA: VEURE DISTANCIES A FAÇANA ALS PLÀNOLS 18.G DE COORDINACIÓ DE SERVEIS

nom arxiu: F:\Dopec\23027 Projecte Rambla dels Gorgs\Planols\18.E.03.02 Reg xarxa secundaria arbustiva PD.dwg data últim guardat: 30/04/2025 14:26:54 data d'impressió: 12/01/2026 2:48

PARC DE L'ALBA
CERDANYOLA DEL VALLÈS
BARCELONA / CATALUNYA

CONSORCI URBANÍSTIC DEL CENTRE DIRECCIONAL DE CERDANYOLA DEL VALLÈS

Ajuntament de Cerdanyola del Vallès

INCASÒL Institut Català del Sòl

Autors del Projecte:
Dopec Enginyeria i Arquitectura
NORBERT TORRES I PUGÈS
MARIA CAELLES LACASTA

PROJECTS Enginyeria i Arquitectura
JAUME FLETA ABADAL

Projecte:
PROJECTE D'URBANITZACIÓ E1: PASSEIG DELS GORGS AL PARC DE L'ALBA DE CERDANYOLA DEL VALLÈS.

VST I PLAU:
EL CAP DE SERVEI DE TERRITORI DE L'AJUNTAMENT DE CERDANYOLA DEL VALLÈS

VST I PLAU:
EL CAP DE LA UNITAT DE PLANEJAMENT DE L'INSTITUT CATALÀ DEL SÒL

Emplaçament:
CERDANYOLA DEL VALLÈS

Títol del Plànol:
ARBRAT, JARDINERIA I XARXA REG
XARXA DE REG
XARXA SECUNDARIA PARTERRES. PLANTA DETALL

Escala:
DIN A1 1/250
DIN A3 1/500
0 m

Data: Gener 2026

Nombre Plànol: 19.E.3.2

Nom. de fitxer: 19.E.3.2.DWG

FULL 6 DE 23



NOTA: LES LÍNIES DE REG SOTERRADES ANIRAN DINS TUBULARS DE DOBLE Ø INTERIOR QUE EL DE LES INSTAL.LACIONS D'AIGUA EN ZONES PAVIMENT DUR

LLEGENDA

- XARXA SECUNDÀRIA PEBD 40mm 10 atm BAIXA DENSITAT (REG DEGOTEIG PARTERRES)
- XARXA SECUNDÀRIA PEBD Ø16mm AMB DEGOTADORS INSERITS 33cm DE 2.3 l/h PE 16mm Ø4 atm AUTOCOMPENSANT (REG DEGOTEIG PARTERRES)
- XARXA SECUNDÀRIA PEBD 40mm 10 atm BAIXA DENSITAT (REG DEGOTEIG LLOSA FILTRA GREEN)
- XARXA SECUNDÀRIA PEBD Ø16mm AMB DEGOTADORS INSERITS 33cm DE 2.3 l/h PE 16mm Ø4 atm AUTOCOMPENSANT (REG DEGOTEIG LLOSA FILTRA GREEN)
- TUB PE Ø160mm CONNEXIÓ DESGUÀS A EMBORNAL (REG DEGOTEIG ARBUSTIVA
- TUB PE Ø160mm CONNEXIÓ DESGUÀS A EMBORNAL (REG DEGOTEIG LLOSA FILTRA GREEN)
- PERICÓ 60X60 cm AMB BY-PASS SECTORIAL SIMPLE DE 1 ½" I REDUCTOR DE PRESSIÓ DE 10 atm A 0.5 atm. BAIXA DENSITAT ALIMENTARIA (REG DEGOTEIG LLOSA FILTRA GREEN)
- PERICÓ 60X60 cm AMB BY-PASS SECTORIAL SIMPLE DE 1 ½" I REDUCTOR DE PRESSIÓ DE 10 atm A 0.5 atm. BAIXA DENSITAT ALIMENTARIA (REG DEGOTEIG ARBUSTIVA)
- PERICÓ 60x60 cm PER A CREUAMENT DE CALÇADA
- PERICÓ 60X60X80 cm AMB SOLERA DE FORMIGÓ. AMB DESGUÀS, VÀLVULA RACORD PLÀ PER A RENTAT (REG DEGOTEIG LLOSA)
- PERICÓ 60X60X80 cm AMB SOLERA DE FORMIGÓ. AMB DESGUÀS, VÀLVULA RACORD PLÀ PER A RENTAT (REG DEGOTEIG ARBUSTIVA)
- PAS SOTA CALÇADA
- S.DP.XX NÚM. SECTOR DEGOTEIG PARTERRES
- S.DL.XX NÚM. SECTOR DEGOTEIG LLOSA TRAMA
- LÍMIT ÀMBIT
- LÍMIT PDU

NOTA: VEURE DISTANCIES A FAÇANA ALS PLÀNOLS 18.G DE COORDINACIÓ DE SERVEIS

nom arxiu: F:\Dopec\23027 Projecte Rambla dels Gorgs\Planols\19.E.03.02 Reg xarxa secundaria arbustiva PD.dwg data últim guardat: 10/04/2025 14:26:54 data d'impressió: 10/04/2025 14:26:54



Torrent dels Gorgs

camí-8

camí-8

HPO-RG
R-34.01
4.591,16 m²
12.077,50 m²st

HLL
R-39.01
4.143,51 m²
10.958,85 m²st

S15

S.DL.23

S.DL.24

S.DL.25

S.DL.26

S.DP.32

S.DP.51

CARRER. 7b

S.DP.29

pou de llum graves

pou de llum graves

Carrer dels Cistellers

S9

NOTA: VEURE DISTANCIES A FAÇANA ALS PLÀNOLS 18.G DE COORDINACIÓ DE SERVEIS

NOTA: LES LÍNIES DE REG SOTERRADES ANIRAN DINS TUBULARS DE DOBLE Ø INTERIOR QUE EL DE LES INSTAL.LACIONS D'AIGUA EN ZONES PAVIMENT DUR

LLEGENDA

- XARXA SECUNDÀRIA PEBD 40mm 10 atm BAIXA DENSITAT (REG DEGOTEIG PARTERRES)
- XARXA SECUNDÀRIA PEBD Ø16mm AMB DEGOTADORS INSERITS 33cm DE 2.3 l/h PE 16mm Ø4 atm AUTOCOMPENSANT (REG DEGOTEIG PARTERRES)
- XARXA SECUNDÀRIA PEBD 40mm 10 atm BAIXA DENSITAT (REG DEGOTEIG LLOSA FILTRA GREEN)
- XARXA SECUNDÀRIA PEBD Ø16mm AMB DEGOTADORS INSERITS 33cm DE 2.3 l/h PE 16mm Ø4 atm AUTOCOMPENSANT (REG DEGOTEIG LLOSA FILTRA GREEN)
- TUB PE Ø160mm CONNEXIÓ DESGUÀS A EMBORNAL (REG DEGOTEIG ARBUSTIVA
- TUB PE Ø160mm CONNEXIÓ DESGUÀS A EMBORNAL (REG DEGOTEIG LLOSA FILTRA GREEN)
- PERICÓ 60X60 cm AMB BY-PASS SECTORIAL SIMPLE DE 1 ½" I REDUCTOR DE PRESSIÓ DE 10 atm A 0.5 atm. BAIXA DENSITAT ALIMENTARIA (REG DEGOTEIG LLOSA FILTRA GREEN)
- PERICÓ 60X60 cm AMB BY-PASS SECTORIAL SIMPLE DE 1 ½" I REDUCTOR DE PRESSIÓ DE 10 atm A 0.5 atm. BAIXA DENSITAT ALIMENTARIA (REG DEGOTEIG ARBUSTIVA)
- PERICÓ 60x60 cm PER A CREUAMENT DE CALÇADA
- PERICÓ 60X60X80 cm AMB SOLERA DE FORMIGÓ. AMB DESGUÀS, VÀLVULA RACORD PLÀ PER A RENTAT (REG DEGOTEIG LLOSA)
- PERICÓ 60X60X80 cm AMB SOLERA DE FORMIGÓ. AMB DESGUÀS, VÀLVULA RACORD PLÀ PER A RENTAT (REG DEGOTEIG ARBUSTIVA)
- PAS SOTA CALÇADA

S.DP.XX NÚM. SECTOR DEGOTEIG PARTERRES

S.DL.XX NÚM. SECTOR DEGOTEIG LLOSA TRAMA

LÍMIT ÀMBIT

LÍMIT PDU

PARC DE L'ALBA
CERDANYOLA DEL VALLÈS
BARCELONA / CATALUNYA

CONSORCI URBANÍSTIC DEL CENTRE DIRECCIONAL DE CERDANYOLA DEL VALLÈS

Ajuntament de Cerdanyola del Vallès

INCASÒL Institut Català del Sòl

Autors del Projecte:
Dopec Enginyeria i Arquitectura
NORBERT TORRES I PUGÈS
MARIA CAELLES LACASTA

PROJECTS Enginyeria i Arquitectura
JAUME FLETA ABADAL

Projecte:
PROJECTE D'URBANITZACIÓ E1: PASSEIG DELS GORGS AL PARC DE L'ALBA DE CERDANYOLA DEL VALLÈS.
VIST I PLAU:
EL CAP DE SERVEI DE TERRITORI DE L'AJUNTAMENT DE CERDANYOLA DEL VALLÈS
VIST I PLAU:
EL CAP DE LA UNITAT DE PLANEJAMENT DE L'INSTITUT CATALÀ DEL SÒL

Emplaçament:
CERDANYOLA DEL VALLÈS

Títol del Plànol:
ARBRAT, JARDINERIA I XARXA REG
XARXA DE REG
XARXA SECUNDARIA PARTERRES. PLANTA DETALL

Escala:
DIN A1 1/250
DIN A3 1/500
0 m

Data:
Gener 2026

Nombre Plànol
19.E.3.2

Nom. de fitxer:
19.E.3.2.DWG

FULL 8 DE 23

nom arxiu: F:\Dopec\23027 Projecte Rambla dels Gorgs\Planols\19.E.03.02 Reg xarxa secundaria arbustiva PD.dwg data últim pujarsit.: 03/04/2025 14:26:54 data últim.impressió: 12/02/2026 2:49

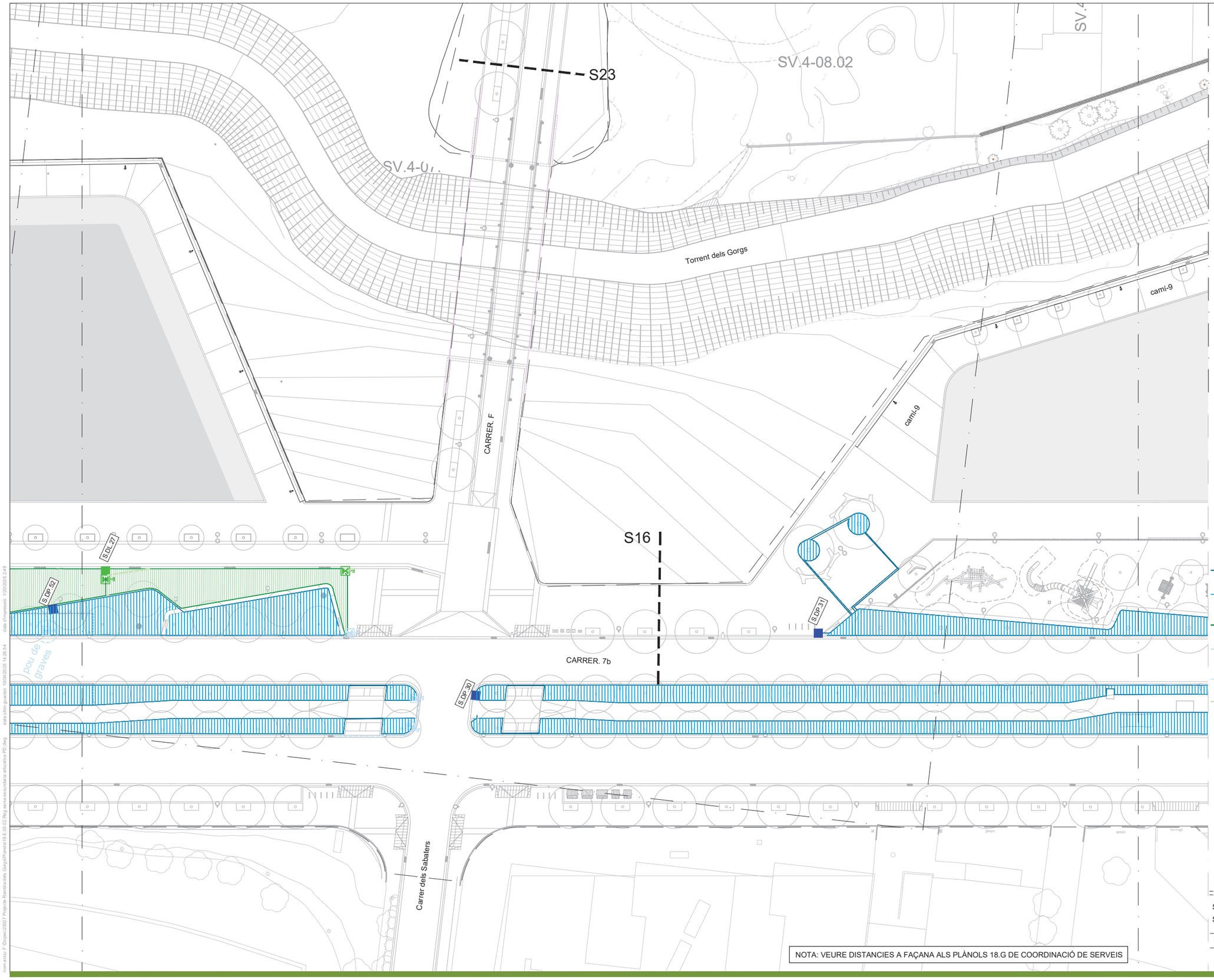

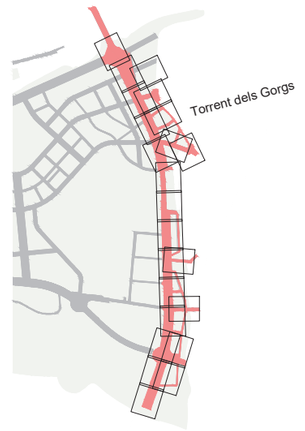

NOTA: LES LÍNIES DE REG SOTERRADES ANIRAN DINS TUBULARS DE DOBLE Ø INTERIOR QUE EL DE LES INSTAL.LACIONS D'AIGUA EN ZONES PAVIMENT DUR

LLEGENDA

- XARXA SECUNDÀRIA PEBD 40mm 10 atm BAIXA DENSITAT (REG DEGOTEIG PARTERRES)
- XARXA SECUNDÀRIA PEBD Ø16mm AMB DEGOTADORS INSERITS 33cm DE 2.3 l/h PE 16mm Ø4 atm AUTOCOMPENSANT (REG DEGOTEIG PARTERRES)
- XARXA SECUNDÀRIA PEBD 40mm 10 atm BAIXA DENSITAT (REG DEGOTEIG LLOSA FILTRA GREEN)
- XARXA SECUNDÀRIA PEBD Ø16mm AMB DEGOTADORS INSERITS 33cm DE 2.3 l/h PE 16mm Ø4 atm AUTOCOMPENSANT (REG DEGOTEIG LLOSA FILTRA GREEN)
- TUB PE Ø160mm CONNEXIÓ DESGUÀS A EMBORNAL (REG DEGOTEIG ARBUSTIVA
- TUB PE Ø160mm CONNEXIÓ DESGUÀS A EMBORNAL (REG DEGOTEIG LLOSA FILTRA GREEN)
- PERICÓ 60X60 cm AMB BY-PASS SECTORIAL SIMPLE DE 1 ½" I REDUCTOR DE PRESSIÓ DE 10 atm A 0.5 atm. BAIXA DENSITAT ALIMENTARIA (REG DEGOTEIG LLOSA FILTRA GREEN)
- PERICÓ 60X60 cm AMB BY-PASS SECTORIAL SIMPLE DE 1 ½" I REDUCTOR DE PRESSIÓ DE 10 atm A 0.5 atm. BAIXA DENSITAT ALIMENTARIA (REG DEGOTEIG ARBUSTIVA)
- PERICÓ 60x60 cm PER A CREUAMENT DE CALÇADA
- PERICÓ 60X60X80 cm AMB SOLERA DE FORMIGÓ. AMB DESGUÀS, VÀLVULA RACORD PLÀ PER A RENTAT (REG DEGOTEIG LLOSA)
- PERICÓ 60X60X80 cm AMB SOLERA DE FORMIGÓ. AMB DESGUÀS, VÀLVULA RACORD PLÀ PER A RENTAT (REG DEGOTEIG ARBUSTIVA)
- PAS SOTA CALÇADA
- S.DP.XX NÚM. SECTOR DEGOTEIG PARTERRES
- S.DL.XX NÚM. SECTOR DEGOTEIG LLOSA TRAMA
- LÍMIT ÀMBIT
- LÍMIT PDU

NOTA: VEURE DISTANCIES A FAÇANA ALS PLÀNOLS 18.G DE COORDINACIÓ DE SERVEIS

PARC DE L'ALBA
CERDANYOLA DEL VALLÈS
BARCELONA / CATALUNYA

CONSORCI URBANÍSTIC DEL CENTRE DIRECCIONAL DE CERDANYOLA DEL VALLÈS

Ajuntament de Cerdanyola del Vallès

INCASÒL Institut Català del Sòl

Autors del Projecte:
Dopec
NORBERT TORRES I PUGÈS
MARIA CAELLES LACASTA

PROJECTS
JAUME FLETA ABADAL

Projecte:
PROJECTE D'URBANITZACIÓ E1: PASSEIG DELS GORGS AL PARC DE L'ALBA DE CERDANYOLA DEL VALLÈS.
VIST I PLAU: EL CAP DE SERVEI DE TERRITORI DE L'AJUNTAMENT DE CERDANYOLA DEL VALLÈS
VIST I PLAU: EL CAP DE LA UNITAT DE PLANEJAMENT DE L'INSTITUT CATALÀ DEL SÒL

Emplaçament:
CERDANYOLA DEL VALLÈS

Títol del Plànol:
ARBRAT, JARDINERIA I XARXA REG
XARXA DE REG
XARXA SECUNDARIA PARTERRES. PLANTA DETALL

Escala:
DIN A1 1/250
DIN A3 1/500

Data: Gener 2026

Nombre Plànol: 19.E.3.2

Nom. de fitxer: 19.E.3.2.DWG

FULL 9 DE 23



Torrent dels Gorgs

camí-9

camí-9

S30

SV.4-09

S24

SE.1-08.01
3.450,55 m²

HLL
R-40.01
5.301,71 m²
12.710,80 m²st

CARRER. G0

S17

S18

S.DP.34

S.DL.36

S.DL.29

S.DL.31

S.DL.32

S.DL.28

S.DP.33

CARRER. 7b

S.DP.32

Carrer dels Ceramistes

NOTA: VEURE DISTANCIES A FAÇANA ALS PLÀNOLS 18.G DE COORDINACIÓ DE SERVEIS

NOTA: LES LÍNIES DE REG SOTERRADES ANIRAN DINS TUBULARS DE DOBLE Ø INTERIOR QUE EL DE LES INSTAL.LACIONS D'AIGUA EN ZONES PAVIMENT DUR

LLEGENDA

- XARXA SECUNDÀRIA PEBD 40mm 10 atm BAIXA DENSITAT (REG DEGOTEIG PARTERRES)
- XARXA SECUNDÀRIA PEBD Ø16mm AMB DEGOTADORS INSERITS 33cm DE 2.3 l/h PE 16mm Ø4 atm AUTOCOMPENSANT (REG DEGOTEIG PARTERRES)
- XARXA SECUNDÀRIA PEBD 40mm 10 atm BAIXA DENSITAT (REG DEGOTEIG LLOSA FILTRA GREEN)
- XARXA SECUNDÀRIA PEBD Ø16mm AMB DEGOTADORS INSERITS 33cm DE 2.3 l/h PE 16mm Ø4 atm AUTOCOMPENSANT (REG DEGOTEIG LLOSA FILTRA GREEN)
- TUB PE Ø160mm CONNEXIÓ DESGUÀS A EMBORNAL (REG DEGOTEIG ARBUSTIVA
- TUB PE Ø160mm CONNEXIÓ DESGUÀS A EMBORNAL (REG DEGOTEIG LLOSA FILTRA GREEN)
- PERICÓ 60X60 cm AMB BY-PASS SECTORIAL SIMPLE DE 1 ½" I REDUCTOR DE PRESSIÓ DE 10 atm A 0.5 atm. BAIXA DENSITAT ALIMENTARIA (REG DEGOTEIG LLOSA FILTRA GREEN)
- PERICÓ 60X60 cm AMB BY-PASS SECTORIAL SIMPLE DE 1 ½" I REDUCTOR DE PRESSIÓ DE 10 atm A 0.5 atm. BAIXA DENSITAT ALIMENTARIA (REG DEGOTEIG ARBUSTIVA)
- PERICÓ 60x60 cm PER A CREUAMENT DE CALÇADA
- PERICÓ 60X60X80 cm AMB SOLERA DE FORMIGÓ. AMB DESGUÀS, VÀLVULA RACORD PLÀ PER A RENTAT (REG DEGOTEIG LLOSA)
- PERICÓ 60X60X80 cm AMB SOLERA DE FORMIGÓ. AMB DESGUÀS, VÀLVULA RACORD PLÀ PER A RENTAT (REG DEGOTEIG ARBUSTIVA)
- PAS SOTA CALÇADA
- S.DP.XX NÚM. SECTOR DEGOTEIG PARTERRES
- S.DL.XX NÚM. SECTOR DEGOTEIG LLOSA TRAMA
- LÍMIT ÀMBIT
- LÍMIT PDU

PARC DE L'ALBA
CERDANYOLA DEL VALLÈS
BARCELONA / CATALUNYA

CONSORCI URBANÍSTIC DEL CENTRE DIRECCIONAL DE CERDANYOLA DEL VALLÈS

Ajuntament de Cerdanyola del Vallès

INCASÒL Institut Català del Sòl

Autors del Projecte:
Dopec Enginyeria i Arquitectura
NORBERT TORRES I PUGÈS
MARIA CAELLES LACASTA

PROJECTS Projectes & Valoracions
JAUME FLETA ABADAL

Projecte:
PROJECTE D'URBANITZACIÓ E1: PASSEIG DELS GORGS AL PARC DE L'ALBA DE CERDANYOLA DEL VALLÈS.
VIST I PLAU: EL CAP DE SERVEI DE TERRITORI DE L'AJUNTAMENT DE CERDANYOLA DEL VALLÈS
VIST I PLAU: EL CAP DE LA UNITAT DE PLANEJAMENT DE L'INSTITUT CATALÀ DEL SOL

Emplaçament:
CERDANYOLA DEL VALLÈS

Títol del Plànol:
ARBRAT, JARDINERIA I XARXA REG
XARXA DE REG
XARXA SECUNDARIA PARTERRES. PLANTA DETALL

Escala:
DIN A1 1/250
DIN A3 1/500
0 m

Data: Gener 2026
Nombre Plànol: 19.E.3.2
Nom. de fitxer: 19.E.3.2.DWG
FULL 10 DE 23

data d'impressió: 1/20/2026 2:50
data últim guardat: 10/04/2025 14:28:54
nom.arxiu: F:\Dopec\22027 Projecte Rambla dels Gorgs\Planol\19.E.03.02 Reg xarxa secundaria arbustiva PD.dwg

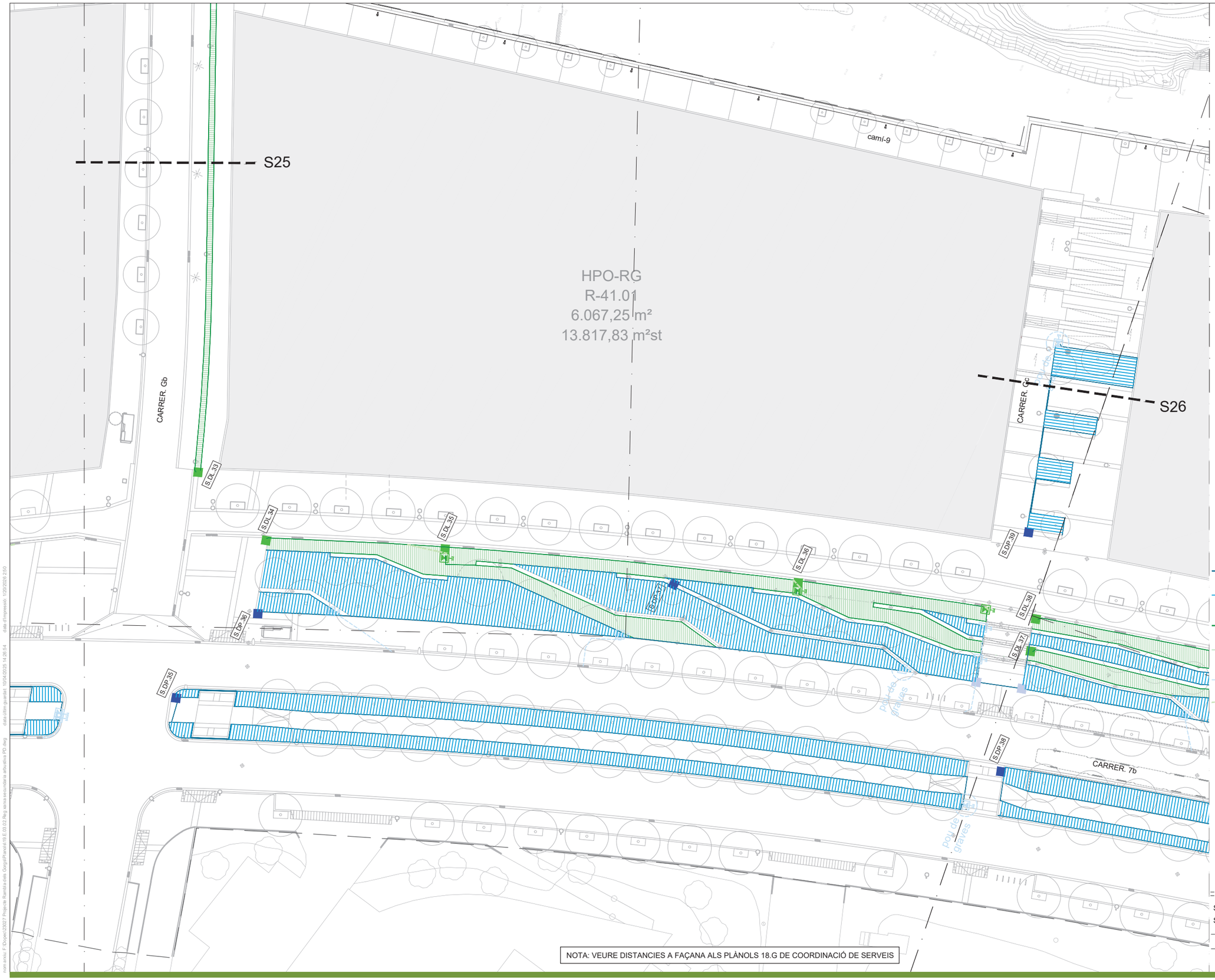

NOTA: VEURE DISTANCIES A FAÇANA ALS PLÀNOLS 18.G DE COORDINACIÓ DE SERVEIS



NOTA: LES LÍNIES DE REG SOTERRADES ANIRAN DINS TUBULARS DE DOBLE Ø INTERIOR QUE EL DE LES INSTAL.LACIONS D'AIGUA EN ZONES PAVIMENT DUR

LLEGENDA

- XARXA SECUNDÀRIA PEBD 40mm 10 atm BAIXA DENSITAT (REG DEGOTEIG PARTERRES)
- XARXA SECUNDÀRIA PEBD Ø16mm AMB DEGOTADORS INSERITS 33cm DE 2.3 l/h PE 16mm Ø4 atm AUTOCOMPENSANT (REG DEGOTEIG PARTERRES)
- XARXA SECUNDÀRIA PEBD 40mm 10 atm BAIXA DENSITAT (REG DEGOTEIG LLOSA FILTRA GREEN)
- XARXA SECUNDÀRIA PEBD Ø16mm AMB DEGOTADORS INSERITS 33cm DE 2.3 l/h PE 16mm Ø4 atm AUTOCOMPENSANT (REG DEGOTEIG LLOSA FILTRA GREEN)
- TUB PE Ø160mm CONNEXIÓ DESGUÀS A EMBORNAL (REG DEGOTEIG ARBUSTIVA
- TUB PE Ø160mm CONNEXIÓ DESGUÀS A EMBORNAL (REG DEGOTEIG LLOSA FILTRA GREEN)
- PERICÓ 60X60 cm AMB BY-PASS SECTORIAL SIMPLE DE 1 ½" I REDUCTOR DE PRESSIÓ DE 10 atm A 0.5 atm. BAIXA DENSITAT ALIMENTARIA (REG DEGOTEIG LLOSA FILTRA GREEN)
- PERICÓ 60X60 cm AMB BY-PASS SECTORIAL SIMPLE DE 1 ½" I REDUCTOR DE PRESSIÓ DE 10 atm A 0.5 atm. BAIXA DENSITAT ALIMENTARIA (REG DEGOTEIG ARBUSTIVA)
- PERICÓ 60x60 cm PER A CREUAMENT DE CALÇADA
- PERICÓ 60X60X80 cm AMB SOLERA DE FORMIGÓ. AMB DESGUÀS, VÀLVULA RACORD PLÀ PER A RENTAT (REG DEGOTEIG LLOSA)
- PERICÓ 60X60X80 cm AMB SOLERA DE FORMIGÓ. AMB DESGUÀS, VÀLVULA RACORD PLÀ PER A RENTAT (REG DEGOTEIG ARBUSTIVA)
- PAS SOTA CALÇADA
- S.DP.XX NÚM. SECTOR DEGOTEIG PARTERRES
- S.DL.XX NÚM. SECTOR DEGOTEIG LLOSA TRAMA
- LÍMIT ÀMBIT
- LÍMIT PDU

PARC DE L'ALBA
CERDANYOLA DEL VALLÈS
BARCELONA / CATALUNYA

CONSORCI URBANÍSTIC DEL CENTRE DIRECCIONAL DE CERDANYOLA DEL VALLÈS

Ajuntament de Cerdanyola del Vallès

INCASÒL Institut Català del Sòl

Autors del Projecte:
Dopec
NORBERT TORRES I PUGÈS
MARIA CAELLES LACASTA

PROJECTS
JAUME FLETA ABADAL

Projecte:
PROJECTE D'URBANITZACIÓ E1: PASSEIG DELS GORGS AL PARC DE L'ALBA DE CERDANYOLA DEL VALLÈS.
VIST I PLAU: EL CAP DE SERVEI DE TERRITORI DE L'AJUNTAMENT DE CERDANYOLA DEL VALLÈS
VIST I PLAU: EL CAP DE LA UNITAT DE PLANEJAMENT DE L'INSTITUT CATALÀ DEL SÒL

Emplaçament:
CERDANYOLA DEL VALLÈS

Títol del Plànol:
ARBRAT, JARDINERIA I XARXA REG
XARXA DE REG
XARXA SECUNDARIA PARTERRES. PLANTA DETALL

Escala:
DIN A1 1/250
DIN A3 1/500
0 m

Data:
Gener 2026

Nombre Plànol
19.E.3.2

Nom. de fitxer:
19.E.3.2.DWG

FULL 11 DE 23

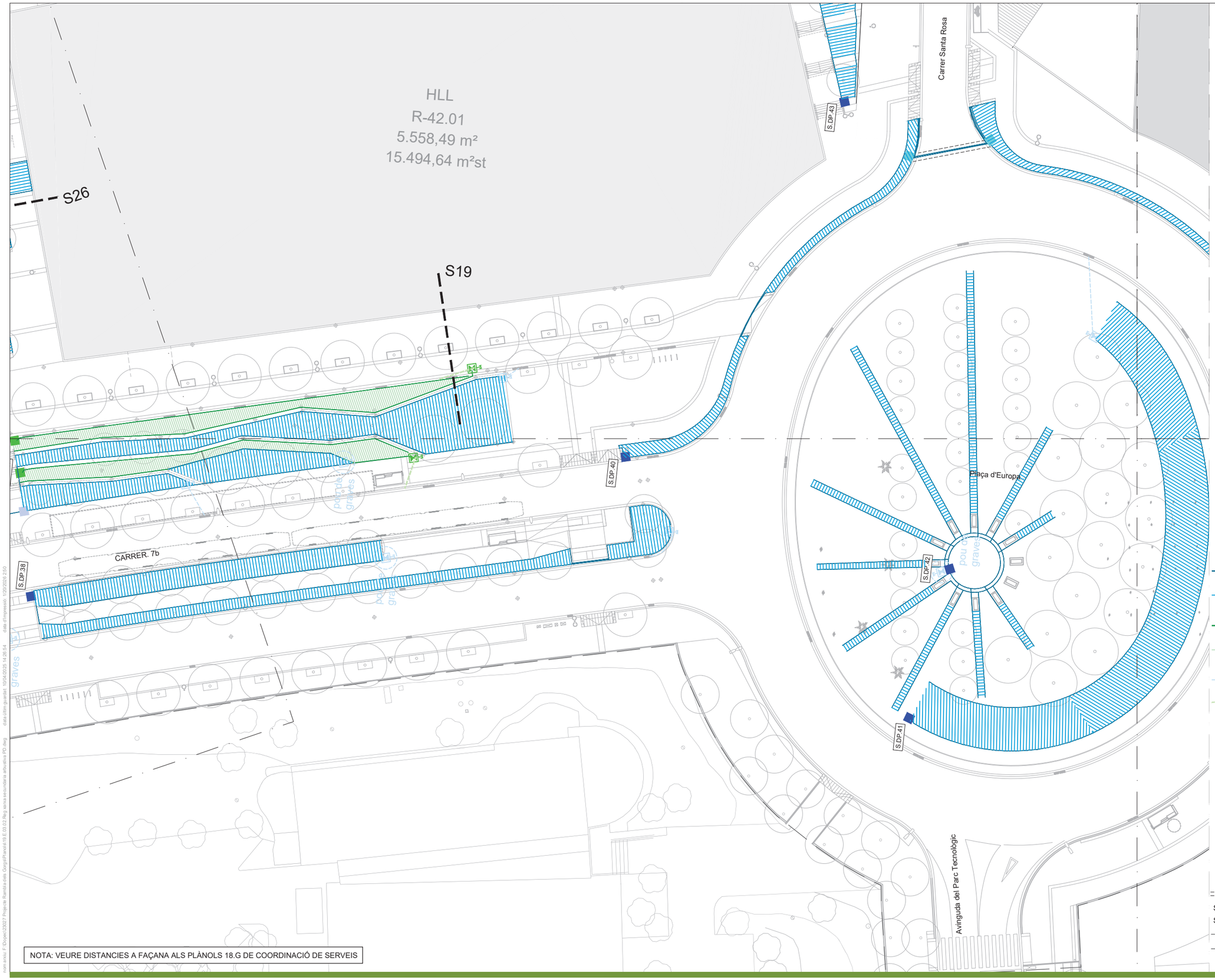

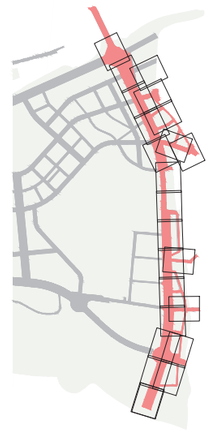

NOTA: LES LÍNIES DE REG SOTERRADES ANIRAN DINS TUBULARS DE DOBLE Ø INTERIOR QUE EL DE LES INSTAL.LACIONS D'AIGUA EN ZONES PAVIMENT DUR

LLEGENDA

- XARXA SECUNDÀRIA PEBD 40mm 10 atm BAIXA DENSITAT (REG DEGOTEIG PARTERRES)
- XARXA SECUNDÀRIA PEBD Ø16mm AMB DEGOTADORS INSERITS 33cm DE 2.3 l/h PE 16mm Ø4 atm AUTOCOMPENSANT (REG DEGOTEIG PARTERRES)
- XARXA SECUNDÀRIA PEBD 40mm 10 atm BAIXA DENSITAT (REG DEGOTEIG LLOSA FILTRA GREEN)
- XARXA SECUNDÀRIA PEBD Ø16mm AMB DEGOTADORS INSERITS 33cm DE 2.3 l/h PE 16mm Ø4 atm AUTOCOMPENSANT (REG DEGOTEIG LLOSA FILTRA GREEN)
- TUB PE Ø160mm CONNEXIÓ DESGUÀS A EMBORNAL (REG DEGOTEIG ARBUSTIVA
- TUB PE Ø160mm CONNEXIÓ DESGUÀS A EMBORNAL (REG DEGOTEIG LLOSA FILTRA GREEN)
- PERICÓ 60X60 cm AMB BY-PASS SECTORIAL SIMPLE DE 1 ½" I REDUCTOR DE PRESSIÓ DE 10 atm A 0.5 atm. BAIXA DENSITAT ALIMENTARIA (REG DEGOTEIG LLOSA FILTRA GREEN)
- PERICÓ 60X60 cm AMB BY-PASS SECTORIAL SIMPLE DE 1 ½" I REDUCTOR DE PRESSIÓ DE 10 atm A 0.5 atm. BAIXA DENSITAT ALIMENTARIA (REG DEGOTEIG ARBUSTIVA)
- PERICÓ 60x60 cm PER A CREUAMENT DE CALÇADA
- PERICÓ 60X60X80 cm AMB SOLERA DE FORMIGÓ. AMB DESGUÀS, VÀLVULA RACORD PLÀ PER A RENTAT (REG DEGOTEIG LLOSA)
- PERICÓ 60X60X80 cm AMB SOLERA DE FORMIGÓ. AMB DESGUÀS, VÀLVULA RACORD PLÀ PER A RENTAT (REG DEGOTEIG ARBUSTIVA)
- PAS SOTA CALÇADA
- S.DP.XX NÚM. SECTOR DEGOTEIG PARTERRES
- S.DL.XX NÚM. SECTOR DEGOTEIG LLOSA TRAMA
- LÍMIT ÀMBIT
- LÍMIT PDU

NOTA: VEURE DISTANCIES A FAÇANA ALS PLÀNOLS 18.G DE COORDINACIÓ DE SERVEIS

nom arxiu: F:\Dopec\23027 Projecte Rambla dels Gorgs\Planols\19.E.03.02 Reg xarxa secundaria arbustiva PD.dwg data últim guardat: 10/04/2025 14:26:54 data d'impressió: 1/20/2026 2:50

PARC DE L'ALBA
CERDANYOLA DEL VALLÈS
BARCELONA / CATALUNYA

CONSORCI URBANÍSTIC DEL CENTRE DIRECCIONAL DE CERDANYOLA DEL VALLÈS

Ajuntament de Cerdanyola del Vallès

INCASÒL Institut Català del Sòl

Autors del Projecte:
Dopec
NORBERT TORRES I PUGÈS
MARIA CAELLES LACASTA

PROJECTS
JAUME FLETA ABADAL

Projecte:
PROJECTE D'URBANITZACIÓ E1: PASSEIG DELS GORGS AL PARC DE L'ALBA DE CERDANYOLA DEL VALLÈS.
VIST I PLAU: EL CAP DE SERVEI DE TERRITORI DE L'AJUNTAMENT DE CERDANYOLA DEL VALLÈS
VIST I PLAU: EL CAP DE LA UNITAT DE PLANEJAMENT DE L'INSTITUT CATALÀ DEL SÒL

Emplaçament:
CERDANYOLA DEL VALLÈS

Títol del Plànol:
ARBRAT, JARDINERIA I XARXA REG
XARXA DE REG
XARXA SECUNDARIA PARTERRES. PLANTA DETALL

Escala:
DIN A1 1/250
DIN A3 1/500
0 m

Data:
Gener 2026

Nombre Plànol
19.E.3.2

Nom. de fitxer:
19.E.3.2.DWG

FULL 12 DE 23



S20

S.DP.45

S.DP.46

S.DP.44

Av. de la Universitat Autònoma

camí-9

Elip-1

Ronda de Can Fatjó

NOTA: LES LÍNIES DE REG SOTERRADES ANIRAN DINS TUBULARS DE DOBLE Ø INTERIOR QUE EL DE LES INSTAL.LACIONS D'AIGUA EN ZONES PAVIMENT DUR

LLEGENDA

- XARXA SECUNDÀRIA PEBD 40mm 10 atm BAIXA DENSITAT (REG DEGOTEIG PARTERRES)
- XARXA SECUNDÀRIA PEBD Ø16mm AMB DEGOTADORS INSERITS 33cm DE 2.3 l/h PE 16mm Ø4 atm AUTOCOMPENSANT (REG DEGOTEIG PARTERRES)
- XARXA SECUNDÀRIA PEBD 40mm 10 atm BAIXA DENSITAT (REG DEGOTEIG LLOSA FILTRA GREEN)
- XARXA SECUNDÀRIA PEBD Ø16mm AMB DEGOTADORS INSERITS 33cm DE 2.3 l/h PE 16mm Ø4 atm AUTOCOMPENSANT (REG DEGOTEIG LLOSA FILTRA GREEN)
- TUB PE Ø160mm CONNEXIÓ DESGUÀS A EMBORNAL (REG DEGOTEIG ARBUSTIVA
- TUB PE Ø160mm CONNEXIÓ DESGUÀS A EMBORNAL (REG DEGOTEIG LLOSA FILTRA GREEN)
- PERICÓ 60X60 cm AMB BY-PASS SECTORIAL SIMPLE DE 1 ½" I REDUCTOR DE PRESSIÓ DE 10 atm A 0.5 atm. BAIXA DENSITAT ALIMENTARIA (REG DEGOTEIG LLOSA FILTRA GREEN)
- PERICÓ 60X60 cm AMB BY-PASS SECTORIAL SIMPLE DE 1 ½" I REDUCTOR DE PRESSIÓ DE 10 atm A 0.5 atm. BAIXA DENSITAT ALIMENTARIA (REG DEGOTEIG ARBUSTIVA)
- PERICÓ 60x60 cm PER A CREUAMENT DE CALÇADA
- PERICÓ 60X60X80 cm AMB SOLERA DE FORMIGÓ. AMB DESGUÀS, VÀLVULA RACORD PLÀ PER A RENTAT (REG DEGOTEIG LLOSA)
- PERICÓ 60X60X80 cm AMB SOLERA DE FORMIGÓ. AMB DESGUÀS, VÀLVULA RACORD PLÀ PER A RENTAT (REG DEGOTEIG ARBUSTIVA)
- PAS SOTA CALÇADA
- S.DP.XX NÚM. SECTOR DEGOTEIG PARTERRES
- S.DL.XX NÚM. SECTOR DEGOTEIG LLOSA TRAMA
- LÍMIT ÀMBIT
- LÍMIT PDU

NOTA: VEURE DISTANCIES A FAÇANA ALS PLÀNOLS 18.G DE COORDINACIÓ DE SERVEIS

nom arxiu: F:\Dopec\23027 Projecte Rambla dels Gorgs\Planols\19.E.03.02 Reg xarxa secundaria arbustiva PD.dwg data últim guardat: 10/04/2025 14:26:54 data d'impressió: 12/02/2026 2:51

PARC DE L'ALBA
CERDANYOLA DEL VALLÈS
BARCELONA / CATALUNYA

CONSORCI URBANÍSTIC DEL CENTRE DIRECCIONAL DE CERDANYOLA DEL VALLÈS

Ajuntament de Cerdanyola del Vallès

INCASÒL Institut Català del Sòl

Autors del Projecte:
Dopec Enginyeria i Arquitectura
NORBERT TORRES I PUGÈS
MARIA CAELLES LACASTA

PROJECTS Enginyeria i Arquitectura
JAUME FLETA ABADAL

Projecte:
PROJECTE D'URBANITZACIÓ E1: PASSEIG DELS GORGS AL PARC DE L'ALBA DE CERDANYOLA DEL VALLÈS.

VIST I PLAU:
EL CAP DE SERVEI DE TERRITORI DE L'AJUNTAMENT DE CERDANYOLA DEL VALLÈS

VIST I PLAU:
EL CAP DE LA UNITAT DE PLANEJAMENT DE L'INSTITUT CATALÀ DEL SÒL

Emplaçament:
CERDANYOLA DEL VALLÈS

Títol del Plànol:
ARBRAT, JARDINERIA I XARXA REG
XARXA DE REG
XARXA SECUNDARIA PARTERRES. PLANTA DETALL

Escala:
DIN A1 1/250
DIN A3 1/500
0 m

Data: Gener 2026

Nombre Plànol: 19.E.3.2

Nom. de fitxer: 19.E.3.2.DWG

FULL 13 DE 23

SL.1-09.01
6.437,95 m²



— — LÍMIT ÀMBIT — — — LÍMIT PDU

Av. de la Universitat Autònoma

RONDA DE CAN FATJÓ

Can Fatjó

SV.2.12.02

NOTA: LES LÍNIES DE REG SOTERRADES ANIRAN DINS TUBULARS DE DOBLE Ø INTERIOR QUE EL DE LES INSTAL.LACIONS D'AIGUA EN ZONES PAVIMENT DUR

LLEGENDA

- XARXA SECUNDÀRIA PEBD 40mm 10 atm BAIXA DENSITAT (REG DEGOTEIG PARTERRES)
- XARXA SECUNDÀRIA PEBD Ø16mm AMB DEGOTADORS INSERITS 33cm DE 2.3 l/h PE 16mm Ø4 atm AUTOCOMPENSANT (REG DEGOTEIG PARTERRES)
- XARXA SECUNDÀRIA PEBD 40mm 10 atm BAIXA DENSITAT (REG DEGOTEIG LLOSA FILTRA GREEN)
- XARXA SECUNDÀRIA PEBD Ø16mm AMB DEGOTADORS INSERITS 33cm DE 2.3 l/h PE 16mm Ø4 atm AUTOCOMPENSANT (REG DEGOTEIG LLOSA FILTRA GREEN)
- TUB PE Ø160mm CONNEXIÓ DESGUÀS A EMBORNAL (REG DEGOTEIG ARBUSTIVA
- TUB PE Ø160mm CONNEXIÓ DESGUÀS A EMBORNAL (REG DEGOTEIG LLOSA FILTRA GREEN)
- PERICÓ 60X60 cm AMB BY-PASS SECTORIAL SIMPLE DE 1 ½" I REDUCTOR DE PRESSIÓ DE 10 atm A 0.5 atm. BAIXA DENSITAT ALIMENTARIA (REG DEGOTEIG LLOSA FILTRA GREEN)
- PERICÓ 60X60 cm AMB BY-PASS SECTORIAL SIMPLE DE 1 ½" I REDUCTOR DE PRESSIÓ DE 10 atm A 0.5 atm. BAIXA DENSITAT ALIMENTARIA (REG DEGOTEIG ARBUSTIVA)
- PERICÓ 60x60 cm PER A CREUAMENT DE CALÇADA
- PERICÓ 60X60X80 cm AMB SOLERA DE FORMIGÓ. AMB DESGUÀS, VÀLVULA RACORD PLÀ PER A RENTAT (REG DEGOTEIG LLOSA)
- PERICÓ 60X60X80 cm AMB SOLERA DE FORMIGÓ. AMB DESGUÀS, VÀLVULA RACORD PLÀ PER A RENTAT (REG DEGOTEIG ARBUSTIVA)

PAS SOTA CALÇADA

S.DP.XX NÚM. SECTOR DEGOTEIG PARTERRES

S.DL.XX NÚM. SECTOR DEGOTEIG LLOSA TRAMA

LÍMIT ÀMBIT

LÍMIT PDU

NOTA: VEURE DISTANCIES A FAÇANA ALS PLÀNOLS 18.G DE COORDINACIÓ DE SERVEIS

nom.arxiu: F:\Dopec\23027 Projecte Rambla dels Gorgs\Planol\s19.E.03.02 Reg xarxa secundaria arbustiva PD.dwg data últim guardat: 10/04/2025 14:28:54 data d'impressió: 1/20/2026 2:51

PARC DE L'ALBA
CERDANYOLA DEL VALLÈS
BARCELONA / CATALUNYA

CONSORCI URBANÍSTIC DEL CENTRE DIRECCIONAL DE CERDANYOLA DEL VALLÈS

Ajuntament de Cerdanyola del Vallès

INCASÒL Institut Català del Sòl

Autors del Projecte:
Dopec Enginyeria i Arquitectura
NORBERT TORRES I PUGÈS
MARIA CAELLES LACASTA

PROJECTS Enginyeria & Arquitectura
JAUME FLETA ABADAL

Projecte:
PROJECTE D'URBANITZACIÓ E1: PASSEIG DELS GORGS AL PARC DE L'ALBA DE CERDANYOLA DEL VALLÈS.

VIST I PLAU:
EL CAP DE SERVEI DE TERRITORI DE L'AJUNTAMENT DE CERDANYOLA DEL VALLÈS

VIST I PLAU:
EL CAP DE LA UNITAT DE PLANEJAMENT DE L'INSTITUT CATALÀ DEL SÒL

Emplaçament:
CERDANYOLA DEL VALLÈS

Títol del Plànol:
ARBRAT, JARDINERIA I XARXA REG
XARXA DE REG
XARXA SECUNDARIA PARTERRES. PLANTA DETALL

Escala:
DIN A1 1/250
DIN A3 1/500
0 m

Data: Gener 2026

Nombre Plànol: 19.E.3.2

Nom. de fitxer: 19.E.3.2.DWG

FULL 14 DE 23

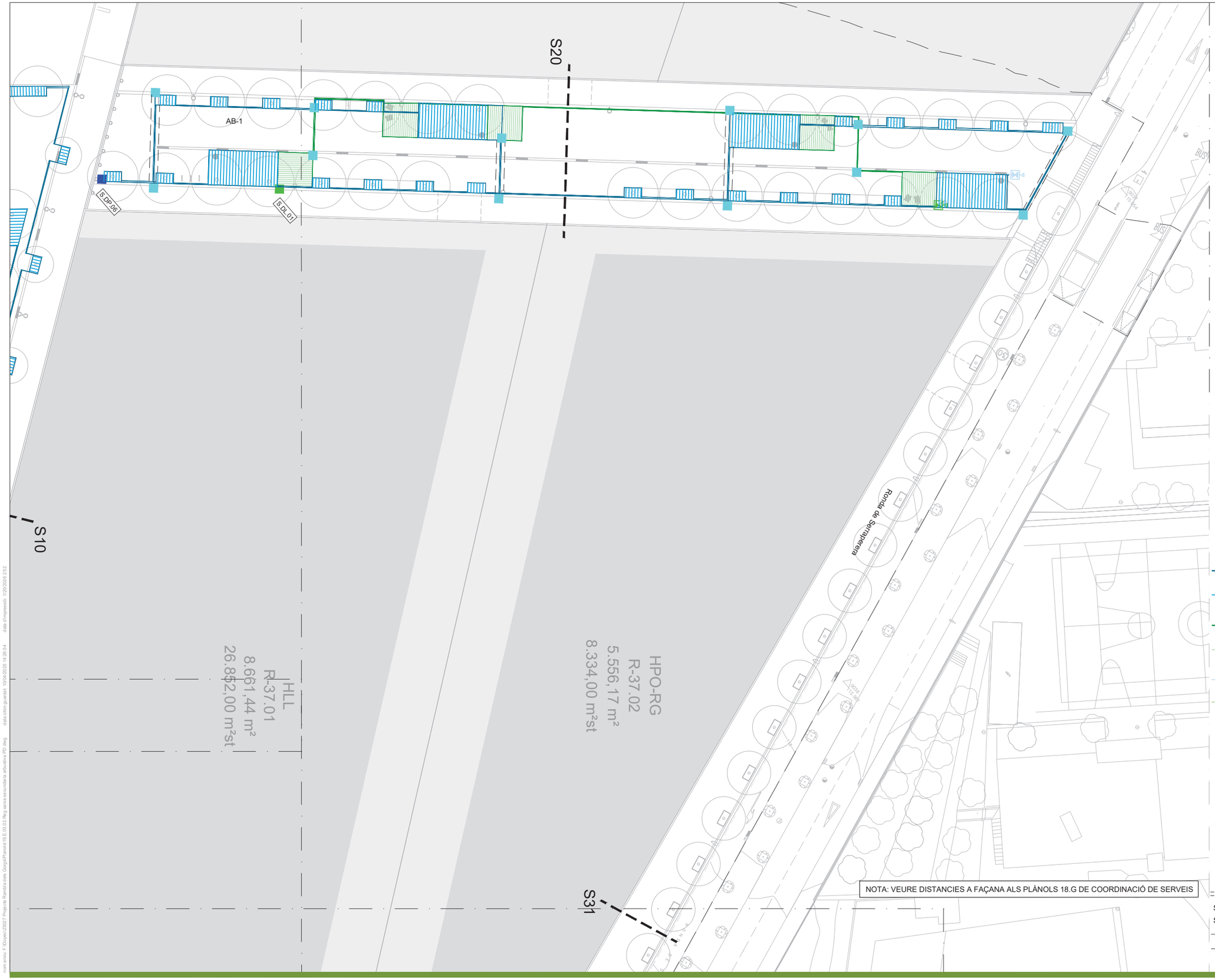



NOTA: LES LÍNIES DE REG SOTERRADES ANIRAN DINS TUBULARS DE DOBLE Ø INTERIOR QUE EL DE LES INSTAL.LACIONS D'AIGUA EN ZONES PAVIMENT DUR

LLEGENDA

- XARXA SECUNDÀRIA PEBD 40mm 10 atm BAIXA DENSITAT (REG DEGOTEIG PARTERRES)
- XARXA SECUNDÀRIA PEBD Ø16mm AMB DEGOTADORS INSERITS 33cm DE 2.3 l/h PE 16mm Ø4 atm AUTOCOMPENSANT (REG DEGOTEIG PARTERRES)
- XARXA SECUNDÀRIA PEBD 40mm 10 atm BAIXA DENSITAT (REG DEGOTEIG LLOSA FILTRA GREEN)
- XARXA SECUNDÀRIA PEBD Ø16mm AMB DEGOTADORS INSERITS 33cm DE 2.3 l/h PE 16mm Ø4 atm AUTOCOMPENSANT (REG DEGOTEIG LLOSA FILTRA GREEN)
- TUB PE Ø160mm CONNEXIÓ DESGUÀS A EMBORNAL (REG DEGOTEIG ARBUSTIVA
- TUB PE Ø160mm CONNEXIÓ DESGUÀS A EMBORNAL (REG DEGOTEIG LLOSA FILTRA GREEN)
- PERICÓ 60X60 cm AMB BY-PASS SECTORIAL SIMPLE DE 1 ½" I REDUCTOR DE PRESSIÓ DE 10 atm A 0.5 atm. BAIXA DENSITAT ALIMENTARIA (REG DEGOTEIG LLOSA FILTRA GREEN)
- PERICÓ 60X60 cm AMB BY-PASS SECTORIAL SIMPLE DE 1 ½" I REDUCTOR DE PRESSIÓ DE 10 atm A 0.5 atm. BAIXA DENSITAT ALIMENTARIA (REG DEGOTEIG ARBUSTIVA)
- PERICÓ 60x60 cm PER A CREUAMENT DE CALÇADA
- PERICÓ 60X60X80 cm AMB SOLERA DE FORMIGÓ. AMB DESGUÀS, VÀLVULA RACORD PLÀ PER A RENTAT (REG DEGOTEIG LLOSA)
- PERICÓ 60X60X80 cm AMB SOLERA DE FORMIGÓ. AMB DESGUÀS, VÀLVULA RACORD PLÀ PER A RENTAT (REG DEGOTEIG ARBUSTIVA)
- PAS SOTA CALÇADA
- S.DP.XX NÚM. SECTOR DEGOTEIG PARTERRES
- S.DL.XX NÚM. SECTOR DEGOTEIG LLOSA TRAMA
- LÍMIT ÀMBIT
- LÍMIT PDU

PARC DE L'ALBA
CERDANYOLA DEL VALLÈS
BARCELONA / CATALUNYA

CONSORCI URBANÍSTIC DEL CENTRE DIRECCIONAL DE CERDANYOLA DEL VALLÈS

Ajuntament de Cerdanyola del Vallès

INCASÒL Institut Català del Sòl

Autors del Projecte:

Dopec Enginyeria i Arquitectura
NORBERT TORRES I PUGÈS
MARIA CAELLES LACASTA

PROJECTS Enginyeria & Arquitectura
JAUME FLETA ABADAL

Projecte:
PROJECTE D'URBANITZACIÓ E1: PASSEIG DELS GORGS AL PARC DE L'ALBA DE CERDANYOLA DEL VALLÈS.

VIST I PLAU:
EL CAP DE SERVEI DE TERRITORI DE L'AJUNTAMENT DE CERDANYOLA DEL VALLÈS

VIST I PLAU:
EL CAP DE LA UNITAT DE PLANEJAMENT DE L'INSTITUT CATALÀ DEL SÒL

Emplaçament:
CERDANYOLA DEL VALLÈS

Títol del Plànol:
ARBRAT, JARDINERIA I XARXA REG
XARXA DE REG
XARXA SECUNDARIA PARTERRES. PLANTA DETALL

Escala:
DIN A1 1/250
DIN A3 1/500
0 m

Data: Gener 2026

Nombre Plànol: 19.E.3.2

Nom. de fitxer: 19.E.3.2.DWG

FULL 15 DE 23

nom arxiu: F:\Dropec\23027 Projecte Rambla dels Gorgs\Plancol\19.E.03.02 Reg xarxa secundaria actualitza PD.dwg data últim guardat: 10/04/2025 14:26:54 data d'impressió: 12/02/2026 2:52

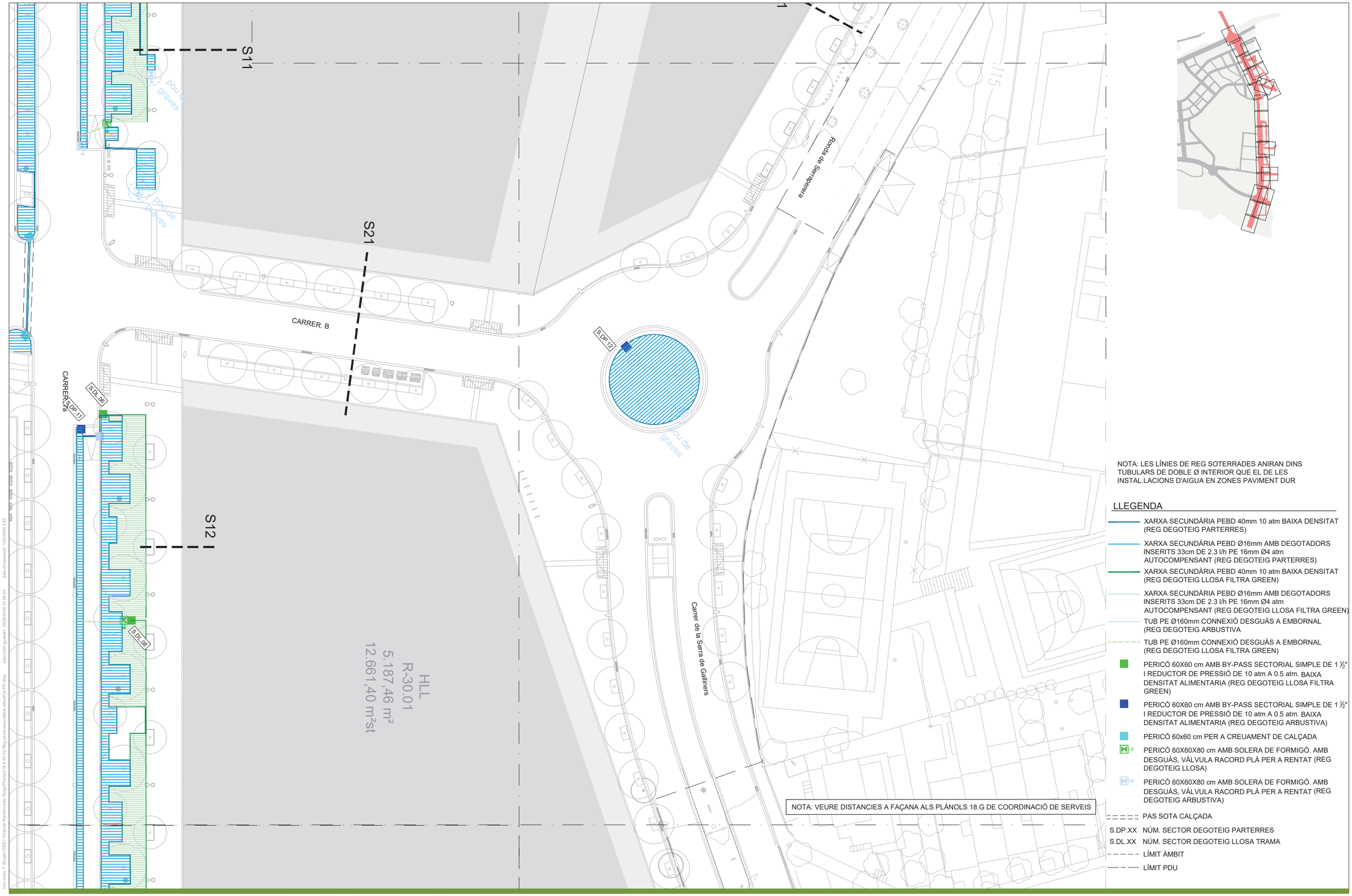

NOTA: LES LÍNIES DE REG SOTERRADES ANIRAN DINS TUBULARS DE DOBLE Ø INTERIOR QUE EL DE LES INSTAL.LACIONS D'AIGUA EN ZONES PAVIMENT DUR

LLEGENDA

- XARXA SECUNDÀRIA PEBD 40mm 10 atm BAIXA DENSITAT (REG DEGOTEIG PARTERRES)
- XARXA SECUNDÀRIA PEBD Ø16mm AMB DEGOTADORS INSERITS 33cm DE 2.3 l/h PE 16mm Ø4 atm AUTOCOMPENSANT (REG DEGOTEIG PARTERRES)
- XARXA SECUNDÀRIA PEBD 40mm 10 atm BAIXA DENSITAT (REG DEGOTEIG LLOSA FILTRA GREEN)
- XARXA SECUNDÀRIA PEBD Ø16mm AMB DEGOTADORS INSERITS 33cm DE 2.3 l/h PE 16mm Ø4 atm AUTOCOMPENSANT (REG DEGOTEIG LLOSA FILTRA GREEN)
- TUB PE Ø160mm CONNEXIÓ DESGUÀS A EMBORNAL (REG DEGOTEIG ARBUSTIVA
- TUB PE Ø160mm CONNEXIÓ DESGUÀS A EMBORNAL (REG DEGOTEIG LLOSA FILTRA GREEN)
- PERICÓ 60X60 cm AMB BY-PASS SECTORIAL SIMPLE DE 1 ½" I REDUCTOR DE PRESSIÓ DE 10 atm A 0.5 atm. BAIXA DENSITAT ALIMENTARIA (REG DEGOTEIG LLOSA FILTRA GREEN)
- PERICÓ 60X60 cm AMB BY-PASS SECTORIAL SIMPLE DE 1 ½" I REDUCTOR DE PRESSIÓ DE 10 atm A 0.5 atm. BAIXA DENSITAT ALIMENTARIA (REG DEGOTEIG ARBUSTIVA)
- PERICÓ 60x60 cm PER A CREUAMENT DE CALÇADA
- PERICÓ 60X60X80 cm AMB SOLERA DE FORMIGÓ. AMB DESGUÀS, VÀLVULA RACORD PLÀ PER A RENTAT (REG DEGOTEIG LLOSA)
- PERICÓ 60X60X80 cm AMB SOLERA DE FORMIGÓ. AMB DESGUÀS, VÀLVULA RACORD PLÀ PER A RENTAT (REG DEGOTEIG ARBUSTIVA)
- PAS SOTA CALÇADA
- S.DP.XX NÚM. SECTOR DEGOTEIG PARTERRES
- S.DL.XX NÚM. SECTOR DEGOTEIG LLOSA TRAMA
- LÍMIT ÀMBIT
- LÍMIT PDU

PARC DE L'ALBA
CERDANYOLA DEL VALLÈS
BARCELONA / CATALUNYA

CONSORCI URBANÍSTIC DEL CENTRE DIRECCIONAL DE CERDANYOLA DEL VALLÈS

Ajuntament de Cerdanyola del Vallès

INCASÒL Institut Català del Sòl

Autors del Projecte:
Dopec Enginyeria i Arquitectura
NORBERT TORRES I PUGÈS
MARIA CAELLES LACASTA

PROJECTS Enginyeria & Arquitectura
JAUME FLETA ABADAL

Projecte:
PROJECTE D'URBANITZACIÓ E1: PASSEIG DELS GORGS AL PARC DE L'ALBA DE CERDANYOLA DEL VALLÈS.

VIST I PLAU:
EL CAP DE SERVEI DE TERRITORI DE L'AJUNTAMENT DE CERDANYOLA DEL VALLÈS

VIST I PLAU:
EL CAP DE LA UNITAT DE PLANEJAMENT DE L'INSTITUT CATALÀ DEL SÒL

Emplaçament:
CERDANYOLA DEL VALLÈS

Títol del Plànol:
ARBRAT, JARDINERIA I XARXA REG
XARXA DE REG
XARXA SECUNDARIA PARTERRES. PLANTA DETALL

Escala:
DIN A1 1/250
DIN A3 1/500

Data: Gener 2026

Nombre Plànol: 19.E.3.2

Nom. de fitxer: 19.E.3.2.DWG

FULL 16 DE 23

nom arxiu: F:\Dopec\23027 Projecte Rambla dels Gorgs\P.Parcial\19.E.03.02 Reg xarxa secundaria actualitzat PD.dwg data última gravació: 10/04/2025 14:26:54 data d'impressió: 12/02/2026 2:52

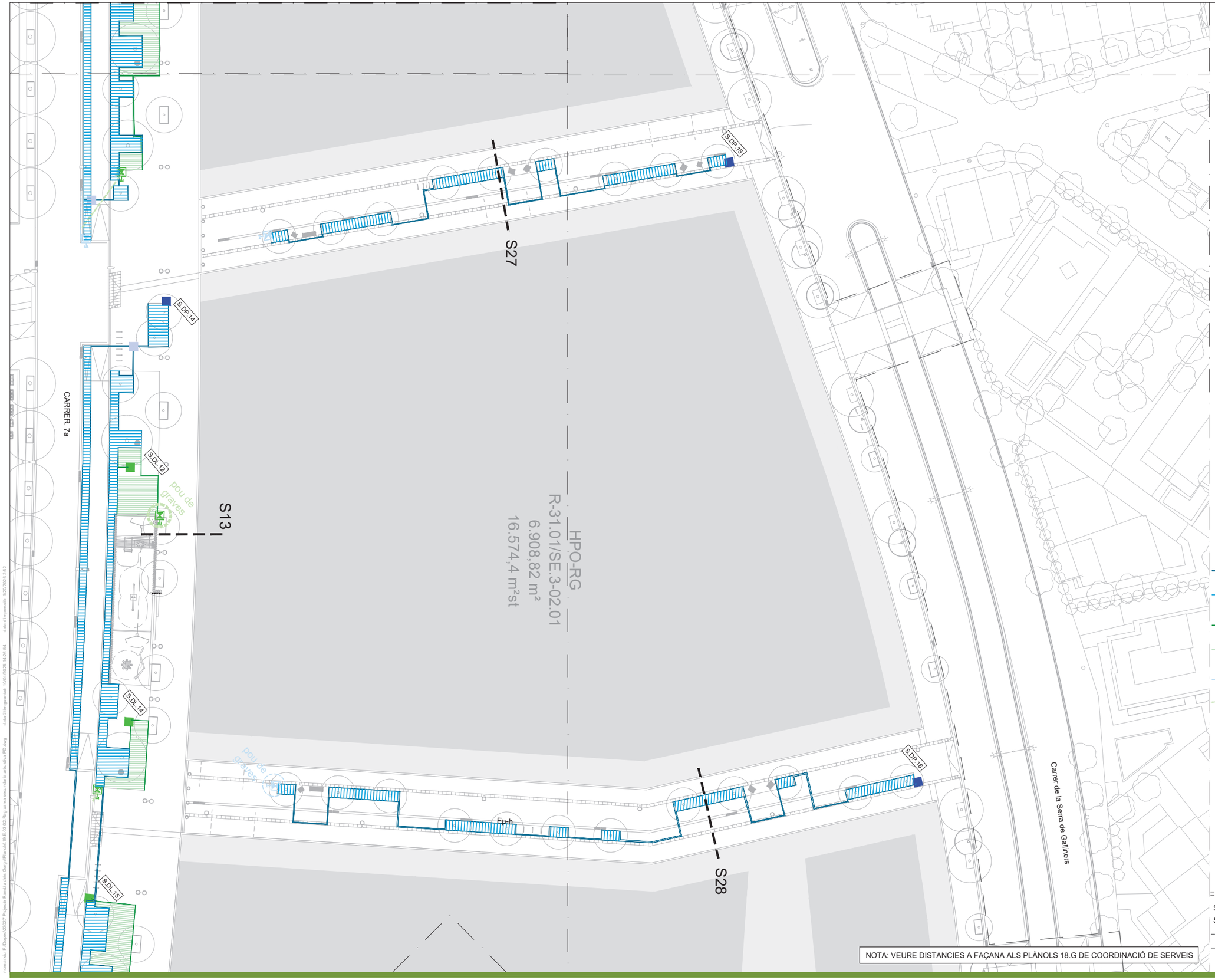



NOTA: LES LÍNIES DE REG SOTERRADES ANIRAN DINS TUBULARS DE DOBLE Ø INTERIOR QUE EL DE LES INSTAL.LACIONS D'AIGUA EN ZONES PAVIMENT DUR

LLEGENDA

- XARXA SECUNDÀRIA PEBD 40mm 10 atm BAIXA DENSITAT (REG DEGOTEIG PARTERRES)
- XARXA SECUNDÀRIA PEBD Ø16mm AMB DEGOTADORS INSERITS 33cm DE 2.3 l/h PE 16mm Ø4 atm AUTOCOMPENSANT (REG DEGOTEIG PARTERRES)
- XARXA SECUNDÀRIA PEBD 40mm 10 atm BAIXA DENSITAT (REG DEGOTEIG LLOSA FILTRA GREEN)
- XARXA SECUNDÀRIA PEBD Ø16mm AMB DEGOTADORS INSERITS 33cm DE 2.3 l/h PE 16mm Ø4 atm AUTOCOMPENSANT (REG DEGOTEIG LLOSA FILTRA GREEN)
- TUB PE Ø160mm CONNEXIÓ DESGUÀS A EMBORNAL (REG DEGOTEIG ARBUSTIVA
- TUB PE Ø160mm CONNEXIÓ DESGUÀS A EMBORNAL (REG DEGOTEIG LLOSA FILTRA GREEN)
- PERICÓ 60X60 cm AMB BY-PASS SECTORIAL SIMPLE DE 1 ½" I REDUCTOR DE PRESSIÓ DE 10 atm A 0.5 atm. BAIXA DENSITAT ALIMENTARIA (REG DEGOTEIG LLOSA FILTRA GREEN)
- PERICÓ 60X60 cm AMB BY-PASS SECTORIAL SIMPLE DE 1 ½" I REDUCTOR DE PRESSIÓ DE 10 atm A 0.5 atm. BAIXA DENSITAT ALIMENTARIA (REG DEGOTEIG ARBUSTIVA)
- PERICÓ 60x60 cm PER A CREUAMENT DE CALÇADA
- PERICÓ 60X60X80 cm AMB SOLERA DE FORMIGÓ. AMB DESGUÀS, VÀLVULA RACORD PLÀ PER A RENTAT (REG DEGOTEIG LLOSA)
- PERICÓ 60X60X80 cm AMB SOLERA DE FORMIGÓ. AMB DESGUÀS, VÀLVULA RACORD PLÀ PER A RENTAT (REG DEGOTEIG ARBUSTIVA)
- PAS SOTA CALÇADA
- S.DP.XX NÚM. SECTOR DEGOTEIG PARTERRES
- S.DL.XX NÚM. SECTOR DEGOTEIG LLOSA TRAMA
- LÍMIT ÀMBIT
- LÍMIT PDU

NOTA: VEURE DISTANCIES A FAÇANA ALS PLÀNOLS 18.G DE COORDINACIÓ DE SERVEIS

PARC DE L'ALBA
CERDANYOLA DEL VALLÈS
BARCELONA / CATALUNYA

CONSORCI URBANÍSTIC DEL CENTRE DIRECCIONAL DE CERDANYOLA DEL VALLÈS

Ajuntament de Cerdanyola del Vallès

INCASÒL Institut Català del Sòl

Autors del Projecte:
Dopec
NORBERT TORRES I PUGÈS
MARIA CAELLES LACASTA

PROJECTS
JAUME FLETA ABADAL

Projecte:
PROJECTE D'URBANITZACIÓ E1: PASSEIG DELS GORGS AL PARC DE L'ALBA DE CERDANYOLA DEL VALLÈS.
VIST I PLAU: EL CAP DE SERVEI DE TERRITORI DE L'AJUNTAMENT DE CERDANYOLA DEL VALLÈS
VIST I PLAU: EL CAP DE LA UNITAT DE PLANEJAMENT DE L'INSTITUT CATALÀ DEL SÒL

Emplaçament:
CERDANYOLA DEL VALLÈS

Títol del Plànol:
ARBRAT, JARDINERIA I XARXA REG
XARXA DE REG
XARXA SECUNDARIA PARTERRES. PLANTA DETALL

Escala:
DIN A1 1/250
DIN A3 1/500
0 m

Data: Gener 2026

Nombre Plànol: 19.E.3.2

Nom. de fitxer: 19.E.3.2.DWG

FULL 17 DE 23

NOTA: VEURE DISTANCIES A FAÇANA ALS PLÀNOLS 18.G DE COORDINACIÓ DE SERVEIS

HPO-RG
R-38.01
8.717,03 m²
21.985,00 m²st

HPO-RG
R-32.01
1.975,22 m²
2.496,07 m²st

HPO-RG
R-32.02
1.445,58 m²
3.672,20 m²st

SE.1-06.01
3.333,69 m²

E1-9

S29

S22

S14

Carrer de la Serra de Galliners

CARRER. C

CARRER. C

CARRER. 7a

S.DP.21

S.DP.19

S.DL.17

S.DL.19



NOTA: LES LÍNIES DE REG SOTERRADES ANIRAN DINS TUBULARS DE DOBLE Ø INTERIOR QUE EL DE LES INSTAL.LACIONS D'AIGUA EN ZONES PAVIMENT DUR

LLEGENDA

- XARXA SECUNDÀRIA PEBD 40mm 10 atm BAIXA DENSITAT (REG DEGOTEIG PARTERRES)
- XARXA SECUNDÀRIA PEBD Ø16mm AMB DEGOTADORS INSERITS 33cm DE 2.3 l/h PE 16mm Ø4 atm AUTOCOMPENSANT (REG DEGOTEIG PARTERRES)
- XARXA SECUNDÀRIA PEBD 40mm 10 atm BAIXA DENSITAT (REG DEGOTEIG LLOSA FILTRA GREEN)
- XARXA SECUNDÀRIA PEBD Ø16mm AMB DEGOTADORS INSERITS 33cm DE 2.3 l/h PE 16mm Ø4 atm AUTOCOMPENSANT (REG DEGOTEIG LLOSA FILTRA GREEN)
- TUB PE Ø160mm CONNEXIÓ DESGUÀS A EMBORNAL (REG DEGOTEIG ARBUSTIVA
- TUB PE Ø160mm CONNEXIÓ DESGUÀS A EMBORNAL (REG DEGOTEIG LLOSA FILTRA GREEN)
- PERICÓ 60X60 cm AMB BY-PASS SECTORIAL SIMPLE DE 1 ½" I REDUCTOR DE PRESSIÓ DE 10 atm A 0.5 atm. BAIXA DENSITAT ALIMENTARIA (REG DEGOTEIG LLOSA FILTRA GREEN)
- PERICÓ 60X60 cm AMB BY-PASS SECTORIAL SIMPLE DE 1 ½" I REDUCTOR DE PRESSIÓ DE 10 atm A 0.5 atm. BAIXA DENSITAT ALIMENTARIA (REG DEGOTEIG ARBUSTIVA)
- PERICÓ 60x60 cm PER A CREUAMENT DE CALÇADA
- PERICÓ 60X60X80 cm AMB SOLERA DE FORMIGÓ. AMB DESGUÀS, VÀLVULA RACORD PLÀ PER A RENTAT (REG DEGOTEIG LLOSA)
- PERICÓ 60X60X80 cm AMB SOLERA DE FORMIGÓ. AMB DESGUÀS, VÀLVULA RACORD PLÀ PER A RENTAT (REG DEGOTEIG ARBUSTIVA)
- PAS SOTA CALÇADA
- S.DP.XX NÚM. SECTOR DEGOTEIG PARTERRES
- S.DL.XX NÚM. SECTOR DEGOTEIG LLOSA TRAMA
- LÍMIT ÀMBIT
- LÍMIT PDU

nom arxiu: F:\Dopec\23027 Projecte Rambla dels Gorgs\Parcel·la 19\E.03.02-Reg xarxa secundaria arbustiva PDI.dwg data últim guardat: 10/04/2026 14:26:54 data d'impressió: 10/04/2026 2:52

PARC DE L'ALBA
CERDANYOLA DEL VALLÈS
BARCELONA / CATALUNYA

CONSORCI URBANÍSTIC
DEL CENTRE DIRECCIONAL
DE CERDANYOLA DEL VALLÈS

Ajuntament de Cerdanyola del Vallès

INCASÒL Institut Català del Sòl

Autors del Projecte:
Dopec Enginyeria i Arquitectura
NORBERT TORRES I PUGÈS
MARIA CAELLES LACASTA

PROJECTS Enginyeria & Arquitectura
JAUME FLETA ABADAL

Projecte:
PROJECTE D'URBANITZACIÓ E1: PASSEIG DELS GORGS AL PARC DE L'ALBA DE CERDANYOLA DEL VALLÈS.

VIST I PLAU:
EL CAP DE SERVEI DE TERRITORI DE L'AJUNTAMENT DE CERDANYOLA DEL VALLÈS

VIST I PLAU:
EL CAP DE LA UNITAT DE PLANEJAMENT DE L'INSTITUT CATALÀ DEL SÒL

Emplaçament:
N
CERDANYOLA DEL VALLÈS

Títol del Plànol:
ARBRAT, JARDINERIA I XARXA REG
XARXA DE REG
XARXA SECUNDARIA PARTERRES. PLANTA DETALL

Escala:
DIN A1 1/250
DIN A3 1/500
0 m

Data: Gener 2026

Nombre Plànol: 19.E.3.2

Nom. de fitxer: 19.E.3.2.DWG

FULL 18 DE 23

NOTA: VEURE DISTANCIES A FAÇANA ALS PLÀNOLS 18.G DE COORDINACIÓ DE SERVEIS

Carrer de la Serra de Galliners

Carrer de la Serra de Galliners

CARRER C

S.DP.22

S.DP.21

HPO-RG
R-32.01
1.975,22 m²
2.496,07 m²st

HPO-RG
R-32.02
1.445,58 m²
3.672,20 m²st



NOTA: LES LÍNIES DE REG SOTERRADES ANIRAN DINS TUBULARS DE DOBLE Ø INTERIOR QUE EL DE LES INSTAL.LACIONS D'AIGUA EN ZONES PAVIMENT DUR

LLEGENDA

- XARXA SECUNDÀRIA PEBD 40mm 10 atm BAIXA DENSITAT (REG DEGOTEIG PARTERRES)
- XARXA SECUNDÀRIA PEBD Ø16mm AMB DEGOTADORS INSERITS 33cm DE 2.3 l/h PE 16mm Ø4 atm AUTOCOMPENSANT (REG DEGOTEIG PARTERRES)
- XARXA SECUNDÀRIA PEBD 40mm 10 atm BAIXA DENSITAT (REG DEGOTEIG LLOSA FILTRA GREEN)
- XARXA SECUNDÀRIA PEBD Ø16mm AMB DEGOTADORS INSERITS 33cm DE 2.3 l/h PE 16mm Ø4 atm AUTOCOMPENSANT (REG DEGOTEIG LLOSA FILTRA GREEN)
- TUB PE Ø160mm CONNEXIÓ DESGUÀS A EMBORNAL (REG DEGOTEIG ARBUSTIVA
- TUB PE Ø160mm CONNEXIÓ DESGUÀS A EMBORNAL (REG DEGOTEIG LLOSA FILTRA GREEN)
- PERICÓ 60X60 cm AMB BY-PASS SECTORIAL SIMPLE DE 1 ½" I REDUCTOR DE PRESSIÓ DE 10 atm A 0.5 atm. BAIXA DENSITAT ALIMENTARIA (REG DEGOTEIG LLOSA FILTRA GREEN)
- PERICÓ 60X60 cm AMB BY-PASS SECTORIAL SIMPLE DE 1 ½" I REDUCTOR DE PRESSIÓ DE 10 atm A 0.5 atm. BAIXA DENSITAT ALIMENTARIA (REG DEGOTEIG ARBUSTIVA)
- PERICÓ 60x60 cm PER A CREUAMENT DE CALÇADA
- PERICÓ 60X60X80 cm AMB SOLERA DE FORMIGÓ. AMB DESGUÀS, VÀLVULA RACORD PLÀ PER A RENTAT (REG DEGOTEIG LLOSA)
- PERICÓ 60X60X80 cm AMB SOLERA DE FORMIGÓ. AMB DESGUÀS, VÀLVULA RACORD PLÀ PER A RENTAT (REG DEGOTEIG ARBUSTIVA)
- PAS SOTA CALÇADA
- S.DP.XX NÚM. SECTOR DEGOTEIG PARTERRES
- S.DL.XX NÚM. SECTOR DEGOTEIG LLOSA TRAMA
- LÍMIT ÀMBIT
- LÍMIT PDU

nom.arxiu: F:\Dopec\23027 Projecte Rambla dels Gorgs\Plans\6.19.E.03.02.Reg xarxa secundaria arbustiva PD.dwg data d'impressió: 1/20/2026 2:53
data últim guardat: 10/04/2025 14:26:54

PARC DE L'ALBA
CERDANYOLA DEL VALLÈS
BARCELONA / CATALUNYA

CONSORCI URBANÍSTIC
DEL CENTRE DIRECCIONAL
DE CERDANYOLA DEL VALLÈS

Ajuntament de Cerdanyola del Vallès

INCASÒL Institut Català del Sòl

Autors del Projecte:
Dopec Enginyeria i Arquitectura
NORBERT TORRES I PUGÈS
MARIA CAELLES LACASTA

PROJECTS Enginyeria & Arquitectura
JAUME FLETA ABADAL

Projecte:
PROJECTE D'URBANITZACIÓ E1: PASSEIG DELS GORGS AL PARC DE L'ALBA DE CERDANYOLA DEL VALLÈS.

VIST I PLAU:
EL CAP DE SERVEI DE TERRITORI DE L'AJUNTAMENT DE CERDANYOLA DEL VALLÈS

VIST I PLAU:
EL CAP DE LA UNITAT DE PLANEJAMENT DE L'INSTITUT CATALÀ DEL SÒL

Emplaçament:
CERDANYOLA DEL VALLÈS

Títol del Plànol:
ARBRAT, JARDINERIA I XARXA REG
XARXA DE REG
XARXA SECUNDARIA PARTERRES. PLANTA DETALL

Escala:
DIN A1 1/250
DIN A3 1/500
0 m

Data: Gener 2026

Nombre Plànol: 19.E.3.2

Nom. de fitxer: 19.E.3.2.DWG

FULL 19 DE 23



NOTA: LES LÍNIES DE REG SOTERRADES ANIRAN DINS TUBULARS DE DOBLE Ø INTERIOR QUE EL DE LES INSTAL.LACIONS D'AIGUA EN ZONES PAVIMENT DUR

LLEGENDA

- XARXA SECUNDÀRIA PEBD 40mm 10 atm BAIXA DENSITAT (REG DEGOTEIG PARTERRES)
- XARXA SECUNDÀRIA PEBD Ø16mm AMB DEGOTADORS INSERITS 33cm DE 2.3 l/h PE 16mm Ø4 atm AUTOCOMPENSANT (REG DEGOTEIG PARTERRES)
- XARXA SECUNDÀRIA PEBD 40mm 10 atm BAIXA DENSITAT (REG DEGOTEIG LLOSA FILTRA GREEN)
- XARXA SECUNDÀRIA PEBD Ø16mm AMB DEGOTADORS INSERITS 33cm DE 2.3 l/h PE 16mm Ø4 atm AUTOCOMPENSANT (REG DEGOTEIG LLOSA FILTRA GREEN)
- TUB PE Ø160mm CONNEXIÓ DESGUÀS A EMBORNAL (REG DEGOTEIG ARBUSTIVA
- TUB PE Ø160mm CONNEXIÓ DESGUÀS A EMBORNAL (REG DEGOTEIG LLOSA FILTRA GREEN)
- PERICÓ 60X60 cm AMB BY-PASS SECTORIAL SIMPLE DE 1 ½" I REDUCTOR DE PRESSIÓ DE 10 atm A 0.5 atm. BAIXA DENSITAT ALIMENTARIA (REG DEGOTEIG LLOSA FILTRA GREEN)
- PERICÓ 60X60 cm AMB BY-PASS SECTORIAL SIMPLE DE 1 ½" I REDUCTOR DE PRESSIÓ DE 10 atm A 0.5 atm. BAIXA DENSITAT ALIMENTARIA (REG DEGOTEIG ARBUSTIVA)
- PERICÓ 60x60 cm PER A CREUAMENT DE CALÇADA
- PERICÓ 60X60X80 cm AMB SOLERA DE FORMIGÓ. AMB DESGUÀS, VÀLVULA RACORD PLÀ PER A RENTAT (REG DEGOTEIG LLOSA)
- PERICÓ 60X60X80 cm AMB SOLERA DE FORMIGÓ. AMB DESGUÀS, VÀLVULA RACORD PLÀ PER A RENTAT (REG DEGOTEIG ARBUSTIVA)
- PAS SOTA CALÇADA
- S.DP.XX NÚM. SECTOR DEGOTEIG PARTERRES
- S.DL.XX NÚM. SECTOR DEGOTEIG LLOSA TRAMA
- LÍMIT ÀMBIT
- LÍMIT PDU

NOTA: VEURE DISTANCIES A FAÇANA ALS PLÀNOLS 18.G DE COORDINACIÓ DE SERVEIS

nom arxiu: F:\Dopec\23027 Projecte Rambla dels Gorgs\Parcel\19.E.03.02-Reg xarxa secundaria arbustiva PG.dwg data últim guardat: 10/04/2025 14:26:54 data d'impressió: 10/02/2026 2:53

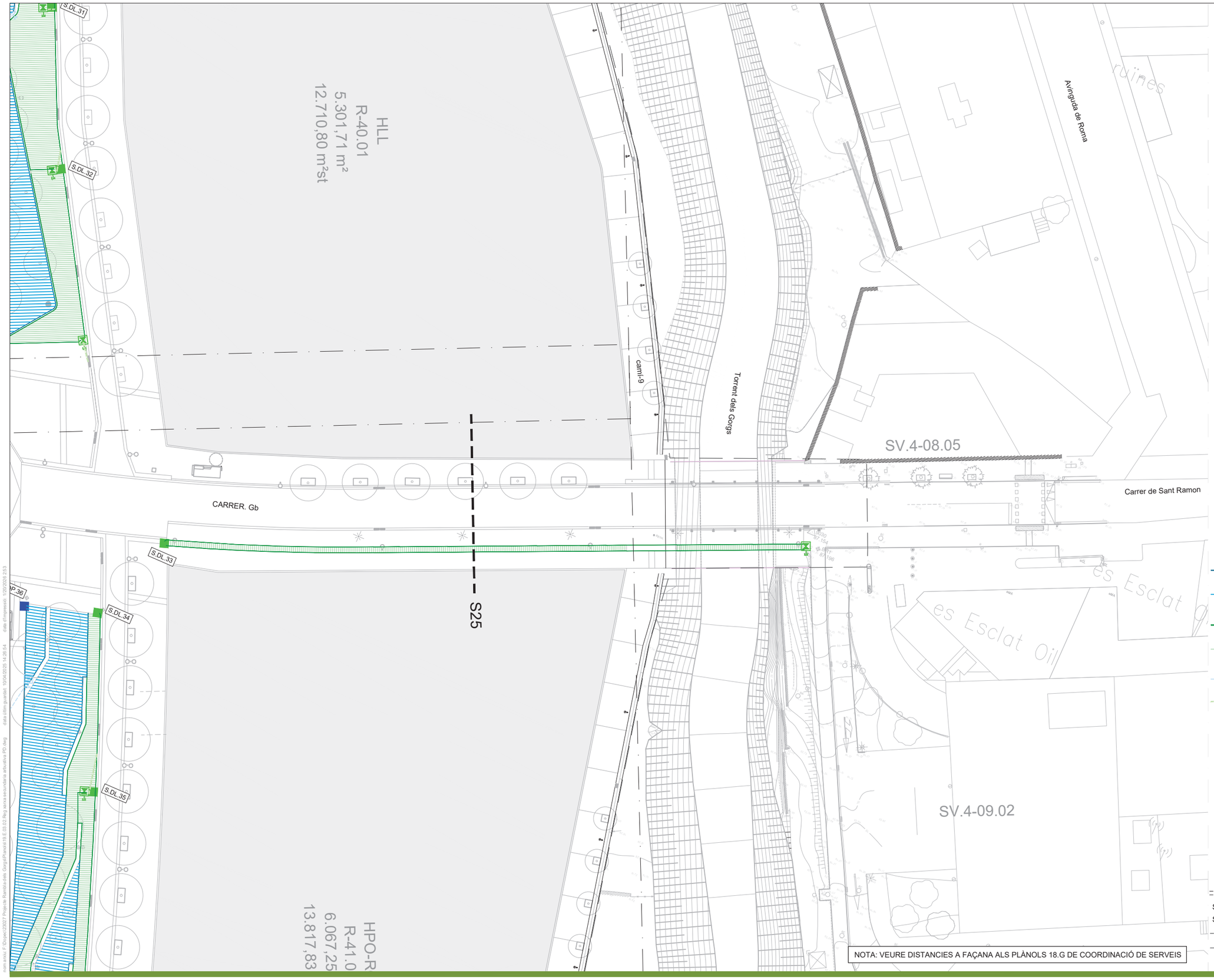



NOTA: LES LÍNIES DE REG SOTERRADES ANIRAN DINS TUBULARS DE DOBLE Ø INTERIOR QUE EL DE LES INSTAL.LACIONS D'AIGUA EN ZONES PAVIMENT DUR

LLEGENDA

- XARXA SECUNDÀRIA PEBD 40mm 10 atm BAIXA DENSITAT (REG DEGOTEIG PARTERRES)
- XARXA SECUNDÀRIA PEBD Ø16mm AMB DEGOTADORS INSERITS 33cm DE 2.3 l/h PE 16mm Ø4 atm AUTOCOMPENSANT (REG DEGOTEIG PARTERRES)
- XARXA SECUNDÀRIA PEBD 40mm 10 atm BAIXA DENSITAT (REG DEGOTEIG LLOSA FILTRA GREEN)
- XARXA SECUNDÀRIA PEBD Ø16mm AMB DEGOTADORS INSERITS 33cm DE 2.3 l/h PE 16mm Ø4 atm AUTOCOMPENSANT (REG DEGOTEIG LLOSA FILTRA GREEN)
- TUB PE Ø160mm CONNEXIÓ DESGUÀS A EMBORNAL (REG DEGOTEIG ARBUSTIVA
- TUB PE Ø160mm CONNEXIÓ DESGUÀS A EMBORNAL (REG DEGOTEIG LLOSA FILTRA GREEN)
- PERICÓ 60X60 cm AMB BY-PASS SECTORIAL SIMPLE DE 1 ½" I REDUCTOR DE PRESSIÓ DE 10 atm A 0.5 atm. BAIXA DENSITAT ALIMENTARIA (REG DEGOTEIG LLOSA FILTRA GREEN)
- PERICÓ 60X60 cm AMB BY-PASS SECTORIAL SIMPLE DE 1 ½" I REDUCTOR DE PRESSIÓ DE 10 atm A 0.5 atm. BAIXA DENSITAT ALIMENTARIA (REG DEGOTEIG ARBUSTIVA)
- PERICÓ 60x60 cm PER A CREUAMENT DE CALÇADA
- PERICÓ 60X60X80 cm AMB SOLERA DE FORMIGÓ. AMB DESGUÀS, VÀLVULA RACORD PLÀ PER A RENTAT (REG DEGOTEIG LLOSA)
- PERICÓ 60X60X80 cm AMB SOLERA DE FORMIGÓ. AMB DESGUÀS, VÀLVULA RACORD PLÀ PER A RENTAT (REG DEGOTEIG ARBUSTIVA)
- PAS SOTA CALÇADA
- S.DP.XX NÚM. SECTOR DEGOTEIG PARTERRES
- S.DL.XX NÚM. SECTOR DEGOTEIG LLOSA TRAMA
- LÍMIT ÀMBIT
- LÍMIT PDU

NOTA: VEURE DISTANCIES A FAÇANA ALS PLÀNOLS 18.G DE COORDINACIÓ DE SERVEIS

PARC DE L'ALBA
CERDANYOLA DEL VALLÈS
BARCELONA / CATALUNYA

CONSORCI URBANÍSTIC DEL CENTRE DIRECCIONAL DE CERDANYOLA DEL VALLÈS

Ajuntament de Cerdanyola del Vallès

INCASÒL Institut Català del Sòl

Autors del Projecte:
Dopec Enginyeria i Arquitectura
NORBERT TORRES I PUGÈS
MARIA CAELLES LACASTA

PROJECTS Fruitos & Vinyoles
JAUME FLETA ABADAL

Projecte:
PROJECTE D'URBANITZACIÓ E1: PASSEIG DELS GORGS AL PARC DE L'ALBA DE CERDANYOLA DEL VALLÈS.
VIST I PLAU: EL CAP DE SERVEI DE TERRITORI DE L'AJUNTAMENT DE CERDANYOLA DEL VALLÈS
VIST I PLAU: EL CAP DE LA UNITAT DE PLANEJAMENT DE L'INSTITUT CATALÀ DEL SÒL

Emplaçament:
CERDANYOLA DEL VALLÈS

Títol del Plànol:
ARBRAT, JARDINERIA I XARXA REG
XARXA DE REG
XARXA SECUNDARIA PARTERRES. PLANTA DETALL

Escala:
DIN A1 1/250
DIN A3 1/500

Data: Gener 2026

Nombre Plànol: 19.E.3.2

Nom. de fitxer: 19.E.3.2.DWG

FULL 21 DE 23

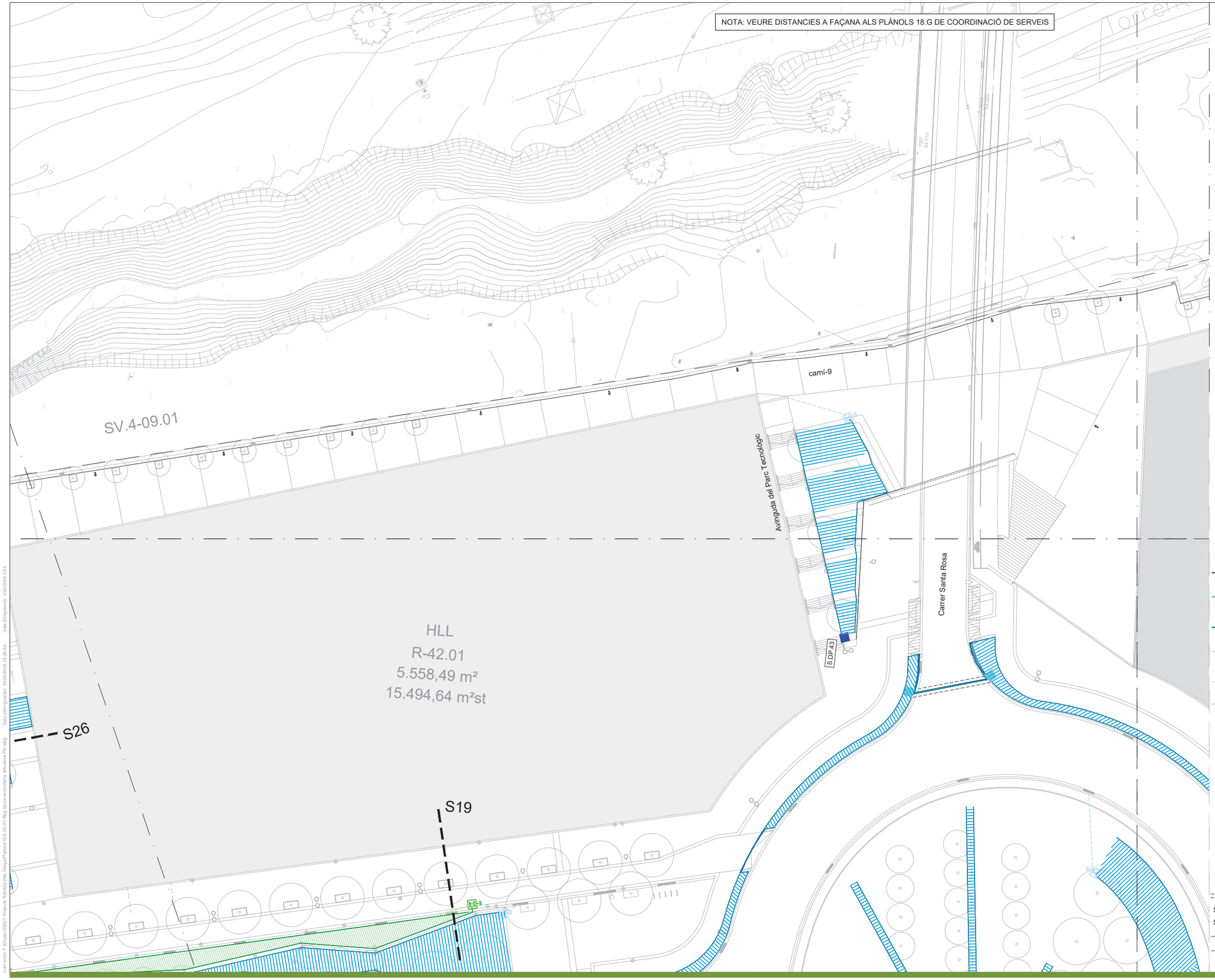
NOTA: VEURE DISTANCIES A FAÇANA ALS PLÀNOLS 18.G DE COORDINACIÓ DE SERVEIS

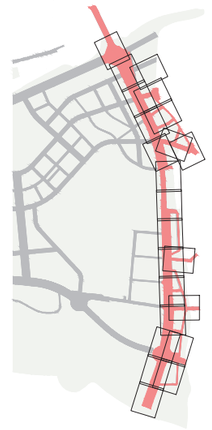

NOTA: LES LÍNIES DE REG SOTERRADES ANIRAN DINS TUBULARS DE DOBLE Ø INTERIOR QUE EL DE LES INSTAL.LACIONS D'AIGUA EN ZONES PAVIMENT DUR

LLEGENDA

- XARXA SECUNDÀRIA PEBD 40mm 10 atm BAIXA DENSITAT (REG DEGOTEIG PARTERRES)
- XARXA SECUNDÀRIA PEBD Ø16mm AMB DEGOTADORS INSERITS 33cm DE 2.3 l/h PE 16mm Ø4 atm AUTOCOMPENSANT (REG DEGOTEIG PARTERRES)
- XARXA SECUNDÀRIA PEBD 40mm 10 atm BAIXA DENSITAT (REG DEGOTEIG LLOSA FILTRA GREEN)
- XARXA SECUNDÀRIA PEBD Ø16mm AMB DEGOTADORS INSERITS 33cm DE 2.3 l/h PE 16mm Ø4 atm AUTOCOMPENSANT (REG DEGOTEIG LLOSA FILTRA GREEN)
- TUB PE Ø160mm CONNEXIÓ DESGUÀS A EMBORNAL (REG DEGOTEIG ARBUSTIVA
- TUB PE Ø160mm CONNEXIÓ DESGUÀS A EMBORNAL (REG DEGOTEIG LLOSA FILTRA GREEN)
- PERICÓ 60X60 cm AMB BY-PASS SECTORIAL SIMPLE DE 1 ½" I REDUCTOR DE PRESSIÓ DE 10 atm A 0.5 atm. BAIXA DENSITAT ALIMENTARIA (REG DEGOTEIG LLOSA FILTRA GREEN)
- PERICÓ 60X60 cm AMB BY-PASS SECTORIAL SIMPLE DE 1 ½" I REDUCTOR DE PRESSIÓ DE 10 atm A 0.5 atm. BAIXA DENSITAT ALIMENTARIA (REG DEGOTEIG ARBUSTIVA)
- PERICÓ 60x60 cm PER A CREUAMENT DE CALÇADA
- PERICÓ 60X60X80 cm AMB SOLERA DE FORMIGÓ. AMB DESGUÀS, VÀLVULA RACORD PLÀ PER A RENTAT (REG DEGOTEIG LLOSA)
- PERICÓ 60X60X80 cm AMB SOLERA DE FORMIGÓ. AMB DESGUÀS, VÀLVULA RACORD PLÀ PER A RENTAT (REG DEGOTEIG ARBUSTIVA)
- PAS SOTA CALÇADA
- S.DP.XX NÚM. SECTOR DEGOTEIG PARTERRES
- S.DL.XX NÚM. SECTOR DEGOTEIG LLOSA TRAMA
- LÍMIT ÀMBIT
- LÍMIT PDU

PARC DE L'ALBA
CERDANYOLA DEL VALLÈS
BARCELONA / CATALUNYA

CONSORCI URBANÍSTIC DEL CENTRE DIRECCIONAL DE CERDANYOLA DEL VALLÈS

Ajuntament de Cerdanyola del Vallès

INCASÒL Institut Català del Sòl

Autors del Projecte:
Dopec
NORBERT TORRES I PUGÈS
MARIA CAELLES LACASTA

PROJECTS
JAUME FLETA ABADAL

Projecte:
PROJECTE D'URBANITZACIÓ E1: PASSEIG DELS GORGS AL PARC DE L'ALBA DE CERDANYOLA DEL VALLÈS.
VIST I PLAU: EL CAP DE SERVEI DE TERRITORI DE L'AJUNTAMENT DE CERDANYOLA DEL VALLÈS
VIST I PLAU: EL CAP DE LA UNITAT DE PLANEJAMENT DE L'INSTITUT CATALÀ DEL SÒL

Emplaçament:
CERDANYOLA DEL VALLÈS

Títol del Plànol:
ARBRAT, JARDINERIA I XARXA REG
XARXA DE REG
XARXA SECUNDARIA PARTERRES. PLANTA DETALL

Escala:
DIN A1 1/250
DIN A3 1/500

Data: Gener 2026

Nombre Plànol: 19.E.3.2

Nom. de fitxer: 19.E.3.2.DWG

FULL 22 DE 23

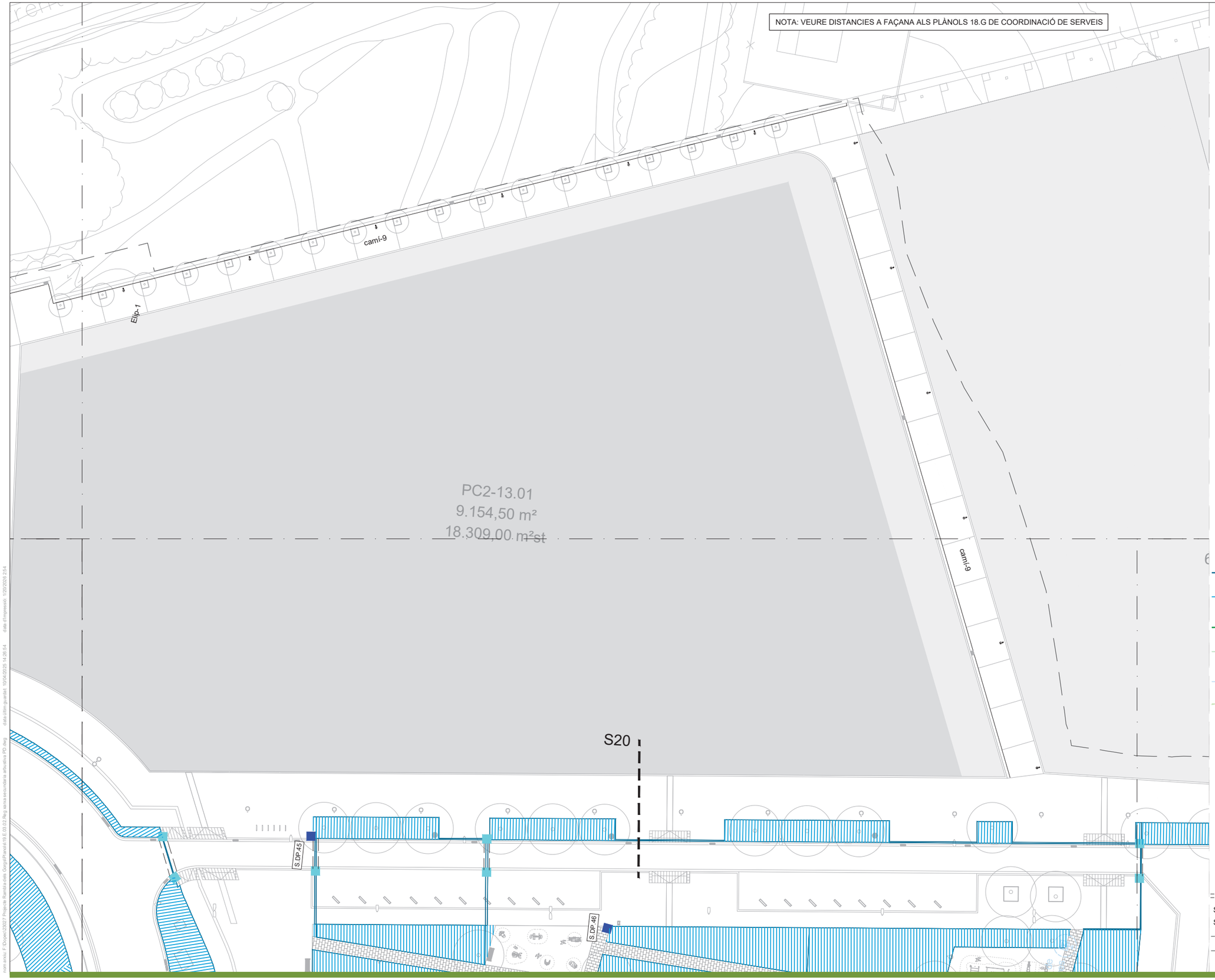
NOTA: VEURE DISTANCIES A FAÇANA ALS PLÀNOLS 18.G DE COORDINACIÓ DE SERVEIS



NOTA: LES LÍNIES DE REG SOTERRADES ANIRAN DINS TUBULARS DE DOBLE Ø INTERIOR QUE EL DE LES INSTAL.LACIONS D'AIGUA EN ZONES PAVIMENT DUR

LLEGENDA

- XARXA SECUNDÀRIA PEBD 40mm 10 atm BAIXA DENSITAT (REG DEGOTEIG PARTERRES)
- XARXA SECUNDÀRIA PEBD Ø16mm AMB DEGOTADORS INSERITS 33cm DE 2.3 l/h PE 16mm Ø4 atm AUTOCOMPENSANT (REG DEGOTEIG PARTERRES)
- XARXA SECUNDÀRIA PEBD 40mm 10 atm BAIXA DENSITAT (REG DEGOTEIG LLOSA FILTRA GREEN)
- XARXA SECUNDÀRIA PEBD Ø16mm AMB DEGOTADORS INSERITS 33cm DE 2.3 l/h PE 16mm Ø4 atm AUTOCOMPENSANT (REG DEGOTEIG LLOSA FILTRA GREEN)
- TUB PE Ø160mm CONNEXIÓ DESGUÀS A EMBORNAL (REG DEGOTEIG ARBUSTIVA
- TUB PE Ø160mm CONNEXIÓ DESGUÀS A EMBORNAL (REG DEGOTEIG LLOSA FILTRA GREEN)
- PERICÓ 60X60 cm AMB BY-PASS SECTORIAL SIMPLE DE 1 ½" I REDUCTOR DE PRESSIÓ DE 10 atm A 0.5 atm. BAIXA DENSITAT ALIMENTARIA (REG DEGOTEIG LLOSA FILTRA GREEN)
- PERICÓ 60X60 cm AMB BY-PASS SECTORIAL SIMPLE DE 1 ½" I REDUCTOR DE PRESSIÓ DE 10 atm A 0.5 atm. BAIXA DENSITAT ALIMENTARIA (REG DEGOTEIG ARBUSTIVA)
- PERICÓ 60x60 cm PER A CREUAMENT DE CALÇADA
- PERICÓ 60X60X80 cm AMB SOLERA DE FORMIGÓ. AMB DESGUÀS, VÀLVULA RACORD PLÀ PER A RENTAT (REG DEGOTEIG LLOSA)
- PERICÓ 60X60X80 cm AMB SOLERA DE FORMIGÓ. AMB DESGUÀS, VÀLVULA RACORD PLÀ PER A RENTAT (REG DEGOTEIG ARBUSTIVA)
- PAS SOTA CALÇADA
- S.DP.XX NÚM. SECTOR DEGOTEIG PARTERRES
- S.DL.XX NÚM. SECTOR DEGOTEIG LLOSA TRAMA
- LÍMIT ÀMBIT
- LÍMIT PDU

PARC DE L'ALBA
CERDANYOLA DEL VALLÈS
BARCELONA / CATALUNYA

CONSORCI URBANÍSTIC DEL CENTRE DIRECCIONAL DE CERDANYOLA DEL VALLÈS

Ajuntament de Cerdanyola del Vallès

INCASÒL Institut Català del Sòl

Autors del Projecte:
Dopec
NORBERT TORRES I PUGÈS
MARIA CAELLES LACASTA

PROJECTS
JAUME FLETA ABADAL

Projecte:
PROJECTE D'URBANITZACIÓ E1: PASSEIG DELS GORGS AL PARC DE L'ALBA DE CERDANYOLA DEL VALLÈS.
VIST I PLAU: EL CAP DE SERVEI DE TERRITORI DE L'AJUNTAMENT DE CERDANYOLA DEL VALLÈS
VIST I PLAU: EL CAP DE LA UNITAT DE PLANEJAMENT DE L'INSTITUT CATALÀ DEL SÒL

Emplaçament:
CERDANYOLA DEL VALLÈS

Títol del Plànol:
ARBRAT, JARDINERIA I XARXA REG
XARXA DE REG
XARXA SECUNDARIA PARTERRES. PLANTA DETALL

Escala:
DIN A1 1/250
DIN A3 1/500

Data: Gener 2026

Nombre Plànol: 19.E.3.2

Nom. de fitxer: 19.E.3.2.DWG

FULL 23 DE 23

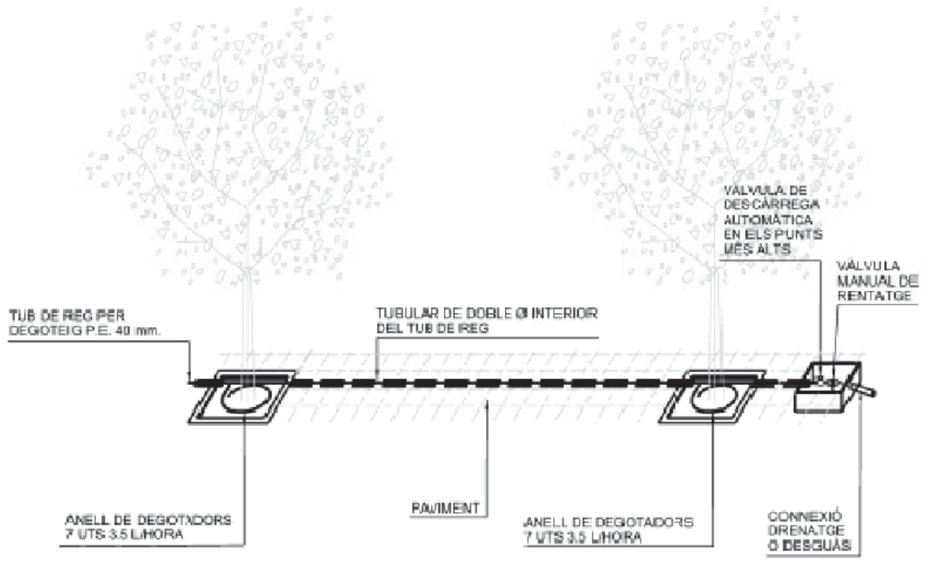

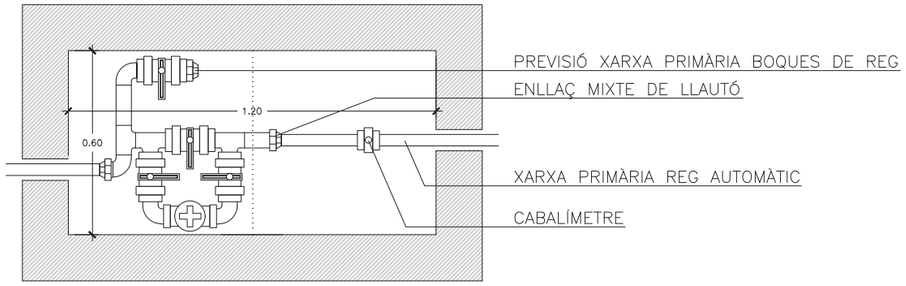

PLANTA

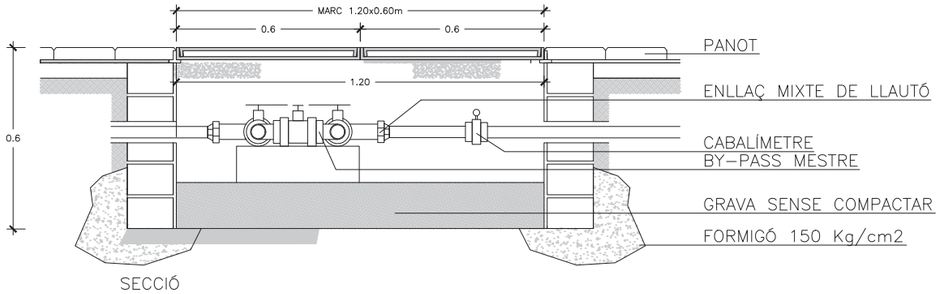

SECCIÓ

PERICÓ BY-PASS MESTRE + CABALÍMETRE

E: 1/20

TUBULARS OBLIGATORIES CREUAMENT DE CALÇADA | E: 1/20

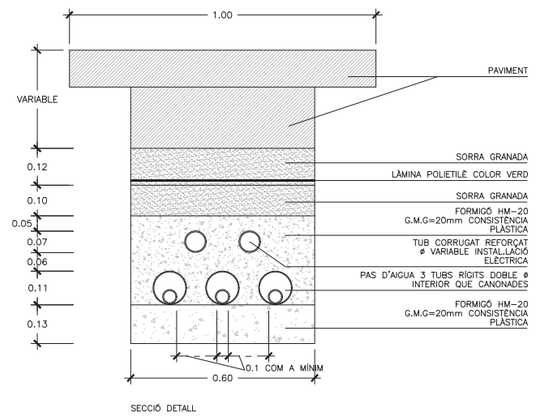

SECCIÓ DETALL

D.2 | SECCIÓ PAS CREUAMENT VORERA TIPUS. DISPOSICIÓ TUBS DINS DE PAVIMENTS I VORERES | E: 1/20

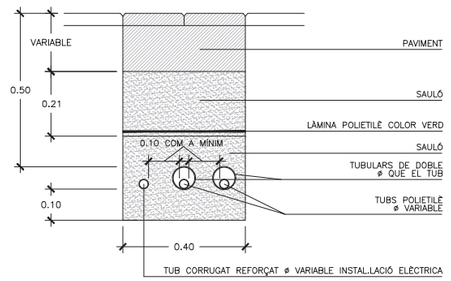

SECCIÓ PAS CREUAMENT VORERA TIPUS. DISPOSICIÓ TUBS DINS DE PAVIMENT TOU | S/E

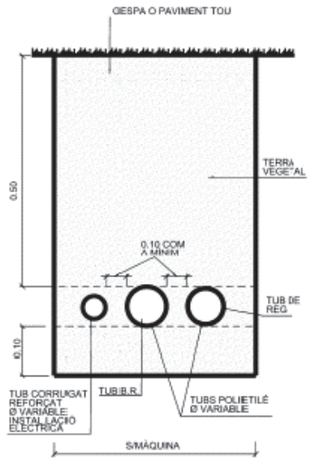

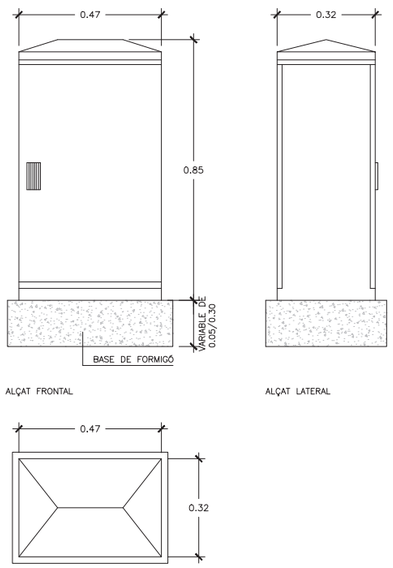

ALÇAT FRONTAL

ALÇAT LATERAL

ARMARI DE POLIESTER PER A PROGRAMADOR

E: 1/20

PARC DE L'ALBA
CERDANYOLA DEL VALLÈS
BARCELONA / CATALUNYA

CONSORCI URBANÍSTIC DEL CENTRE DIRECCIONAL DE CERDANYOLA DEL VALLÈS

Autors del Projecte:
NORBERT TORRES I PUGÈS
MARIA CAELLES LACASTA
JAUME FLETA ABADAL

Projecte:
PROJECTE D'URBANITZACIÓ E1: PASSEIG DELS GORGS AL PARC DE L'ALBA DE CERDANYOLA DEL VALLÈS.

Emplaçament:
CERDANYOLA DEL VALLÈS

Títol del Plànol:
XARXA DE REG
DETALLS

Escala:
DIN A1 INDICADES
DIN A3 INDICADES

Data: Gener 2026

Nombre Plànol: 19.E.4

Nom. de fitxer: 19.E.04.DWG

FULL 1 DE 3

ESQUEMA REPRESENTATIU DE REG PER DEGOTEIG ALS PARTERRES

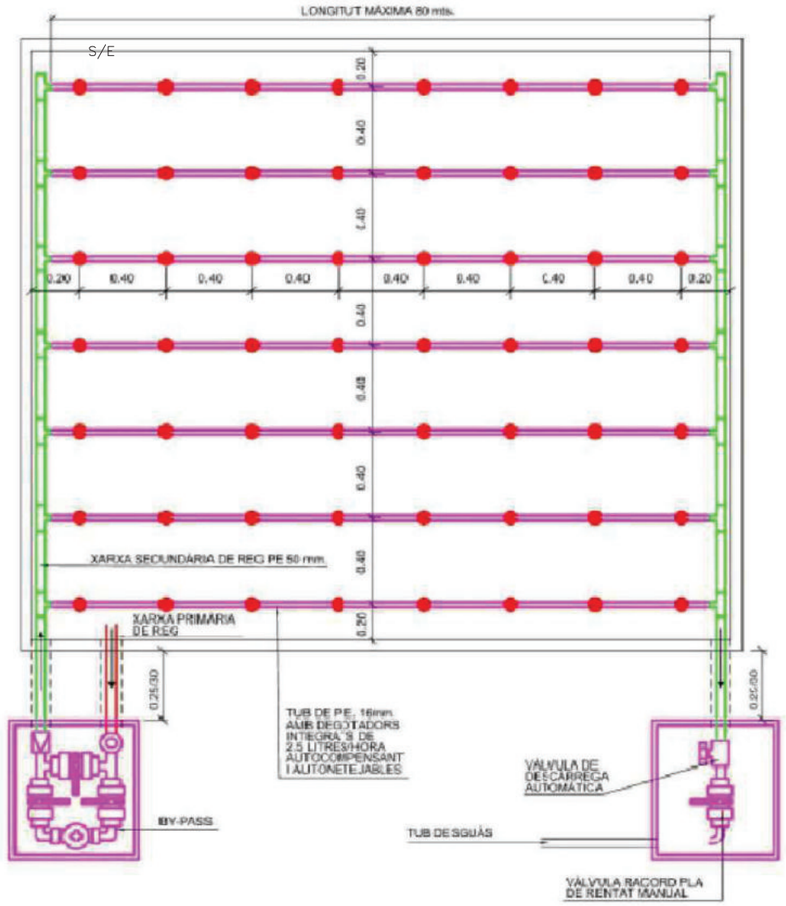

DETALL TAPA PERICÓ COMPTADOR I CLAU DE PAS

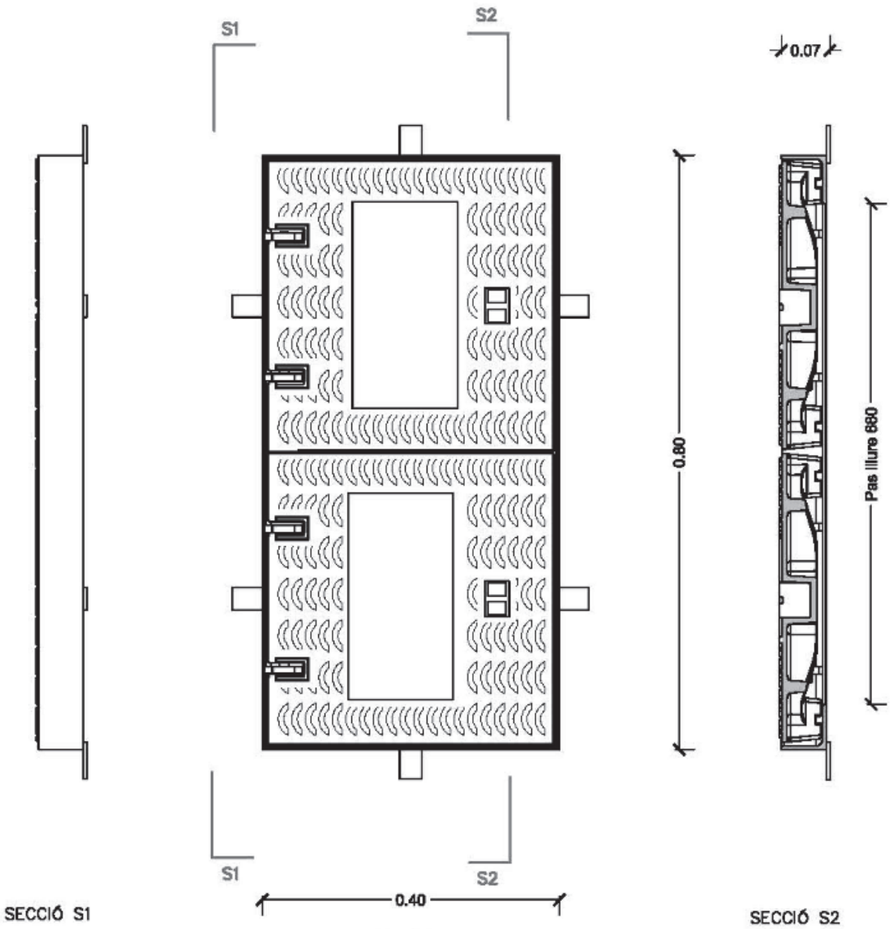

SECCIÓ S1

PLANTA

SECCIÓ S2

ÀMBITS:

ESCOMESES D'AIGUA

REQUISITS:

- Pericons en zones de vianants
- Tapa de fosa dúctil i marc d'acer galvanitzat o fosa
- Compliment UNE-EN 124 amb certificat emès per empresa acreditada per ENAC o equivalent europeu
- Compliment Instrucció d'Alcaldia d'Elements Urbans de l'Ajuntament de Barcelona
- Classe B-125 (12,5 t de càrrega)
- Pas lliure 680 x 280 mm
- Superfície antilliscant en sec i en mullat
- Assentament de tapa assegurarà l'absència de soroll
- Angle apertura de 120º
- Bloqueix de seguretat a 90º

nom arxiu: F:\Dopec\23027 Projecte Rambla dels Gorgs\Planol\19.E.04 Reg detalls.dwg data últim guardat: 14/04/2025 10:03:16 data d'impressió: 10/2/2026 2:54

PARC DE L'ALBA
CERDANYOLA DEL VALLÈS
BARCELONA / CATALUNYA

CONSORCI URBANÍSTIC DEL CENTRE DIRECCIONAL DE CERDANYOLA DEL VALLÈS

Ajuntament de Cerdanyola del Vallès

INCASÒL Institut Català del Sòl

Autors del Projecte:
Dopec Enginyeria i Arquitectura
NORBERT TORRES I PUGÉS
MARIA CAELLES LACASTA

PROJECTS Enginyeria & Arquitectura
JAUME FLETA ABADAL

VIST I PLAU:
EL CAP DE SERVEI DE TERRITORI DE L'AJUNTAMENT DE CERDANYOLA DEL VALLÈS

VIST I PLAU:
EL CAP DE LA UNITAT DE PLANEJAMENT DE L'INSTITUT CATALÀ DEL SÒL

Projecte:
PROJECTE D'URBANITZACIÓ E1: PASSEIG DELS GORGS AL PARC DE L'ALBA DE CERDANYOLA DEL VALLÈS.

Emplaçament:
CERDANYOLA DEL VALLÈS

Títol del Plànol:
XARXA DE REG
DETALLS

Escala:
DIN A1 INDICADES
DIN A3 INDICADES
0 m

Data:
Gener 2026

Nombre Plànol
19.E.4

Nom. de fitxer:
19.E.04.DWG

FULL 2 DE 3

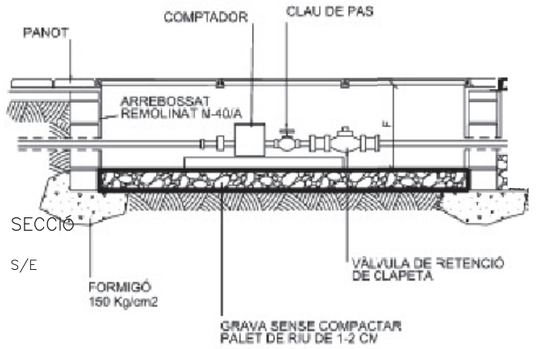

DETALL PERICÓ COMPTADOR

DETALL ESCOMESA

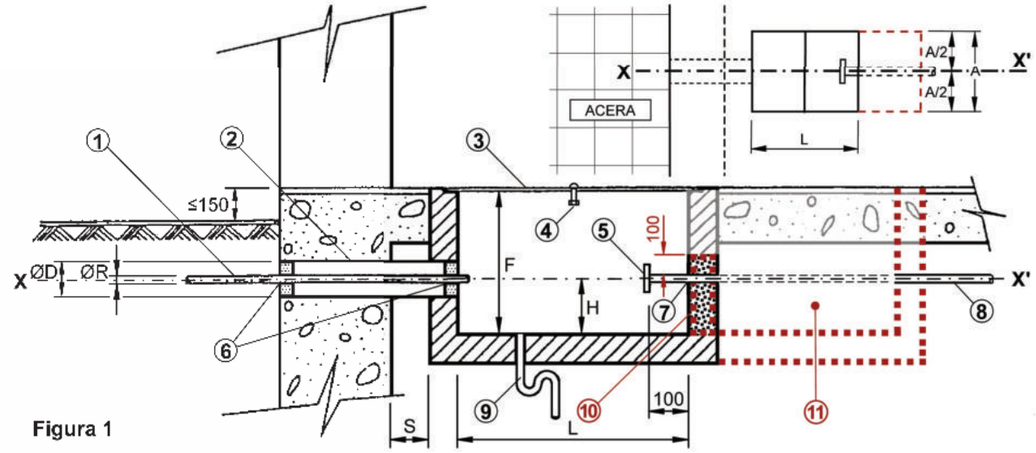

Figura 1

Acometida Ø R	Caudal Contrato acometida (m^3/h)	Dimensiones de la arqueta			Ø D	H
		L	A	F		
20	2,5	800	400	400	100	150
30	4,0	800	400	400	100	150
40	10,0	1000	400	400	100	150
60 (*)	25,0	1200	600	600	200	200

(*) Caso específico ***"acometida de Ø 60mm con contador de DN 40mm"***

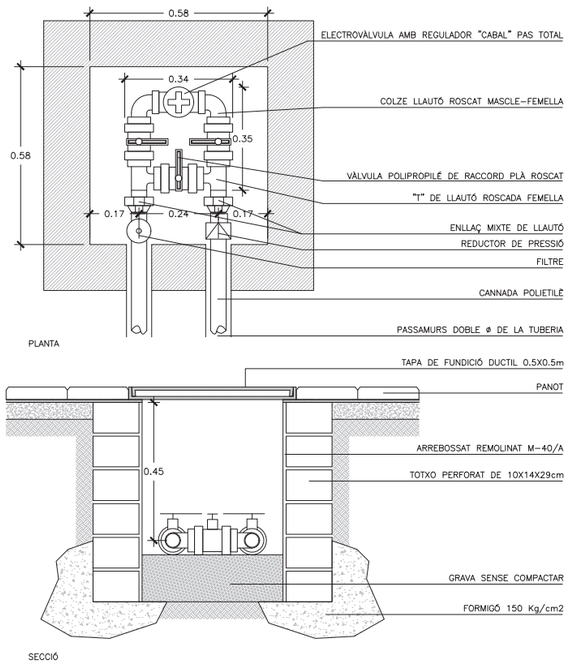

PERICÓ BY-PASS SECTORIAL SENZILL D 1"
E: 1/20

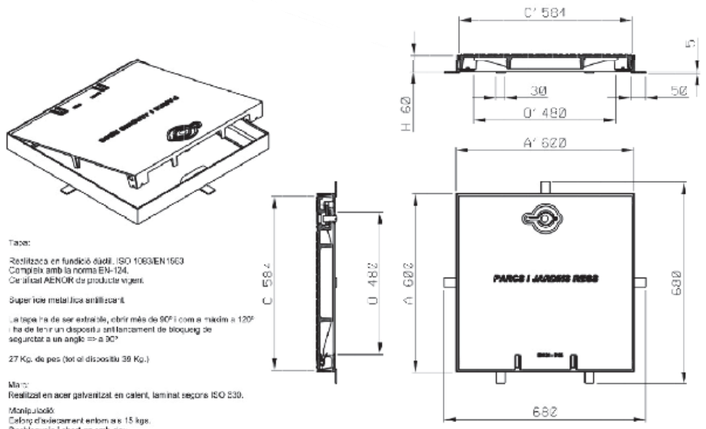

Tapa:

Realitzada en fundició dúctil, ISO 1083/EN1563
Complaix amb la norma EN-124.
Certificat AENOR de producte vigent.

Superfície metallica antilliscant.

La tapa ha de ser extraíble, obrir més de 90º i com a màxim a 120º i ha de tenir un dispositiu antilancament de bloqueig de segurctat a un angle => a 90º

27 Kg. de pes (tot el dispositiu 39 Kg.)

Marc:
Realitzat en acer galvanitzat en calent, laminat segons ISO 830.

Manipulació:
Esforç d'aixecament entorn als 15 kgs.
Desbloqueig i obertura amb clau

La clau de bloqueig serveix per la seva manipulació una vegada bloquejada la tapa.

nom arxiu: F:\Dopec\23027 Projecte Rambla dels Gorgs\Planols\19.E.04 Reg detalls.dwg data últim guardat: 14/04/2025 10:03:16 data d'impressió: 1/20/2026 2:54

PARC DE L'ALBA
CERDANYOLA DEL VALLÈS
BARCELONA / CATALUNYA

CONSORCI URBANÍSTIC DEL CENTRE DIRECCIONAL DE CERDANYOLA DEL VALLÈS

Ajuntament de Cerdanyola del Vallès

INCASÒL Institut Català del Sòl

Autors del Projecte:
Dopec
NORBERT TORRES I PUGÈS
MARIA CAELLES LACASTA
PROJECTS
JAUME FLETA ABADAL

Projecte:
PROJECTE D'URBANITZACIÓ E1: PASSEIG DELS GORGS AL PARC DE L'ALBA DE CERDANYOLA DEL VALLÈS.
VIST I PLAU: EL CAP DE SERVEI DE TERRITORI DE L'AJUNTAMENT DE CERDANYOLA DEL VALLÈS
VIST I PLAU: EL CAP DE LA UNITAT DE PLANEJAMENT DE L'INSTITUT CATALÀ DEL SÒL

Emplaçament:
CERDANYOLA DEL VALLÈS

Títol del Plànol:
XARXA DE REG
DETALLS

Escala:
DIN A1 INDICADES
DIN A3 INDICADES
0 m

Data:
Gener 2026

Nombre Plànol
19.E.4

Nom. de fitxer:
19.E.04.DWG

FULL 3 DE 3

ESQUEMA MULTIFILAR DE REG AMB PROGRAMADOR CONNECTAT
A LA XARXA ELÈCTRICA PER ARBRAT VIARI I PARTERRE
ESCOMESA 1
S/E

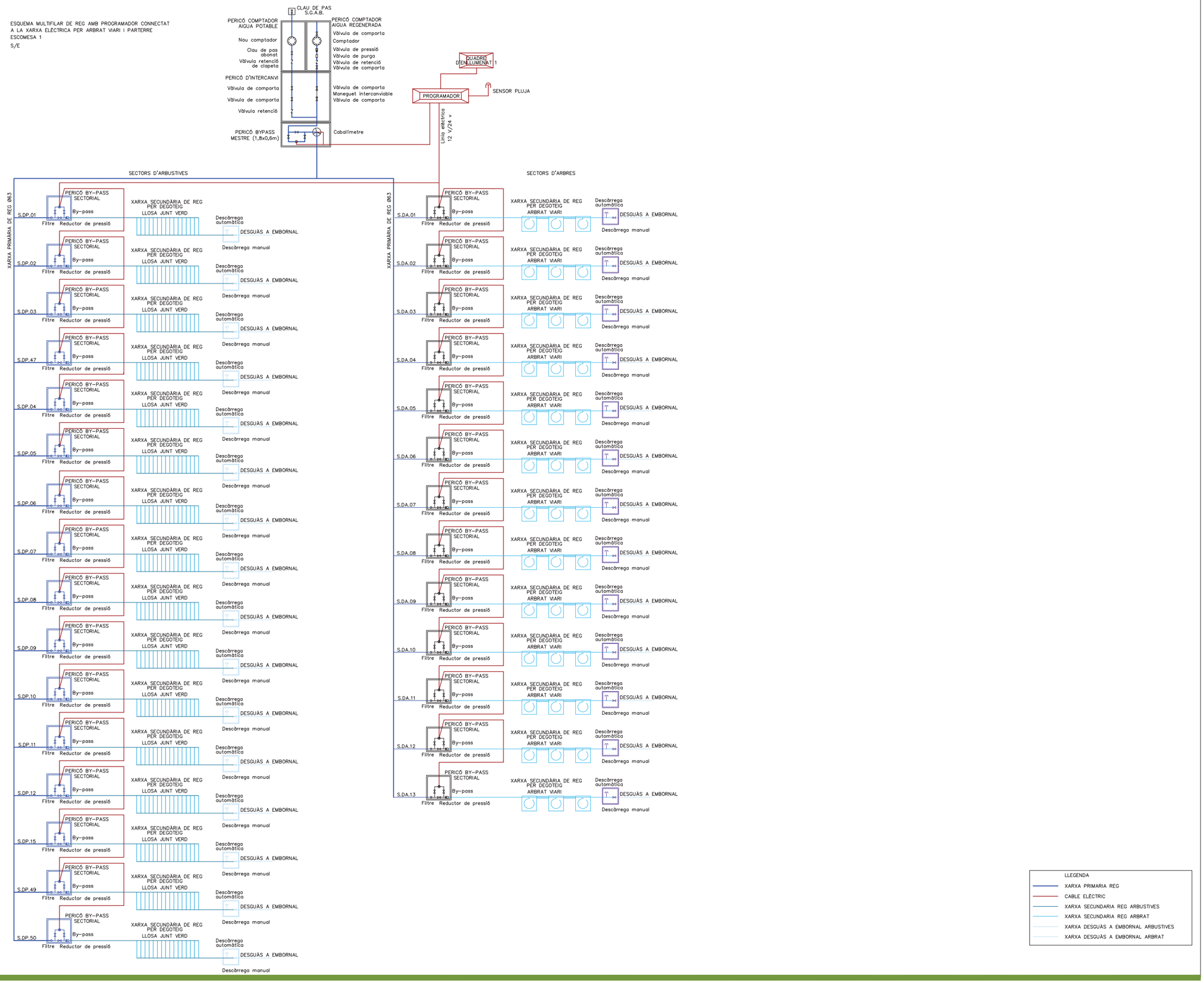

nom arxiu: F:\Dopec\23027 Projecte Rambla dels Gorgs\Planols\19.E.04 Reg detalls.dwg data últim guardat: 14/04/2025 10:03:16 data d'impressió: 1/20/2026 2:54

PARC DE L'ALBA
CERDANYOLA DEL VALLÈS
BARCELONA / CATALUNYA

CONSORCI URBANÍSTIC
DEL CENTRE DIRECCIONAL
DE CERDANYOLA DEL VALLÈS

Ajuntament de Cerdanyola del Vallès

INCASÒL Institut Català del Sòl

Autors del Projecte:
Dopec
NORBERT TORRES I PUGÈS
MARIA CAELLES LACASTA

PROJECTS
JAUME FLETA ABADAL

Projecte:
PROJECTE D'URBANITZACIÓ E1: PASSEIG DELS GORGS AL PARC DE L'ALBA DE CERDANYOLA DEL VALLÈS.
VIST I PLAU: EL CAP DE SERVEI DE TERRITORI DE L'AJUNTAMENT DE CERDANYOLA DEL VALLÈS
VIST I PLAU: EL CAP DE LA UNITAT DE PLANEJAMENT DE L'INSTITUT CATALÀ DEL SÒL

Emplaçament:
CERDANYOLA DEL VALLÈS

Títol del Plànol:
XARXA DE REG
MULTIFILAR ESCOMESA 1

Escala:
DIN A1 INDICADES
DIN A3 INDICADES
0 m

Data:
Gener 2026

Nombre Plànol
19.E.4

Nom. de fitxer:
19.E.04.DWG

FULL 3 DE 3

ESQUEMA MULTIFILAR DE REG AMB PROGRAMADOR CONNECTAT
A LA XARXA ELÈCTRICA PER ARBRAT VIARI I PARTERRE
ESCOMESA 2
S/E

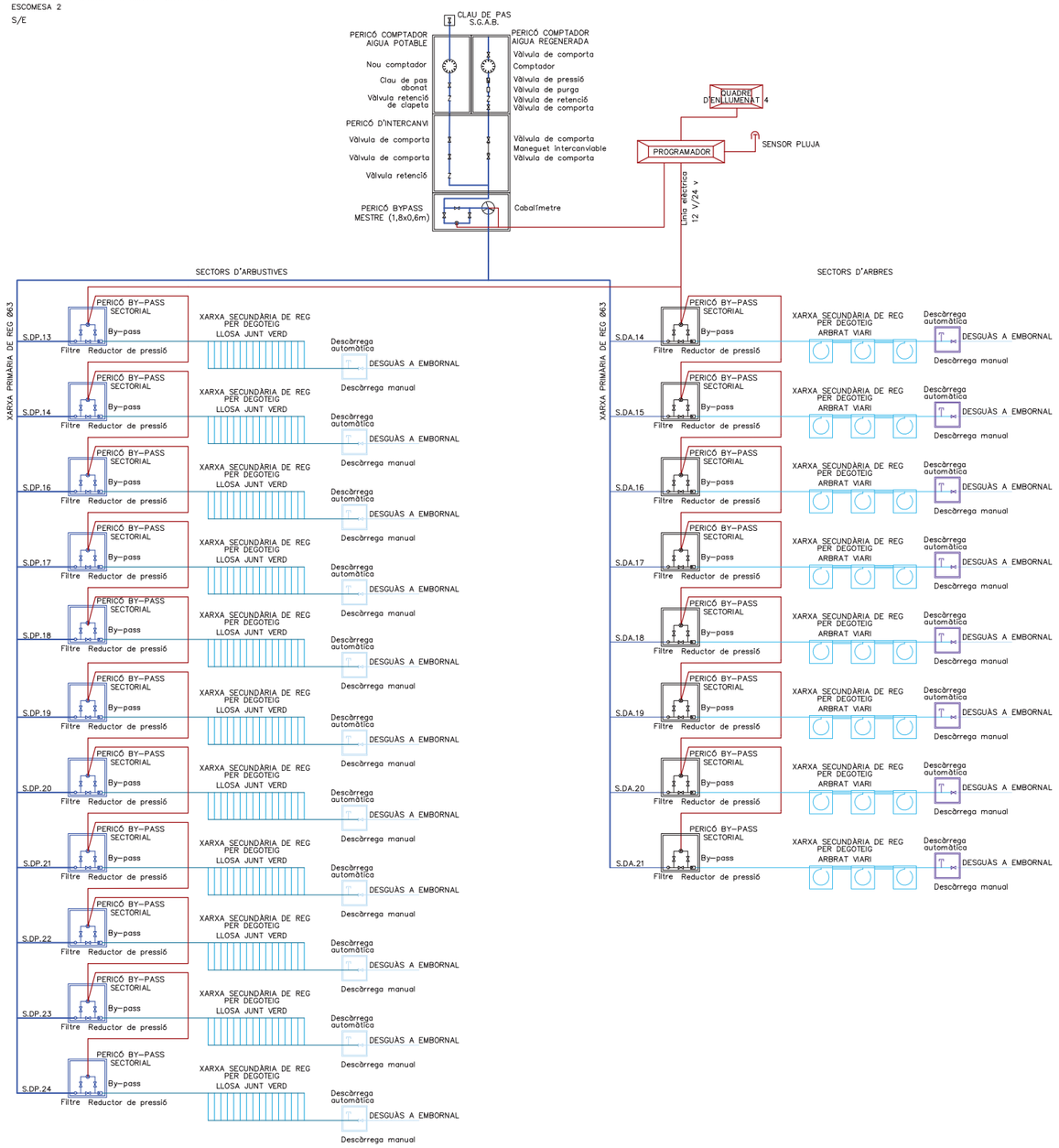

LLEGENDA
- XARXA PRIMARIA REG
- CABLE ELÈCTRIC
- XARXA SECUNDARIA REG ARBUSTIVES
- XARXA SECUNDARIA REG ARBRAT
- XARXA DESGUÀS A EMBORNAL ARBUSTIVES
- XARXA DESGUÀS A EMBORNAL ARBRAT

PARC DE L'ALBA
CERDANYOLA DEL VALLÈS
BARCELONA / CATALUNYA

CONSORCI URBANÍSTIC DEL CENTRE DIRECCIONAL DE CERDANYOLA DEL VALLÈS

Ajuntament de Cerdanyola del Vallès

INCASÒL Institut Català del Sòl

Autors del Projecte:
Dopec Enginyeria i Arquitectura
NORBERT TORRES I PUGÈS
MARIA CAELLES LACASTA

PROJECTS Enginyeria i Arquitectura
JAUME FLETA ABADAL

Projecte:
PROJECTE D'URBANITZACIÓ E1: PASSEIG DELS GORGS AL PARC DE L'ALBA DE CERDANYOLA DEL VALLÈS.
VIST I PLAU: EL CAP DE SERVEI DE TERRITORI DE L'AJUNTAMENT DE CERDANYOLA DEL VALLÈS
VIST I PLAU: EL CAP DE LA UNITAT DE PLANEJAMENT DE L'INSTITUT CATALÀ DEL SÒL

Emplaçament:
CERDANYOLA DEL VALLÈS

Títol del Plànol:
XARXA DE REG
MULTIFILAR ESCOMESA 2

Escala:
DIN A1 INDICADES
DIN A3 INDICADES
0 m

Data: Gener 2026

Nombre Plànol: 19.E.4

Nom. de fitxer: 19.E.04.DWG

FULL 3 DE 3

nom arxiu: F:\Dopec\23027 Projecte Rambla dels Gorgs\Planols\19.E.04 Reg detalls.dwg data últim guardat: 14/04/2025 18:03:16 data d'impressió: 1/2/2026 2:54

ESQUEMA MULTIFILAR DE REG AMB PROGRAMADOR CONNECTAT
A LA XARXA ELÈCTRICA PER ARBRAT VIARI I PARTERRE
ESCOMESA 3
S/E

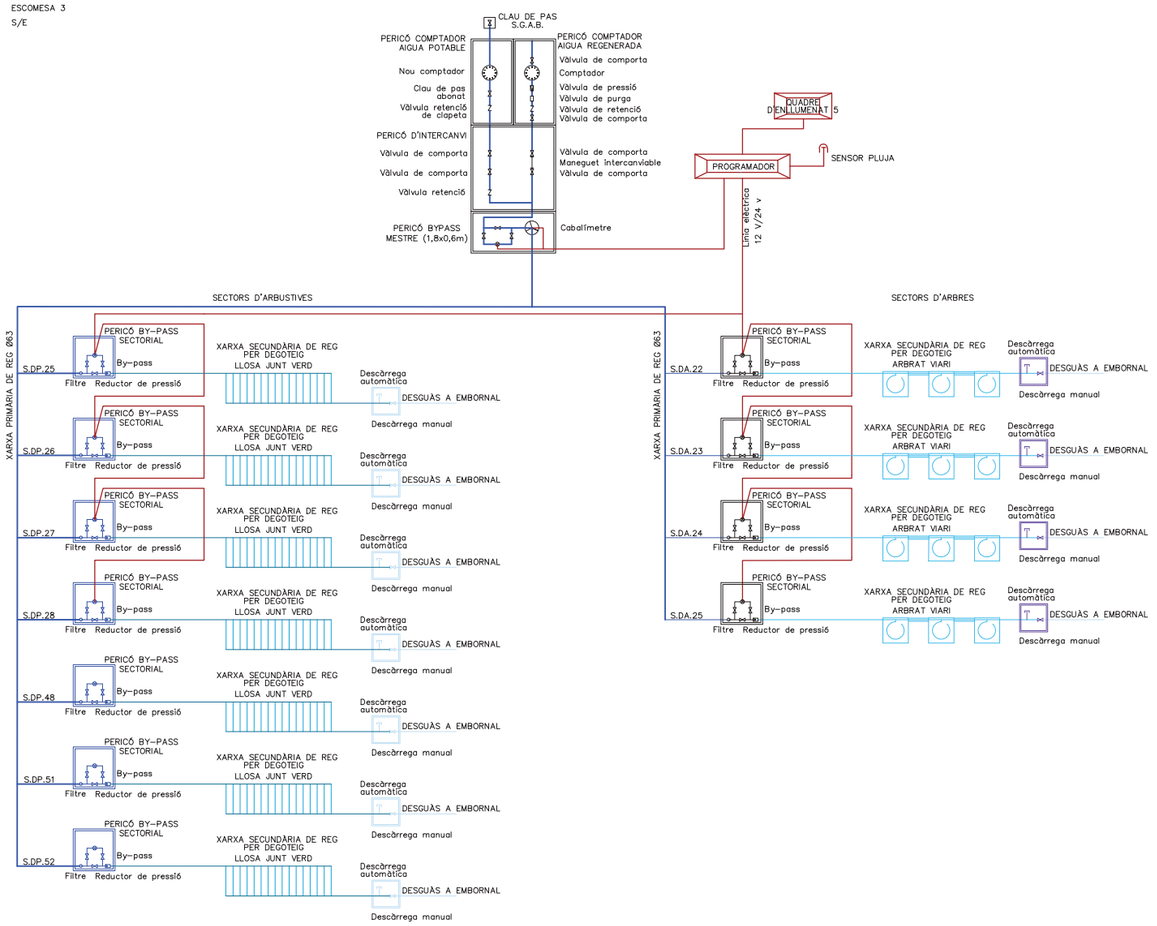

LLEGENDA
- XARXA PRIMARIA REG
- CABLE ELÈCTRIC
- XARXA SECUNDARIA REG ARBUSTIVES
- XARXA SECUNDARIA REG ARBRAT
- XARXA DESGUÀS A EMBORNAL ARBUSTIVES
- XARXA DESGUÀS A EMBORNAL ARBRAT

nom arxiu: F:\Dopec\23027 Projecte Rambla dels Gorgs\Planols\19.E.04 Reg detalls.dwg data últim guardat: 14/04/2025 10:03:16 data d'impressió: 1/20/2026 2:54

PARC DE L'ALBA
CERDANYOLA DEL VALLÈS
BARCELONA / CATALUNYA

CONSORCI URBANÍSTIC
DEL CENTRE DIRECCIONAL
DE CERDANYOLA DEL VALLÈS

Ajuntament de Cerdanyola del Vallès

INCASÒL Institut Català del Sòl

Autors del Projecte:
Dopec
NORBERT TORRES I PUGÈS
MARIA CAELLES LACASTA

PROJECTS
JAUME FLETA ABADAL

Projecte:
PROJECTE D'URBANITZACIÓ E1: PASSEIG DELS GORGS AL PARC DE L'ALBA DE CERDANYOLA DEL VALLÈS.
VIST I PLAU: EL CAP DE SERVEI DE TERRITORI DE L'AJUNTAMENT DE CERDANYOLA DEL VALLÈS
VIST I PLAU: EL CAP DE LA UNITAT DE PLANEJAMENT DE L'INSTITUT CATALÀ DEL SÒL

Emplaçament:
CERDANYOLA DEL VALLÈS

Títol del Plànol:
XARXA DE REG
MULTIFILAR ESCOMESA 3

Escala:
DIN A1 INDICADES
DIN A3 INDICADES
0 m

Data: Gener 2026

Nombre Plànol: 19.E.4

Nom. de fitxer: 19.E.04.DWG

FULL 3 DE 3

ESQUEMA MULTIFILAR DE REG AMB PROGRAMADOR CONNECTAT
A LA XARXA ELÈCTRICA PER ARBRAT VIARI I PARTERRE
ESCOMESA 4
S/E

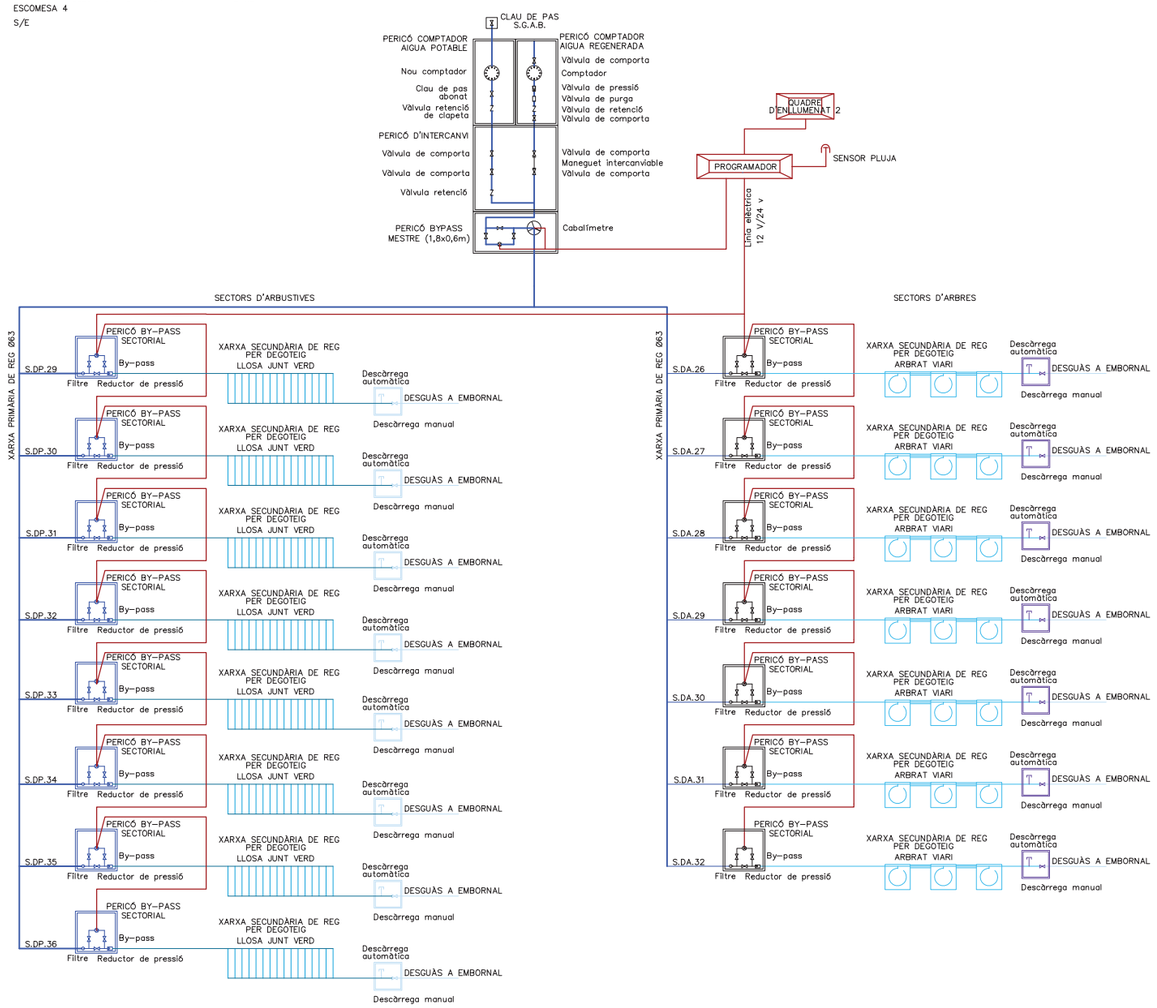

LLEGENDA
- XARXA PRIMARIA REG
- CABLE ELÈCTRIC
- XARXA SECUNDARIA REG ARBUSTIVES
- XARXA SECUNDARIA REG ARBRAT
- XARXA DESGUÀS A EMBORNAL ARBUSTIVES
- XARXA DESGUÀS A EMBORNAL ARBRAT

nom arxiu: F:\Dopec\23027 Projecte Rambla dels Gorgs\Planols\19.E.04.Reg detalls.dwg data últim guardat: 14/04/2025 10:03:16 data d'impressió: 12/01/2026 2:54

PARC DE L'ALBA
CERDANYOLA DEL VALLÈS
BARCELONA / CATALUNYA

CONSORCI URBANÍSTIC
DEL CENTRE DIRECCIONAL
DE CERDANYOLA DEL VALLÈS

Ajuntament de Cerdanyola del Vallès

INCASÒL Institut Català del Sòl

Autors del Projecte:
Dopec Enginyeria i Arquitectura
NORBERT TORRES I PUGÈS
MARIA CAELLES LACASTA
PROJECTS Enginyeria & Arquitectura
JAUME FLETA ABADAL

Projecte:
PROJECTE D'URBANITZACIÓ E1: PASSEIG DELS GORGS AL PARC DE L'ALBA DE CERDANYOLA DEL VALLÈS.

VIST I PLAU:
EL CAP DE SERVEI DE TERRITORI DE L'AJUNTAMENT DE CERDANYOLA DEL VALLÈS

VIST I PLAU:
EL CAP DE LA UNITAT DE PLANEJAMENT DE L'INSTITUT CATALÀ DEL SÒL

Emplaçament:
CERDANYOLA DEL VALLÈS

Títol del Plànol:
XARXA DE REG
MULTIFILAR ESCOMESA 4

Escala:
DIN A1 INDICADES
DIN A3 INDICADES
0 m

Data:
Gener 2026

Nombre Plànol
19.E.4

Nom. de fitxer:
19.E.04.DWG

FULL 3 DE 3

ESQUEMA MULTIFILAR DE REG AMB PROGRAMADOR CONNECTAT
A LA XARXA ELÈCTRICA PER ARBRAT VIARI I PARTERRE
ESCOMESA 5
S/E

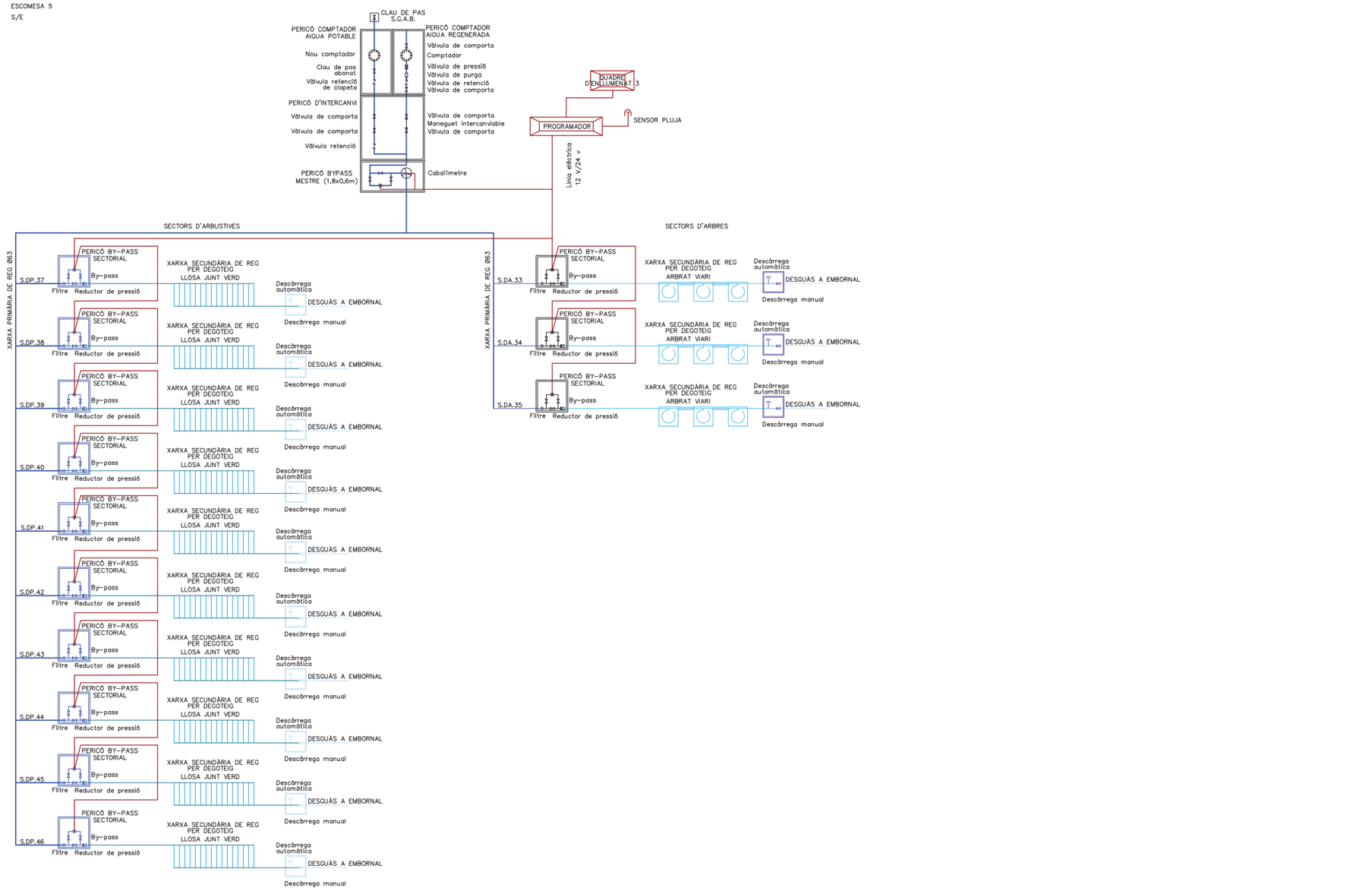

LLEGENDA
- XARXA PRIMARIA REG
- CABLE ELÈCTRIC
- XARXA SECUNDARIA REG ARBUSTIVES
- XARXA SECUNDARIA REG ARBRAT
- XARXA DESGUÀS A EMBORNAL ARBUSTIVES
- XARXA DESGUÀS A EMBORNAL ARBRAT

nom.arxiu: F:\Dopec\23027 Projecte Rambla dels Gorgs\Planols\19.E.04 Reg detalls.dwg data últim guardat: 14/04/2025 10:03:16 data d'impressió: 1/01/2026 2:54

PARC DE L'ALBA
CERDANYOLA DEL VALLÈS
BARCELONA / CATALUNYA

CONSORCI URBANÍSTIC
DEL CENTRE DIRECCIONAL
DE CERDANYOLA DEL VALLÈS

Ajuntament de Cerdanyola del Vallès

INCASÒL Institut Català del Sòl

Autors del Projecte:
NORBERT TORRES I PUGÈS
MARIA CAELLES LACASTA
JAUME FLETA ABADAL

Projecte:
PROJECTE D'URBANITZACIÓ E1: PASSEIG DELS GORGS AL PARC DE L'ALBA DE CERDANYOLA DEL VALLÈS.

VIST I PLAU:
EL CAP DE SERVEI DE TERRITORI DE L'AJUNTAMENT DE CERDANYOLA DEL VALLÈS

VIST I PLAU:
EL CAP DE LA UNITAT DE PLANEJAMENT DE L'INSTITUT CATALÀ DEL SÒL

Emplaçament:
CERDANYOLA DEL VALLÈS

Títol del Plànol:
XARXA DE REG
MULTIFILAR ESCOMESA 5

Escala:
DIN A1 INDICADES
DIN A3 INDICADES
0 m

Data: Gener 2026

Nombre Plànol: 19.E.4

Nom. de fitxer: 19.E.04.DWG

FULL.....DE.....



LLEGENDA

- LÍMIT ÀMBIT
- LÍMIT PDU

XARXA REG PRIMARIA

- XARXA RECÀRREGA DE VEHICLES 2Ø160
- QUADRE ELÈCTRIC
- FUTURA UBICACIÓ ESTACIÓ DE RECÀRREGA
- ARQUETA 60x60cm
- CREUAMENT SOTA CALÇADA

PARC DE L'ALBA
CERDANYOLA DEL VALLÈS
BARCELONA / CATALUNYA

CONSORCI URBANÍSTIC
DEL CENTRE DIRECCIONAL
DE CERDANYOLA DEL VALLÈS

Ajuntament de Cerdanyola del Vallès

INCASÒL Institut Català del Sòl

Autors del Projecte:
Dopec Enginyeria i Arquitectura
NORBERT TORRES I PUGÈS
MARIA CAELLES LACASTA

PROJECTS Enginyeria & Arquitectura
JAUME FLETA ABADAL

Projecte:
PROJECTE D'URBANITZACIÓ E1: PASSEIG DELS GORGS AL PARC DE L'ALBA DE CERDANYOLA DEL VALLÈS.

VIST I PLAU:
EL CAP DE SERVEI DE TERRITORI DE L'AJUNTAMENT DE CERDANYOLA DEL VALLÈS

VIST I PLAU:
EL CAP DE LA UNITAT DE PLANEJAMENT DE L'INSTITUT CATALÀ DEL SÒL

Emplaçament:
CERDANYOLA DEL VALLÈS

Títol del Plànol:
XARXA TUBULARS RECÀRREGA DE VEHICLES ELÈCTRICS
PLANTA GENERAL

Escala:	Data:	Nombre Plànol
DIN A1 1/3000 DIN A3 1/6000	Gener 2026	20.A.1
0 m	Nom. de fitxer:	
	20.A.1.DWG	FULL 1 DE 1

nom.arxiu: F:\Dopec\23027 Projecte Rambla dels Gorgs\Plànols\20.A.01 Recarrega vehicles PG.dwg data últim guardat: 26/06/2024 13:07:33 data d'impressió: 1/20/2026 2:25



PC3-13.01
7.214,99 m²
23.232,27 m²st

CONNECTA FULL 2

SX.2.14.01

AB-1

ST-08.05
38,29 m²

A4

EP8

SX.3-05.01

CARRER. 8a

CARRER. 7a

Avinguda de Serragalliners

CARRER. 7a

CARRER. 2B

PC4-01.01
30.181,02 m²
89.887,22 m²st

Ferrocarril de Mollet del Vallès al Papiol

aparcament

E-15 AP-7 B-30

LLEGENDA

- LÍMIT ÀMBIT
- LÍMIT PDU

XARXA REG PRIMARIA

- XARXA RECÀRREGA DE VEHICLES 2Ø160
- QUADRE ELÈCTRIC
- FUTURA UBICACIÓ ESTACIÓ DE RECÀRREGA
- ARQUETA 60x60cm
- CREUAMENT SOTA CALÇADA

PARC DE L'ALBA
CERDANYOLA DEL VALLÈS
BARCELONA / CATALUNYA

CONSORCI URBANÍSTIC
DEL CENTRE DIRECCIONAL
DE CERDANYOLA DEL VALLÈS

Ajuntament de Cerdanyola del Vallès

INCASÒL Institut Català del Sòl

Autors del Projecte:
Dopec Enginyeria i Arquitectura
NORBERT TORRES I PUGÈS
MARIA CAELLES LACASTA

PROJECTS Enginyeria & Arquitectura
JAUME FLETA ABADAL

Projecte:
PROJECTE D'URBANITZACIÓ E1: PASSEIG DELS GORGS AL PARC DE L'ALBA DE CERDANYOLA DEL VALLÈS.

VIST I PLAU:
EL CAP DE SERVEI DE TERRITORI DE L'AJUNTAMENT DE CERDANYOLA DEL VALLÈS

VIST I PLAU:
EL CAP DE LA UNITAT DE PLANEJAMENT DE L'INSTITUT CATALÀ DEL SÒL

Emplaçament:
CERDANYOLA DEL VALLÈS

Títol del Plànol:
XARXA TUBULARS RECÀRREGA DE VEHICLES ELÈCTRICS
PLANTA DETALL

Escala:
DIN A1 1/500
DIN A3 1/1000
0 m

Data: Gener 2026

Nombre Plànol: 20.A.2

Nom. de fitxer: 20.A.2.DWG

FULL 1 DE 8

nom.arxiu: F:\Dopec\23027 Projecte Rambla dels Gorgs\Planol\A20.A.02.Recarrega vehicles PD.dwg data últim guardat: 10/04/2025 14:30:57 data d'impressió: 1/20/2026 2:25

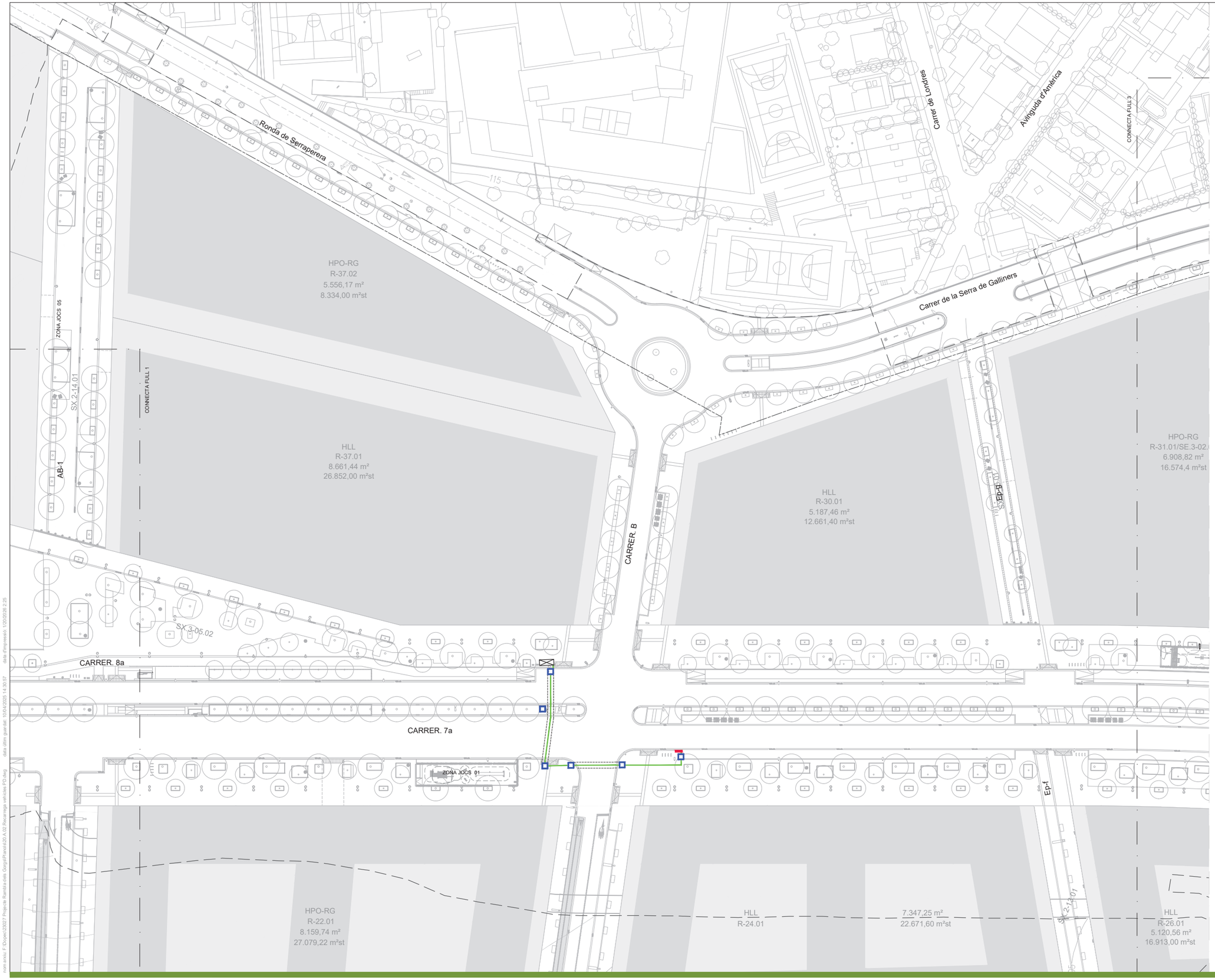



LLEGENDA

- LÍMIT ÀMBIT
- LÍMIT PDU

XARXA REG PRIMARIA

- XARXA RECÀRREGA DE VEHICLES 2Ø160
- QUADRE ELÈCTRIC
- FUTURA UBICACIÓ ESTACIÓ DE RECÀRREGA
- ARQUETA 60x60cm
- CREUAMENT SOTA CALÇADA

PARC DE L'ALBA
CERDANYOLA DEL VALLÈS
BARCELONA / CATALUNYA

CONSORCI URBANÍSTIC
DEL CENTRE DIRECCIONAL
DE CERDANYOLA DEL VALLÈS

Ajuntament de Cerdanyola del Vallès

INCASÒL Institut Català del Sòl

Autors del Projecte:
Dopec
NORBERT TORRES I PUGÈS
MARIA CAELLES LACASTA

PROJECTS
JAUME FLETA ABADAL

Projecte:
PROJECTE D'URBANITZACIÓ E1: PASSEIG DELS GORGS AL PARC DE L'ALBA DE CERDANYOLA DEL VALLÈS.

VIST I PLAU: EL CAP DE SERVEI DE TERRITORI DE L'AJUNTAMENT DE CERDANYOLA DEL VALLÈS

VIST I PLAU: EL CAP DE LA UNITAT DE PLANEJAMENT DE L'INSTITUT CATALÀ DEL SÒL

Emplaçament:
CERDANYOLA DEL VALLÈS

Títol del Plànol:
XARXA TUBULARS RECÀRREGA DE VEHICLES ELÈCTRICS
PLANTA DETALL

Escala:
DIN A1 1/500
DIN A3 1/1000
0 m

Data:
Gener 2026

Nom. de fitxer:
20.A.2.DWG

Nombre Plànol
20.A.2

FULL 2 DE 8



Carrer de la Serra de Galliners

Carrer de Paris

CONNECTA FULL 2

CONNECTA FULL 4

HPO-RG
R-32.01
1.975,22 m²
2.496,07 m²st

HPO-RG
R-32.02
1.445,58 m²
3.672,20 m²st

HPO-RG
R-38.01
8.717,03 m²
21.985,00 m²st

HPO-RG
R-31.01/SE.3-02.01
6.908,82 m²
16.574,4 m²st

Eix 2-16.01

Eix 1-7.01

Eix 9

CARRER C

SE.1-02.01
3.333,69 m²

SE.1-04.01
1.250,99 m²

Passatge del Parc

ZONA JOCS 02

ZONA JOCS 03

HLL
R-26.01
5.120,56 m²
16.913,00 m²st

HPO-PC
R-28.01
6.748,58 m²
20.896,08 m²st

HPO-RG
R-28.02
3.818,44 m²
10.698,50 m²st

CARRER 7a

LLEGENDA

- LÍMIT ÀMBIT
- LÍMIT PDU

XARXA REG PRIMARIA

- XARXA RECÀRREGA DE VEHICLES 2Ø160
- QUADRE ELÈCTRIC
- FUTURA UBICACIÓ ESTACIÓ DE RECÀRREGA
- ARQUETA 60x60cm
- CREUAMENT SOTA CALÇADA

PARC DE L'ALBA
CERDANYOLA DEL VALLÈS
BARCELONA / CATALUNYA

CONSORCI URBANÍSTIC
DEL CENTRE DIRECCIONAL
DE CERDANYOLA DEL VALLÈS

Ajuntament de Cerdanyola del Vallès

INCASÒL Institut Català del Sòl

Autors del Projecte:
Dopec Enginyeria i Arquitectura
NORBERT TORRES I PUGÈS
MARIA CAELLES LACASTA

PROJECTS Enginyeria i Arquitectura
JAUME FLETA ABADAL

Projecte:
PROJECTE D'URBANITZACIÓ E1: PASSEIG DELS GORGS AL PARC DE L'ALBA DE CERDANYOLA DEL VALLÈS.
VIST I PLAU
EL CAP DE SERVEI DE TERRITORI DE L'AJUNTAMENT DE CERDANYOLA DEL VALLÈS
VIST I PLAU
EL CAP DE LA UNITAT DE PLANEJAMENT DE L'INSTITUT CATALÀ DEL SÒL

Emplaçament:
CERDANYOLA DEL VALLÈS

Títol del Plànol:
XARXA TUBULARS RECÀRREGA DE VEHICLES ELÈCTRICS
PLANTA DETALL

Escala:
DIN A1 1/500
DIN A3 1/1000
0 m

Data:
Gener 2026

Nombre Plànol
20.A.2

Nom. de fitxer:
20.A.2.DWG

FULL 3 DE 8

nom arxiu: F:\Dopec\23027 Projecte Rambla dels Gorgs\Planol\20.A.02 Recarrega vehicles P10.dwg data últim guardat: 10/04/2025 14:30:57 data d'impressió: 12/01/2026 2:26



Carrer de Galícia

Carrer de Josep Tarradellas

Carrer de Josep Tarradellas

Carrer de Galícia

CONNECTA FULL 5

CONNECTA FULL 3

Carrer de Castella

Passatge del Parc

Torrent dels Gorgs

SV.4-07.03

camí-8

HPO-RG
R-34.01
4.591,16 m²
12.077,50 m²st

CARRER. E

SV.4-07.01

SH.4-01.05

SV.4-07.02

ST-08.11
38,25 m²

SX.4-01.01

CARRER. 7a

CARRER. 7b

SE.1-07.01
5.055,09 m²

LLEGENDA

- LÍMIT ÀMBIT
- LÍMIT PDU

XARXA REG PRIMARIA

- XARXA RECÀRREGA DE VEHICLES 2Ø160
- QUADRE ELÈCTRIC
- FUTURA UBICACIÓ ESTACIÓ DE RECÀRREGA
- ARQUETA 60x60cm
- CREUAMENT SOTA CALÇADA

nom.arxiu: F:\Dopec\23027 Projecte Rambla dels Gorgs\Plànols\20.A.02 Recarrega vehicles PD.dwg data últim guardat: 10/04/2025 14:30:57 data d'impressió: 1/20/2026 2:26

PARC DE L'ALBA
CERDANYOLA DEL VALLÈS
BARCELONA / CATALUNYA

CONSORCI URBANÍSTIC
DEL CENTRE DIRECCIONAL
DE CERDANYOLA DEL VALLÈS

Ajuntament de Cerdanyola del Vallès

INCASÒL Institut Català del Sòl

Autors del Projecte:
Dopec Enginyeria i Arquitectura
NORBERT TORRES I PUGÈS
MARIA CAELLES LACASTA

PROJECTS Enginyeria & Arquitectura
JAUME FLETA ABADAL

Projecte:
PROJECTE D'URBANITZACIÓ E1: PASSEIG DELS GORGS AL PARC DE L'ALBA DE CERDANYOLA DEL VALLÈS.

VIST I PLAU:
EL CAP DE SERVEI DE TERRITORI DE L'AJUNTAMENT DE CERDANYOLA DEL VALLÈS

VIST I PLAU:
EL CAP DE LA UNITAT DE PLANEJAMENT DE L'INSTITUT CATALÀ DEL SÒL

Emplaçament:
CERDANYOLA DEL VALLÈS

Títol del Plànol:
XARXA TUBULARS RECÀRREGA DE VEHICLES ELÈCTRICS
PLANTA DETALL

Escala:
DIN A1 1/500
DIN A3 1/1000
0 m

Data: Gener 2026

Nombre Plànol: 20.A.2

Nom. de fitxer: 20.A.2.DWG

FULL 4 DE 8



CONNECTA FULL 4

CONNECTA FULL 6

Avinguda de Roma

Carrer de Portugal

Carrer del Camp

aparcament

SV.4-08.03

SV.4-08.02

SV.4-07.04

SH-04.06

SH-04.07

SV.4-08.04

CARRER. F

SX.2-18.01

camí-8

HPO-RG
R-34.01
4.591,16 m²
12.077,50 m²st

HLL
R-39.01
4.143,51 m²
10.958,85 m²st

SE.1-08.01
3.450,55 m²

SV.4-08.01

camí-9

ST-08.13
38,25 m²

ZONA JOCS 04

CARRER. 7b

CARRER. 7b

Carrer dels Cistellers

Carrer dels Sabaters

Carrer dels Ceramistes

LLEGENDA

- LÍMIT ÀMBIT
- LÍMIT PDU

XARXA REG PRIMARIA

- XARXA RECÀRREGA DE VEHICLES 2Ø160
- QUADRE ELÈCTRIC
- FUTURA UBICACIÓ ESTACIÓ DE RECÀRREGA
- ARQUETA 60x60cm
- CREUAMENT SOTA CALÇADA

nom arxiu: F:\Dropec\23027 Projecte Rambla dels Gorgs\Plans\20.A.02.Recarrega vehicles PD.dwg data últim guardat: 10/04/2025 14:30:57 data d'impressió: 1/20/2026 2:26

PARC DE L'ALBA
CERDANYOLA DEL VALLÈS
BARCELONA / CATALUNYA

CONSORCI URBANÍSTIC
DEL CENTRE DIRECCIONAL
DE CERDANYOLA DEL VALLÈS

Ajuntament de Cerdanyola del Vallès

INCASÒL Institut Català del Sòl

Autors del Projecte:

Dopec Enginyeria i Arquitectura
NORBERT TORRES I PUGÈS
MARIA CAELLES LACASTA

PROJECTS Enginyeria & Arquitectura
JAUME FLETA ABADAL

Projecte:
PROJECTE D'URBANITZACIÓ E1: PASSEIG DELS GORGS AL PARC DE L'ALBA DE CERDANYOLA DEL VALLÈS.

VIST I PLAU:
EL CAP DE SERVEI DE TERRITORI DE L'AJUNTAMENT DE CERDANYOLA DEL VALLÈS

VIST I PLAU:
EL CAP DE LA UNITAT DE PLANEJAMENT DE L'INSTITUT CATALÀ DEL SÒL

Emplaçament:
CERDANYOLA DEL VALLÈS

Títol del Plànol:
XARXA TUBULARS RECÀRREGA DE VEHICLES ELÈCTRICS
PLANTA DETALL

Escala:
DIN A1 1/500
DIN A3 1/1000
0 m

Data: Gener 2026

Nombre Plànol: 20.A.2

Nom. de fitxer: 20.A.2.DWG

FULL 5 DE 8





LLEGENDA

- LÍMIT ÀMBIT
- LÍMIT PDU

XARXA REG PRIMARIA

- XARXA RECÀRREGA DE VEHICLES 2Ø160
- QUADRE ELÈCTRIC
- FUTURA UBICACIÓ ESTACIÓ DE RECÀRREGA
- ARQUETA 60x60cm
- CREUAMENT SOTA CALÇADA

PARC DE L'ALBA
CERDANYOLA DEL VALLÈS
BARCELONA / CATALUNYA

CONSORCI URBANÍSTIC
DEL CENTRE DIRECCIONAL
DE CERDANYOLA DEL VALLÈS

Ajuntament de Cerdanyola del Vallès

INCASÒL Institut Català del Sòl

Autors del Projecte:
Dopec Enginyeria i Arquitectura
NORBERT TORRES I PUGÈS
MARIA CAELLES LACASTA

PROJECTS Enginyeria & Arquitectura
JAUME FLETA ABADAL

Projecte:
PROJECTE D'URBANITZACIÓ E1: PASSEIG DELS GORGS AL PARC DE L'ALBA DE CERDANYOLA DEL VALLÈS.

VIST I PLAU:
EL CAP DE SERVEI DE TERRITORI DE L'AJUNTAMENT DE CERDANYOLA DEL VALLÈS

VIST I PLAU:
EL CAP DE LA UNITAT DE PLANEJAMENT DE L'INSTITUT CATALÀ DEL SÒL

Emplaçament:
CERDANYOLA DEL VALLÈS

Títol del Plànol:
XARXA TUBULARS RECÀRREGA DE VEHICLES ELÈCTRICS
PLANTA DETALL

Escala:
DIN A1 1/500
DIN A3 1/1000
0 m

Data:
Gener 2026

Nombre Plànol
20.A.2

Nom. de fitxer:
20.A.2.DWG

FULL 6 DE 8

data d'impressió: 1/20/2026 2:27
data últim guardat: 10/04/2025 14:30:57
nom.arxiu: F:\Dopec\22027 Projecte Rambla dels Gorgs\Planol\A20.A.02 Recarrega vehicles PD.dwg

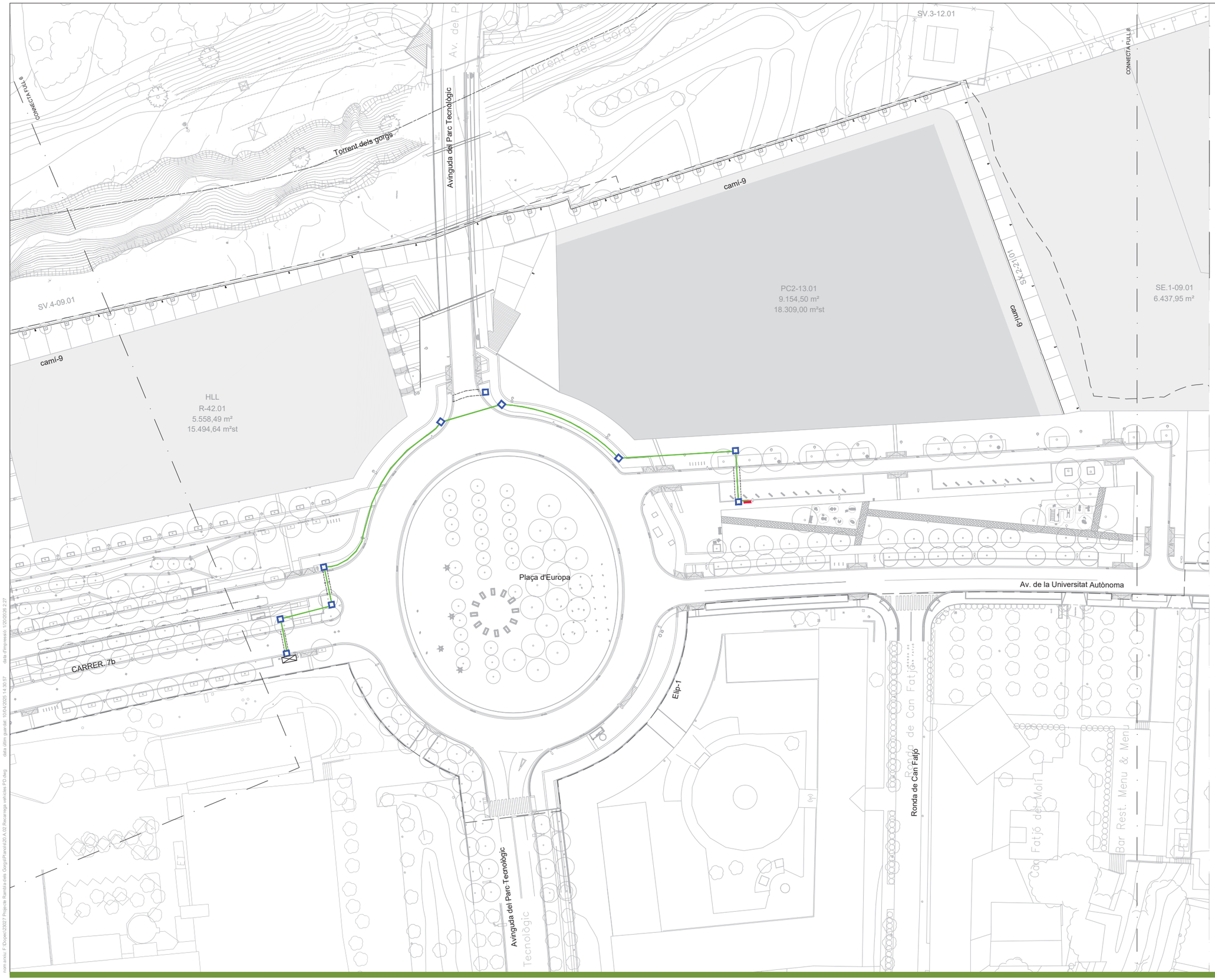



LLEGENDA

- LÍMIT ÀMBIT
- LÍMIT PDU

XARXA REG PRIMARIA

- XARXA RECÀRREGA DE VEHICLES 2Ø160
- QUADRE ELÈCTRIC
- FUTURA UBICACIÓ ESTACIÓ DE RECÀRREGA
- ARQUETA 60x60cm
- CREUAMENT SOTA CALÇADA

nom andur: F:\Dopec\23027 Projecte Rambla dels Gorgs\Planols\20.A.02 Recarrega vehicles PD.dwg data últim guardat: 10/04/2025 14:30:57 data d'impressió: 1/20/2026 2:27

PARC DE L'ALBA
CERDANYOLA DEL VALLÈS
BARCELONA / CATALUNYA

CONSORCI URBANÍSTIC
DEL CENTRE DIRECCIONAL
DE CERDANYOLA DEL VALLÈS

Ajuntament de Cerdanyola del Vallès

INCASÒL Institut Català del Sòl

Autors del Projecte:
Dopec
NORBERT TORRES I PUGÈS
MARIA CAELLES LACASTA

PROJECTS
JAUME FLETA ABADAL

Projecte:
PROJECTE D'URBANITZACIÓ E1: PASSEIG DELS GORGS AL PARC DE L'ALBA DE CERDANYOLA DEL VALLÈS.

VIST I PLAU: EL CAP DE SERVEI DE TERRITORI DE L'AJUNTAMENT DE CERDANYOLA DEL VALLÈS

VIST I PLAU: EL CAP DE LA UNITAT DE PLANEJAMENT DE L'INSTITUT CATALÀ DEL SÒL

Emplaçament:
CERDANYOLA DEL VALLÈS

Títol del Plànol:
XARXA TUBULARS RECÀRREGA DE VEHICLES ELÈCTRICS
PLANTA DETALL

Escala:
DIN A1 1/500
DIN A3 1/1000
0 m

Data:
Gener 2026

Nom. de fitxer:
20.A.2.DWG

Nombre Plànol
20.A.2

FULL 7 DE 8



CONNECTA FULL 7

SE.2-08.01
9.797,43 m²

SE.1-09.01
6.437,95 m²

SX.4-02.01

SH-07.04

SV.2-13.02

Torrent dels Toros

Carrer de Víctor Català

Av. de la Universitat Autònoma

Ronda de Can Fatjó

Riera Sant Cugat

SV.2-12.02

Carrer dels Fargaires

70

75

80

LLEGENDA

- LÍMIT ÀMBIT
- LÍMIT PDU

XARXA REG PRIMARIA

- XARXA RECÀRREGA DE VEHICLES 2Ø160
- QUADRE ELÈCTRIC
- FUTURA UBICACIÓ ESTACIÓ DE RECÀRREGA
- ARQUETA 60x60cm
- CREUAMENT SOTA CALÇADA

nom.arxiu: F:\Dopec\23027 Projecte Rambla dels Gorgs\Planols\20.A.02 Recarrega vehicles PD.dwg data últim guardat: 10/04/2025 14:30:57 data d'impressió: 1/20/2026 2:27

PARC DE L'ALBA
CERDANYOLA DEL VALLÈS
BARCELONA / CATALUNYA

CONSORCI URBANÍSTIC
DEL CENTRE DIRECCIONAL
DE CERDANYOLA DEL VALLÈS

Ajuntament de Cerdanyola del Vallès

INCASÒL Institut Català del Sòl

Autors del Projecte:
Dopec Enginyeria i Arquitectura
NORBERT TORRES I PUGÈS
MARIA CAELLES LACASTA

PROJECTS Enginyeria & Urbanisme
JAUME FLETA ABADAL

Projecte:
PROJECTE D'URBANITZACIÓ E1: PASSEIG DELS GORGS AL PARC DE L'ALBA DE CERDANYOLA DEL VALLÈS.

VIST I PLAU:
EL CAP DE SERVEI DE TERRITORI DE L'AJUNTAMENT DE CERDANYOLA DEL VALLÈS

VIST I PLAU:
EL CAP DE LA UNITAT DE PLANEJAMENT DE L'INSTITUT CATALÀ DEL SÒL

Emplaçament:
N
CERDANYOLA DEL VALLÈS

Títol del Plànol:
XARXA TUBULARS RECÀRREGA DE VEHICLES ELÈCTRICS
PLANTA DETALL

Escala:
DIN A1 1/500
DIN A3 1/1000
0 m

Data: Gener 2026

Nombre Plànol: 20.A.2

Nom. de fitxer: 20.A.2.DWG

FULL 8 DE 8

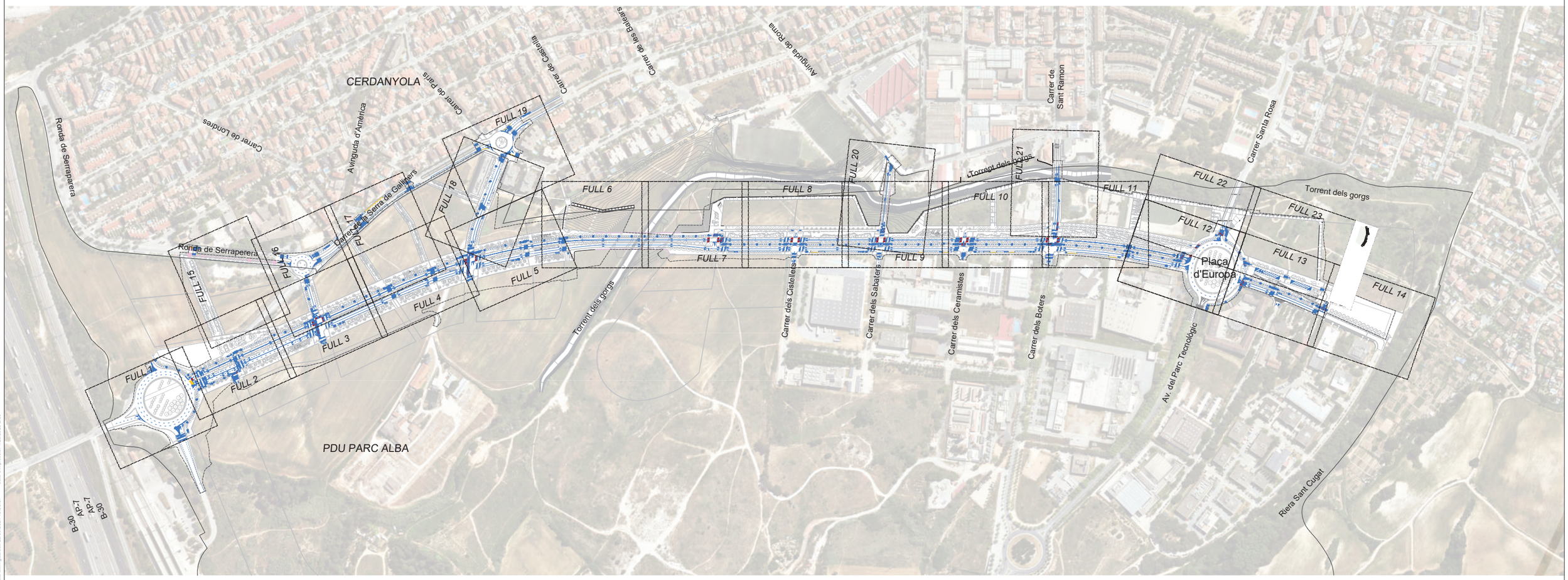

LLEGENDA

- LÍMIT ÀMBIT
- LÍMIT PDU

SENYALITZACIÓ HORITZONTAL

- SENYALITZACIÓ HORITZONTAL PROJECTADA
- SENYALITZACIÓ HORITZONTAL EXISTENT
- SENYALITZACIÓ HORITZONTAL EXISTENT A ELIMINAR

PARC DE L'ALBA
CERDANYOLA DEL VALLÈS
BARCELONA / CATALUNYA

CONSORCI URBANÍSTIC
DEL CENTRE DIRECCIONAL
DE CERDANYOLA DEL VALLÈS

Ajuntament de Cerdanyola del Vallès

INCASÒL Institut Català del Sòl

Autors del Projecte:

Dopec Enginyeria i Arquitectura
NORBERT TORRES I PUGÈS
MARIA CAELLES LACASTA

PROJECTS Enginyeria & Arquitectura
JAUME FLETA ABADAL

Projecte:
PROJECTE D'URBANITZACIÓ E1: PASSEIG DELS GORGS AL PARC DE L'ALBA DE CERDANYOLA DEL VALLÈS.

VIST I PLAU:
EL CAP DE SERVEI DE TERRITORI DE L'AJUNTAMENT DE CERDANYOLA DEL VALLÈS

VIST I PLAU:
EL CAP DE LA UNITAT DE PLANEJAMENT DE L'INSTITUT CATALÀ DEL SÒL

Emplaçament:
CERDANYOLA DEL VALLÈS

Títol del Plànol:
SENYALITZACIÓ I DEFENSA
SENYALITZACIÓ HORITZONTAL
PLANTA GENERAL

Escala:
DIN A1 1/3000
DIN A3 1/6000
0 m

Data:
Gener 2026

Nombre Plànol
21.A.1

Nom. de fitxer:
21.A.1.DWG

FULL 1 DE 1

nom.arxiu: F:\Dopec\23027 Projecte Rambla dels Gorgs\Plans\21.A.01 Senyalització horitzontal PG.dwg
data últim guardat: 25/06/2024 15:56:57
data d'impressió: 1/20/2026 2:30



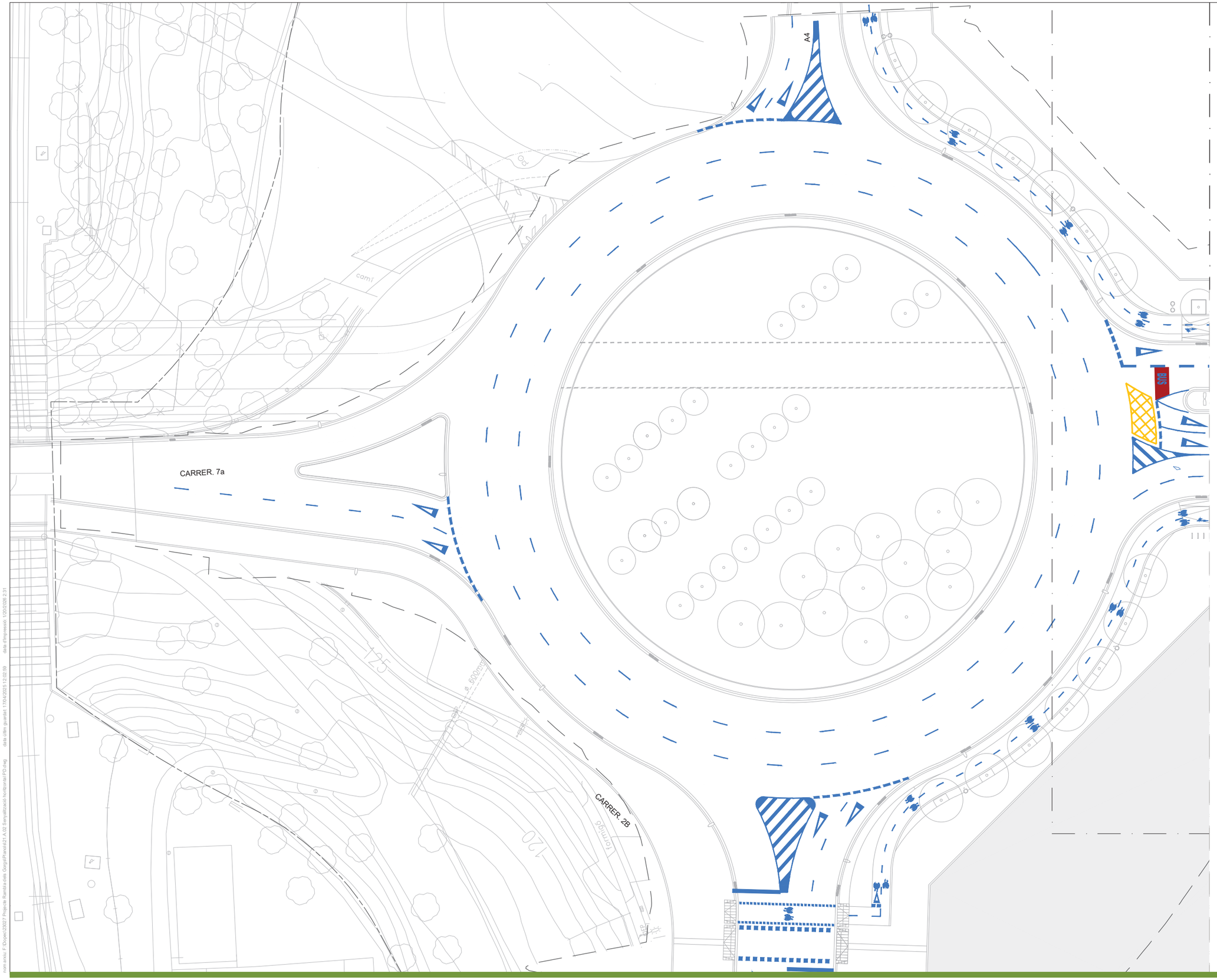

LLEGENDA

- LÍMIT ÀMBIT
- LÍMIT PDU

SENYALITZACIÓ HORITZONTAL

- SENYALITZACIÓ HORITZONTAL PROJECTADA
- SENYALITZACIÓ HORITZONTAL EXISTENT
- SENYALITZACIÓ HORITZONTAL EXISTENT A ELIMINAR

PARC DE L'ALBA
CERDANYOLA DEL VALLÈS
BARCELONA / CATALUNYA

CONSORCI URBANÍSTIC
DEL CENTRE DIRECCIONAL
DE CERDANYOLA DEL VALLÈS

Ajuntament de Cerdanyola del Vallès

INCASÒL Institut Català del Sòl

Autors del Projecte:

Dopec Enginyeria i Arquitectura
NORBERT TORRES I PUGÈS
MARIA CAELLES LACASTA

PROJECTS Territori & Urbanisme
JAUME FLETA ABADAL

Projecte:

PROJECTE D'URBANITZACIÓ E1: PASSEIG DELS GORGS AL PARC DE L'ALBA DE CERDANYOLA DEL VALLÈS.

VIST I PLAU:
EL CAP DE SERVEI DE TERRITORI DE L'AJUNTAMENT DE CERDANYOLA DEL VALLÈS

VIST I PLAU:
EL CAP DE LA UNITAT DE PLANEJAMENT DE L'INSTITUT CATALÀ DEL SÒL

Emplaçament:

CERDANYOLA DEL VALLÈS

Títol del Plànol:

SENYALITZACIÓ I DEFENSES
SENYALITZACIÓ HORITZONTAL
PLANTA DETALL

Escala:	Data:	Nombre Plànol
DIN A1 1/250 DIN A3 1/500	Gener 2026	21.A.2
0 m	Nom. de fitxer: 21.A.2.DWG	FULL 1 DE 23

nom arxiu: F:\Dopec\23027 Projecte Rambla dels Gorgs\Plans\21.A.02 Senyalització horitzontal (PD).dwg data últim guardat: 17/04/2025 12:02:59 data d'impressió: 1/20/2026 2:31

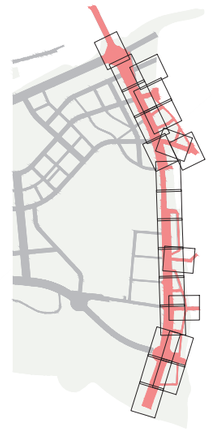

EP8

AB-1

EP8

CARRER. 7a

BUS

BUS

BUS

BUS

BUS

LLEGENDA

LÍMIT ÀMBIT

LÍMIT PDU

SENYALITZACIÓ HORITZONTAL

SENYALITZACIÓ HORITZONTAL PROJECTADA

SENYALITZACIÓ HORITZONTAL EXISTENT

SENYALITZACIÓ HORITZONTAL EXISTENT A ELIMINAR

PARC DE L'ALBA
CERDANYOLA DEL VALLÈS
BARCELONA / CATALUNYA

CONSORCI URBANÍSTIC
DEL CENTRE DIRECCIONAL
DE CERDANYOLA DEL VALLÈS

Ajuntament de Cerdanyola del Vallès

INCASÒL Institut Català del Sòl

Autors del Projecte:

Dopec Enginyeria i Arquitectura

NORBERT TORRES I PUGÈS
MARIA CAELLES LACASTA

PROJECTS Enginyeria & Arquitectura

JAUME FLETA ABADAL

Projecte:

PROJECTE D'URBANITZACIÓ E1: PASSEIG DELS GORGS AL PARC DE L'ALBA DE CERDANYOLA DEL VALLÈS.

VIST I PLAU:
EL CAP DE SERVEI DE TERRITORI DE L'AJUNTAMENT DE CERDANYOLA DEL VALLÈS

VIST I PLAU:
EL CAP DE LA UNITAT DE PLANEJAMENT DE L'INSTITUT CATALÀ DEL SÒL

Emplaçament:

CERDANYOLA DEL VALLÈS

Títol del Plànol:

SENYALITZACIÓ I DEFENSES
SENYALITZACIÓ HORITZONTAL
PLANTA DETALL

Escala:	Data:	Nombre Plànol
DIN A1 1/250 DIN A3 1/500	Gener 2026	21.A.2
0 m	Nom. de fitxer:	
	21.A.2.DWG	FULL 2 DE 23

nom.arxiu: F:\Dopec\23027 Projecte Rambla dels Gorgs\Plans\21.A.02 Senyalització horitzontal PD.dwg data últim guardat: 17/04/2025 12:02:59 data d'impressió: 1/20/2026 2:31



CARRER. B

EP8

BUS

BUS

BUS

BUS

BUS

CARRER. 7a

LLEGENDA

- LÍMIT ÀMBIT
- LÍMIT PDU

SENYALITZACIÓ HORITZONTAL

- SENYALITZACIÓ HORITZONTAL PROJECTADA
- SENYALITZACIÓ HORITZONTAL EXISTENT
- SENYALITZACIÓ HORITZONTAL EXISTENT A ELIMINAR

PARC DE L'ALBA
CERDANYOLA DEL VALLÈS
BARCELONA / CATALUNYA

CONSORCI URBANÍSTIC
DEL CENTRE DIRECCIONAL
DE CERDANYOLA DEL VALLÈS

Ajuntament de Cerdanyola del Vallès

INCASÒL Institut Català del Sòl

Autors del Projecte:

Dopec Enginyeria i Arquitectura

NORBERT TORRES I PUGÈS
MARIA CAELLES LACASTA

PROJECTS Enginyeria i Arquitectura

JAUME FLETA ABADAL

Projecte:

PROJECTE D'URBANITZACIÓ E1: PASSEIG DELS GORGS AL PARC DE L'ALBA DE CERDANYOLA DEL VALLÈS.

VIST I PLAU:
EL CAP DE SERVEI DE TERRITORI DE L'AJUNTAMENT DE CERDANYOLA DEL VALLÈS

VIST I PLAU:
EL CAP DE LA UNITAT DE PLANEJAMENT DE L'INSTITUT CATALÀ DEL SÒL

Emplaçament:

CERDANYOLA DEL VALLÈS

Títol del Plànol:

SENYALITZACIÓ I DEFENSES
SENYALITZACIÓ HORITZONTAL
PLANTA DETALL

Escala:	Data:	Nombre Plànol
DIN A1 1/250 DIN A3 1/500 0 m	Gener 2026	21.A.2
	Nom. de fitxer: 21.A.2.DWG	FULL 3 DE 23

nom arxiu: F:\Dopec\23027 Projecte Rambla dels Gorgs\Plans\21.A.02 Senyalització horitzontal PD.dwg data últim guardat: 17/04/2025 12:02:59 data d'impressió: 1/20/2026 2:32

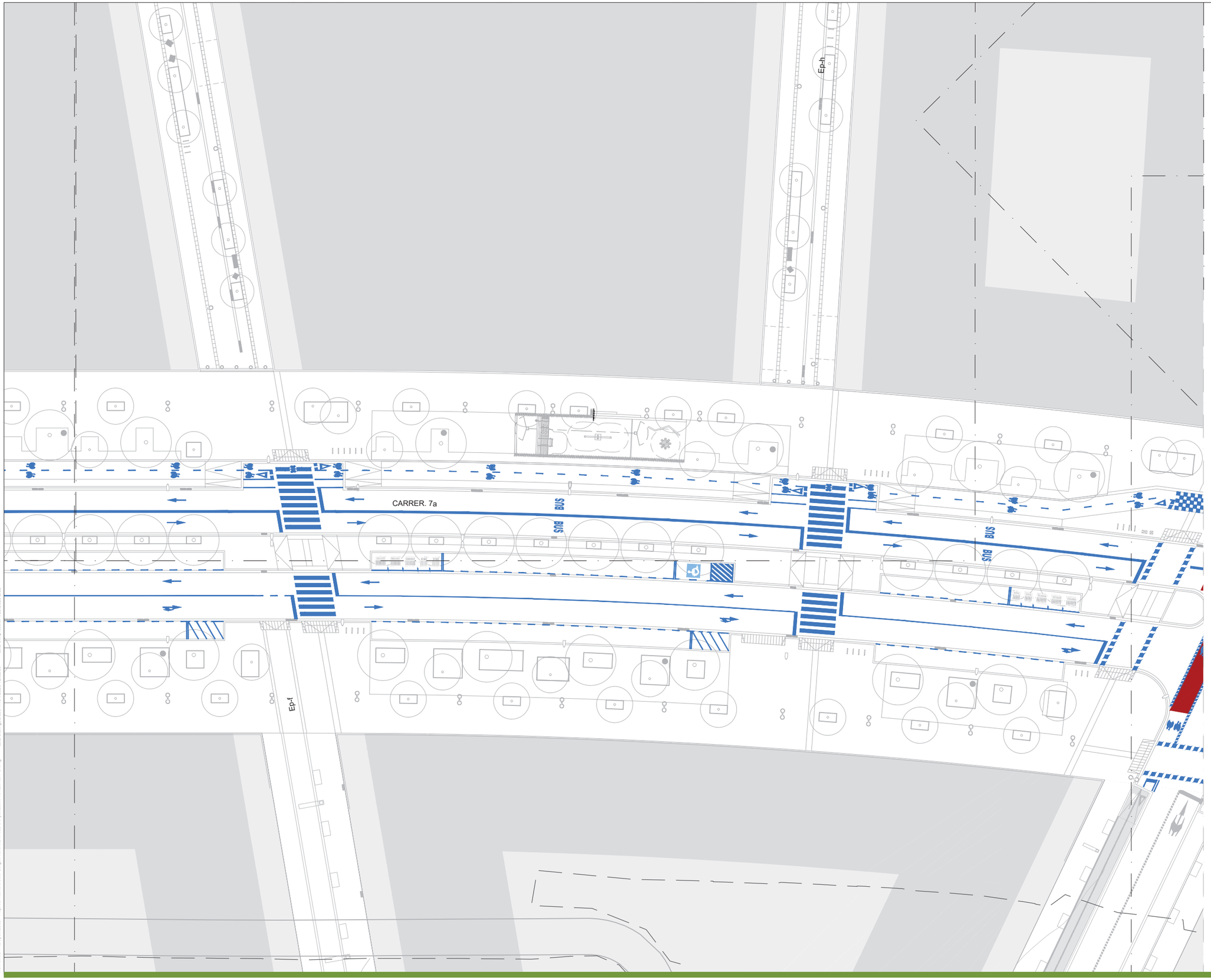



LLEGENDA

- LÍMIT ÀMBIT
- LÍMIT PDU

SENYALITZACIÓ HORITZONTAL

- SENYALITZACIÓ HORITZONTAL PROJECTADA
- SENYALITZACIÓ HORITZONTAL EXISTENT
- SENYALITZACIÓ HORITZONTAL EXISTENT A ELIMINAR

nom arxiu: F:\Dopec\23027 Projecte Rambla dels Gorgs\Planols\21.A.02 Senyalització horitzontal PD.dwg data últim guardat: 17/04/2025 12:02:59 data d'impressió: 1/20/2026 2:32

PARC DE L'ALBA
CERDANYOLA DEL VALLÈS
BARCELONA / CATALUNYA

CONSORCI URBANÍSTIC
DEL CENTRE DIRECCIONAL
DE CERDANYOLA DEL VALLÈS

Ajuntament de Cerdanyola del Vallès

INCASÒL Institut Català del Sòl

Autors del Projecte:

Dopec Enginyeria i Arquitectura
NORBERT TORRES I PUGÈS
MARIA CAELLES LACASTA

PROJECTS Enginyeria & Arquitectura
JAUME FLETA ABADAL

Projecte:
PROJECTE D'URBANITZACIÓ E1: PASSEIG DELS GORGS AL PARC DE L'ALBA DE CERDANYOLA DEL VALLÈS.

VIST I PLAU:
EL CAP DE SERVEI DE TERRITORI DE L'AJUNTAMENT DE CERDANYOLA DEL VALLÈS

VIST I PLAU:
EL CAP DE LA UNITAT DE PLANEJAMENT DE L'INSTITUT CATALÀ DEL SÒL

Emplaçament:
CERDANYOLA DEL VALLÈS

Títol del Plànol:
SENYALITZACIÓ I DEFENSES
SENYALITZACIÓ HORITZONTAL
PLANTA DETALL

Escala:
DIN A1 1/250
DIN A3 1/500
0 m

Data:
Gener 2026

Nom. de fitxer:
21.A.2.DWG

Nombre Plànol
21.A.2

FULL 4 DE 23

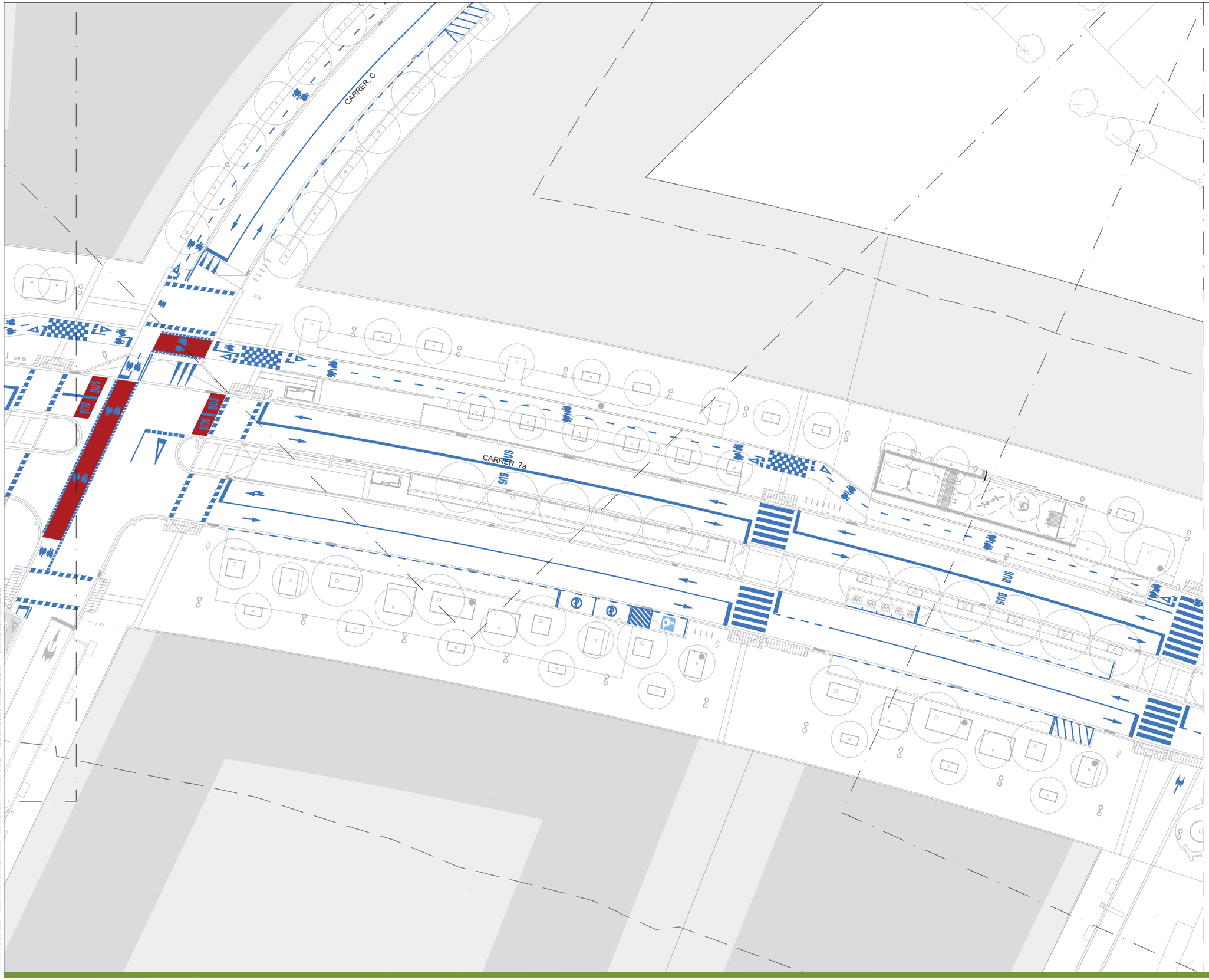



LLEGENDA

- LÍMIT ÀMBIT
- LÍMIT PDU

SENYALITZACIÓ HORITZONTAL

- SENYALITZACIÓ HORITZONTAL PROJECTADA
- SENYALITZACIÓ HORITZONTAL EXISTENT
- SENYALITZACIÓ HORITZONTAL EXISTENT A ELIMINAR

nom arxiu: F:\Dopec\2027 Projecte Rambla dels Gorgs\Planols\21.A.02 Senyalització horitzontal PD.dwg data últim guardat: 17/04/2025 12:02:59 data d'impressió: 1/20/2026 2:33

PARC DE L'ALBA
CERDANYOLA DEL VALLÈS
BARCELONA / CATALUNYA

CONSORCI URBANÍSTIC
DEL CENTRE DIRECCIONAL
DE CERDANYOLA DEL VALLÈS

Ajuntament de Cerdanyola del Vallès

INCASÒL Institut Català del Sòl

Autors del Projecte:

Dopec Enginyeria i Projectes

NORBERT TORRES I PUGÈS
MARIA CAELLES LACASTA

PROJECTS Facilitat de Vistaprint

JAUME FLETA ABADAL

Projecte:

PROJECTE D'URBANITZACIÓ E1: PASSEIG DELS GORGS AL PARC DE L'ALBA DE CERDANYOLA DEL VALLÈS.

VIST I PLAU:
EL CAP DE SERVEI DE TERRITORI DE L'AJUNTAMENT DE CERDANYOLA DEL VALLÈS

VIST I PLAU:
EL CAP DE LA UNITAT DE PLANEJAMENT DE L'INSTITUT CATALÀ DEL SÒL

Emplaçament:

CERDANYOLA DEL VALLÈS

Títol del Plànol:

SENYALITZACIÓ I DEFENSES
SENYALITZACIÓ HORITZONTAL
PLANTA DETALL

Escala:
DIN A1 1/250
DIN A3 1/500
0 m

Data: Gener 2026

Nombre Plànol: 21.A.2

Nom. de fitxer: 21.A.2.DWG

FULL 5 DE 23

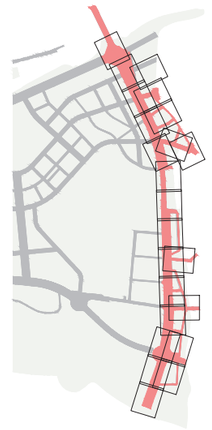

Passatge del Parc

CARRER 7a

BUS

Torrent dels Gorgs

LLEGENDA

- LÍMIT ÀMBIT
- LÍMIT PDU

SENYALITZACIÓ HORITZONTAL

- SENYALITZACIÓ HORITZONTAL PROJECTADA
- SENYALITZACIÓ HORITZONTAL EXISTENT
- SENYALITZACIÓ HORITZONTAL EXISTENT A ELIMINAR

PARC DE L'ALBA
CERDANYOLA DEL VALLÈS
BARCELONA / CATALUNYA

CONSORCI URBANÍSTIC
DEL CENTRE DIRECCIONAL
DE CERDANYOLA DEL VALLÈS

Ajuntament de Cerdanyola del Vallès

INCASÒL Institut Català del Sòl

Autors del Projecte:

Dopec Enginyeria i Arquitectura
NORBERT TORRES I PUGÈS
MARIA CAELLES LACASTA

PROJECTS Enginyeria & Arquitectura
JAUME FLETA ABADAL

Projecte:

PROJECTE D'URBANITZACIÓ E1: PASSEIG DELS GORGS AL PARC DE L'ALBA DE CERDANYOLA DEL VALLÈS.

VIST I PLAU:
EL CAP DE SERVEI DE TERRITORI DE L'AJUNTAMENT DE CERDANYOLA DEL VALLÈS

VIST I PLAU:
EL CAP DE LA UNITAT DE PLANEJAMENT DE L'INSTITUT CATALÀ DEL SÒL

Emplaçament:

CERDANYOLA DEL VALLÈS

Títol del Plànol:

SENYALITZACIÓ I DEFENSES
SENYALITZACIÓ HORITZONTAL
PLANTA DETALL

Escala:	Data:	Nombre Plànol
DIN A1 1/250 DIN A3 1/500	Gener 2026	21.A.2
0 m	Nom. de fitxer: 21.A.2.DWG	FULL 6 DE 23

nom arxiu: F:\Dopec\23027 Projecte Rambla dels Gorgs\Plans\21.A.02 Senyalització horitzontal PID.dwg data últim guardat: 17/04/2025 17:02:59 data d'impressió: 12/01/2026 2:33





LLEGENDA

- LÍMIT ÀMBIT
- LÍMIT PDU

SENYALITZACIÓ HORITZONTAL

- SENYALITZACIÓ HORITZONTAL PROJECTADA
- SENYALITZACIÓ HORITZONTAL EXISTENT
- SENYALITZACIÓ HORITZONTAL EXISTENT A ELIMINAR

nom arxiu: F:\Dopec\23027 Projecte Rambla dels Gorgs\Planols\21.A.02 Senyalització horitzontal PD.dwg data últim guardat: 17/04/2025 12:02:59 data d'impressió: 1/20/2026 2:34

PARC DE L'ALBA
CERDANYOLA DEL VALLÈS
BARCELONA / CATALUNYA

CONSORCI URBANÍSTIC
DEL CENTRE DIRECCIONAL
DE CERDANYOLA DEL VALLÈS

Ajuntament de Cerdanyola del Vallès

INCASÒL Institut Català del Sòl

Autors del Projecte:
Dopec
NORBERT TORRES I PUGÈS
MARIA CAELLES LACASTA

PROJECTS
JAUME FLETA ABADAL

Projecte:
PROJECTE D'URBANITZACIÓ E1: PASSEIG DELS GORGS AL PARC DE L'ALBA DE CERDANYOLA DEL VALLÈS.

VIST I PLAU:
EL CAP DE SERVEI DE TERRITORI DE L'AJUNTAMENT DE CERDANYOLA DEL VALLÈS

VIST I PLAU:
EL CAP DE LA UNITAT DE PLANEJAMENT DE L'INSTITUT CATALÀ DEL SÒL

Emplaçament:
CERDANYOLA DEL VALLÈS

Títol del Plànol:
SENYALITZACIÓ I DEFENSES
SENYALITZACIÓ HORITZONTAL
PLANTA DETALL

Escala:
DIN A1 1/250
DIN A3 1/500
0 m

Data:
Gener 2026

Nom. de fitxer:
21.A.2.DWG

Nombre Plànol
21.A.2

FULL 7 DE 23

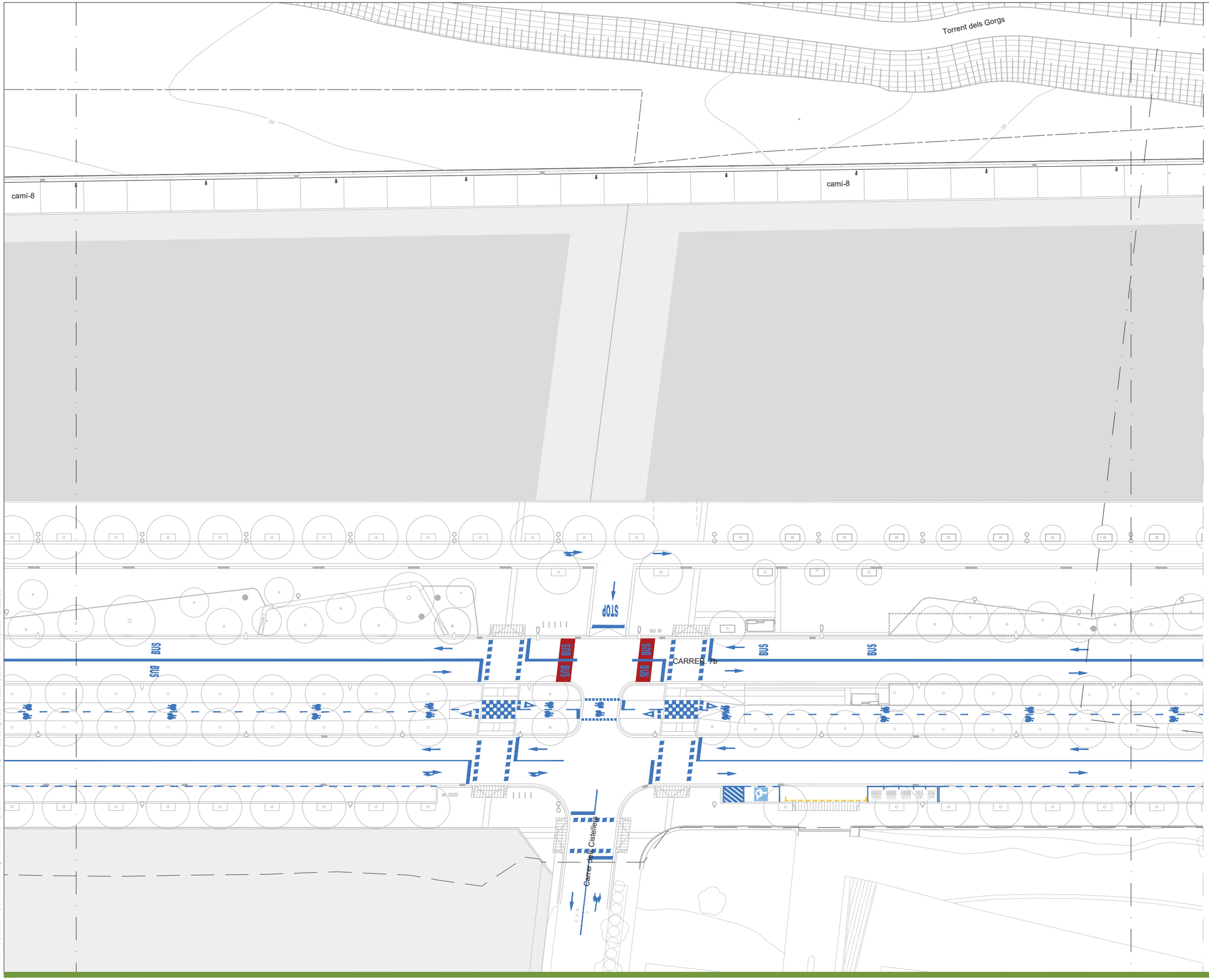



LLEGENDA

- LÍMIT ÀMBIT
- LÍMIT PDU

SENYALITZACIÓ HORITZONTAL

- SENYALITZACIÓ HORITZONTAL PROJECTADA
- SENYALITZACIÓ HORITZONTAL EXISTENT
- SENYALITZACIÓ HORITZONTAL EXISTENT A ELIMINAR

nom arxiu: F:\Dopec\23027 Projecte Rambla dels Gorgs\Planols\21.A.02 Senyalització horitzontal PD.dwg data últim guardat: 17/04/2025 12:02:59 data d'impressió: 1/20/2026 2:34

PARC DE L'ALBA
CERDANYOLA DEL VALLÈS
BARCELONA / CATALUNYA

CONSORCI URBANÍSTIC
DEL CENTRE DIRECCIONAL
DE CERDANYOLA DEL VALLÈS

Ajuntament de Cerdanyola del Vallès

INCASÒL Institut Català del Sòl

Autors del Projecte:

Dopec Enginyeria i Arquitectura
NORBERT TORRES I PUGÈS
MARIA CAELLES LACASTA

PROJECTS Enginyeria & Arquitectura
JAUME FLETA ABADAL

Projecte:
PROJECTE D'URBANITZACIÓ E1: PASSEIG DELS GORGS AL PARC DE L'ALBA DE CERDANYOLA DEL VALLÈS.

VIST I PLAU:
EL CAP DE SERVEI DE TERRITORI DE L'AJUNTAMENT DE CERDANYOLA DEL VALLÈS

VIST I PLAU:
EL CAP DE LA UNITAT DE PLANEJAMENT DE L'INSTITUT CATALÀ DEL SÒL

Emplaçament:
CERDANYOLA DEL VALLÈS

Títol del Plànol:
SENYALITZACIÓ I DEFENSES
SENYALITZACIÓ HORITZONTAL
PLANTA DETALL

Escala:
DIN A1 1/250
DIN A3 1/500
0 m

Data:
Gener 2026

Nom. de fitxer:
21.A.2.DWG

Nombre Plànol
21.A.2

FULL 8 DE 23

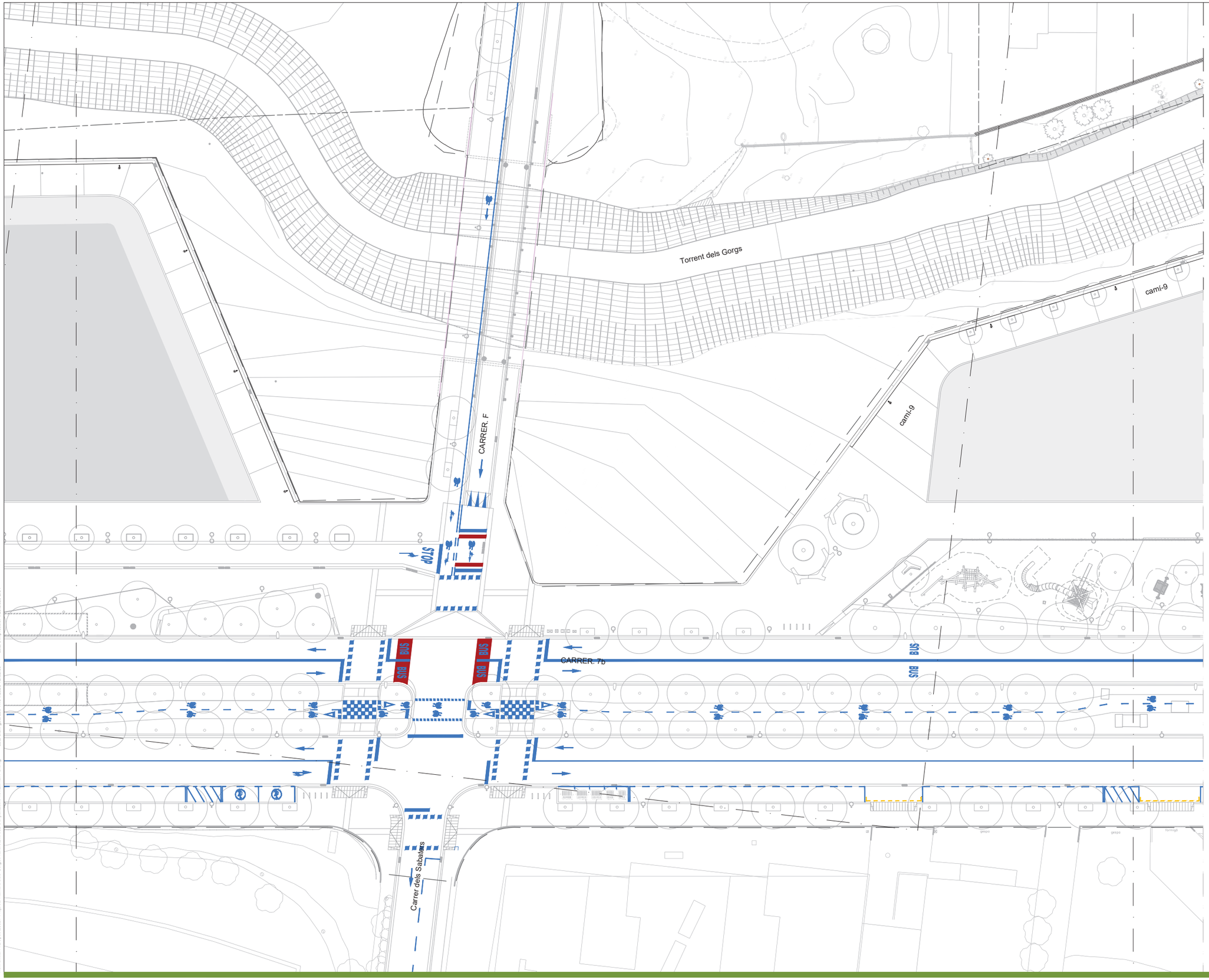

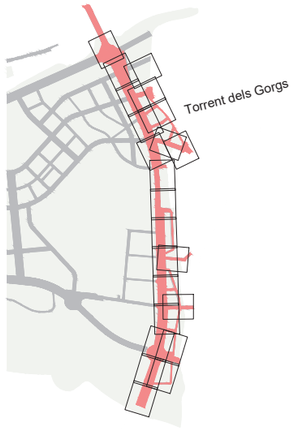

LLEGENDA

- LÍMIT ÀMBIT
- LÍMIT PDU

SENYALITZACIÓ HORITZONTAL

- SENYALITZACIÓ HORITZONTAL PROJECTADA
- SENYALITZACIÓ HORITZONTAL EXISTENT
- SENYALITZACIÓ HORITZONTAL EXISTENT A ELIMINAR

nom arxiu: F:\Dopec\23027 Projecte Rambla dels Gorgs\Planols\21.A.02 Senyalització horitzontal PD.dwg data últim guardat: 17/04/2025 12:02:59 data d'impressió: 1/20/2026 2:34

PARC DE L'ALBA
CERDANYOLA DEL VALLÈS
BARCELONA / CATALUNYA

CONSORCI URBANÍSTIC
DEL CENTRE DIRECCIONAL
DE CERDANYOLA DEL VALLÈS

Ajuntament de Cerdanyola del Vallès

INCASÒL Institut Català del Sòl

Autors del Projecte:

Dopec Enginyeria i Arquitectura
NORBERT TORRES I PUGÈS
MARIA CAELLES LACASTA

PROJECTS Enginyeria i Arquitectura
JAUME FLETA ABADAL

Projecte:
PROJECTE D'URBANITZACIÓ E1: PASSEIG DELS GORGS AL PARC DE L'ALBA DE CERDANYOLA DEL VALLÈS.

VIST I PLAU:
EL CAP DE SERVEI DE TERRITORI DE L'AJUNTAMENT DE CERDANYOLA DEL VALLÈS

VIST I PLAU:
EL CAP DE LA UNITAT DE PLANEJAMENT DE L'INSTITUT CATALÀ DEL SÒL

Emplaçament:
CERDANYOLA DEL VALLÈS

Títol del Plànol:
SENYALITZACIÓ I DEFENSES
SENYALITZACIÓ HORITZONTAL
PLANTA DETALL

Escala:
DIN A1 1/250
DIN A3 1/500
0 m

Data:
Gener 2026

Nom. de fitxer:
21.A.2.DWG

Nombre Plànol
21.A.2

FULL 9 DE 23



Torrent dels Gorgs

camí-9

camí-9

CARRER. G0

CARRER. 7b

BUS

BUS

STOP

BUS STOP

STOP

BUS STOP

STOP

Carrer dels Ceramistes

LLEGENDA

- LÍMIT ÀMBIT
- LÍMIT PDU

SENYALITZACIÓ HORITZONTAL

- SENYALITZACIÓ HORITZONTAL PROJECTADA
- SENYALITZACIÓ HORITZONTAL EXISTENT
- SENYALITZACIÓ HORITZONTAL EXISTENT A ELIMINAR

nom arxiu: F:\Dopec\23027 Projecte Rambla dels Gorgs\Plans\21 A.02 Senyalització horitzontal PD.dwg data últim guardat: 17/04/2025 12:02:59 data d'impressió: 10/02/2026 2:35

PARC DE L'ALBA
CERDANYOLA DEL VALLÈS
BARCELONA / CATALUNYA

CONSORCI URBANÍSTIC
DEL CENTRE DIRECCIONAL
DE CERDANYOLA DEL VALLÈS

Ajuntament de Cerdanyola del Vallès

INCASÒL Institut Català del Sòl

Autors del Projecte:

Dopec Enginyeria i Arquitectura
NORBERT TORRES I PUGÈS
MARIA CAELLES LACASTA

PROJECTS Territori & Urbanisme
JAUME FLETA ABADAL

Projecte:
PROJECTE D'URBANITZACIÓ E1: PASSEIG DELS GORGS AL PARC DE L'ALBA DE CERDANYOLA DEL VALLÈS.

VIST I PLAU:
EL CAP DE SERVEI DE TERRITORI DE L'AJUNTAMENT DE CERDANYOLA DEL VALLÈS

VIST I PLAU:
EL CAP DE LA UNITAT DE PLANEJAMENT DE L'INSTITUT CATALÀ DEL SÒL

Emplaçament:
CERDANYOLA DEL VALLÈS

Títol del Plànol:
SENYALITZACIÓ I DEFENSES
SENYALITZACIÓ HORITZONTAL
PLANTA DETALL

Escala:	Data:	Nombre Plànol
DIN A1 1/250 DIN A3 1/500	Gener 2026	21.A.2
0 m	Nom. de fitxer: 21.A.2.DWG	FULL 10 DE 23





LLEGENDA

- LÍMIT ÀMBIT
- LÍMIT PDU

SENYALITZACIÓ HORITZONTAL

- SENYALITZACIÓ HORITZONTAL PROJECTADA
- SENYALITZACIÓ HORITZONTAL EXISTENT
- SENYALITZACIÓ HORITZONTAL EXISTENT A ELIMINAR

nom arxiu: F:\Dopec\23027 Projecte Rambla dels Gorgs\Planols\21.A.02 Senyalització horitzontal PD.dwg data últim guardat: 17/04/2025 12:02:59 data d'impressió: 1/20/2026 2:35

PARC DE L'ALBA
CERDANYOLA DEL VALLÈS
BARCELONA / CATALUNYA

CONSORCI URBANÍSTIC
DEL CENTRE DIRECCIONAL
DE CERDANYOLA DEL VALLÈS

Ajuntament de Cerdanyola del Vallès

INCASÒL Institut Català del Sòl

Autors del Projecte:

Dopec
NORBERT TORRES I PUGÈS
MARIA CAELLES LACASTA

PROJECTS
JAUME FLETA ABADAL

Projecte:
PROJECTE D'URBANITZACIÓ E1: PASSEIG DELS GORGS AL PARC DE L'ALBA DE CERDANYOLA DEL VALLÈS.

VIST I PLAU:
EL CAP DE SERVEI DE TERRITORI DE L'AJUNTAMENT DE CERDANYOLA DEL VALLÈS

VIST I PLAU:
EL CAP DE LA UNITAT DE PLANEJAMENT DE L'INSTITUT CATALÀ DEL SÒL

Emplaçament:
CERDANYOLA DEL VALLÈS

Títol del Plànol:
SENYALITZACIÓ I DEFENSES
SENYALITZACIÓ HORITZONTAL
PLANTA DETALL

Escala:
DIN A1 1/250
DIN A3 1/500
0 m

Data:
Gener 2026

Nom. de fitxer:
21.A.2.DWG

Nombre Plànol
21.A.2

FULL 11 DE 23

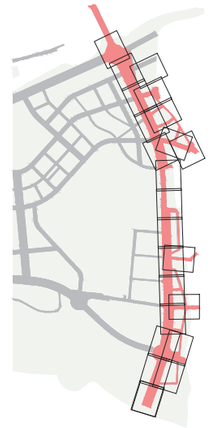

Carrer Santa Rosa

Plaça d'Europa

BUS

CARRER. 7b

Avinguda del Parc Tecnològic

LLEGENDA

- LÍMIT ÀMBIT
- LÍMIT PDU

SENYALITZACIÓ HORITZONTAL

- SENYALITZACIÓ HORITZONTAL PROJECTADA
- SENYALITZACIÓ HORITZONTAL EXISTENT
- SENYALITZACIÓ HORITZONTAL EXISTENT A ELIMINAR

nom arxiu: F:\Dopec\23027 Projecte Rambla dels Gorgs\Planols\21.A.02 Senyalització horitzontal PD.dwg data últim guardat: 17/04/2025 12:02:59 data d'impressió: 1/20/2026 2:36

PARC DE L'ALBA
CERDANYOLA DEL VALLÈS
BARCELONA / CATALUNYA

CONSORCI URBANÍSTIC
DEL CENTRE DIRECCIONAL
DE CERDANYOLA DEL VALLÈS

Ajuntament de Cerdanyola del Vallès

INCASÒL Institut Català del Sòl

Autors del Projecte:

Dopec Urbanisme i Arquitectura
NORBERT TORRES I PUGÈS
MARIA CAELLES LACASTA

PROJECTS Enginyeria del Territori
JAUME FLETA ABADAL

Projecte:
PROJECTE D'URBANITZACIÓ E1: PASSEIG DELS GORGS AL PARC DE L'ALBA DE CERDANYOLA DEL VALLÈS.

VST I PLAU:
EL CAP DE SERVEI DE TERRITORI DE L'AJUNTAMENT DE CERDANYOLA DEL VALLÈS

VST I PLAU:
EL CAP DE LA UNITAT DE PLANEJAMENT DE L'INSTITUT CATALÀ DEL SÒL

Emplaçament:
CERDANYOLA DEL VALLÈS

Títol del Plànol:
SENYALITZACIÓ I DEFENSES
SENYALITZACIÓ HORITZONTAL
PLANTA DETALL

Escala:
DIN A1 1/250
DIN A3 1/500
0 m

Data: Gener 2026

Nombre Plànol: 21.A.2

Nom. de fitxer: 21.A.2.DWG

FULL 12 DE 23

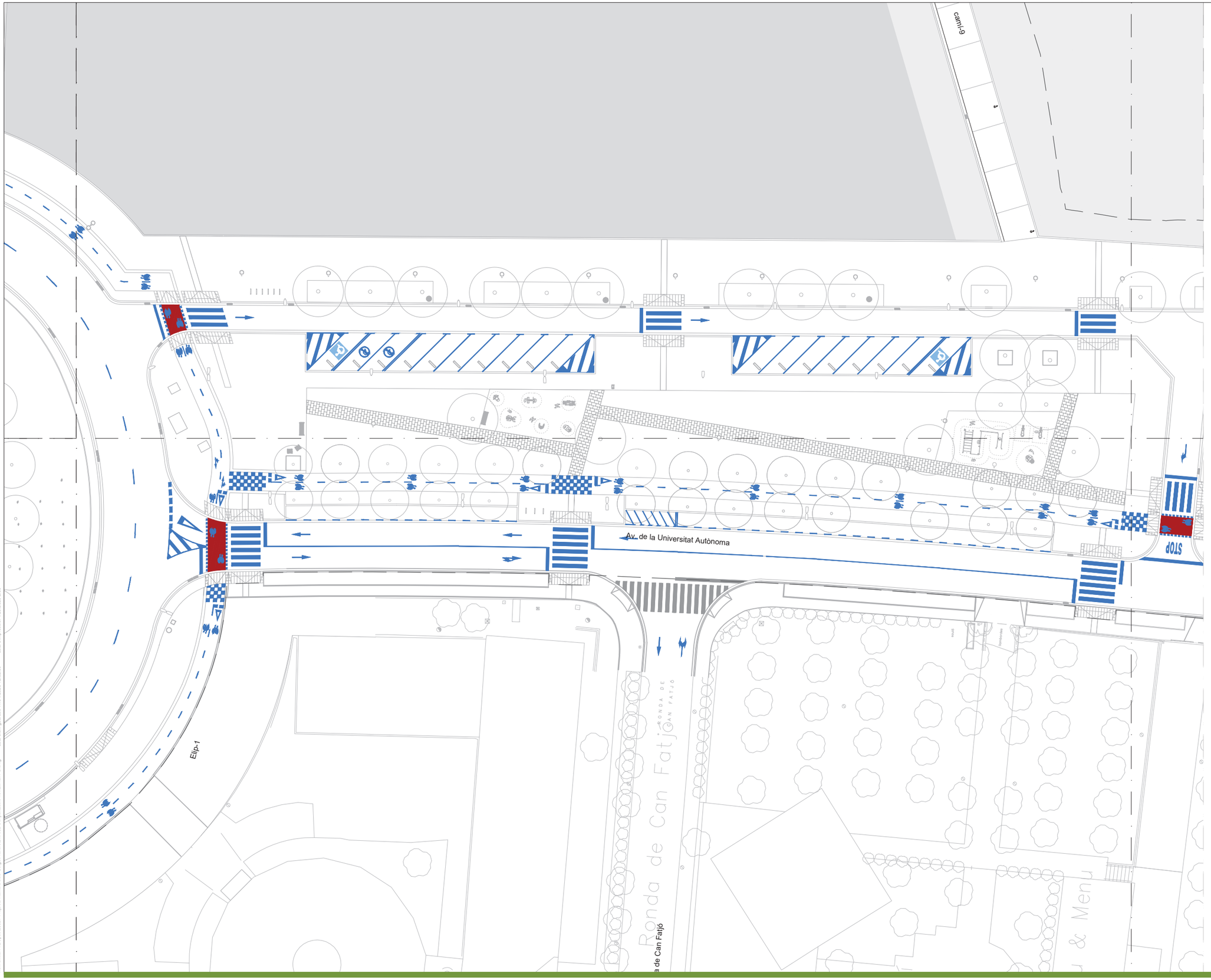

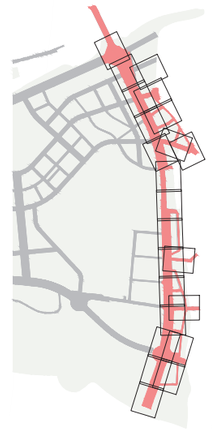

LLEGENDA

- LÍMIT ÀMBIT
- LÍMIT PDU

SENYALITZACIÓ HORITZONTAL

- SENYALITZACIÓ HORITZONTAL PROJECTADA
- SENYALITZACIÓ HORITZONTAL EXISTENT
- SENYALITZACIÓ HORITZONTAL EXISTENT A ELIMINAR

nom arxiu: F:\Dopec\23027 Projecte Rambla dels Gorgs\Planols\21.A.02 Senyalització horitzontal PD.dwg data últim guardat: 17/04/2025 12:02:59 data d'impressió: 1/20/2026 2:36

PARC DE L'ALBA
CERDANYOLA DEL VALLÈS
BARCELONA / CATALUNYA

CONSORCI URBANÍSTIC
DEL CENTRE DIRECCIONAL
DE CERDANYOLA DEL VALLÈS

Ajuntament de Cerdanyola del Vallès

INCASÒL Institut Català del Sòl

Autors del Projecte:
Dopec
NORBERT TORRES I PUGÈS
MARIA CAELLES LACASTA

PROJECTS
JAUME FLETA ABADAL

Projecte:
PROJECTE D'URBANITZACIÓ E1: PASSEIG DELS GORGS AL PARC DE L'ALBA DE CERDANYOLA DEL VALLÈS.
VIST I PLAU: EL CAP DE SERVEI DE TERRITORI DE L'AJUNTAMENT DE CERDANYOLA DEL VALLÈS
VIST I PLAU: EL CAP DE LA UNITAT DE PLANEJAMENT DE L'INSTITUT CATALÀ DEL SÒL

Emplaçament:
CERDANYOLA DEL VALLÈS

Títol del Plànol:
SENYALITZACIÓ I DEFENSES
SENYALITZACIÓ HORITZONTAL
PLANTA DETALL

Escala:
DIN A1 1/250
DIN A3 1/500
0 m

Data:
Gener 2026

Nom. de fitxer:
21.A.2.DWG

Nombre Plànol
21.A.2

FULL 13 DE 23





LLEGENDA

- LÍMIT ÀMBIT
- LÍMIT PDU

SENYALITZACIÓ HORITZONTAL

- SENYALITZACIÓ HORITZONTAL PROJECTADA
- SENYALITZACIÓ HORITZONTAL EXISTENT
- SENYALITZACIÓ HORITZONTAL EXISTENT A ELIMINAR

nom andu: F:\Dopec\23027 Projecte Rambla dels Gorgs\Planols\21.A.02 Senyalització horitzontal PD.dwg data últim guardat: 17/04/2025 12:02:59 data d'impressió: 1/20/2026 2:36

PARC DE L'ALBA
CERDANYOLA DEL VALLÈS
BARCELONA / CATALUNYA

CONSORCI URBANÍSTIC
DEL CENTRE DIRECCIONAL
DE CERDANYOLA DEL VALLÈS

Ajuntament de Cerdanyola del Vallès

INCASÒL Institut Català del Sòl

Autors del Projecte:
Dopec Enginyeria i Arquitectura
NORBERT TORRES I PUGÈS
MARIA CAELLES LACASTA

PROJECTS Facilitat de Vanguardia
JAUME FLETA ABADAL

Projecte:
PROJECTE D'URBANITZACIÓ E1: PASSEIG DELS GORGS AL PARC DE L'ALBA DE CERDANYOLA DEL VALLÈS.
VIST I PLAU: EL CAP DE SERVEI DE TERRITORI DE L'AJUNTAMENT DE CERDANYOLA DEL VALLÈS
VIST I PLAU: EL CAP DE LA UNITAT DE PLANEJAMENT DE L'INSTITUT CATALÀ DEL SÒL

Emplaçament:
CERDANYOLA DEL VALLÈS

Títol del Plànol:
SENYALITZACIÓ I DEFENSES
SENYALITZACIÓ HORITZONTAL
PLANTA DETALL

Escala:
DIN A1 1/250
DIN A3 1/500
0 m

Data:
Gener 2026

Nom. de fitxer:
21.A.2.DWG

Nombre Plànol
21.A.2

FULL 14 DE 23



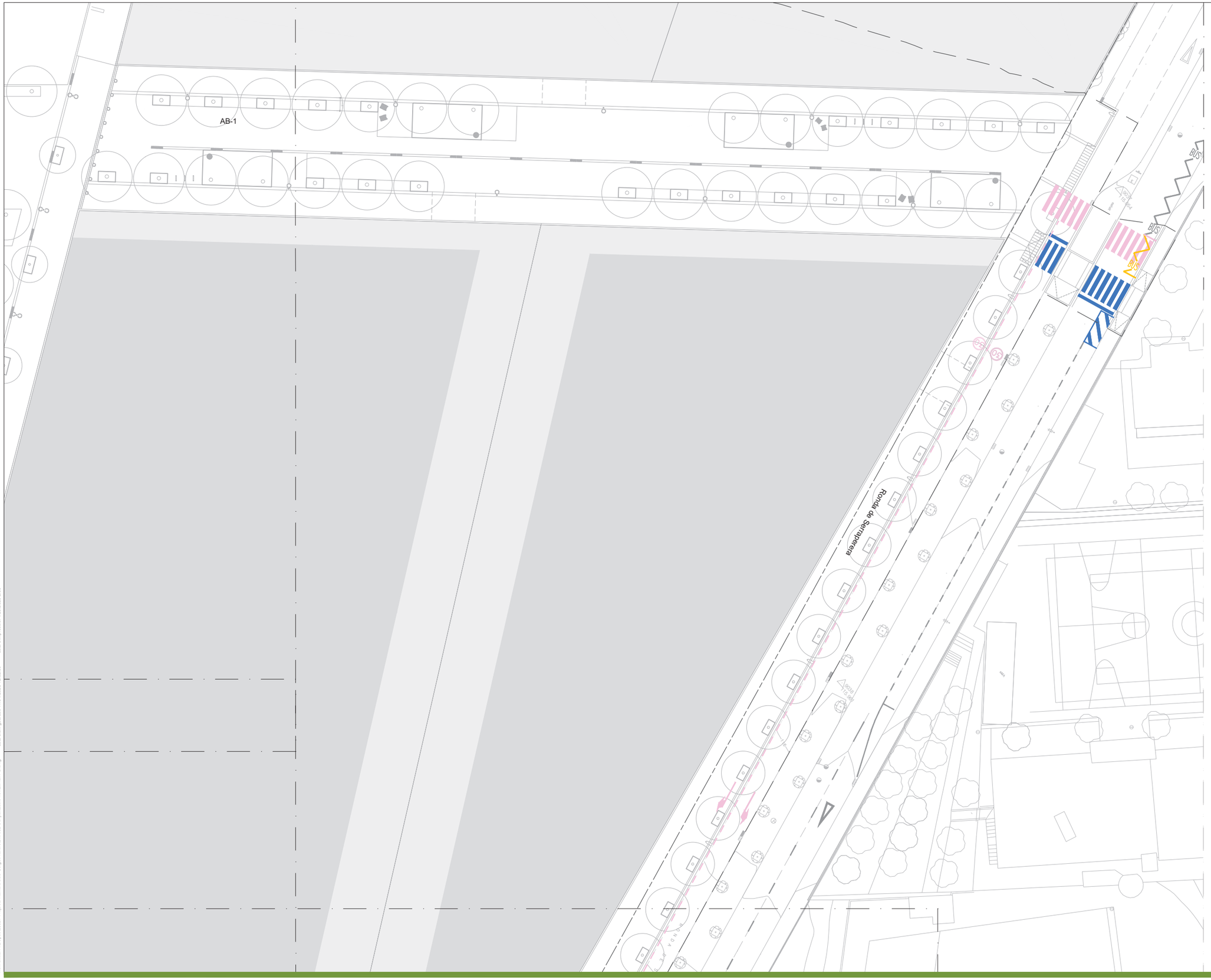

LLEGENDA

- LÍMIT ÀMBIT
- LÍMIT PDU

SENYALITZACIÓ HORITZONTAL

- SENYALITZACIÓ HORITZONTAL PROJECTADA
- SENYALITZACIÓ HORITZONTAL EXISTENT
- SENYALITZACIÓ HORITZONTAL EXISTENT A ELIMINAR

PARC DE L'ALBA
CERDANYOLA DEL VALLÈS
BARCELONA / CATALUNYA

CONSORCI URBANÍSTIC
DEL CENTRE DIRECCIONAL
DE CERDANYOLA DEL VALLÈS

Ajuntament de Cerdanyola del Vallès

INCASÒL Institut Català del Sòl

Autors del Projecte:

Dopec Enginyeria i Arquitectura
NORBERT TORRES I PUGÈS
MARIA CAELLES LACASTA

PROJECTS Territori & Paisatge
JAUME FLETA ABADAL

Projecte:
PROJECTE D'URBANITZACIÓ E1: PASSEIG DELS GORGS AL PARC DE L'ALBA DE CERDANYOLA DEL VALLÈS.

VIST I PLAU:
EL CAP DE SERVEI DE TERRITORI DE L'AJUNTAMENT DE CERDANYOLA DEL VALLÈS

VIST I PLAU:
EL CAP DE LA UNITAT DE PLANEJAMENT DE L'INSTITUT CATALÀ DEL SÒL

Emplaçament:
CERDANYOLA DEL VALLÈS

Títol del Plànol:
SENYALITZACIÓ I DEFENSES
SENYALITZACIÓ HORITZONTAL
PLANTA DETALL

Escala:
DIN A1 1/250
DIN A3 1/500
0 m

Data: Gener 2026

Nombre Plànol: 21.A.2

Nom. de fitxer: 21.A.2.DWG

FULL 15 DE 23

nom arxiu: F:\Dopec\23027 Projecte Rambla dels Gorgs\Plans\21.A.02.Senyalització horitzontal PD.dwg data últim guardat: 17/04/2025 12:02:59 data d'impressió: 12/02/2026 2:36

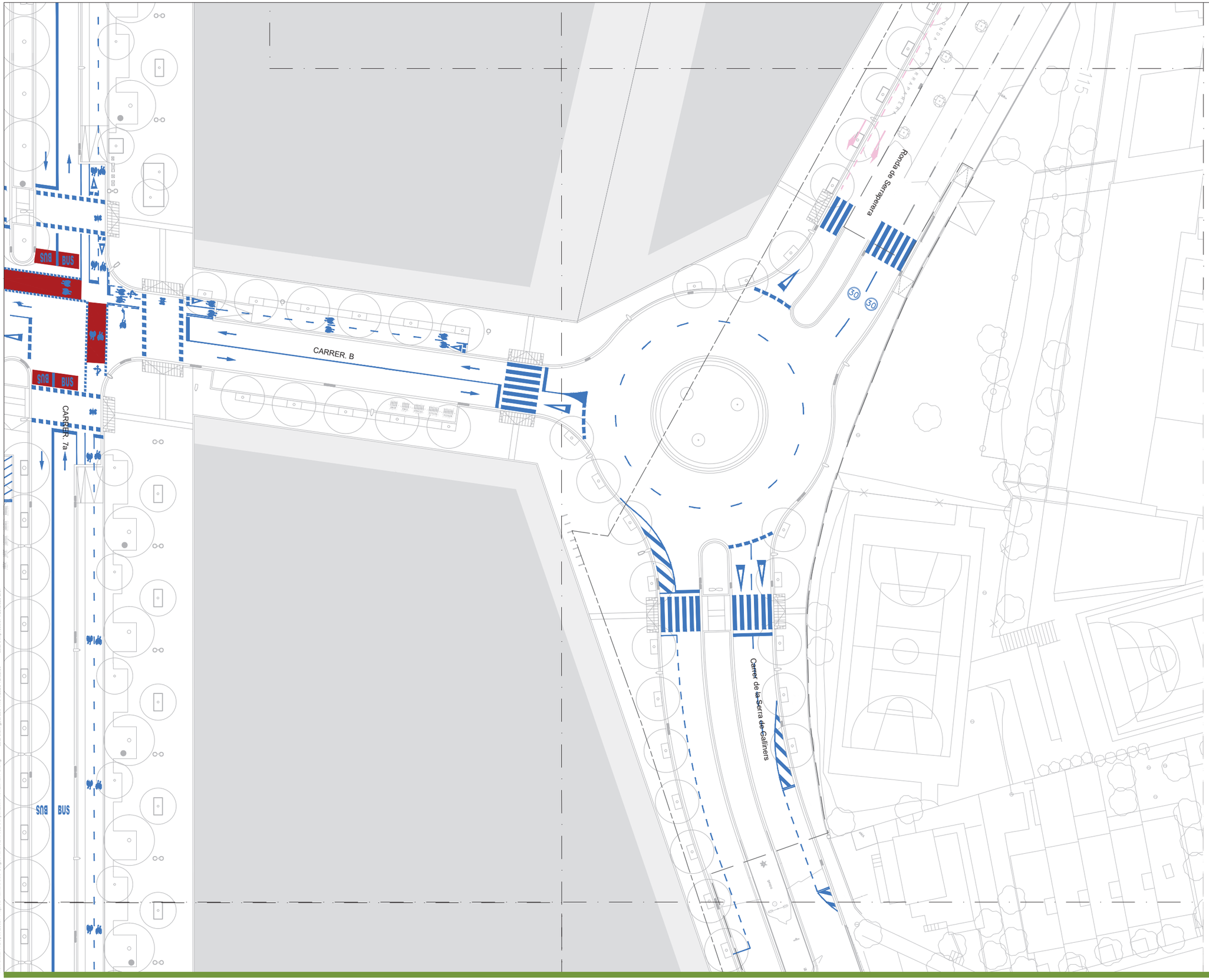



LLEGENDA

- LÍMIT ÀMBIT
- LÍMIT PDU

SENYALITZACIÓ HORITZONTAL

- SENYALITZACIÓ HORITZONTAL PROJECTADA
- SENYALITZACIÓ HORITZONTAL EXISTENT
- SENYALITZACIÓ HORITZONTAL EXISTENT A ELIMINAR

nom andu: F:\Dopec\23027 Projecte Rambla dels Gorgs\Planols\21.A.02 Senyalització horitzontal PD.dwg data últim guardat: 17/04/2025 12:02:59 data d'impressió: 1/20/2026 2:37

PARC DE L'ALBA
CERDANYOLA DEL VALLÈS
BARCELONA / CATALUNYA

CONSORCI URBANÍSTIC
DEL CENTRE DIRECCIONAL
DE CERDANYOLA DEL VALLÈS

Ajuntament de Cerdanyola del Vallès

INCASÒL Institut Català del Sòl

Autors del Projecte:

Dopec Enginyeria i Arquitectura
NORBERT TORRES I PUGÈS
MARIA CAELLES LACASTA

PROJECTS Fundació Cerdanyola
JAUME FLETA ABADAL

Projecte:
PROJECTE D'URBANITZACIÓ E1: PASSEIG DELS GORGS AL PARC DE L'ALBA DE CERDANYOLA DEL VALLÈS.

VIST I PLAU:
EL CAP DE SERVEI DE TERRITORI DE L'AJUNTAMENT DE CERDANYOLA DEL VALLÈS

VIST I PLAU:
EL CAP DE LA UNITAT DE PLANEJAMENT DE L'INSTITUT CATALÀ DEL SÒL

Emplaçament:
CERDANYOLA DEL VALLÈS

Títol del Plànol:
SENYALITZACIÓ I DEFENSES
SENYALITZACIÓ HORITZONTAL
PLANTA DETALL

Escala:
DIN A1 1/250
DIN A3 1/500
0 m

Data:
Gener 2026

Nom. de fitxer:
21.A.2.DWG

Nombre Plànol
21.A.2

FULL 16 DE 23



CARRER 7a

BUS

BUS

Ep-h

Carrer de la Serra de Gallineres

LLEGENDA

- LÍMIT ÀMBIT
- LÍMIT PDU

SENYALITZACIÓ HORITZONTAL

- SENYALITZACIÓ HORITZONTAL PROJECTADA
- SENYALITZACIÓ HORITZONTAL EXISTENT
- SENYALITZACIÓ HORITZONTAL EXISTENT A ELIMINAR

PARC DE L'ALBA
CERDANYOLA DEL VALLÈS
BARCELONA / CATALUNYA

CONSORCI URBANÍSTIC
DEL CENTRE DIRECCIONAL
DE CERDANYOLA DEL VALLÈS

Ajuntament de Cerdanyola del Vallès

INCASÒL Institut Català del Sòl

Autors del Projecte:

Dopec Enginyeria i Arquitectura
NORBERT TORRES I PUGÈS
MARIA CAELLES LACASTA

PROJECTS Enginyeria & Arquitectura
JAUME FLETA ABADAL

Projecte:
PROJECTE D'URBANITZACIÓ E1: PASSEIG DELS GORGS AL PARC DE L'ALBA DE CERDANYOLA DEL VALLÈS.

VIST I PLAU:
EL CAP DE SERVEI DE TERRITORI DE L'AJUNTAMENT DE CERDANYOLA DEL VALLÈS

VIST I PLAU:
EL CAP DE LA UNITAT DE PLANEJAMENT DE L'INSTITUT CATALÀ DEL SÒL

Emplaçament:
CERDANYOLA DEL VALLÈS

Títol del Plànol:
SENYALITZACIÓ I DEFENSES
SENYALITZACIÓ HORITZONTAL
PLANTA DETALL

Escala:
DIN A1 1/250
DIN A3 1/500
0 m

Data:
Gener 2026

Nombre Plànol
21.A.2

Nom. de fitxer:
21.A.2.DWG

FULL 16 DE 23

nom arxiu: F:\Dopec\23027 Projecte Rambla dels Gorgs\Plànol\21.A.02 Senyalització horitzontal PID.dwg data últim guardat: 17/04/2025 12:02:59 data d'impressió: 12/02/2026 2:37

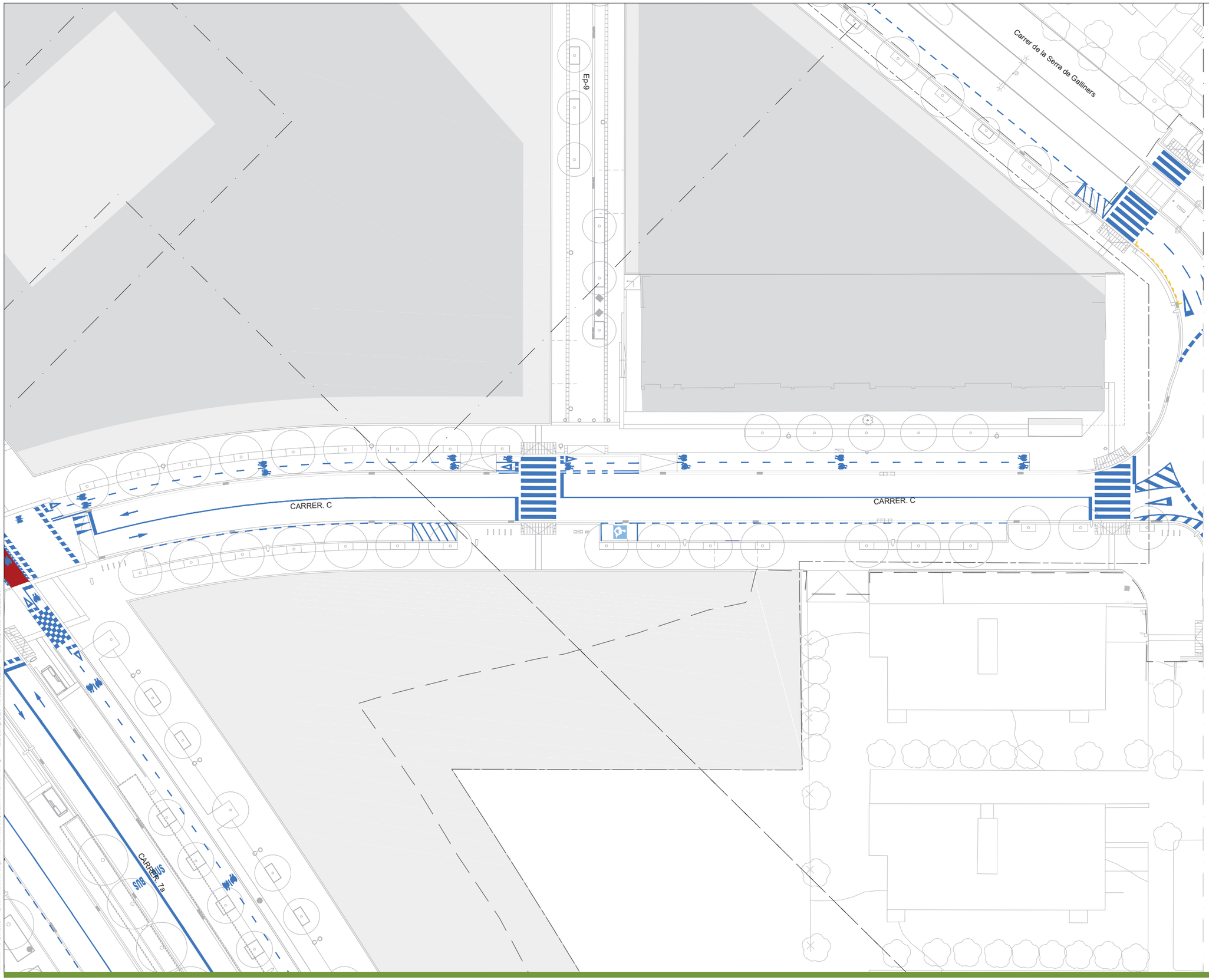



LLEGENDA

- LÍMIT ÀMBIT
- LÍMIT PDU

SENYALITZACIÓ HORITZONTAL

- SENYALITZACIÓ HORITZONTAL PROJECTADA
- SENYALITZACIÓ HORITZONTAL EXISTENT
- SENYALITZACIÓ HORITZONTAL EXISTENT A ELIMINAR

nom arxiu: F:\Dopec\23027 Projecte Rambla dels Gorgs\Planols\21.A.02 Senyalització horitzontal PD.dwg data últim guardat: 17/04/2025 12:02:59 data d'impressió: 1/20/2026 2:37

PARC DE L'ALBA
CERDANYOLA DEL VALLÈS
BARCELONA / CATALUNYA

CONSORCI URBANÍSTIC
DEL CENTRE DIRECCIONAL
DE CERDANYOLA DEL VALLÈS

Ajuntament de Cerdanyola del Vallès

INCASÒL Institut Català del Sòl

Autors del Projecte:

Dopec
NORBERT TORRES I PUGÈS
MARIA CAELLES LACASTA

PROJECTS
JAUME FLETA ABADAL

Projecte:
PROJECTE D'URBANITZACIÓ E1: PASSEIG DELS GORGS AL PARC DE L'ALBA DE CERDANYOLA DEL VALLÈS.

VIST I PLAU:
EL CAP DE SERVEI DE TERRITORI DE L'AJUNTAMENT DE CERDANYOLA DEL VALLÈS

VIST I PLAU:
EL CAP DE LA UNITAT DE PLANEJAMENT DE L'INSTITUT CATALÀ DEL SÒL

Emplaçament:
CERDANYOLA DEL VALLÈS

Títol del Plànol:
SENYALITZACIÓ I DEFENSES
SENYALITZACIÓ HORITZONTAL
PLANTA DETALL

Escala:
DIN A1 1/250
DIN A3 1/500

Data: Gener 2026

Nombre Plànol: 21.A.2

Nom. de fitxer: 21.A.2.DWG

FULL 18 DE 23

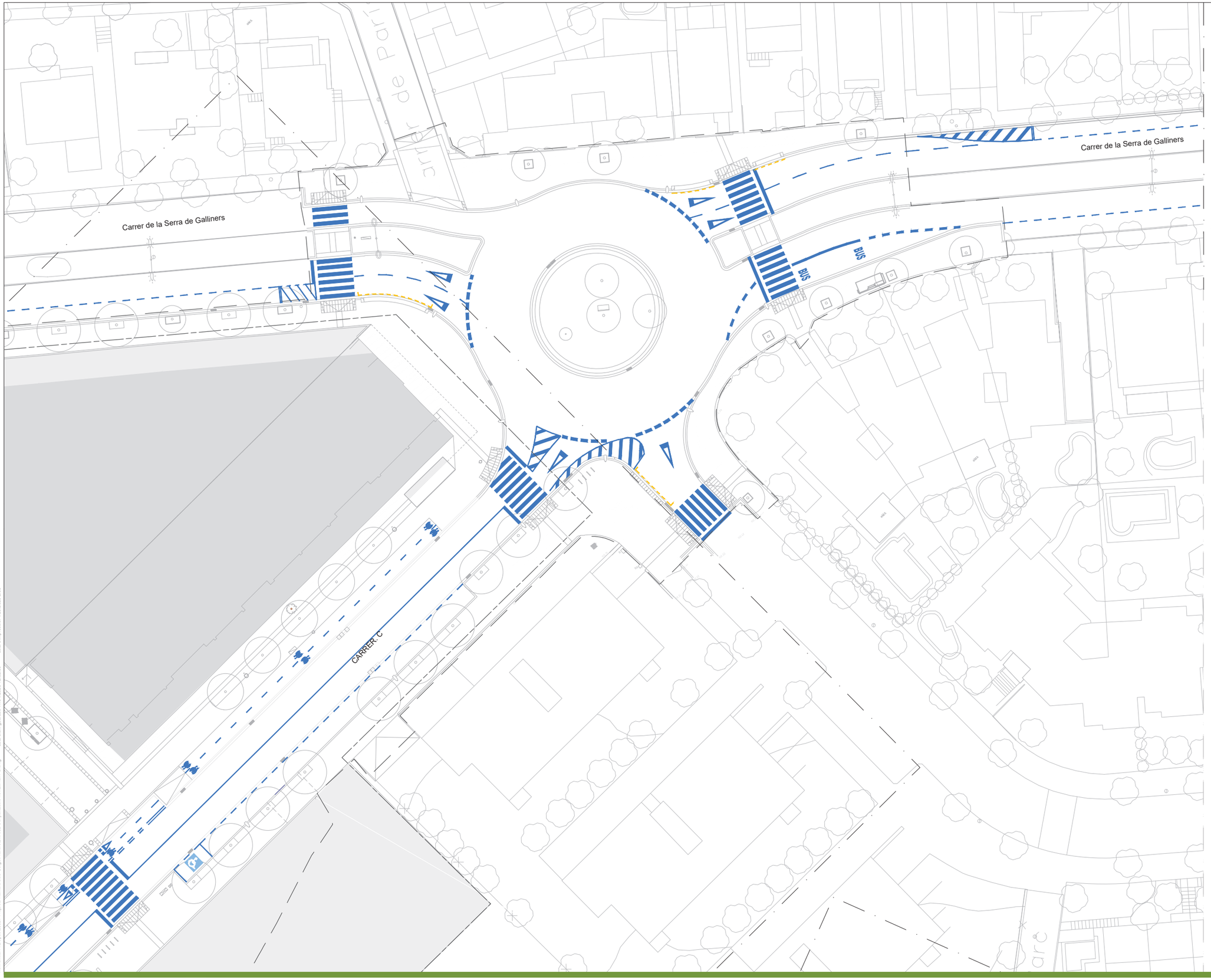



LLEGENDA

- LÍMIT ÀMBIT
- LÍMIT PDU

SENYALITZACIÓ HORITZONTAL

- SENYALITZACIÓ HORITZONTAL PROJECTADA
- SENYALITZACIÓ HORITZONTAL EXISTENT
- SENYALITZACIÓ HORITZONTAL EXISTENT A ELIMINAR

PARC DE L'ALBA
CERDANYOLA DEL VALLÈS
BARCELONA / CATALUNYA

CONSORCI URBANÍSTIC
DEL CENTRE DIRECCIONAL
DE CERDANYOLA DEL VALLÈS

Ajuntament de Cerdanyola del Vallès

INCASÒL Institut Català del Sòl

Autors del Projecte:
Dopec Enginyeria i Arquitectura
NORBERT TORRES I PUGÈS
MARIA CAELLES LACASTA

PROJECTS Enginyeria & Arquitectura
JAUME FLETA ABADAL

Projecte:
PROJECTE D'URBANITZACIÓ E1: PASSEIG DELS GORGS AL PARC DE L'ALBA DE CERDANYOLA DEL VALLÈS.

VIST I PLAU:
EL CAP DE SERVEI DE TERRITORI DE L'AJUNTAMENT DE CERDANYOLA DEL VALLÈS

VIST I PLAU:
EL CAP DE LA UNITAT DE PLANEJAMENT DE L'INSTITUT CATALÀ DEL SÒL

Emplaçament:
CERDANYOLA DEL VALLÈS

Títol del Plànol:
SENYALITZACIÓ I DEFENSES
SENYALITZACIÓ HORITZONTAL
PLANTA DETALL

Escala:
DIN A1 1/250
DIN A3 1/500
0 m

Data: Gener 2026

Nombre Plànol: 21.A.2

Nom. de fitxer: 21.A.2.DWG

FULL 19 DE 23

nom arxiu: F:\Dropec\23027 Projecte Rambla dels Gorgs\Plans\21.A.02 Senyalització horitzontal PID.dwg data últim guardat: 17/04/2025 17:02:59 data d'impressió: 1/20/2026 2:38



CARRER. F

CARRER. F

STOP

BUS

BUS

BUS

BUS

CARRER 70

Torrent dels Gorgs

camí-9

Carrer de Portugal

aparcament

LLEGENDA

LÍMIT ÀMBIT

LÍMIT PDU

SENYALITZACIÓ HORITZONTAL

SENYALITZACIÓ HORITZONTAL PROJECTADA

SENYALITZACIÓ HORITZONTAL EXISTENT

SENYALITZACIÓ HORITZONTAL EXISTENT A ELIMINAR

nom arxiu: F:\Dopec\23027 Projecte Rambla dels Gorgs\Plànol\21 A.02 Senyalització horitzontal PD.dwg data últim guardat: 17/01/2026 12:02:59 data d'impressió: 12/02/2026 2:36

PARC DE L'ALBA
CERDANYOLA DEL VALLÈS
BARCELONA / CATALUNYA

CONSORCI URBANÍSTIC
DEL CENTRE DIRECCIONAL
DE CERDANYOLA DEL VALLÈS

Ajuntament de Cerdanyola del Vallès

INCASÒL Institut Català del Sòl

Autors del Projecte:

Dopec Enginyeria i Arquitectura
NORBERT TORRES I PUGÈS
MARIA CAELLES LACASTA

PROJECTS Territori & Paisatge
JAUME FLETA ABADAL

Projecte:
PROJECTE D'URBANITZACIÓ E1: PASSEIG DELS GORGS AL PARC DE L'ALBA DE CERDANYOLA DEL VALLÈS.

VIST I PLAU:
EL CAP DE SERVEI DE TERRITORI DE L'AJUNTAMENT DE CERDANYOLA DEL VALLÈS

VIST I PLAU:
EL CAP DE LA UNITAT DE PLANEJAMENT DE L'INSTITUT CATALÀ DEL SÒL

Emplaçament:
CERDANYOLA DEL VALLÈS

Títol del Plànol:
SENYALITZACIÓ I DEFENSES
SENYALITZACIÓ HORITZONTAL
PLANTA DETALL

Escala:
DIN A1 1/250
DIN A3 1/500
0 m

Data:
Gener 2026

Nombre Plànol
21.A.2

Nom. de fitxer:
21.A.2.DWG

FULL 20 DE 23



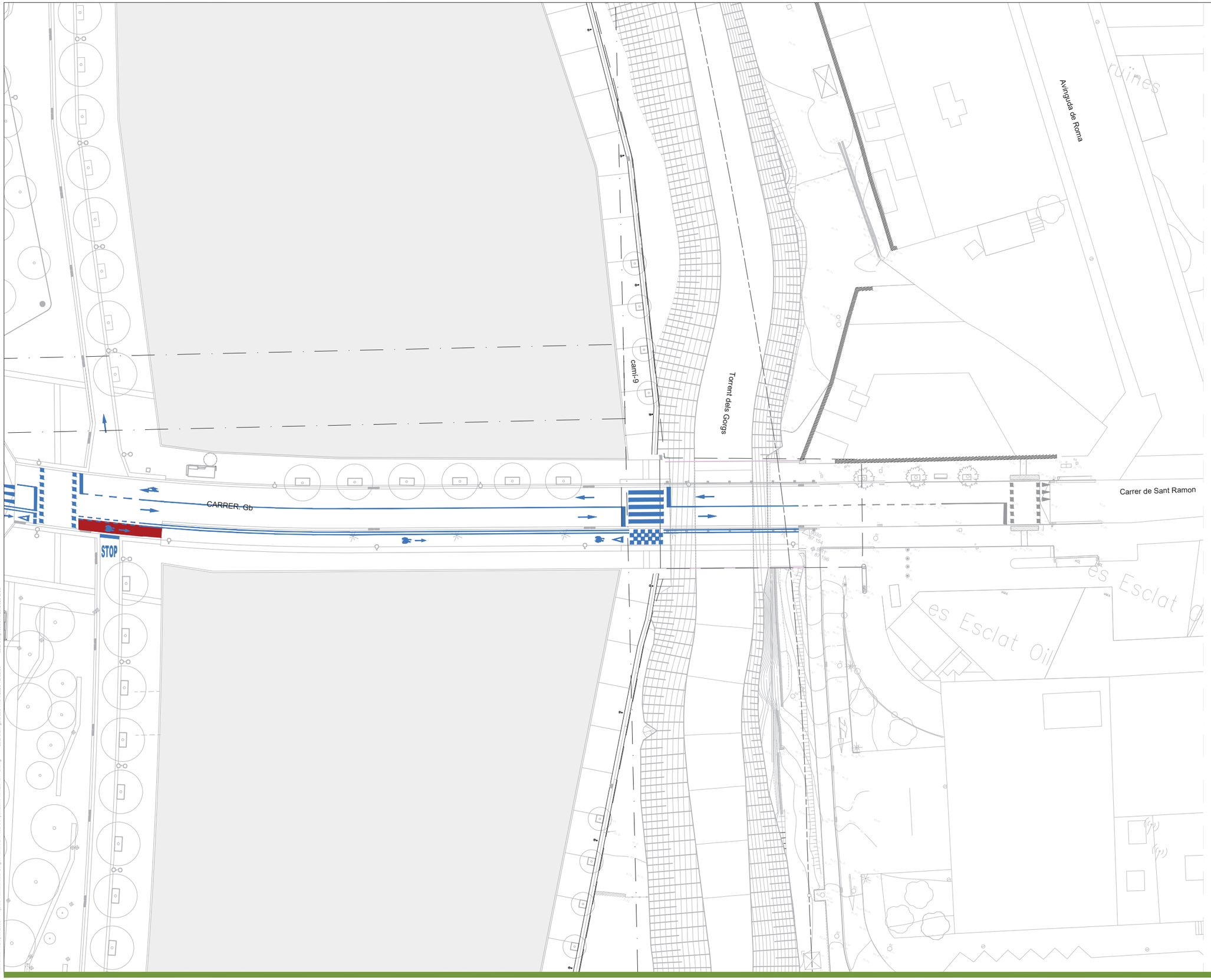

LLEGENDA

- LÍMIT ÀMBIT
- LÍMIT PDU

SENYALITZACIÓ HORITZONTAL

- SENYALITZACIÓ HORITZONTAL PROJECTADA
- SENYALITZACIÓ HORITZONTAL EXISTENT
- SENYALITZACIÓ HORITZONTAL EXISTENT A ELIMINAR

PARC DE L'ALBA
CERDANYOLA DEL VALLÈS
BARCELONA / CATALUNYA

CONSORCI URBANÍSTIC
DEL CENTRE DIRECCIONAL
DE CERDANYOLA DEL VALLÈS

Ajuntament de Cerdanyola del Vallès

INCASÒL Institut Català del Sòl

Autors del Projecte:

Dopec Enginyeria i Arquitectura
NORBERT TORRES I PUGÈS
MARIA CAELLES LACASTA

PROJECTS Enginyeria i Arquitectura
JAUME FLETA ABADAL

Projecte:
PROJECTE D'URBANITZACIÓ E1: PASSEIG DELS GORGS AL PARC DE L'ALBA DE CERDANYOLA DEL VALLÈS.

VIST I PLAU:
EL CAP DE SERVEI DE TERRITORI DE L'AJUNTAMENT DE CERDANYOLA DEL VALLÈS

VIST I PLAU:
EL CAP DE LA UNITAT DE PLANEJAMENT DE L'INSTITUT CATALÀ DEL SÒL

Emplaçament:
CERDANYOLA DEL VALLÈS

Títol del Plànol:
SENYALITZACIÓ I DEFENSES
SENYALITZACIÓ HORITZONTAL
PLANTA DETALL

Escala:	Data:	Nombre Plànol
DIN A1 1/250 DIN A3 1/500 0 m	Gener 2026	21.A.2
	Nom. de fitxer: 21.A.2.DWG	FULL 21 DE 23

nom arxiu: F:\Dopec\23027 Projecte Rambla dels Gorgs\Planols\21.A.02 Senyalització horitzontal P.D.dwg data últim guardat: 17/04/2025 12:02:59 data d'impressió: 1/20/2026 2:38



camí-9

Avinguda del Parc Tecnològic

Carrer Santa Rosa

LLEGENDA

- LÍMIT ÀMBIT
- LÍMIT PDU

SENYALITZACIÓ HORITZONTAL

- SENYALITZACIÓ HORITZONTAL PROJECTADA
- SENYALITZACIÓ HORITZONTAL EXISTENT
- SENYALITZACIÓ HORITZONTAL EXISTENT A ELIMINAR

PARC DE L'ALBA
CERDANYOLA DEL VALLÈS
BARCELONA / CATALUNYA

CONSORCI URBANÍSTIC
DEL CENTRE DIRECCIONAL
DE CERDANYOLA DEL VALLÈS

Ajuntament de Cerdanyola del Vallès

INCASÒL Institut Català del Sòl

Autors del Projecte:

Dopec Enginyeria i Projectes

NORBERT TORRES I PUGÈS
MARIA CAELLES LACASTA

PROJECTS Evolution & Management

JAUME FLETA ABADAL

Projecte:

PROJECTE D'URBANITZACIÓ E1: PASSEIG DELS GORGS AL PARC DE L'ALBA DE CERDANYOLA DEL VALLÈS.

VIST I PLAU:
EL CAP DE SERVEI DE TERRITORI DE L'AJUNTAMENT DE CERDANYOLA DEL VALLÈS

VIST I PLAU:
EL CAP DE LA UNITAT DE PLANEJAMENT DE L'INSTITUT CATALÀ DEL SÒL

Emplaçament:

N

CERDANYOLA DEL VALLÈS

Títol del Plànol:

SENYALITZACIÓ I DEFENSES
SENYALITZACIÓ HORITZONTAL
PLANTA DETALL

Escala:	Data:	Nombre Plànol
DIN A1 1/250 DIN A3 1/500 0 m	Gener 2026	21.A.2
	Nom. de fitxer: 21.A.2.DWG	FULL 22 DE 23

nom.arxiu: F:\Dopec\23027 Projecte Rambla dels Gorgs\Plans\21.A.02 Senyalització horitzontal.PD.dwg data últim guardat: 17/04/2026 12:02:59 data d'impressió: 12/02/2026 2:39

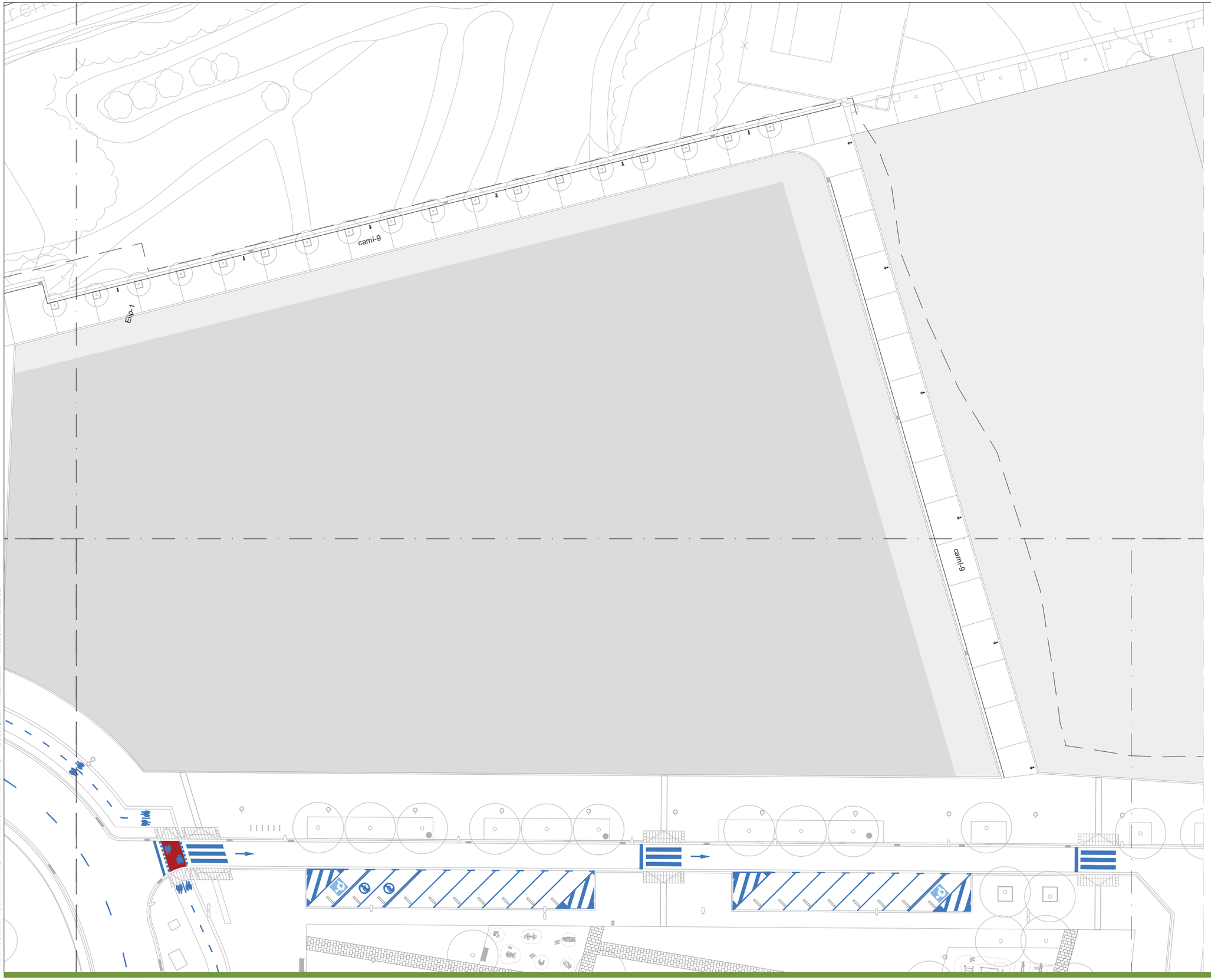



LLEGENDA

- LÍMIT ÀMBIT
- LÍMIT PDU

SENYALITZACIÓ HORITZONTAL

- SENYALITZACIÓ HORITZONTAL PROJECTADA
- SENYALITZACIÓ HORITZONTAL EXISTENT
- SENYALITZACIÓ HORITZONTAL EXISTENT A ELIMINAR

nom arxiu: F:\Dopec\23027 Projecte Rambla dels Gorgs\Planols\21.A.02 Senyalització horitzontal PD.dwg data últim guardat: 17/04/2025 12:02:59 data d'impressió: 1/20/2026 2:39

PARC DE L'ALBA
CERDANYOLA DEL VALLÈS
BARCELONA / CATALUNYA

CONSORCI URBANÍSTIC
DEL CENTRE DIRECCIONAL
DE CERDANYOLA DEL VALLÈS

Ajuntament de Cerdanyola del Vallès

INCASÒL Institut Català del Sòl

Autors del Projecte:

Dopec Enginyeria i Arquitectura
NORBERT TORRES I PUGÈS
MARIA CAELLES LACASTA

PROJECTS Enginyeria & Arquitectura
JAUME FLETA ABADAL

Projecte:

PROJECTE D'URBANITZACIÓ E1: PASSEIG DELS GORGS AL PARC DE L'ALBA DE CERDANYOLA DEL VALLÈS.

VIST I PLAU:
EL CAP DE SERVEI DE TERRITORI DE L'AJUNTAMENT DE CERDANYOLA DEL VALLÈS

VIST I PLAU:
EL CAP DE LA UNITAT DE PLANEJAMENT DE L'INSTITUT CATALÀ DEL SÒL

Emplaçament:

CERDANYOLA DEL VALLÈS

Títol del Plànol:

SENYALITZACIÓ I DEFENSES
SENYALITZACIÓ HORITZONTAL
PLANTA DETALL

Escala:
DIN A1 1/250
DIN A3 1/500
0 m

Data:
Gener 2026

Nom. de fitxer:
21.A.2.DWG

Nombre Plànol
21.A.2

FULL 22 DE 23

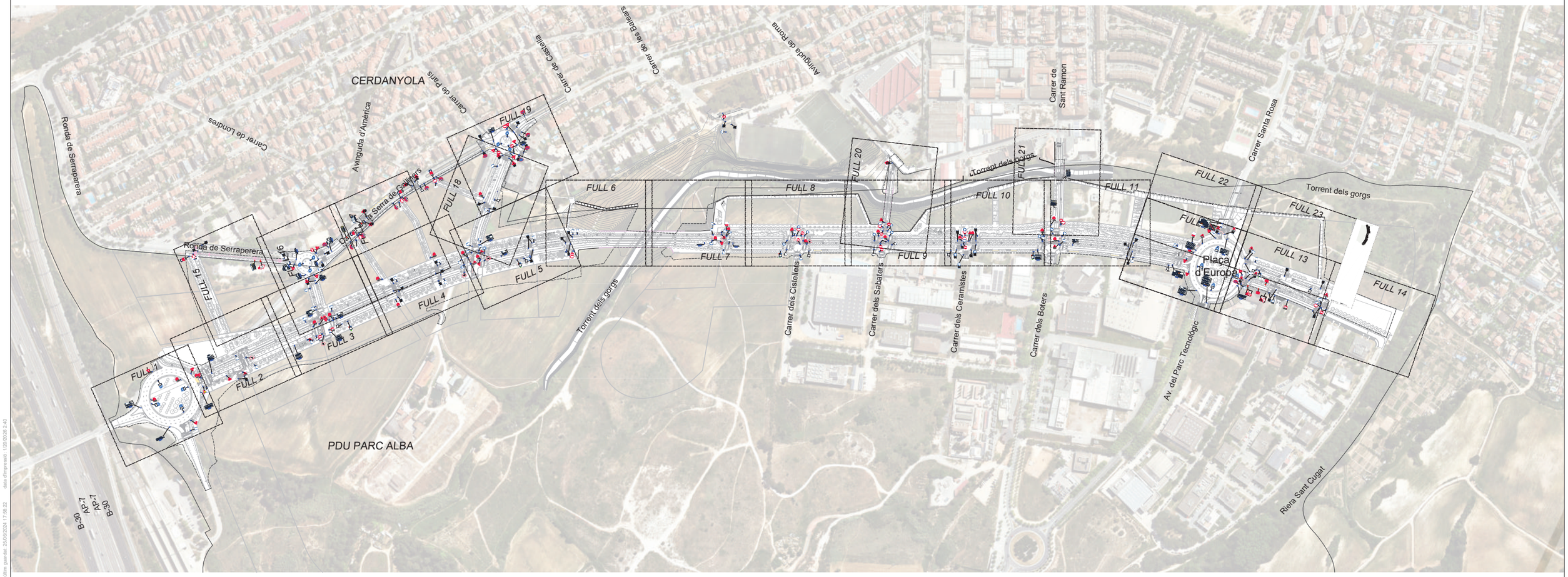

LLEGENDA

- LÍMIT ÀMBIT
- LÍMIT PDU

SENYALITZACIÓ VERTICAL

- SENYAL VERTICAL A COLUMNA ENLLUMENAT/SEMÀFOR
- SENYAL VERTICAL AMB SUPORT
- SENYAL VERTICAL EXISTENT A MANTENIR
- SENYAL VERTICAL EXISTENT A RETIRAR
- SENYAL VERTICAL PROJECTAT

PARC DE L'ALBA
CERDANYOLA DEL VALLÈS
BARCELONA / CATALUNYA

CONSORCI URBANÍSTIC
DEL CENTRE DIRECCIONAL
DE CERDANYOLA DEL VALLÈS

Ajuntament de Cerdanyola del Vallès

INCASÒL Institut Català del Sòl

Autors del Projecte:

Dopec Enginyeria i Arquitectura
NORBERT TORRES I PUGÈS
MARIA CAELLES LACASTA

PROJECTS Enginyeria & Urbanisme
JAUME FLETA ABADAL

Projecte:
PROJECTE D'URBANITZACIÓ E1: PASSEIG DELS GORGS AL PARC DE L'ALBA DE CERDANYOLA DEL VALLÈS.

VIST I PLAU:
EL CAP DE SERVEI DE TERRITORI DE L'AJUNTAMENT DE CERDANYOLA DEL VALLÈS

VIST I PLAU:
EL CAP DE LA UNITAT DE PLANEJAMENT DE L'INSTITUT CATALÀ DEL SÒL

Emplaçament:
CERDANYOLA DEL VALLÈS

Títol del Plànol:
SENYALITZACIÓ I DEFENSA
SENYALITZACIÓ VERTICAL
PLANTA GENERAL

Escala:
DIN A1 1/3000
DIN A3 1/6000
0 m

Data: Gener 2026

Nombre Plànol: 21.B.1

Nom. de fitxer: 20.B.1.DWG

FULL 1 DE 1

nom.arxiu: F:\Dopec\23027 Projectes Rambla dels Gorgs\Planols\21.B.01 Senyalització vertical P05.dwg data últim guardat: 25/06/2024 17:59:22 data d'impressió: 1/26/2026 2:40

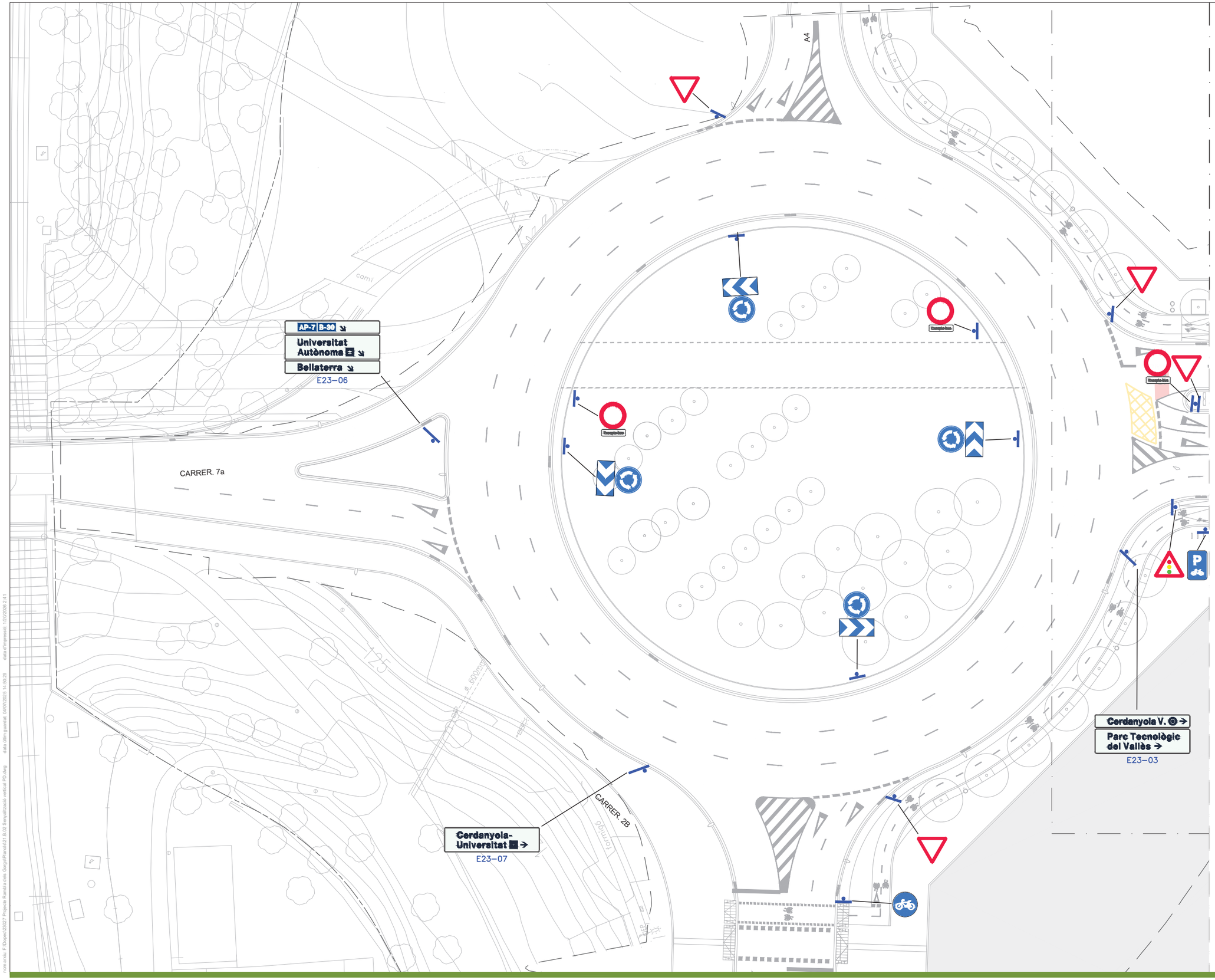

nom arxiu: F:\Dopec\23027 Projecte Rambla oeste. Google\Planol\21.B.02 Senyalització vertical PD.dwg data d'impressió: 12/01/2026 2:41
data últim guardat: 04/07/2025 14:49:29

PARC DE L'ALBA
CERDANYOLA DEL VALLÈS
BARCELONA / CATALUNYA

CONSORCI URBANÍSTIC
DEL CENTRE DIRECCIONAL
DE CERDANYOLA DEL VALLÈS

Ajuntament de Cerdanyola del Vallès

INCASÒL Institut Català del Sòl

Autors del Projecte:
Dopec Enginyeria i Arquitectura
NORBERT TORRES I PUGÈS
MARIA CAELLES LACASTA

PROJECTS Enginyeria & Arquitectura
JAUME FLETA ABADAL

Projecte:
PROJECTE D'URBANITZACIÓ E1: PASSEIG DELS GORGS AL PARC DE L'ALBA DE CERDANYOLA DEL VALLÈS.

VIST I PLAU:
EL CAP DE SERVEI DE TERRITORI DE L'AJUNTAMENT DE CERDANYOLA DEL VALLÈS

VIST I PLAU:
EL CAP DE LA UNITAT DE PLANEJAMENT DE L'INSTITUT CATALÀ DEL SÒL

Emplaçament:
CERDANYOLA DEL VALLÈS

Títol del Plànol:
SENYALITZACIÓ I DEFENSES
SENYALITZACIÓ VERTICAL
PLANTA DETALL

Escala:
DIN A1 1/250
DIN A3 1/500
0 m

Data: Gener 2026

Nombre Plànol: 21.B.2

Nom. de fitxer: 21.B.2.DWG

FULL 1 DE 23



EP8
AB-1
EP8
CARRER. 7a
BUS
BUS
BUS
BUS
Autònoma
Bellaterra
Cerdanyola-Universitat
E23–01
Cerdanyola V.
Parc Tecnològic del Vallès
E23–03

LLEGENDA

- LÍMIT ÀMBIT
- LÍMIT PDU

SENYALITZACIÓ VERTICAL

- SENYAL VERTICAL A COLUMNA ENLLUMENAT/SEMÀFOR
- SENYAL VERTICAL AMB SUPORT
- SENYAL VERTICAL EXISTENT A MANTENIR
- SENYAL VERTICAL EXISTENT A RETIRAR
- SENYAL VERTICAL PROJECTAT

PARC DE L'ALBA
CERDANYOLA DEL VALLÈS
BARCELONA / CATALUNYA

CONSORCI URBANÍSTIC DEL CENTRE DIRECCIONAL DE CERDANYOLA DEL VALLÈS

Ajuntament de Cerdanyola del Vallès

INCASÒL Institut Català del Sòl

Autors del Projecte:
NORBERT TORRES I PUGÈS
MARIA CAELLES LACASTA
JAUME FLETA ABADAL

Projecte:
PROJECTE D'URBANITZACIÓ E1: PASSEIG DELS GORGS AL PARC DE L'ALBA DE CERDANYOLA DEL VALLÈS.
VIST I PLAU: EL CAP DE SERVEI DE TERRITORI DE L'AJUNTAMENT DE CERDANYOLA DEL VALLÈS
VIST I PLAU: EL CAP DE LA UNITAT DE PLANEJAMENT DE L'INSTITUT CATALÀ DEL SÒL

Emplaçament:
CERDANYOLA DEL VALLÈS

Títol del Plànol:
SENYALITZACIÓ I DEFENSES
SENYALITZACIÓ VERTICAL
PLANTA DETALL

Escala:
DIN A1 1/250
DIN A3 1/500
0 m

Data:
Gener 2026

Nombre Plànol
21.B.2

Nom. de fitxer:
21.B.2.DWG

FULL 2 DE 23

nom arxiu: F:\Dopec\23027 Projecte Rambla dels Gorgs\Plans\21.B.02 Senyalització vertical PD.dwg data d'impressió: 1/2/2026 2:41 data últim guardat: 04/07/2025 14:50:29



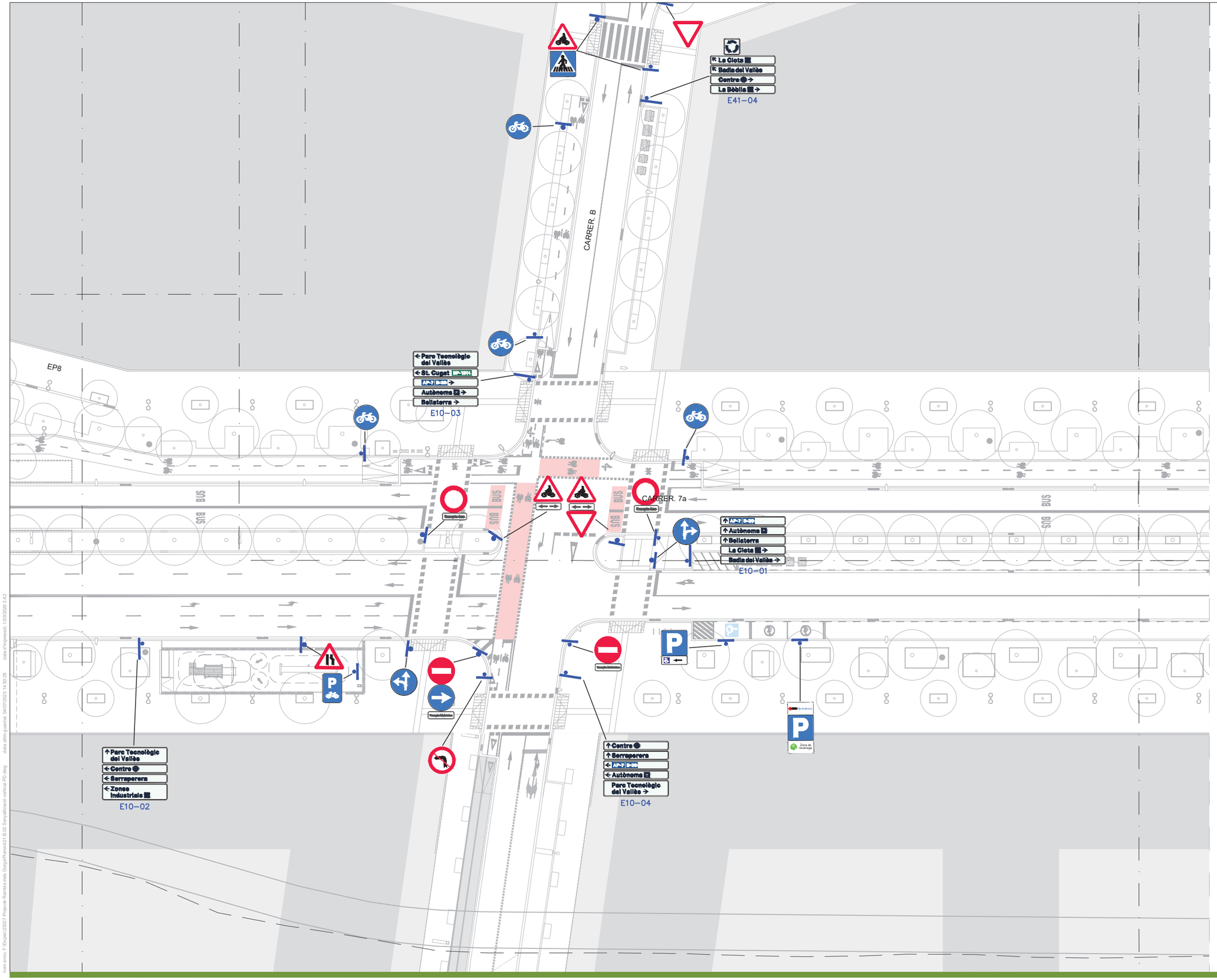

LLEGENDA

- LÍMIT ÀMBIT
- LÍMIT PDU

SENYALITZACIÓ VERTICAL

- SENYAL VERTICAL A COLUMNA ENLLUMENAT/SEMÀFOR
- SENYAL VERTICAL AMB SUPORT
- SENYAL VERTICAL EXISTENT A MANTENIR
- SENYAL VERTICAL EXISTENT A RETIRAR
- SENYAL VERTICAL PROJECTAT

PARC DE L'ALBA
CERDANYOLA DEL VALLÈS
BARCELONA / CATALUNYA

CONSORCI URBANÍSTIC
DEL CENTRE DIRECCIONAL
DE CERDANYOLA DEL VALLÈS

Ajuntament de Cerdanyola del Vallès

INCASÒL Institut Català del Sòl

Autors del Projecte:

Dopec Enginyeria i Arquitectura
NORBERT TORRES I PUGÈS
MARIA CAELLES LACASTA

PROJECTS Enginyeria i Arquitectura
JAUME FLETA ABADAL

Projecte:
PROJECTE D'URBANITZACIÓ E1: PASSEIG DELS GORGS AL PARC DE L'ALBA DE CERDANYOLA DEL VALLÈS.

VIST I PLAU:
EL CAP DE SERVEI DE TERRITORI DE L'AJUNTAMENT DE CERDANYOLA DEL VALLÈS

VIST I PLAU:
EL CAP DE LA UNITAT DE PLANEJAMENT DE L'INSTITUT CATALÀ DEL SÒL

Emplaçament:
CERDANYOLA DEL VALLÈS

Títol del Plànol:
SENYALITZACIÓ I DEFENSES
SENYALITZACIÓ VERTICAL
PLANTA DETALL

Escala:
DIN A1 1/250
DIN A3 1/500
0 m

Data:
Gener 2026

Nombre Plànol
21.B.2

Nom. de fitxer:
21.B.2.DWG

FULL 3 DE 23

nom.arxiu: F:\Dopec\23027 Projecte Rambla dels Gorgs\Plans\21.B.02 Senyalització vertical PO.dwg data últim guardat: 04/07/2025 14:50:29 data d'impressió: 1/01/2026 2:42

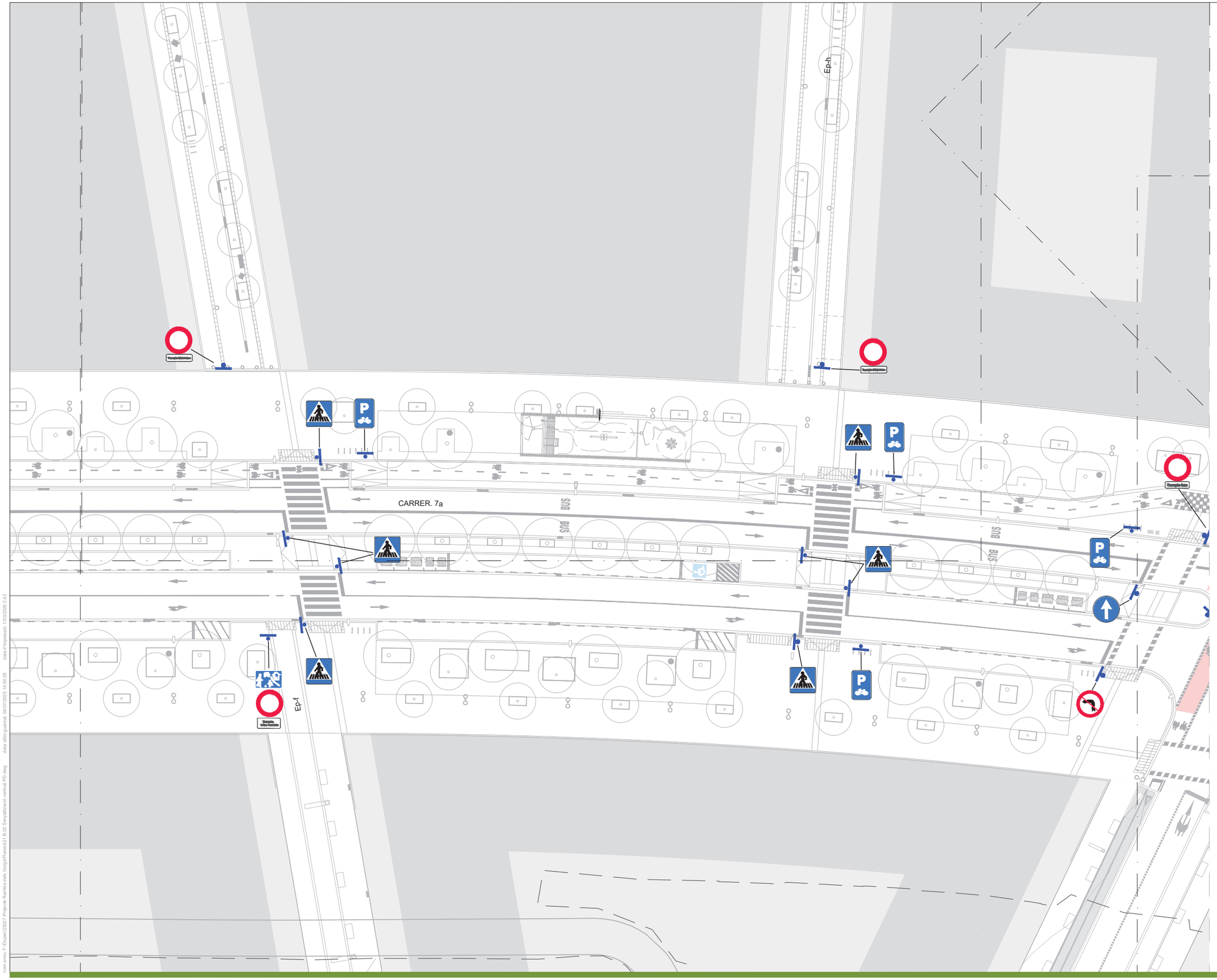



LLEGENDA

- LÍMIT ÀMBIT
- LÍMIT PDU

SENYALITZACIÓ VERTICAL

- SENYAL VERTICAL A COLUMNA ENLLUMENAT/SEMÀFOR
- SENYAL VERTICAL AMB SUPORT
- SENYAL VERTICAL EXISTENT A MANTENIR
- SENYAL VERTICAL EXISTENT A RETIRAR
- SENYAL VERTICAL PROJECTAT

nom anxiu: F:\Dopec\23027 Projecte Rambla dels Gorgs\Planols\21.B.02 Senyalització vertical PD.dwg data últim guardat: 04/07/2025 14:50:29 data d'impressió: 1/20/2026 2:42

PARC DE L'ALBA
CERDANYOLA DEL VALLÈS
BARCELONA / CATALUNYA

CONSORCI URBANÍSTIC
DEL CENTRE DIRECCIONAL
DE CERDANYOLA DEL VALLÈS

Ajuntament de Cerdanyola del Vallès

INCASÒL Institut Català del Sòl

Autors del Projecte:

Dopec Enginyeria i Arquitectura
NORBERT TORRES I PUGÈS
MARIA CAELLES LACASTA

PROJECTS Enginyeria & Arquitectura
JAUME FLETA ABADAL

Projecte:
PROJECTE D'URBANITZACIÓ E1: PASSEIG DELS GORGS AL PARC DE L'ALBA DE CERDANYOLA DEL VALLÈS.

VIST I PLAU:
EL CAP DE SERVEI DE TERRITORI DE L'AJUNTAMENT DE CERDANYOLA DEL VALLÈS

VIST I PLAU:
EL CAP DE LA UNITAT DE PLANEJAMENT DE L'INSTITUT CATALÀ DEL SÒL

Emplaçament:
CERDANYOLA DEL VALLÈS

Títol del Plànol:
SENYALITZACIÓ I DEFENSES
SENYALITZACIÓ VERTICAL
PLANTA DETALL

Escala:
DIN A1 1/250
DIN A3 1/500
0 m

Data:
Gener 2026

Nombre Plànol
21.B.2

Nom. de fitxer:
21.B.2.DWG

FULL 4 DE 23

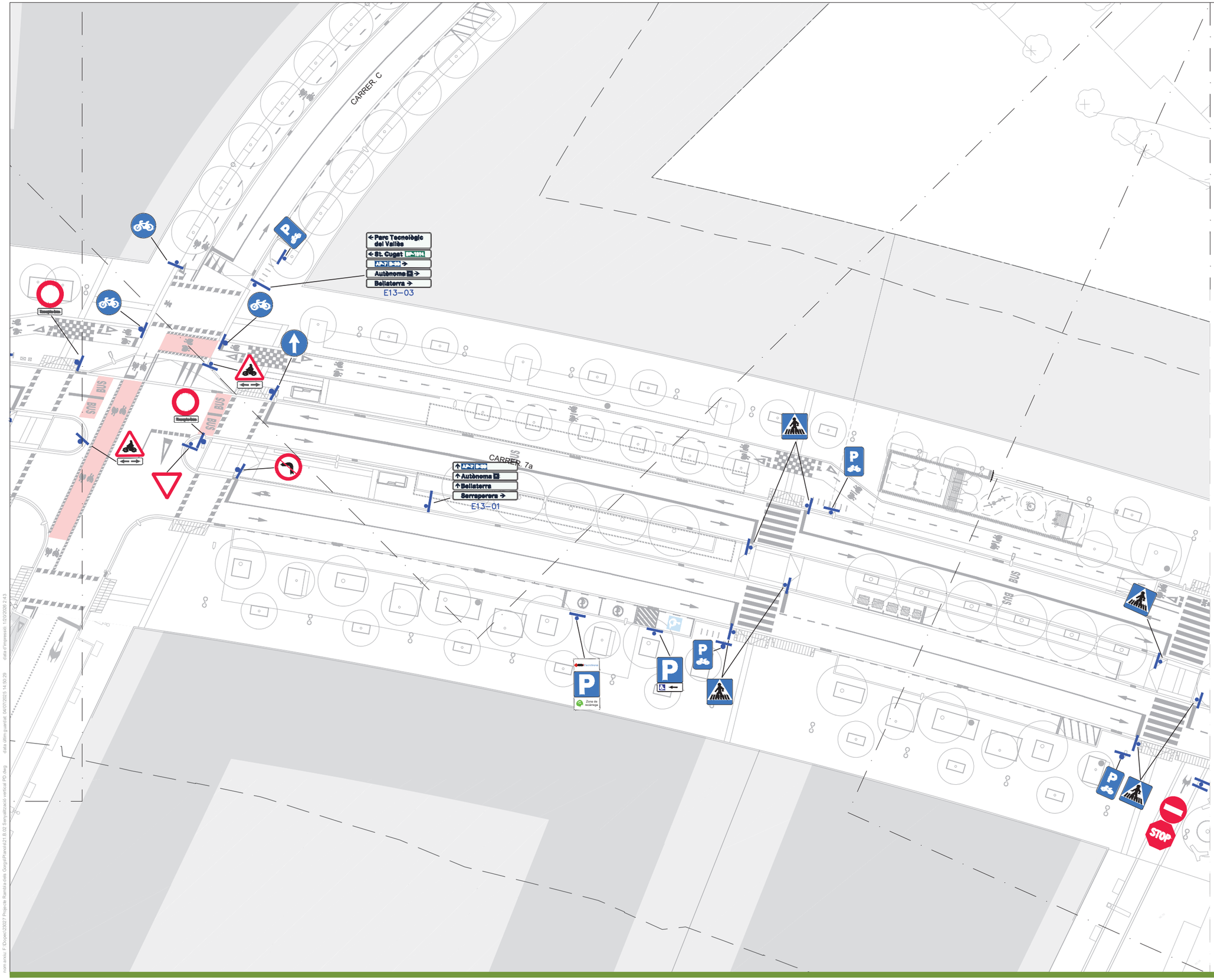



LLEGENDA

- LÍMIT ÀMBIT
- LÍMIT PDU

SENYALITZACIÓ VERTICAL

- SENYAL VERTICAL A COLUMNA ENLLUMENAT/SEMÀFOR
- SENYAL VERTICAL AMB SUPORT
- SENYAL VERTICAL EXISTENT A MANTENIR
- SENYAL VERTICAL EXISTENT A RETIRAR
- SENYAL VERTICAL PROJECTAT

PARC DE L'ALBA
CERDANYOLA DEL VALLÈS
BARCELONA / CATALUNYA

CONSORCI URBANÍSTIC
DEL CENTRE DIRECCIONAL
DE CERDANYOLA DEL VALLÈS

Ajuntament de Cerdanyola del Vallès

INCASÒL Institut Català del Sòl

Autors del Projecte:
Dopec Enginyeria i Arquitectura
NORBERT TORRES I PUGÈS
MARIA CAELLES LACASTA

PROJECTS Territori & Urbanisme
JAUME FLETA ABADAL

Projecte:
PROJECTE D'URBANITZACIÓ E1: PASSEIG DELS GORGS AL PARC DE L'ALBA DE CERDANYOLA DEL VALLÈS.

VIST I PLAU:
EL CAP DE SERVEI DE TERRITORI DE L'AJUNTAMENT DE CERDANYOLA DEL VALLÈS

VIST I PLAU:
EL CAP DE LA UNITAT DE PLANEJAMENT DE L'INSTITUT CATALÀ DEL SÒL

Emplaçament:
CERDANYOLA DEL VALLÈS

Títol del Plànol:
SENYALITZACIÓ I DEFENSES
SENYALITZACIÓ VERTICAL
PLANTA DETALL

Escala:	Data:	Nombre Plànol
DIN A1 1/250 DIN A3 1/500	Gener 2026	21.B.2
0 m	Nom. de fitxer: 21.B.2.DWG	FULL 5 DE 23

nom arxiu: F:\Dopec\23027 Projecte Rambla dels Gorgs\Plànol\21.B.02 Senyalització vertical PO.dwg data últim guardat: 04/07/2025 14:50:29 data d'impressió: 1/01/2026 2:43

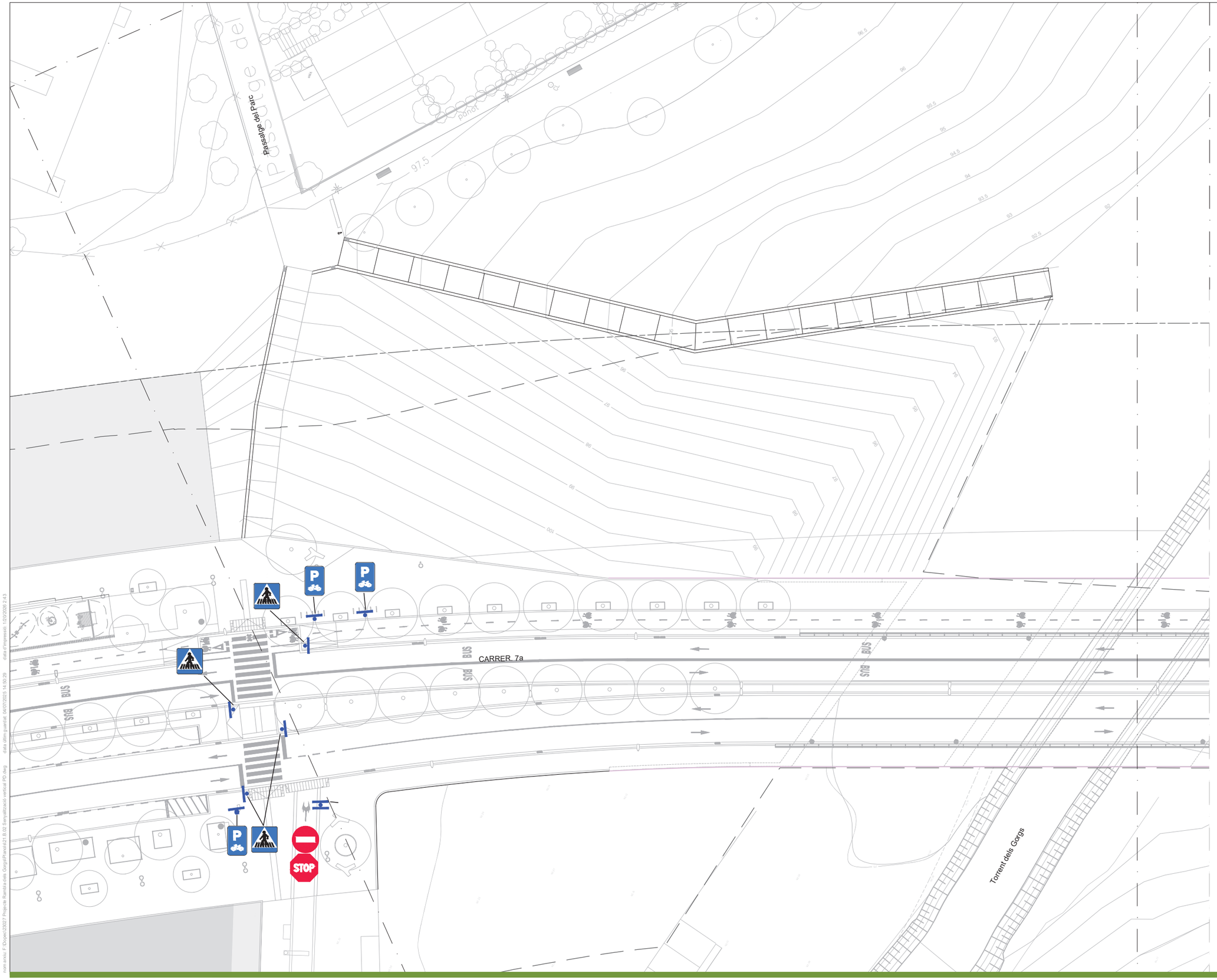

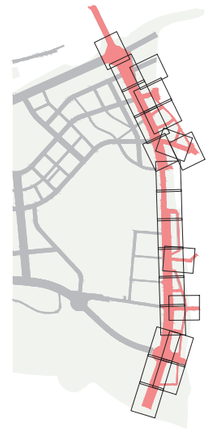

LLEGENDA

- LÍMIT ÀMBIT
- LÍMIT PDU

SENYALITZACIÓ VERTICAL

- SENYAL VERTICAL A COLUMNA ENLLUMENAT/SEMÀFOR
- SENYAL VERTICAL AMB SUPORT
- SENYAL VERTICAL EXISTENT A MANTENIR
- SENYAL VERTICAL EXISTENT A RETIRAR
- SENYAL VERTICAL PROJECTAT

PARC DE L'ALBA
CERDANYOLA DEL VALLÈS
BARCELONA / CATALUNYA

CONSORCI URBANÍSTIC
DEL CENTRE DIRECCIONAL
DE CERDANYOLA DEL VALLÈS

Ajuntament de Cerdanyola del Vallès

INCASÒL Institut Català del Sòl

Autors del Projecte:
Dopec
NORBERT TORRES I PUGÈS
MARIA CAELLES LACASTA

PROJECTS
JAUME FLETA ABADAL

Projecte:
PROJECTE D'URBANITZACIÓ E1: PASSEIG DELS GORGS AL PARC DE L'ALBA DE CERDANYOLA DEL VALLÈS.
VIST I PLAU: EL CAP DE SERVEI DE TERRITORI DE L'AJUNTAMENT DE CERDANYOLA DEL VALLÈS
VIST I PLAU: EL CAP DE LA UNITAT DE PLANEJAMENT DE L'INSTITUT CATALÀ DEL SÒL

Emplaçament:
CERDANYOLA DEL VALLÈS

Títol del Plànol:
SENYALITZACIÓ I DEFENSES
SENYALITZACIÓ VERTICAL
PLANTA DETALL

Escala:
DIN A1 1/250
DIN A3 1/500

Data:
Gener 2026

Nombre Plànol
21.B.2

Nom. de fitxer:
21.B.2.DWG

FULL 6 DE 23



Torrent dels Gorgs

CARRER. E

camí-8

CARRER. 7b

BUS

CF La Bòbila
E15-02

CF La Bòbila
E15-01

LLEGENDA

- LÍMIT ÀMBIT
- LÍMIT PDU

SENYALITZACIÓ VERTICAL

- SENYAL VERTICAL A COLUMNA ENLLUMENAT/SEMÀFOR
- SENYAL VERTICAL AMB SUPORT
- SENYAL VERTICAL EXISTENT A MANTENIR
- SENYAL VERTICAL EXISTENT A RETIRAR
- SENYAL VERTICAL PROJECTAT

PARC DE L'ALBA
CERDANYOLA DEL VALLÈS
BARCELONA / CATALUNYA

CONSORCI URBANÍSTIC
DEL CENTRE DIRECCIONAL
DE CERDANYOLA DEL VALLÈS

Ajuntament de Cerdanyola del Vallès

INCASÒL Institut Català del Sòl

Autors del Projecte:

Dopec Enginyeria i Arquitectura
NORBERT TORRES I PUGÉS
MARIA CAELLES LACASTA

PROJECTS Enginyeria & Arquitectura
JAUME FLETA ABADAL

Projecte:
PROJECTE D'URBANITZACIÓ E1: PASSEIG DELS GORGS AL PARC DE L'ALBA DE CERDANYOLA DEL VALLÈS.

VIST I PLAU:
EL CAP DE SERVEI DE TERRITORI DE L'AJUNTAMENT DE CERDANYOLA DEL VALLÈS

VIST I PLAU:
EL CAP DE LA UNITAT DE PLANEJAMENT DE L'INSTITUT CATALÀ DEL SÒL

Emplaçament:
CERDANYOLA DEL VALLÈS

Títol del Plànol:
SENYALITZACIÓ I DEFENSES
SENYALITZACIÓ VERTICAL
PLANTA DETALL

Escala:
DIN A1 1/250
DIN A3 1/500
0 m

Data:
Gener 2026

Nombre Plànol
21.B.2

Nom. de fitxer:
21.B.2.DWG

FULL 7 DE 23

nom arxiu: F:\Dopec\23027 Projecte Rambla dels Gorgs\Plànol\21.B.02 Senyalització vertical PD.dwg data últim guardat: 04/07/2025 14:49:29 data d'impressió: 1/2/2026 2:44

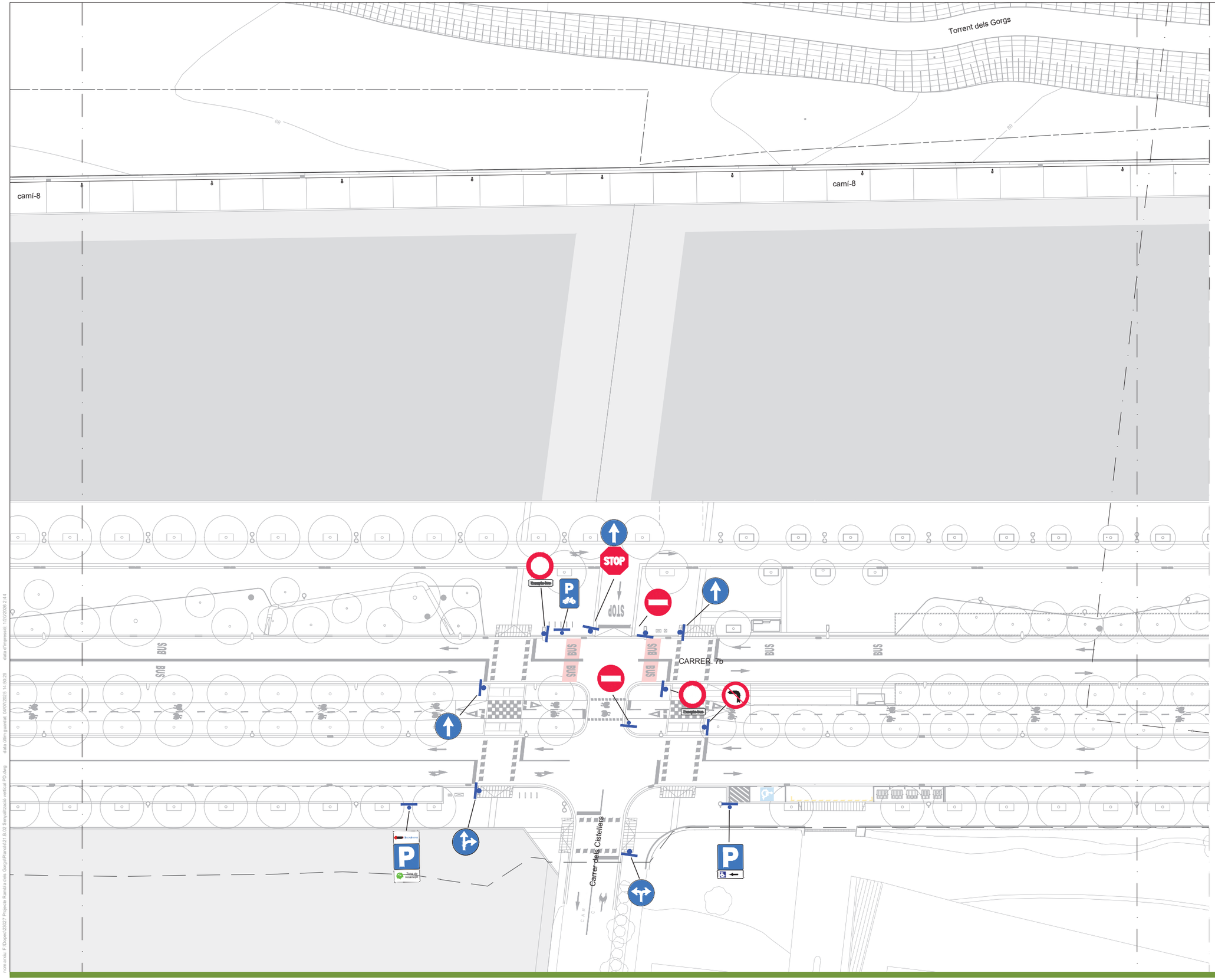

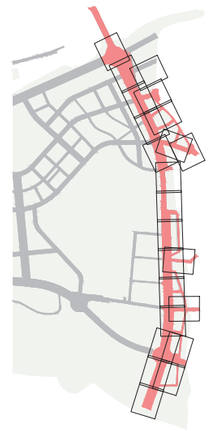

LLEGENDA

- LÍMIT ÀMBIT
- LÍMIT PDU

SENYALITZACIÓ VERTICAL

- SENYAL VERTICAL A COLUMNA ENLLUMENAT/SEMÀFOR
- SENYAL VERTICAL AMB SUPORT
- SENYAL VERTICAL EXISTENT A MANTENIR
- SENYAL VERTICAL EXISTENT A RETIRAR
- SENYAL VERTICAL PROJECTAT

nom arxiu: F:\Dopec\23027 Projecte Rambla dels Gorgs\Planols\21.B.02 Senyalització vertical PD.dwg data últim guardat: 04/07/2025 14:50:29 data d'impressió: 1/20/2026 2:44

PARC DE L'ALBA
CERDANYOLA DEL VALLÈS
BARCELONA / CATALUNYA

CONSORCI URBANÍSTIC
DEL CENTRE DIRECCIONAL
DE CERDANYOLA DEL VALLÈS

Ajuntament de Cerdanyola del Vallès

INCASÒL Institut Català del Sòl

Autors del Projecte:
Dopec
NORBERT TORRES I PUGÈS
MARIA CAELLES LACASTA

PROJECTS
JAUME FLETA ABADAL

Projecte:
PROJECTE D'URBANITZACIÓ E1: PASSEIG DELS GORGS AL PARC DE L'ALBA DE CERDANYOLA DEL VALLÈS.
VIST I PLAU: EL CAP DE SERVEI DE TERRITORI DE L'AJUNTAMENT DE CERDANYOLA DEL VALLÈS
VIST I PLAU: EL CAP DE LA UNITAT DE PLANEJAMENT DE L'INSTITUT CATALÀ DEL SÒL

Emplaçament:
CERDANYOLA DEL VALLÈS

Títol del Plànol:
SENYALITZACIÓ I DEFENSES
SENYALITZACIÓ VERTICAL
PLANTA DETALL

Escala:
DIN A1 1/250
DIN A3 1/500
0 m

Data:
Gener 2026

Nombre Plànol
21.B.2

Nom. de fitxer:
21.B.2.DWG

FULL 8 DE 23

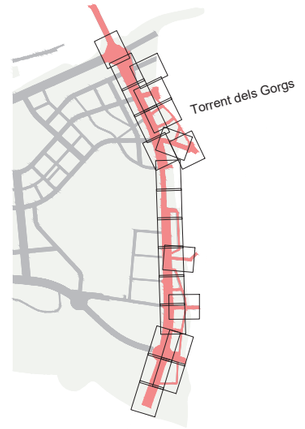

Torrent dels Gorgs

camí-9

camí-9

CARRER. F

CARRER. 7b

Carrer dels Sabaters

STOP

STOP

BUS

BUS

BUS

BUS

LLEGENDA

- LÍMIT ÀMBIT
- LÍMIT PDU

SENYALITZACIÓ VERTICAL

- SENYAL VERTICAL A COLUMNA ENLLUMENAT/SEMÀFOR
- SENYAL VERTICAL AMB SUPORT
- SENYAL VERTICAL EXISTENT A MANTENIR
- SENYAL VERTICAL EXISTENT A RETIRAR
- SENYAL VERTICAL PROJECTAT

PARC DE L'ALBA
CERDANYOLA DEL VALLÈS
BARCELONA / CATALUNYA

CONSORCI URBANÍSTIC
DEL CENTRE DIRECCIONAL
DE CERDANYOLA DEL VALLÈS

Ajuntament de Cerdanyola del Vallès

INCASÒL Institut Català del Sòl

Autors del Projecte:
NORBERT TORRES I PUGÈS
MARIA CAELLES LACASTA

JAUME FLETA ABADAL

Projecte:
PROJECTE D'URBANITZACIÓ E1: PASSEIG DELS GORGS AL PARC DE L'ALBA DE CERDANYOLA DEL VALLÈS.

VIST I PLAU:
EL CAP DE SERVEI DE TERRITORI DE L'AJUNTAMENT DE CERDANYOLA DEL VALLÈS

VIST I PLAU:
EL CAP DE LA UNITAT DE PLANEJAMENT DE L'INSTITUT CATALÀ DEL SÒL

Emplaçament:
CERDANYOLA DEL VALLÈS

Títol del Plànol:
SENYALITZACIÓ I DEFENSES
SENYALITZACIÓ VERTICAL
PLANTA DETALL

Escala:
DIN A1 1/250
DIN A3 1/500
0 m

Data:
Gener 2026

Nombre Plànol
21.B.2

Nom. de fitxer:
21.B.2.DWG

FULL 9 DE 23

nom arxiu: F:\Dropec\23027 Projecte Rambla dels Gorgs\P1arxiu\21.B.02 Senyalització vertical PD.dwg data últim guardat: 04/07/2025 14:00:29 data d'impressió: 1/01/2026 2:44

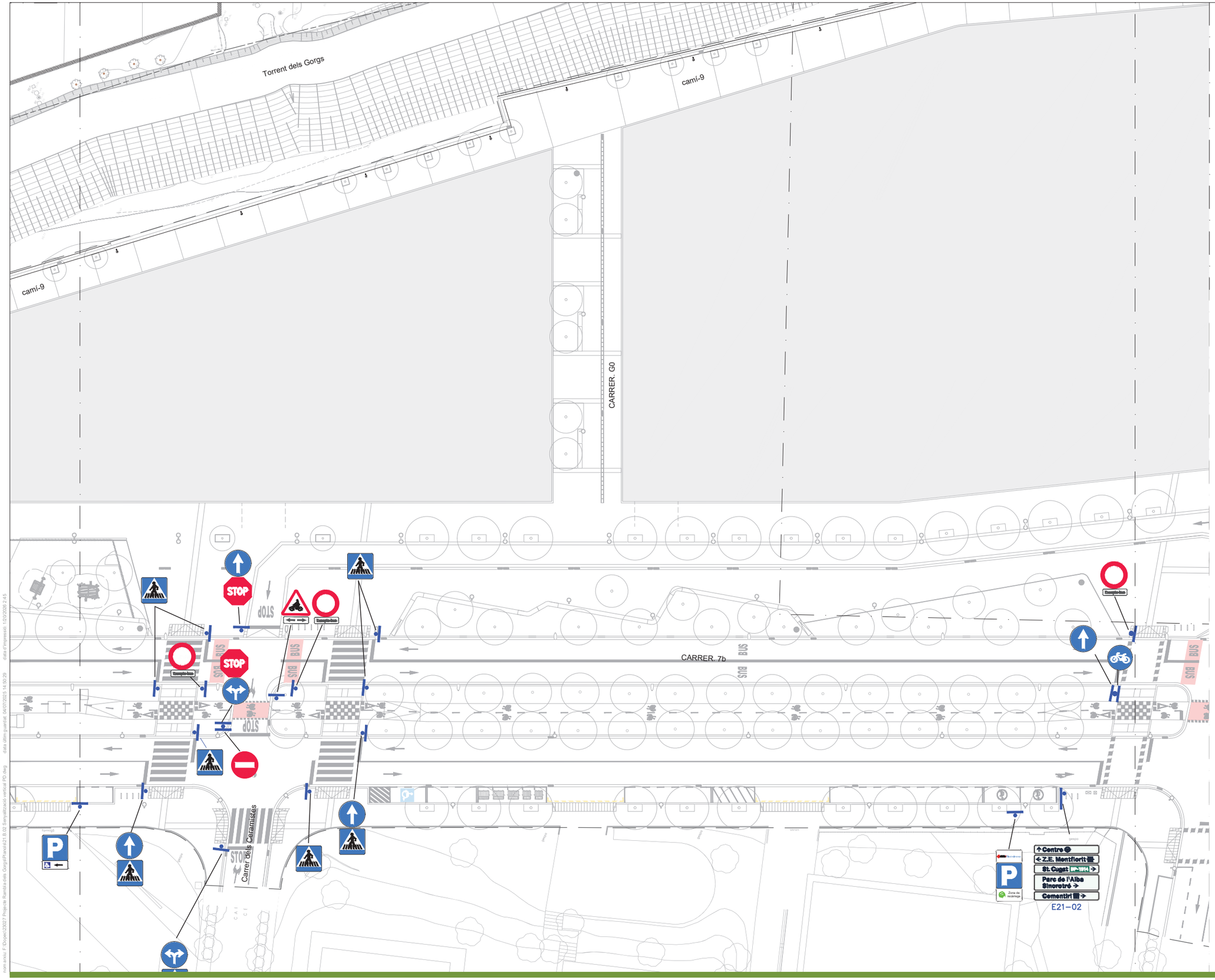



LLEGENDA

- LÍMIT ÀMBIT
- LÍMIT PDU

SENYALITZACIÓ VERTICAL

- SENYAL VERTICAL A COLUMNA ENLLUMENAT/SEMÀFOR
- SENYAL VERTICAL AMB SUPORT
- SENYAL VERTICAL EXISTENT A MANTENIR
- SENYAL VERTICAL EXISTENT A RETIRAR
- SENYAL VERTICAL PROJECTAT

PARC DE L'ALBA
CERDANYOLA DEL VALLÈS
BARCELONA / CATALUNYA

CONSORCI URBANÍSTIC
DEL CENTRE DIRECCIONAL
DE CERDANYOLA DEL VALLÈS

Ajuntament de Cerdanyola del Vallès

INCASÒL Institut Català del Sòl

Autors del Projecte:

Dopec Enginyeria i Arquitectura
NORBERT TORRES I PUGÈS
MARIA CAELLES LACASTA

PROJECTS Enginyeria & Arquitectura
JAUME FLETA ABADAL

Projecte:
PROJECTE D'URBANITZACIÓ E1: PASSEIG DELS GORGS AL PARC DE L'ALBA DE CERDANYOLA DEL VALLÈS.

VIST I PLAU:
EL CAP DE SERVEI DE TERRITORI DE L'AJUNTAMENT DE CERDANYOLA DEL VALLÈS

VIST I PLAU:
EL CAP DE LA UNITAT DE PLANEJAMENT DE L'INSTITUT CATALÀ DEL SÒL

Emplaçament:
CERDANYOLA DEL VALLÈS

Títol del Plànol:
SENYALITZACIÓ I DEFENSES
SENYALITZACIÓ VERTICAL
PLANTA DETALL

Escala:
DIN A1 1/250
DIN A3 1/500
0 m

Data:
Gener 2026

Nombre Plànol
21.B.2

Nom. de fitxer:
21.B.2.DWG

FULL 10 DE 23

nom arxiu: F:\Dopec\23027 Projecte Rambla dels Gorgs\Planol\21.B.02 Senyalització vertical PDI.dwg data últim guardat: 04/07/2025 14:50:29 data d'impressió: 12/01/2026 2:45





LLEGENDA

- LÍMIT ÀMBIT
- LÍMIT PDU

SENYALITZACIÓ VERTICAL

- SENYAL VERTICAL A COLUMNA ENLLUMENAT/SEMÀFOR
- SENYAL VERTICAL AMB SUPORT
- SENYAL VERTICAL EXISTENT A MANTENIR
- SENYAL VERTICAL EXISTENT A RETIRAR
- SENYAL VERTICAL PROJECTAT

PARC DE L'ALBA
CERDANYOLA DEL VALLÈS
BARCELONA / CATALUNYA

CONSORCI URBANÍSTIC
DEL CENTRE DIRECCIONAL
DE CERDANYOLA DEL VALLÈS

Ajuntament de Cerdanyola del Vallès

INCASÒL Institut Català del Sòl

Autors del Projecte:
Dopec
NORBERT TORRES I PUGÈS
MARIA CAELLES LACASTA

PROJECTS
JAUME FLETA ABADAL

Projecte:
PROJECTE D'URBANITZACIÓ E1: PASSEIG DELS GORGS AL PARC DE L'ALBA DE CERDANYOLA DEL VALLÈS.
VIST I PLAU: EL CAP DE SERVEI DE TERRITORI DE L'AJUNTAMENT DE CERDANYOLA DEL VALLÈS
VIST I PLAU: EL CAP DE LA UNITAT DE PLANEJAMENT DE L'INSTITUT CATALÀ DEL SÒL

Emplaçament:
CERDANYOLA DEL VALLÈS

Títol del Plànol:
SENYALITZACIÓ I DEFENSES
SENYALITZACIÓ VERTICAL
PLANTA DETALL

Escala:
DIN A1 1/250
DIN A3 1/500
0 m

Data:
Gener 2026

Nombre Plànol
21.B.2

Nom. de fitxer:
21.B.2.DWG

FULL 11 DE 23

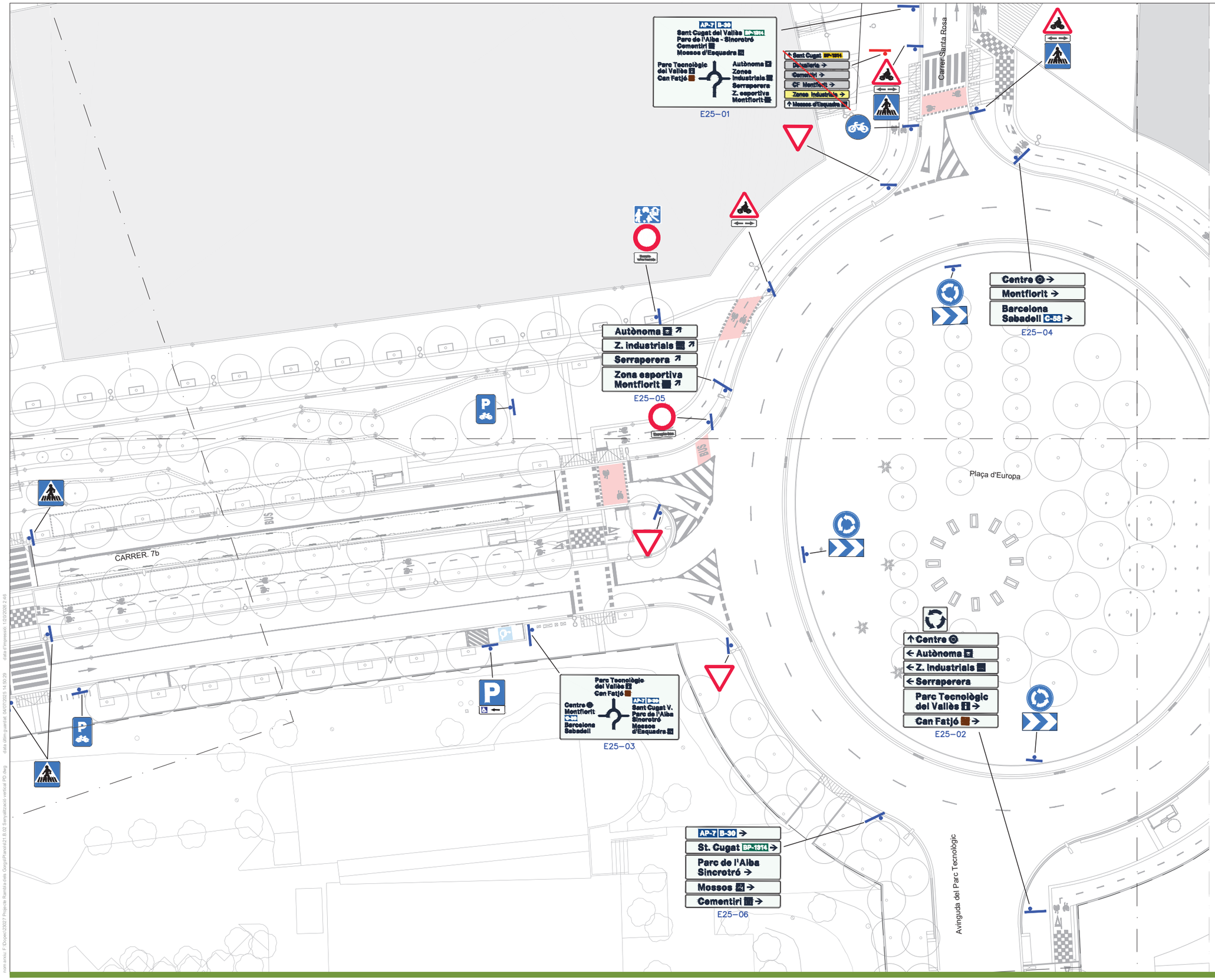

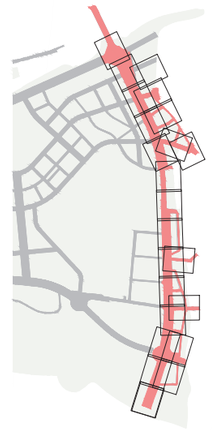

LLEGENDA

- LÍMIT ÀMBIT
- LÍMIT PDU

SENYALITZACIÓ VERTICAL

- SENYAL VERTICAL A COLUMNA ENLLUMENAT/SEMÀFOR
- SENYAL VERTICAL AMB SUPORT
- SENYAL VERTICAL EXISTENT A MANTENIR
- SENYAL VERTICAL EXISTENT A RETIRAR
- SENYAL VERTICAL PROJECTAT

PARC DE L'ALBA
CERDANYOLA DEL VALLÈS
BARCELONA / CATALUNYA

CONSORCI URBANÍSTIC DEL CENTRE DIRECCIONAL DE CERDANYOLA DEL VALLÈS

Ajuntament de Cerdanyola del Vallès

INCASÒL Institut Català del Sòl

Autors del Projecte:
Dopec Enginyeria i Arquitectura
NORBERT TORRES I PUGÈS
MARIA CAELLES LACASTA

PROJECTS Enginyeria del Territori i del Transport
JAUME FLETA ABADAL

Projecte:
PROJECTE D'URBANITZACIÓ E1: PASSEIG DELS GORGS AL PARC DE L'ALBA DE CERDANYOLA DEL VALLÈS.

VST I PLAU:
EL CAP DE SERVEI DE TERRITORI DE L'AJUNTAMENT DE CERDANYOLA DEL VALLÈS

VST I PLAU:
EL CAP DE LA UNITAT DE PLANEJAMENT DE L'INSTITUT CATALÀ DEL SÒL

Emplaçament:
CERDANYOLA DEL VALLÈS

Títol del Plànol:
SENYALITZACIÓ I DEFENSES
SENYALITZACIÓ VERTICAL
PLANTA DETALL

Escala:
DIN A1 1/250
DIN A3 1/500
0 m

Data:
Gener 2026

Nombre Plànol
21.B.2

Nom. de fitxer:
21.B.2.DWG

FULL 12 DE 23

nom arxiu: F:\Dopec\23027 Projecte Rambla dels Gorgs\Plans\A21.B.02 Senyalització vertical PD.dwg data últim guardat: 04/07/2025 14:50:29 data d'impressió: 12/1/2026 9:46



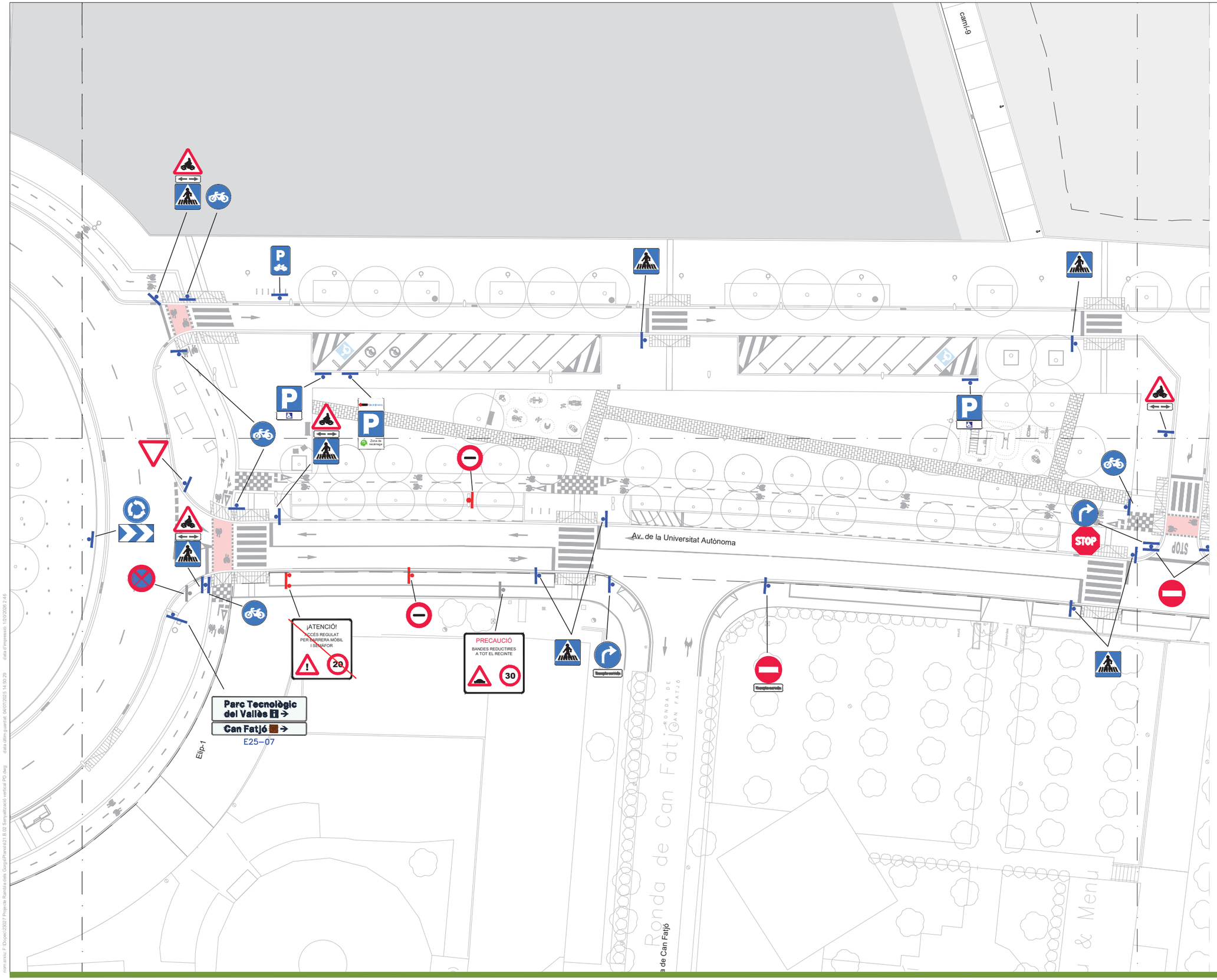

LLEGENDA

- LÍMIT ÀMBIT
- LÍMIT PDU

SENYALITZACIÓ VERTICAL

- SENYAL VERTICAL A COLUMNA ENLLUMENAT/SEMÀFOR
- SENYAL VERTICAL AMB SUPORT
- SENYAL VERTICAL EXISTENT A MANTENIR
- SENYAL VERTICAL EXISTENT A RETIRAR
- SENYAL VERTICAL PROJECTAT

PARC DE L'ALBA
CERDANYOLA DEL VALLÈS
BARCELONA / CATALUNYA

CONSORCI URBANÍSTIC
DEL CENTRE DIRECCIONAL
DE CERDANYOLA DEL VALLÈS

Ajuntament de Cerdanyola del Vallès

INCASÒL Institut Català del Sòl

Autors del Projecte:

Dopec Enginyeria i Arquitectura
NORBERT TORRES I PUGÈS
MARIA CAELLES LACASTA

PROJECTS Enginyeria i Arquitectura
JAUME FLETA ABADAL

Projecte:
PROJECTE D'URBANITZACIÓ E1: PASSEIG DELS GORGS AL PARC DE L'ALBA DE CERDANYOLA DEL VALLÈS.

VIST I PLAU:
EL CAP DE SERVEI DE TERRITORI DE L'AJUNTAMENT DE CERDANYOLA DEL VALLÈS

VIST I PLAU:
EL CAP DE LA UNITAT DE PLANEJAMENT DE L'INSTITUT CATALÀ DEL SÒL

Emplaçament:
N
CERDANYOLA DEL VALLÈS

Títol del Plànol:
SENYALITZACIÓ I DEFENSES
SENYALITZACIÓ VERTICAL
PLANTA DETALL

Escala:	Data:	Nombre Plànol
DIN A1 1/250 DIN A3 1/500 0 m	Gener 2026	21.B.2
	Nom. de fitxer: 21.B.2.DWG	FULL 13 DE 23

nom arxiu: F:\Dopec\23027 Projecte Rambla oeta Gorgs\Plans\21.B.02 Senyalització vertical PO.dwg data últim guardat: 04/07/2025 14:50:29 data d'impressió: 1/01/2026 2:46





LLEGENDA

- LÍMIT ÀMBIT
- LÍMIT PDU

SENYALITZACIÓ VERTICAL

- SENYAL VERTICAL A COLUMNA ENLLUMENAT/SEMÀFOR
- SENYAL VERTICAL AMB SUPORT
- SENYAL VERTICAL EXISTENT A MANTENIR
- SENYAL VERTICAL EXISTENT A RETIRAR
- SENYAL VERTICAL PROJECTAT

nom andu: F:\Dopec\23027 Projecte Rambla dels Gorgs\Planols\21.B.02 Senyalització vertical PD.dwg data últim guardat: 04/07/2025 14:50:29 data d'impressió: 1/20/2026 2:47

PARC DE L'ALBA
CERDANYOLA DEL VALLÈS
BARCELONA / CATALUNYA

CONSORCI URBANÍSTIC
DEL CENTRE DIRECCIONAL
DE CERDANYOLA DEL VALLÈS

Ajuntament de Cerdanyola del Vallès

INCASÒL Institut Català del Sòl

Autors del Projecte:
Dopec Enginyeria i Arquitectura
NORBERT TORRES I PUGÈS
MARIA CAELLES LACASTA

PROJECTS Facilitat & Vanguardia
JAUME FLETA ABADAL

Projecte:
PROJECTE D'URBANITZACIÓ E1: PASSEIG DELS GORGS AL PARC DE L'ALBA DE CERDANYOLA DEL VALLÈS.
VIST I PLAU: EL CAP DE SERVEI DE TERRITORI DE L'AJUNTAMENT DE CERDANYOLA DEL VALLÈS
VIST I PLAU: EL CAP DE LA UNITAT DE PLANEJAMENT DE L'INSTITUT CATALÀ DEL SÒL

Emplaçament:
CERDANYOLA DEL VALLÈS

Títol del Plànol:
SENYALITZACIÓ I DEFENSES
SENYALITZACIÓ VERTICAL
PLANTA DETALL

Escala:
DIN A1 1/250
DIN A3 1/500
0 m

Data:
Gener 2026

Nom. de fitxer:
21.B.2.DWG

Nombre Plànol
21.B.2

FULL 14 DE 23

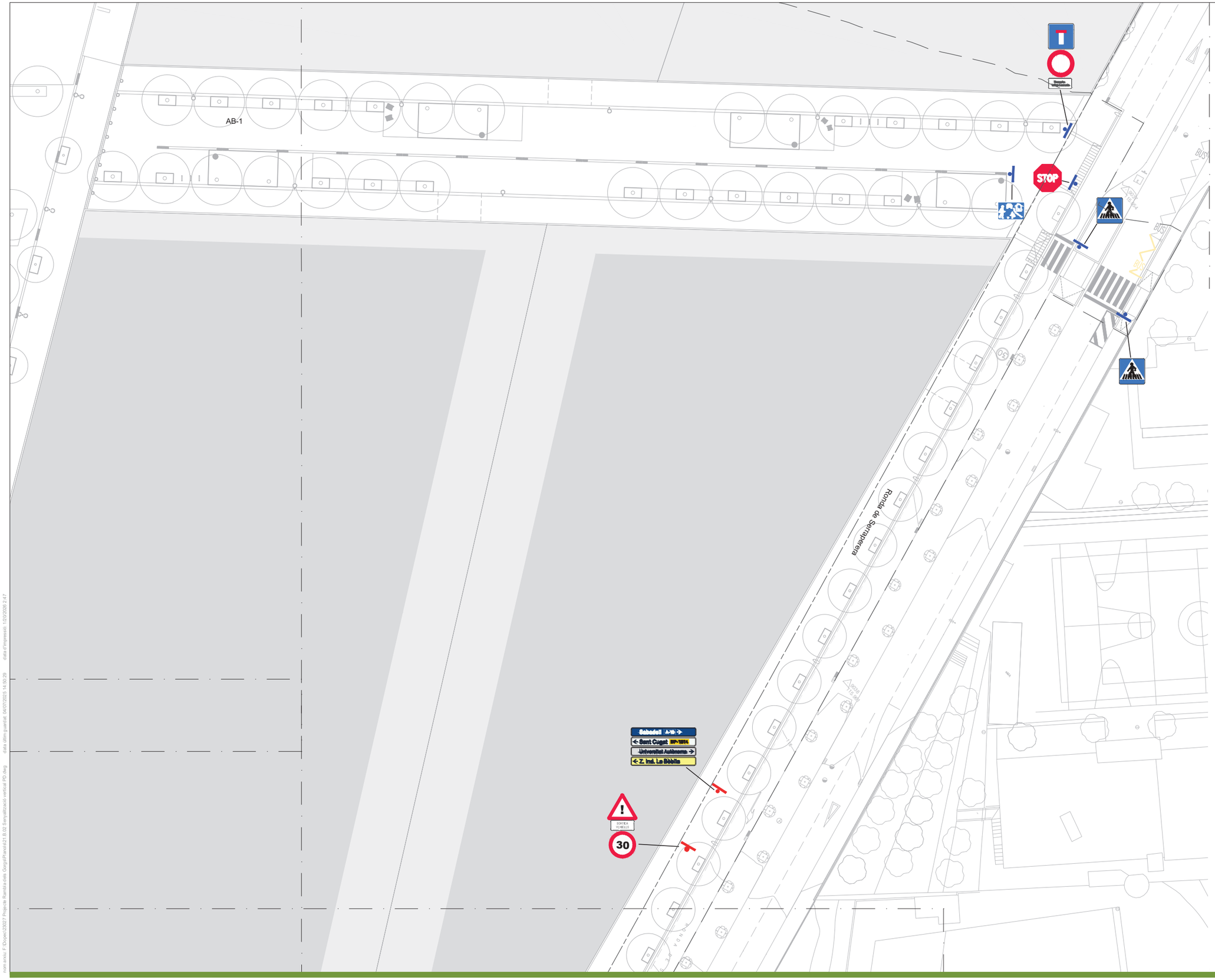

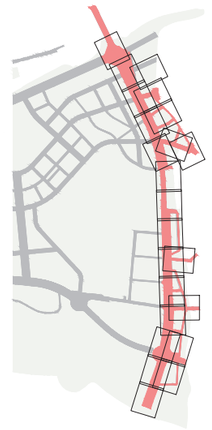

LLEGENDA

- LÍMIT ÀMBIT
- LÍMIT PDU

SENYALITZACIÓ VERTICAL

- SENYAL VERTICAL A COLUMNA ENLLUMENAT/SEMÀFOR
- SENYAL VERTICAL AMB SUPORT
- SENYAL VERTICAL EXISTENT A MANTENIR
- SENYAL VERTICAL EXISTENT A RETIRAR
- SENYAL VERTICAL PROJECTAT

nom arxiu: F:\Dopec\23027 Projecte Rambla dels Gorgs\Planols\21.B.02 Senyalització vertical PD.dwg data últim guardat: 04/07/2025 14:50:29 data d'impressió: 1/20/2026 2:47

PARC DE L'ALBA
CERDANYOLA DEL VALLÈS
BARCELONA / CATALUNYA

CONSORCI URBANÍSTIC
DEL CENTRE DIRECCIONAL
DE CERDANYOLA DEL VALLÈS

Ajuntament de Cerdanyola del Vallès

INCASÒL Institut Català del Sòl

Autors del Projecte:

Dopec Enginyeria i Arquitectura
NORBERT TORRES I PUGÈS
MARIA CAELLES LACASTA

PROJECTS Enginyeria & Arquitectura
JAUME FLETA ABADAL

Projecte:
PROJECTE D'URBANITZACIÓ E1: PASSEIG DELS GORGS AL PARC DE L'ALBA DE CERDANYOLA DEL VALLÈS.

VIST I PLAU:
EL CAP DE SERVEI DE TERRITORI DE L'AJUNTAMENT DE CERDANYOLA DEL VALLÈS

VIST I PLAU:
EL CAP DE LA UNITAT DE PLANEJAMENT DE L'INSTITUT CATALÀ DEL SÒL

Emplaçament:
CERDANYOLA DEL VALLÈS

Títol del Plànol:
SENYALITZACIÓ I DEFENSES
SENYALITZACIÓ VERTICAL
PLANTA DETALL

Escala:
DIN A1 1/250
DIN A3 1/500
0 m

Data:
Gener 2026

Nom. de fitxer:
21.B.2.DWG

Nombre Plànol
21.B.2

FULL 15 DE 23



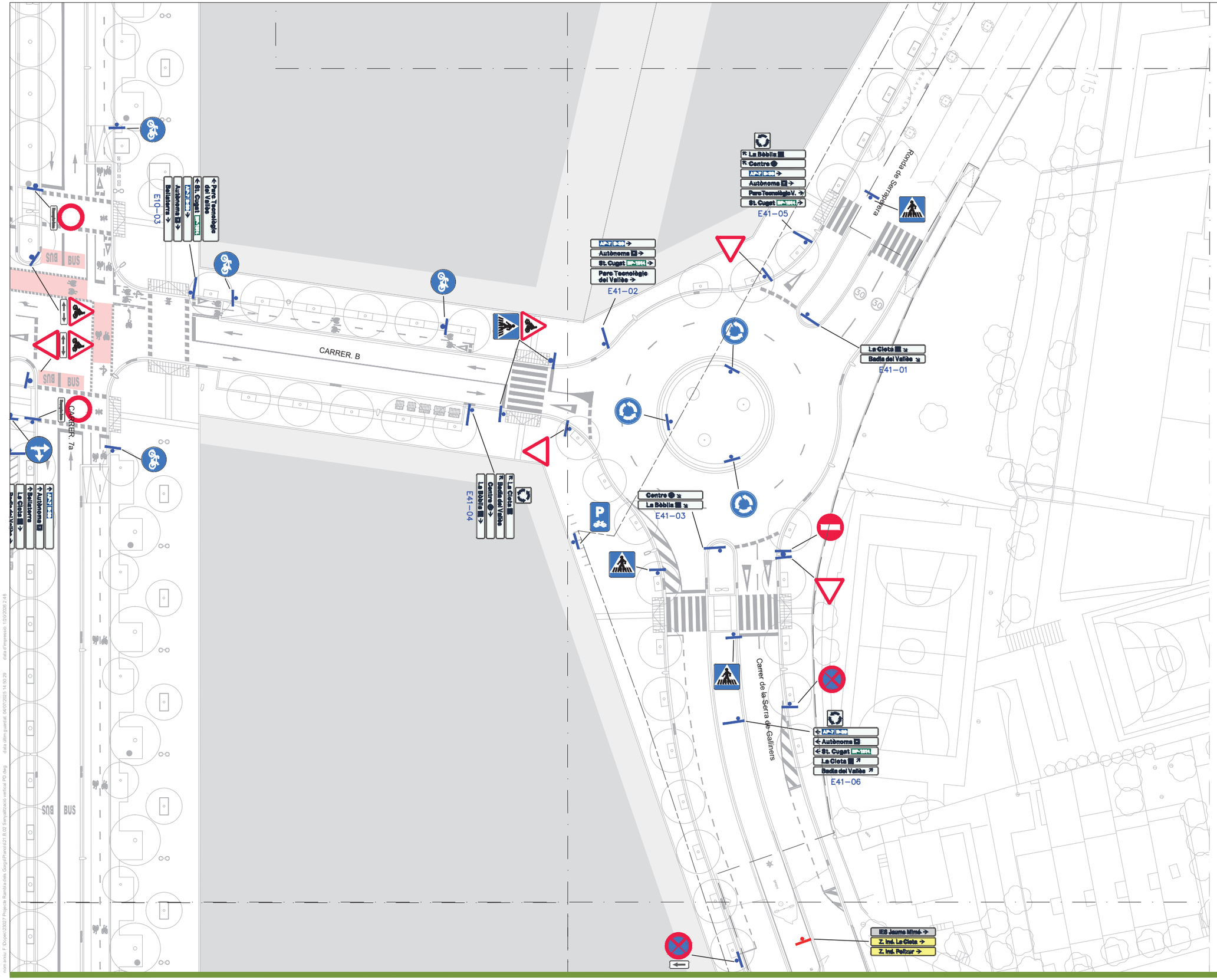

LLEGENDA

- LÍMIT ÀMBIT
- LÍMIT PDU

SENYALITZACIÓ VERTICAL

- SENYAL VERTICAL A COLUMNA ENLLUMENAT/SEMÀFOR
- SENYAL VERTICAL AMB SUPORT
- SENYAL VERTICAL EXISTENT A MANTENIR
- SENYAL VERTICAL EXISTENT A RETIRAR
- SENYAL VERTICAL PROJECTAT

PARC DE L'ALBA
CERDANYOLA DEL VALLÈS
BARCELONA / CATALUNYA

CONSORCI URBANÍSTIC
DEL CENTRE DIRECCIONAL
DE CERDANYOLA DEL VALLÈS

Ajuntament de Cerdanyola del Vallès

INCASÒL Institut Català del Sòl

Autors del Projecte:

Dopec Enginyeria i Arquitectura
NORBERT TORRES I PUGÈS
MARIA CAELLES LACASTA

PROJECTS Enginyeria i Arquitectura
JAUME FLETA ABADAL

Projecte:
PROJECTE D'URBANITZACIÓ E1: PASSEIG DELS GORGS AL PARC DE L'ALBA DE CERDANYOLA DEL VALLÈS.

VIST I PLAU:
EL CAP DE SERVEI DE TERRITORI DE L'AJUNTAMENT DE CERDANYOLA DEL VALLÈS

VIST I PLAU:
EL CAP DE LA UNITAT DE PLANEJAMENT DE L'INSTITUT CATALÀ DEL SÒL

Emplaçament:
CERDANYOLA DEL VALLÈS

Títol del Plànol:
SENYALITZACIÓ I DEFENSES
SENYALITZACIÓ VERTICAL
PLANTA DETALL

Escala:	Data:	Nombre Plànol
DIN A1 1/250 DIN A3 1/500 0 m	Gener 2026	21.B.2
	Nom. de fitxer: 21.B.2.DWG	FULL 16 DE 23

nom arxiu: F:\Dopec\23027 Projecte Rambla dels Gorgs\Plans\21.B.02 Senyalització vertical PD.dwg data últim guardat: 04/07/2025 14:50:29 data d'impressió: 1/10/2026 2:48

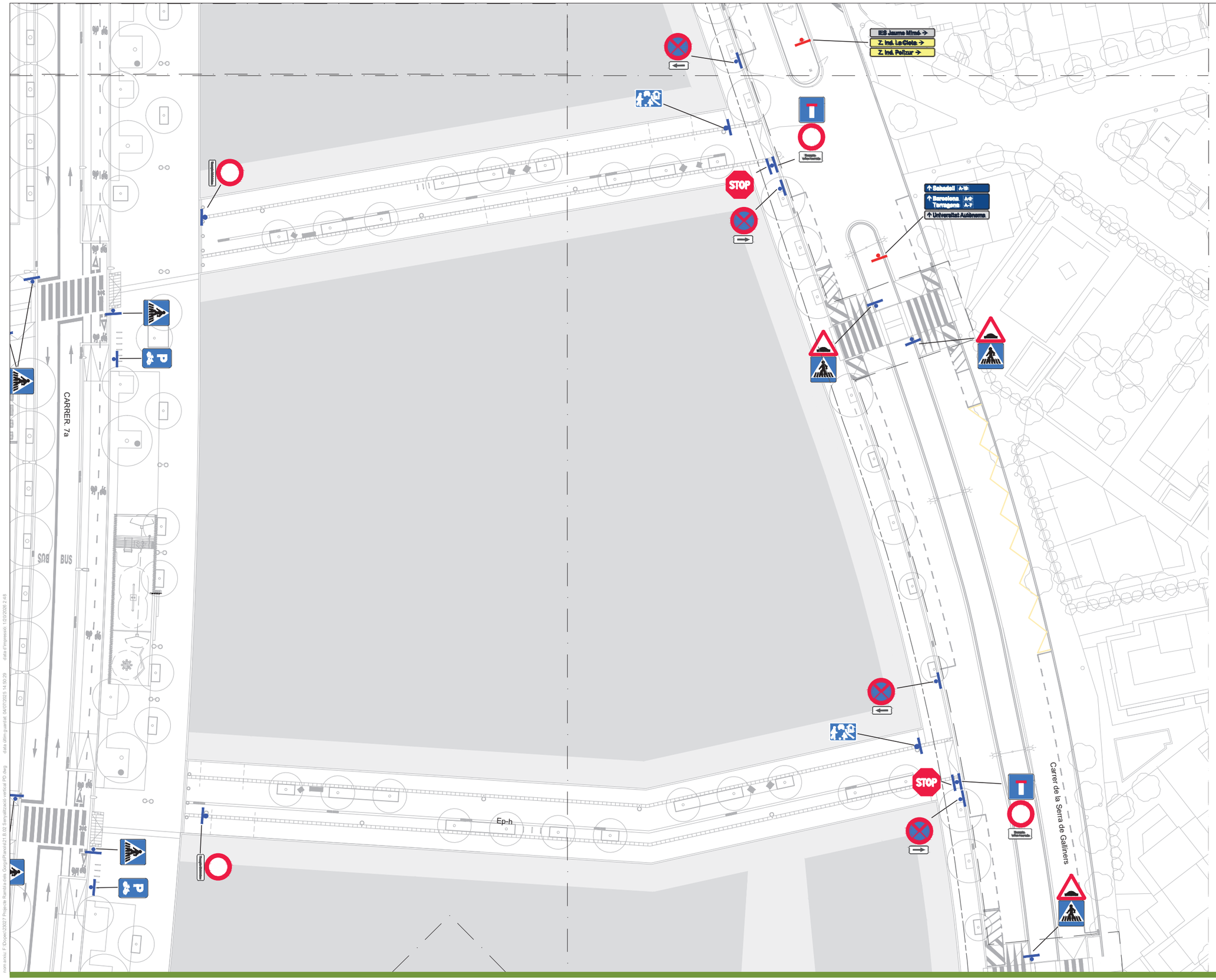



LLEGENDA

- LÍMIT ÀMBIT
- LÍMIT PDU

SENYALITZACIÓ VERTICAL

- SENYAL VERTICAL A COLUMNA ENLLUMENAT/SEMÀFOR
- SENYAL VERTICAL AMB SUPORT
- SENYAL VERTICAL EXISTENT A MANTENIR
- SENYAL VERTICAL EXISTENT A RETIRAR
- SENYAL VERTICAL PROJECTAT

PARC DE L'ALBA
CERDANYOLA DEL VALLÈS
BARCELONA / CATALUNYA

CONSORCI URBANÍSTIC
DEL CENTRE DIRECCIONAL
DE CERDANYOLA DEL VALLÈS

Ajuntament de Cerdanyola del Vallès

INCASÒL Institut Català del Sòl

Autors del Projecte:
Dopec
NORBERT TORRES I PUGÈS
MARIA CAELLES LACASTA

PROJECTS
JAUME FLETA ABADAL

Projecte:
PROJECTE D'URBANITZACIÓ E1: PASSEIG DELS GORGS AL PARC DE L'ALBA DE CERDANYOLA DEL VALLÈS.
VIST I PLAU: EL CAP DE SERVEI DE TERRITORI DE L'AJUNTAMENT DE CERDANYOLA DEL VALLÈS
VIST I PLAU: EL CAP DE LA UNITAT DE PLANEJAMENT DE L'INSTITUT CATALÀ DEL SÒL

Emplaçament:
CERDANYOLA DEL VALLÈS

Títol del Plànol:
SENYALITZACIÓ I DEFENSES
SENYALITZACIÓ VERTICAL
PLANTA DETALL

Escala:
DIN A1 1/250
DIN A3 1/500

Data:
Gener 2026

Nombre Plànol
21.B.2

Nom. de fitxer:
21.B.2.DWG

FULL 17 DE 23



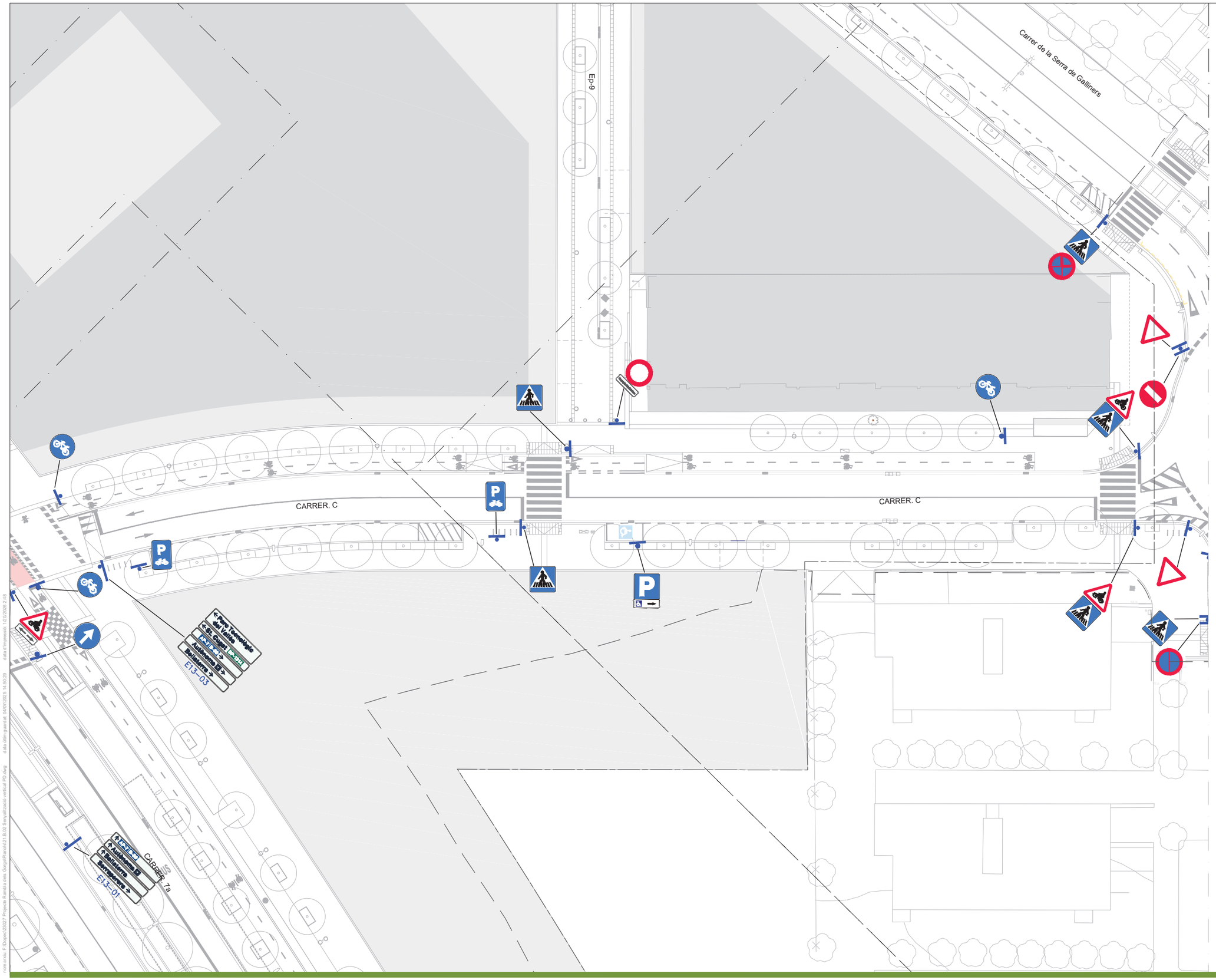

LLEGENDA

- LÍMIT ÀMBIT
- LÍMIT PDU

SENYALITZACIÓ VERTICAL

- SENYAL VERTICAL A COLUMNA ENLLUMENAT/SEMÀFOR
- SENYAL VERTICAL AMB SUPORT
- SENYAL VERTICAL EXISTENT A MANTENIR
- SENYAL VERTICAL EXISTENT A RETIRAR
- SENYAL VERTICAL PROJECTAT

PARC DE L'ALBA
CERDANYOLA DEL VALLÈS
BARCELONA / CATALUNYA

CONSORCI URBANÍSTIC
DEL CENTRE DIRECCIONAL
DE CERDANYOLA DEL VALLÈS

Ajuntament de Cerdanyola del Vallès

INCASÒL Institut Català del Sòl

Autors del Projecte:

Dopec Enginyeria i Arquitectura

NORBERT TORRES I PUGÈS
MARIA CAELLES LACASTA

PROJECTS Enginyeria i Arquitectura

JAUME FLETA ABADAL

Projecte:

PROJECTE D'URBANITZACIÓ E1: PASSEIG DELS GORGS AL PARC DE L'ALBA DE CERDANYOLA DEL VALLÈS.

VIST I PLAU:
EL CAP DE SERVEI DE TERRITORI DE L'AJUNTAMENT DE CERDANYOLA DEL VALLÈS

VIST I PLAU:
EL CAP DE LA UNITAT DE PLANEJAMENT DE L'INSTITUT CATALÀ DEL SÒL

Emplaçament:

CERDANYOLA DEL VALLÈS

Títol del Plànol:

SENYALITZACIÓ I DEFENSES
SENYALITZACIÓ VERTICAL
PLANTA DETALL

Escala:	Data:	Nombre Plànol
DIN A1 1/250 DIN A3 1/500 0 m	Gener 2026	21.B.2
	Nom. de fitxer: 21.B.2.DWG	FULL 18 DE 23

nom arxiu: F:\Dopec\23027 Projecte Rambla dels Gorgs\Plans\21.B.02 Senyalització vertical PD.dwg data últim guardat: 04/07/2025 14:50:29 data d'impressió: 1/10/2026 2:48

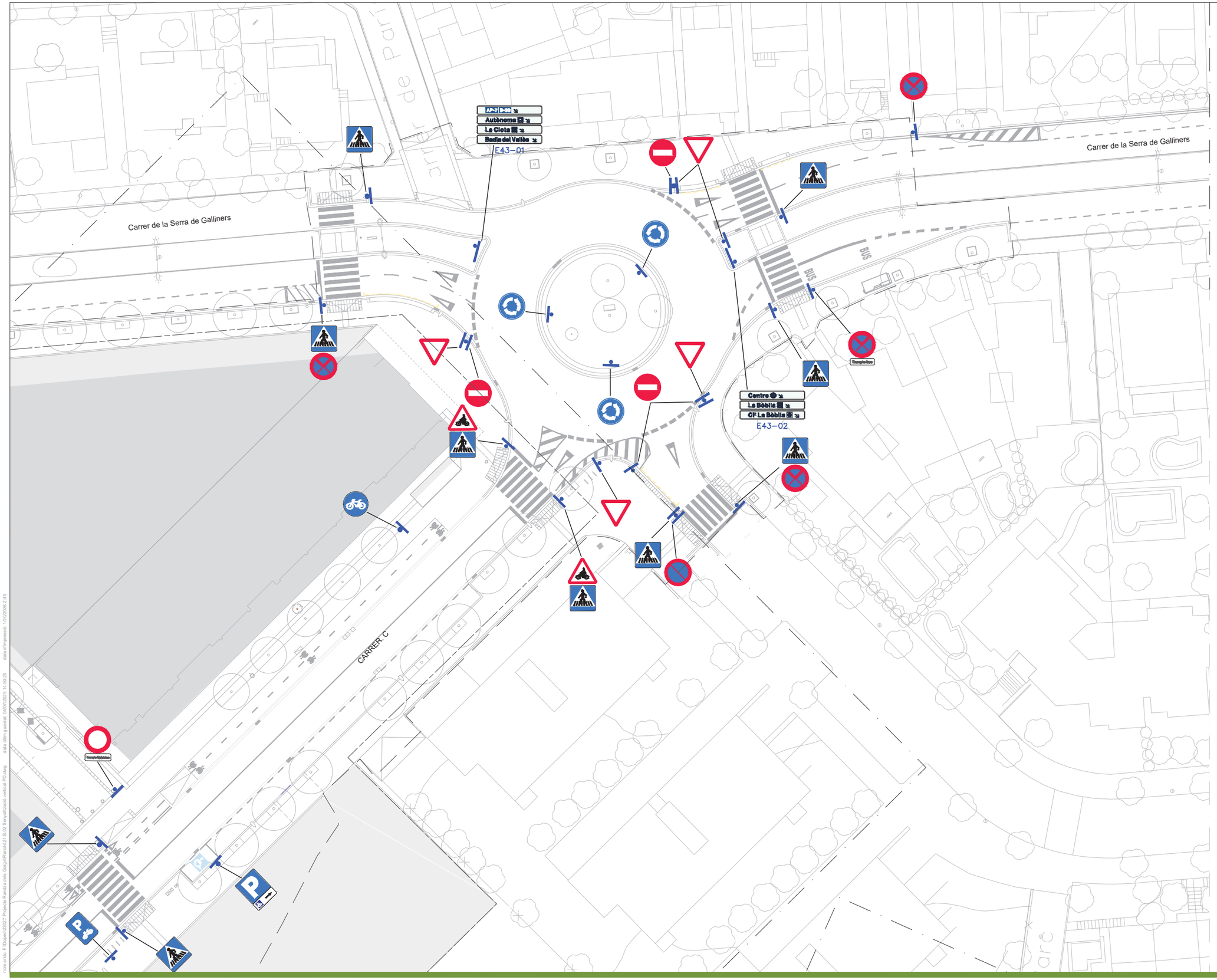



LLEGENDA

- LÍMIT ÀMBIT
- LÍMIT PDU

SENYALITZACIÓ VERTICAL

- SENYAL VERTICAL A COLUMNA ENLLUMENAT/SEMÀFOR
- SENYAL VERTICAL AMB SUPORT
- SENYAL VERTICAL EXISTENT A MANTENIR
- SENYAL VERTICAL EXISTENT A RETIRAR
- SENYAL VERTICAL PROJECTAT

nom annu: F:\Dopec\23027 Projecte Rambla dels Gorgs\Planols\21.B.02 Senyalització vertical PD.dwg data últim guardat: 04/07/2025 14:50:29 data d'impressió: 1/20/2026 2:49

PARC DE L'ALBA
CERDANYOLA DEL VALLÈS
BARCELONA / CATALUNYA

CONSORCI URBANÍSTIC
DEL CENTRE DIRECCIONAL
DE CERDANYOLA DEL VALLÈS

Ajuntament de Cerdanyola del Vallès

INCASÒL Institut Català del Sòl

Autors del Projecte:
Dopec
NORBERT TORRES I PUGÈS
MARIA CAELLES LACASTA

PROJECTS
JAUME FLETA ABADAL

Projecte:
PROJECTE D'URBANITZACIÓ E1: PASSEIG DELS GORGS AL PARC DE L'ALBA DE CERDANYOLA DEL VALLÈS.
VIST I PLAU: EL CAP DE SERVEI DE TERRITORI DE L'AJUNTAMENT DE CERDANYOLA DEL VALLÈS
VIST I PLAU: EL CAP DE LA UNITAT DE PLANEJAMENT DE L'INSTITUT CATALÀ DEL SÒL

Emplaçament:
CERDANYOLA DEL VALLÈS

Títol del Plànol:
SENYALITZACIÓ I DEFENSES
SENYALITZACIÓ VERTICAL
PLANTA DETALL

Escala:
DIN A1 1/250
DIN A3 1/500
0 m

Data: Gener 2026

Nombre Plànol: 21.B.2

Nom. de fitxer: 21.B.2.DWG

FULL 19 DE 23



CARRER. F

CARRER. F

CARRER. 76

Torrent dels Gorgs

camí-9

Carrer de Portugal

aparcament

BUS

STOP

LLEGENDA

- LÍMIT ÀMBIT
- LÍMIT PDU

SENYALITZACIÓ VERTICAL

- SENYAL VERTICAL A COLUMNA ENLLUMENAT/SEMÀFOR
- SENYAL VERTICAL AMB SUPORT
- SENYAL VERTICAL EXISTENT A MANTENIR
- SENYAL VERTICAL EXISTENT A RETIRAR
- SENYAL VERTICAL PROJECTAT

nom arxiu: F:\Dopec\23027 Projecte Rambla dels Gorgs\Plànols\21.B.02 Senyalització vertical PD.dwg data últim guardat: 04/07/2025 14:50:29 data d'impressió: 12/01/2026 2:50

PARC DE L'ALBA
CERDANYOLA DEL VALLÈS
BARCELONA / CATALUNYA

CONSORCI URBANÍSTIC
DEL CENTRE DIRECCIONAL
DE CERDANYOLA DEL VALLÈS

Ajuntament de Cerdanyola del Vallès

INCASÒL Institut Català del Sòl

Autors del Projecte:

Dopec Enginyeria i Arquitectura
NORBERT TORRES I PUGÈS
MARIA CAELLES LACASTA

PROJECTS Enginyeria & Arquitectura
JAUME FLETA ABADAL

Projecte:
PROJECTE D'URBANITZACIÓ E1: PASSEIG DELS GORGS AL PARC DE L'ALBA DE CERDANYOLA DEL VALLÈS.

VIST I PLAU:
EL CAP DE SERVEI DE TERRITORI DE L'AJUNTAMENT DE CERDANYOLA DEL VALLÈS

VIST I PLAU:
EL CAP DE LA UNITAT DE PLANEJAMENT DE L'INSTITUT CATALÀ DEL SÒL

Emplaçament:
CERDANYOLA DEL VALLÈS

Títol del Plànol:
SENYALITZACIÓ I DEFENSES
SENYALITZACIÓ VERTICAL
PLANTA DETALL

Escala:	Data:	Nombre Plànol
DIN A1 1/250 DIN A3 1/500	Gener 2026	21.B.2
0 m	Nom. de fitxer: 21.B.2.DWG	FULL 20 DE 23



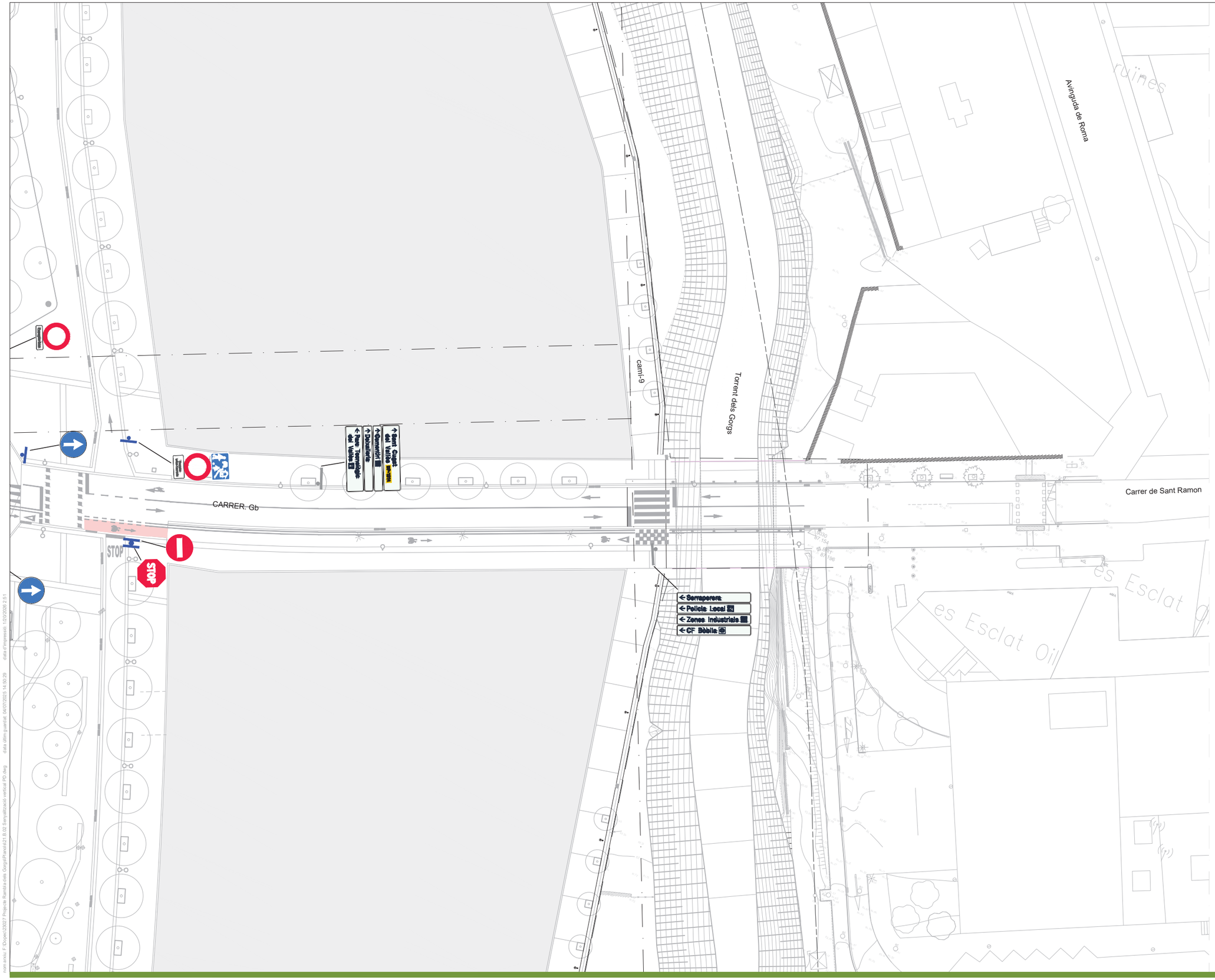

LLEGENDA

- LÍMIT ÀMBIT
- LÍMIT PDU

SENYALITZACIÓ VERTICAL

- SENYAL VERTICAL A COLUMNA ENLLUMENAT/SEMÀFOR
- SENYAL VERTICAL AMB SUPORT
- SENYAL VERTICAL EXISTENT A MANTENIR
- SENYAL VERTICAL EXISTENT A RETIRAR
- SENYAL VERTICAL PROJECTAT

PARC DE L'ALBA
CERDANYOLA DEL VALLÈS
BARCELONA / CATALUNYA

CONSORCI URBANÍSTIC
DEL CENTRE DIRECCIONAL
DE CERDANYOLA DEL VALLÈS

Ajuntament de Cerdanyola del Vallès

INCASÒL Institut Català del Sòl

Autors del Projecte:

Dopec Enginyeria i Arquitectura
NORBERT TORRES I PUGÈS
MARIA CAELLES LACASTA

PROJECTS Enginyeria i Arquitectura
JAUME FLETA ABADAL

Projecte:
PROJECTE D'URBANITZACIÓ E1: PASSEIG DELS GORGS AL PARC DE L'ALBA DE CERDANYOLA DEL VALLÈS.

VIST I PLAU:
EL CAP DE SERVEI DE TERRITORI DE L'AJUNTAMENT DE CERDANYOLA DEL VALLÈS

VIST I PLAU:
EL CAP DE LA UNITAT DE PLANEJAMENT DE L'INSTITUT CATALÀ DEL SÒL

Emplaçament:
CERDANYOLA DEL VALLÈS

Títol del Plànol:
SENYALITZACIÓ I DEFENSES
SENYALITZACIÓ VERTICAL
PLANTA DETALL

Escala:	Data:	Nombre Plànol
DIN A1 1/250 DIN A3 1/500 0 m	Gener 2026	21.B.2
	Nom. de fitxer: 21.B.2.DWG	FULL 21 DE 23

nom arxiu: F:\Dopec\23027 Projecte Rambla dels Gorgs\Plans\21.B.02 Senyalització vertical PO.dwg data últim guardat: 04/07/2025 14:50:29 data d'impressió: 1/01/2026 2:51

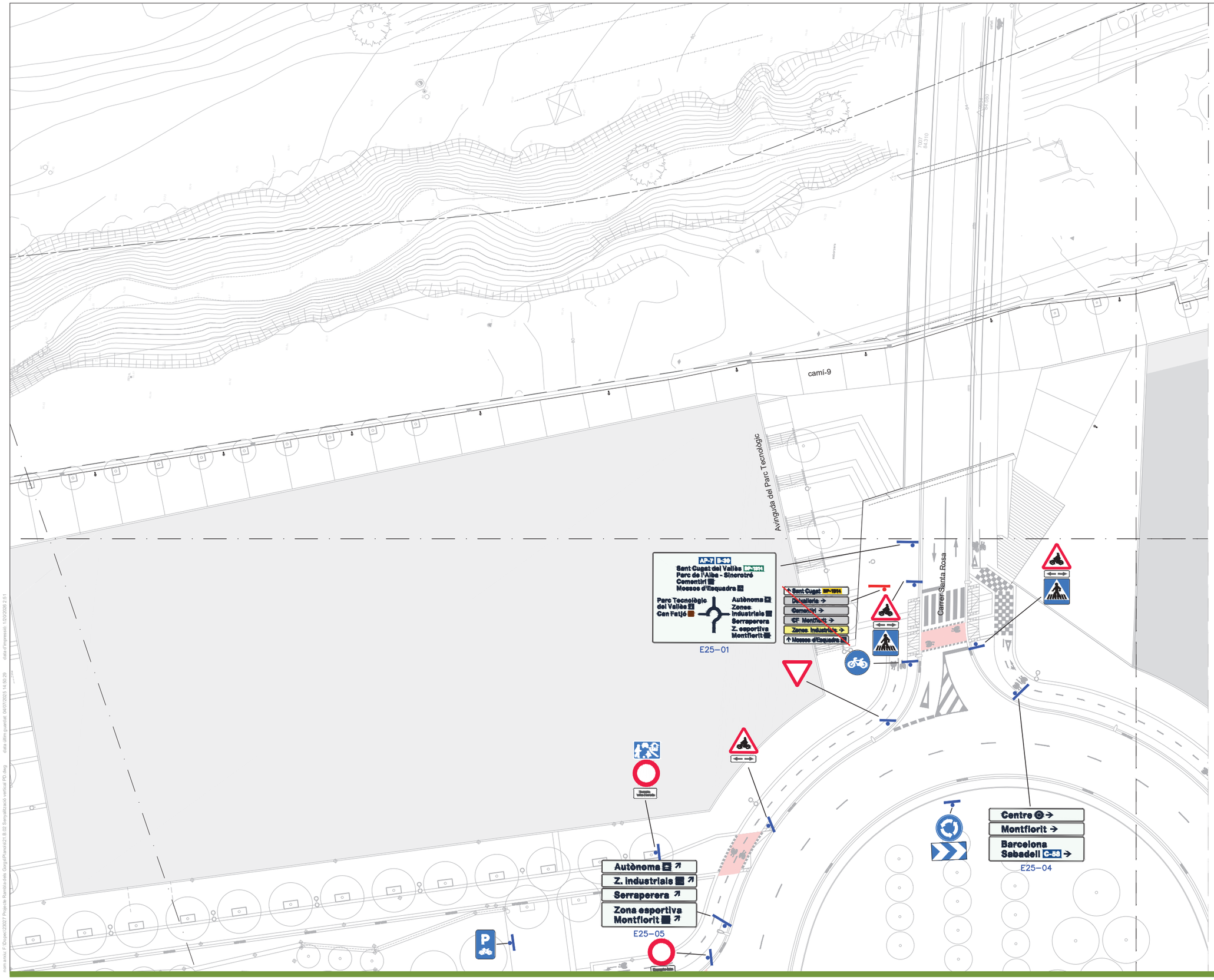



LLEGENDA

- LÍMIT ÀMBIT
- LÍMIT PDU

SENYALITZACIÓ VERTICAL

- SENYAL VERTICAL A COLUMNA ENLLUMENAT/SEMÀFOR
- SENYAL VERTICAL AMB SUPORT
- SENYAL VERTICAL EXISTENT A MANTENIR
- SENYAL VERTICAL EXISTENT A RETIRAR
- SENYAL VERTICAL PROJECTAT

PARC DE L'ALBA
CERDANYOLA DEL VALLÈS
BARCELONA / CATALUNYA

CONSORCI URBANÍSTIC DEL CENTRE DIRECCIONAL DE CERDANYOLA DEL VALLÈS

Ajuntament de Cerdanyola del Vallès

INCASÒL Institut Català del Sòl

Autors del Projecte:
Dopec
NORBERT TORRES I PUGÈS
MARIA CAELLES LACASTA

PROJECTS
JAUME FLETA ABADAL

Projecte:
PROJECTE D'URBANITZACIÓ E1: PASSEIG DELS GORGS AL PARC DE L'ALBA DE CERDANYOLA DEL VALLÈS.
VIST I PLAU: EL CAP DE SERVEI DE TERRITORI DE L'AJUNTAMENT DE CERDANYOLA DEL VALLÈS
VIST I PLAU: EL CAP DE LA UNITAT DE PLANEJAMENT DE L'INSTITUT CATALÀ DEL SÒL

Emplaçament:
CERDANYOLA DEL VALLÈS

Títol del Plànol:
SENYALITZACIÓ I DEFENSES
SENYALITZACIÓ VERTICAL
PLANTA DETALL

Escala:
DIN A1 1/250
DIN A3 1/500

Data: Gener 2026

Nombre Plànol: 21.B.2

Nom. de fitxer: 21.B.2.DWG

FULL 22 DE 23

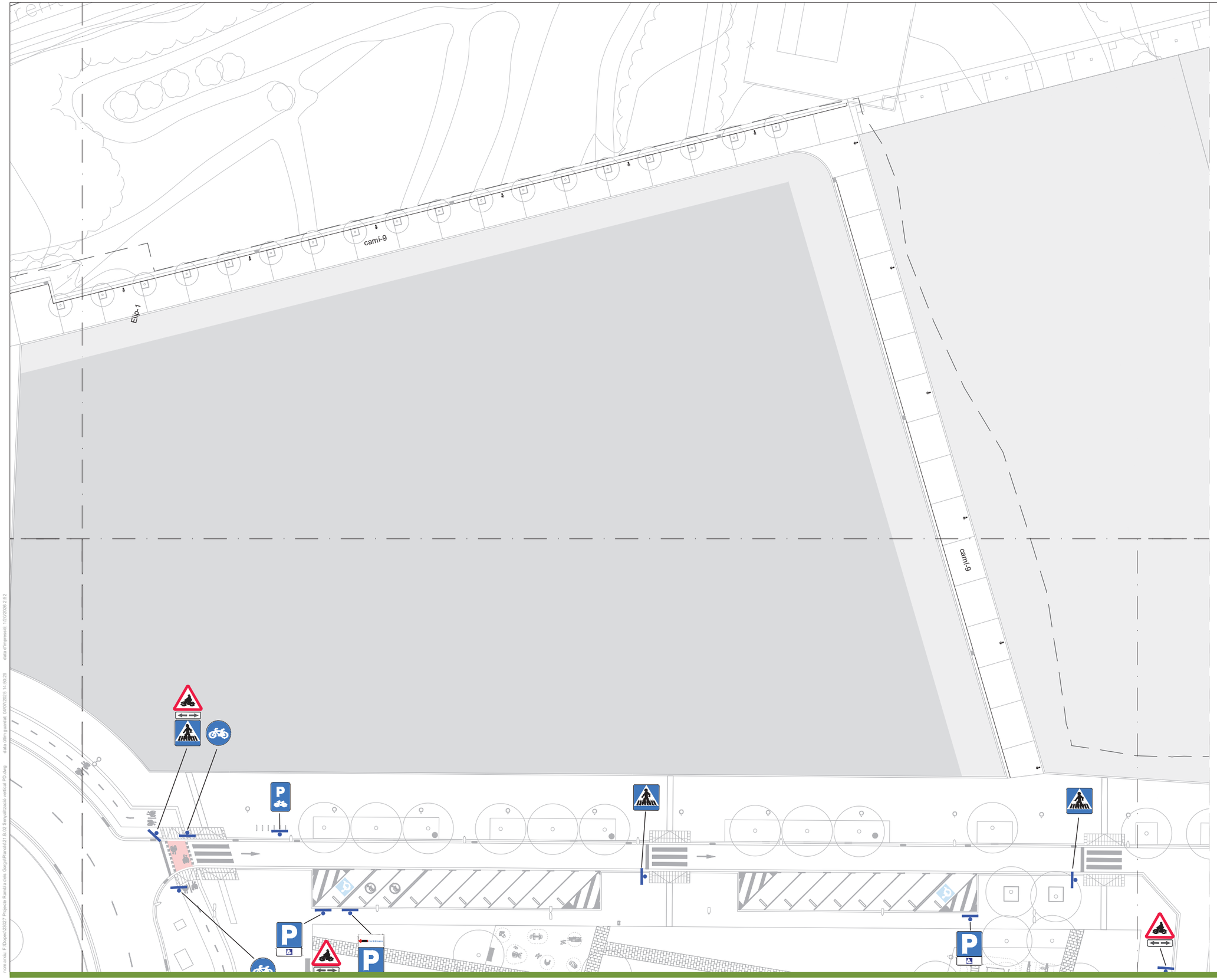



LLEGENDA

- LÍMIT ÀMBIT
- LÍMIT PDU

SENYALITZACIÓ VERTICAL

- SENYAL VERTICAL A COLUMNA ENLLUMENAT/SEMÀFOR
- SENYAL VERTICAL AMB SUPORT
- SENYAL VERTICAL EXISTENT A MANTENIR
- SENYAL VERTICAL EXISTENT A RETIRAR
- SENYAL VERTICAL PROJECTAT

nom arxiu: F:\Dopec\23027 Projecte Rambla dels Gorgs\Planols\21.B.02 Senyalització vertical PD.dwg data últim guardat: 04/07/2025 14:50:29 data d'impressió: 1/20/2026 2:52

PARC DE L'ALBA
CERDANYOLA DEL VALLÈS
BARCELONA / CATALUNYA

CONSORCI URBANÍSTIC
DEL CENTRE DIRECCIONAL
DE CERDANYOLA DEL VALLÈS

Ajuntament de Cerdanyola del Vallès

INCASÒL Institut Català del Sòl

Autors del Projecte:

Dopec Enginyeria i Arquitectura
NORBERT TORRES I PUGÈS
MARIA CAELLES LACASTA

PROJECTS Enginyeria & Arquitectura
JAUME FLETA ABADAL

Projecte:
PROJECTE D'URBANITZACIÓ E1: PASSEIG DELS GORGS AL PARC DE L'ALBA DE CERDANYOLA DEL VALLÈS.

VIST I PLAU:
EL CAP DE SERVEI DE TERRITORI DE L'AJUNTAMENT DE CERDANYOLA DEL VALLÈS

VIST I PLAU:
EL CAP DE LA UNITAT DE PLANEJAMENT DE L'INSTITUT CATALÀ DEL SÒL

Emplaçament:
CERDANYOLA DEL VALLÈS

Títol del Plànol:
SENYALITZACIÓ I DEFENSES
SENYALITZACIÓ VERTICAL
PLANTA DETALL

Escala:
DIN A1 1/250
DIN A3 1/500
0 m

Data:
Gener 2026

Nom. de fitxer:
21.B.2.DWG

Nombre Plànol
21.B.2

FULL 23 DE 23



LLEGENDA

- LÍMIT ÀMBIT
- LÍMIT PDU

SEMAFORITZACIÓ

- EQUIP REGULADOR LOCAL DINS ARMARI DE POLIESTER AMB CAIXA GENERAL DE PROTECCIÓ
- CANALITZACIÓ 4Ø110PE PER PPMU SOTA CALÇADA
- CANALITZACIÓ 2Ø110PE PER PPMU SOTA VORERA
- LÍNIA PRINCIPAL XARXA DE TERRES CABLE UNIPOLAR AÏLLAT COURE, 450/750V, RECOBRIMENT VERD-GROC, 16mm² (INTERIOR TUBULARS)
- COLUMNA
- SEMÀFOR FIXAT A PUNT DE LLUM
- BÀCUL SEMAFÒRIC
- SEMÀFOR VEHICLES (13-200 RAV)
- SEMÀFOR VEHICLES AMBRE (11-200 A)
- SEMÀFOR VEHICLES (12/200 AA)
- SEMÀFOR VEHICLES AMB FLETXA GIR ESQUERRA (13/200 RAV-F)
- SEMÀFOR VEHICLES AMB FLETXA GIR DRETA (12/200 AA-F)
- SEMÀFOR VEHICLES AMB FLETXA GIR DRETA (12/200 A-F)
- SEMÀFOR VIANANTS + INVIDENTS (12-200 RV)
- SEMÀFOR BICICLETES (12-100 RV)
- SEMÀFOR BICICLETES (11-100 A)
- SEMÀFOR BICICLETES + VIANANTS + INVIDENTS (12-200 RV)
- SEMÀFOR BICICLETES (AMB SÍMBOL FLETXA) (13-100 RVF)
- SEMÀFOR BICICLETES (AMB SÍMBOL FLETXA) (13-200 RVF)
- SEMÀFOR BUS (13-200 RAV)
- ARQUETA 60X60 cm
- PLACA PRESA A TERRA

PARC DE L'ALBA
CERDANYOLA DEL VALLÈS
BARCELONA / CATALUNYA

CONSORCI URBANÍSTIC DEL CENTRE DIRECCIONAL DE CERDANYOLA DEL VALLÈS

Ajuntament de Cerdanyola del Vallès

INCASÒL Institut Català del Sòl

Autors del Projecte:
Dopec Enginyeria i Arquitectura
NORBERT TORRES I PUGÈS
MARIA CAELLES LACASTA

PROJECTS Enginyeria i Arquitectura
JAUME FLETA ABADAL

Projecte:
PROJECTE D'URBANITZACIÓ E1: PASSEIG DELS GORGS AL PARC DE L'ALBA DE CERDANYOLA DEL VALLÈS.

VIST I PLAU:
EL CAP DE SERVEI DE TERRITORI DE L'AJUNTAMENT DE CERDANYOLA DEL VALLÈS

VIST I PLAU:
EL CAP DE LA UNITAT DE PLANEJAMENT DE L'INSTITUT CATALÀ DEL SÒL

Emplaçament:
CERDANYOLA DEL VALLÈS

Títol del Plànol:
SENYALITZACIÓ I DEFENSA
SEMAFORITZACIÓ
PLANTA GENERAL

Escala:
DIN A1 1/3000
DIN A3 1/6000
0 m

Data: Gener 2026

Nombre Plànol: 21.C.1

Nom. de fitxer: 20.C.01.DWG

FULL 1 DE 1

nom arxiu: F:\Dopec\23027 Projecte Rambla dels Gorgs\Planols\21.C.01 Semaforitzacio P1G.dwg data últim guardat: 25/06/2024 14:50:05 data d'impressió: 12/02/2026 2:53

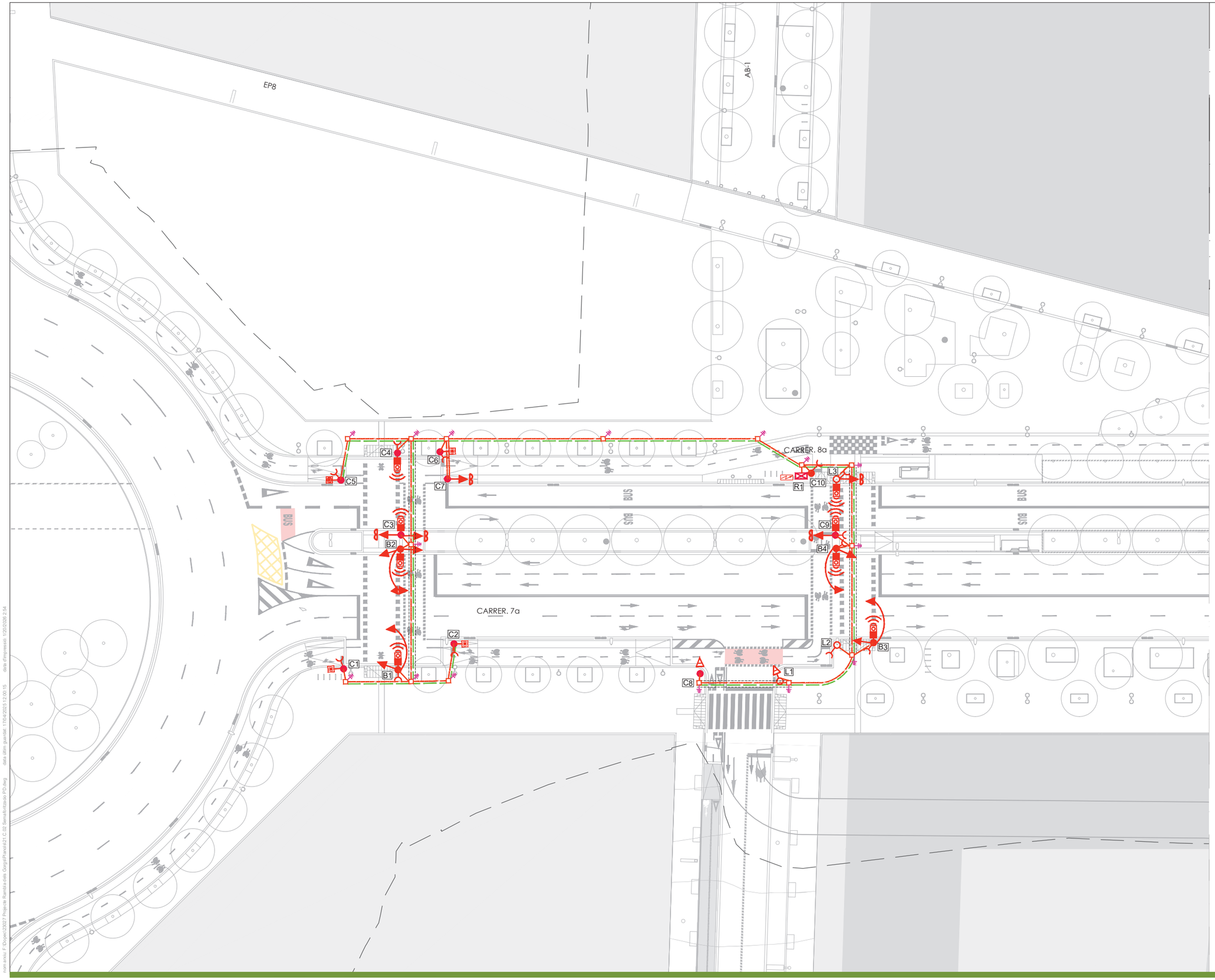



LLEGENDA

- LÍMIT ÀMBIT
- LÍMIT PDU

SEMAFORITZACIÓ

- EQUIP REGULADOR LOCAL DINS ARMARI DE POLIESTER AMB CAIXA GENERAL DE PROTECCIÓ
- ESCOMESA
- CANALITZACIÓ 4Ø110PE PER PPMU SOTA CALÇADA
- CANALITZACIÓ 2Ø110PE PER PPMU SOTA VORERA
- LÍNIA PRINCIPAL XARXA DE TERRES CABLE UNIPOLAR AÏLLAT COURE, 450/750V, RECOBRIMENT VERD-GROC, 16mm² (INTERIOR TUBULARS)
- COLUMNA
- SEMÀFOR FIXAT A PUNT DE LLUM
- BÀCUL SEMAFÒRIC
- SEMÀFOR VEHICLES (13-200 RAV)
- SEMÀFOR VEHICLES AMBRE (11-200 A)
- SEMÀFOR VEHICLES (12/200 AA)
- SEMÀFOR VEHICLES AMB FLETXA GIR ESQUERRA (13/200 RAV-F)
- SEMÀFOR VEHICLES AMB FLETXA GIR DRETA (12/200 AA-F)
- SEMÀFOR VEHICLES AMB FLETXA GIR DRETA (12/200 A-F)
- SEMÀFOR VIANANTS + INVIDENTS (12-200 RV)
- SEMÀFOR BICICLETES (12-100 RV)
- SEMÀFOR BICICLETES (11-100 A)
- SEMÀFOR BICICLETES + VIANANTS + INVIDENTS (12-200 RV)
- SEMÀFOR BICICLETES (AMB SÍMBOL FLETXA) (13-100 RVF)
- SEMÀFOR BICICLETES (AMB SÍMBOL FLETXA) (13-200 RVF)
- SEMÀFOR BUS (13-200 RAV)
- ARQUETA 60X60 cm
- PLACA PRESA A TERRA

nom arxiu: F:\Dopec\23027 Projecte Rambla dels Gorgs\Plans\421 C.02 Semaforitzacio PD.dwg data últim guardat: 17/04/2025 12:00:15 data d'impressió: 12/02/026 2:54

PARC DE L'ALBA
CERDANYOLA DEL VALLÈS
BARCELONA / CATALUNYA

CONSORCI URBANÍSTIC
DEL CENTRE DIRECCIONAL
DE CERDANYOLA DEL VALLÈS

Ajuntament de Cerdanyola del Vallès

INCASÒL Institut Català del Sòl

Autors del Projecte:
Dopec Enginyeria i Arquitectura
NORBERT TORRES I PUGÈS
MARIA CAELLES LACASTA
PROJECTS Enginyeria & Arquitectura
JAUME FLETA ABADAL

Projecte:
PROJECTE D'URBANITZACIÓ E1: PASSEIG DELS GORGS AL PARC DE L'ALBA DE CERDANYOLA DEL VALLÈS.

VIST I PLAU:
EL CAP DE SERVEI DE TERRITORI DE L'AJUNTAMENT DE CERDANYOLA DEL VALLÈS

VIST I PLAU:
EL CAP DE LA UNITAT DE PLANEJAMENT DE L'INSTITUT CATALÀ DEL SÒL

Emplaçament:
CERDANYOLA DEL VALLÈS

Títol del Plànol:
SENYALITZACIÓ I DEFENSES
SEMAFORITZACIÓ
PLANTA DETALL

Escala:	Data:	Nombre Plànol
DIN A1 1/250 DIN A3 1/500 0 m	Gener 2026	21.C.2
	Nom. de fitxer: 21.C.2.DWG	FULL 1 DE 8

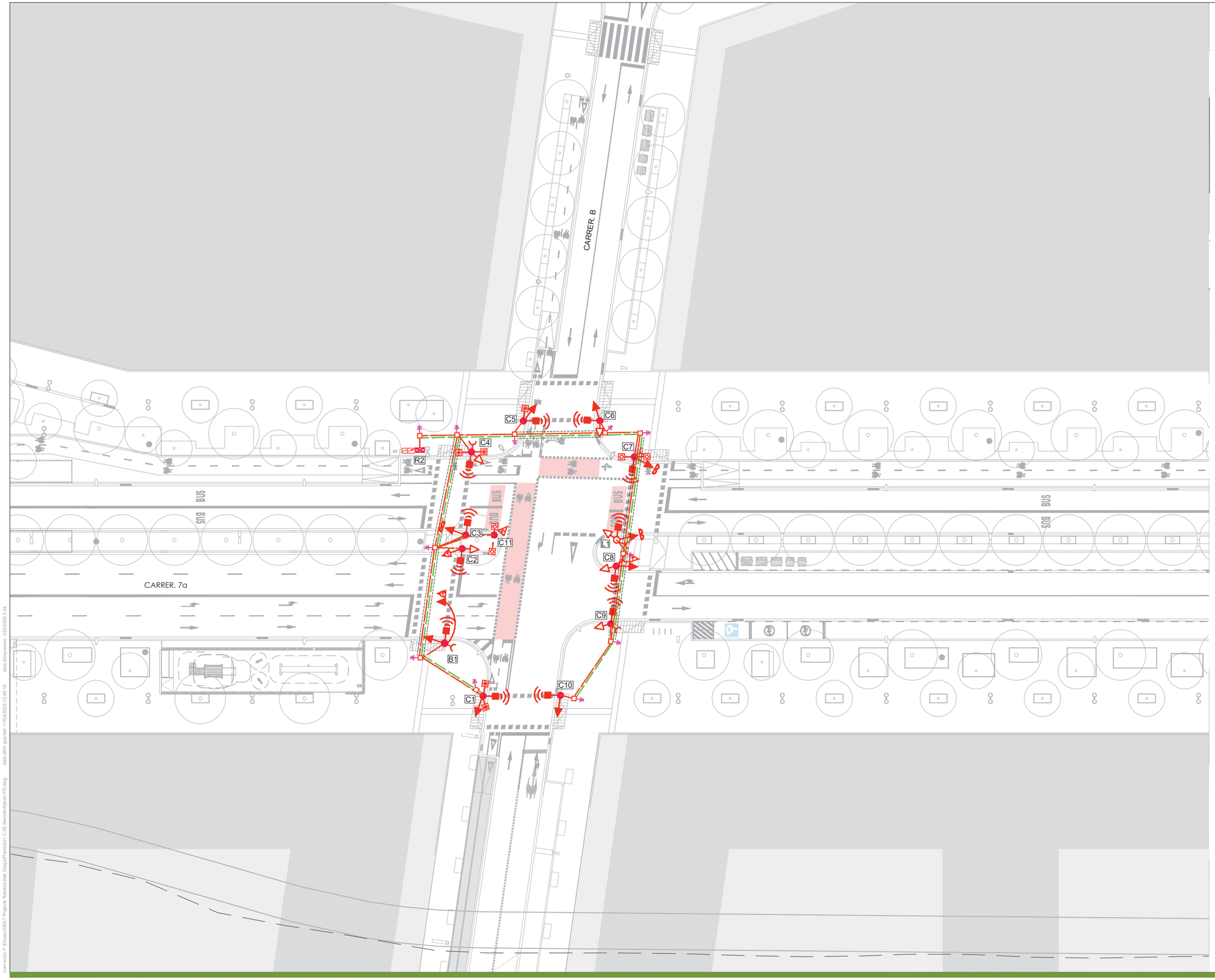



LLEGENDA

LÍMIT ÀMBIT

LÍMIT PDU

SEMAFORITZACIÓ

- EQUIP REGULADOR LOCAL DINS ARMARI DE POLIESTER AMB CAIXA GENERAL DE PROTECCIÓ
- ESCOMESA
- CANALITZACIÓ 4Ø110PE PER PPMU SOTA CALÇADA
- CANALITZACIÓ 2Ø110PE PER PPMU SOTA VORERA
- LÍNIA PRINCIPAL XARXA DE TERRES CABLE UNIPOLAR AÏLLAT COURE, 450/750V, RECOBRIMENT VERD-GROC, 16mm² (INTERIOR TUBULARS)
- COLUMNA
- SEMÀFOR FIXAT A PUNT DE LLUM
- BÀCUL SEMAFÒRIC
- SEMÀFOR VEHICLES (13-200 RAV)
- SEMÀFOR VEHICLES AMBRE (11-200 A)
- SEMÀFOR VEHICLES (12/200 AA)
- SEMÀFOR VEHICLES AMB FLETXA GIR ESQUERRA (13/200 RAV-F)
- SEMÀFOR VEHICLES AMB FLETXA GIR DRETA (12/200 AA-F)
- SEMÀFOR VEHICLES AMB FLETXA GIR DRETA (12/200 A-F)
- SEMÀFOR VIANANTS + INVIDENTS (12-200 RV)
- SEMÀFOR BICICLETES (12-100 RV)
- SEMÀFOR BICICLETES (11-100 A)
- SEMÀFOR BICICLETES + VIANANTS + INVIDENTS (12-200 RV)
- SEMÀFOR BICICLETES (AMB SÍMBOL FLETXA) (13-100 RVF)
- SEMÀFOR BICICLETES (AMB SÍMBOL FLETXA) (13-200 RVF)
- SEMÀFOR BUS (13-200 RAV)
- ARQUETA 60X60 cm
- PLACA PRESA A TERRA

nom arxiu: F:\Dopec\23027 Projecte Rambla dels Gorgs\Plans\21.C.02 Senalització PD.dwg data últim guardat: 17/04/2025 12:00:15 data d'impressió: 10/02/026 2:54

PARC DE L'ALBA
CERDANYOLA DEL VALLÈS
BARCELONA / CATALUNYA

CONSORCI URBANÍSTIC
DEL CENTRE DIRECCIONAL
DE CERDANYOLA DEL VALLÈS

Ajuntament de Cerdanyola del Vallès

INCASÒL Institut Català del Sòl

Autors del Projecte:
Dopec Enginyeria i Arquitectura
NORBERT TORRES I PUGÈS
MARIA CAELLES LACASTA

PROJECTS Enginyeria & Arquitectura
JAUME FLETA ABADAL

Projecte:
PROJECTE D'URBANITZACIÓ E1: PASSEIG DELS GORGS AL PARC DE L'ALBA DE CERDANYOLA DEL VALLÈS.

VIST I PLAU:
EL CAP DE SERVEI DE TERRITORI DE L'AJUNTAMENT DE CERDANYOLA DEL VALLÈS

VIST I PLAU:
EL CAP DE LA UNITAT DE PLANEJAMENT DE L'INSTITUT CATALÀ DEL SÒL

Emplaçament:
CERDANYOLA DEL VALLÈS

Títol del Plànol:
SENYALITZACIÓ I DEFENSES
SEMAFORITZACIÓ
PLANTA DETALL

Escala:
DIN A1 1/250
DIN A3 1/500
0 m

Data:
Gener 2026

Nombre Plànol
21.C.2

Nom. de fitxer:
21.C.2.DWG

FULL 2 DE 8



LLEGENDA

- LÍMIT ÀMBIT
- LÍMIT PDU

SEMAFORITZACIÓ

- EQUIP REGULADOR LOCAL DINS ARMARI DE POLIESTER AMB CAIXA GENERAL DE PROTECCIÓ
- ESCOMESA
- CANALITZACIÓ 4Ø110PE PER PPMU SOTA CALÇADA
- CANALITZACIÓ 2Ø110PE PER PPMU SOTA VORERA
- LÍNIA PRINCIPAL XARXA DE TERRES CABLE UNIPOLAR AÏLLAT COURE, 450/750V, RECOBRIMENT VERD-GROC, 16mm² (INTERIOR TUBULARS)
- COLUMNA
- SEMÀFOR FIXAT A PUNT DE LLUM
- BÀCUL SEMAFÒRIC
- SEMÀFOR VEHICLES (13-200 RAV)
- SEMÀFOR VEHICLES AMBRE (11-200 A)
- SEMÀFOR VEHICLES (12/200 AA)
- SEMÀFOR VEHICLES AMB FLETXA GIR ESQUERRA (13/200 RAV-F)
- SEMÀFOR VEHICLES AMB FLETXA GIR DRETA (12/200 AA-F)
- SEMÀFOR VEHICLES AMB FLETXA GIR DRETA (12/200 A-F)
- SEMÀFOR VIANANTS + INVIDENTS (12-200 RV)
- SEMÀFOR BICICLETES (12-100 RV)
- SEMÀFOR BICICLETES (11-100 A)
- SEMÀFOR BICICLETES + VIANANTS + INVIDENTS (12-200 RV)
- SEMÀFOR BICICLETES (AMB SÍMBOL FLETXA) (13-100 RVF)
- SEMÀFOR BICICLETES (AMB SÍMBOL FLETXA) (13-200 RVF)
- SEMÀFOR BUS (13-200 RAV)
- ARQUETA 60X60 cm
- PLACA PRESA A TERRA

nom arxiu: F:\Dopec\23027 Projecte Rambla dels Gorgs\Planol\21.C.02 Semaforitzacio PID.dwg data últim guardat: 17/04/2025 12:00:15 data d'impressió: 12/01/2026 2:55

PARC DE L'ALBA
CERDANYOLA DEL VALLÈS
BARCELONA / CATALUNYA

CONSORCI URBANÍSTIC
DEL CENTRE DIRECCIONAL
DE CERDANYOLA DEL VALLÈS

Ajuntament de Cerdanyola del Vallès

INCASÒL Institut Català del Sòl

Autors del Projecte:
Dopec Enginyeria i Arquitectura
NORBERT TORRES I PUGÈS
MARIA CAELLES LACASTA

PROJECTS Enginyeria i Arquitectura
JAUME FLETA ABADAL

Projecte:
PROJECTE D'URBANITZACIÓ E1: PASSEIG DELS GORGS AL PARC DE L'ALBA DE CERDANYOLA DEL VALLÈS.

VIST I PLAU:
EL CAP DE SERVEI DE TERRITORI DE L'AJUNTAMENT DE CERDANYOLA DEL VALLÈS

VIST I PLAU:
EL CAP DE LA UNITAT DE PLANEJAMENT DE L'INSTITUT CATALÀ DEL SÒL

Emplaçament:
CERDANYOLA DEL VALLÈS

Títol del Plànol:
SENYALITZACIÓ I DEFENSES
SEMAFORITZACIÓ
PLANTA DETALL

Escala:	Data:	Nombre Plànol
DIN A1 1/250 DIN A3 1/500 0 m	Gener 2026	21.C.2
	Nom. de fitxer: 21.C.2.DWG	FULL 3 DE 8





LLEGENDA

- LÍMIT ÀMBIT
- LÍMIT PDU

SEMAFORITZACIÓ

- EQUIP REGULADOR LOCAL DINS ARMARI DE POLIESTER AMB CAIXA GENERAL DE PROTECCIÓ
- ESCOMESA
- CANALITZACIÓ 4Ø110PE PER PPMU SOTA CALÇADA
- CANALITZACIÓ 2Ø110PE PER PPMU SOTA VORERA
- LÍNIA PRINCIPAL XARXA DE TERRES CABLE UNIPOLAR AÏLLAT COURE, 450/750V, RECOBRIMENT VERD-GROC, 16mm² (INTERIOR TUBULARS)
- COLUMNA
- SEMÀFOR FIXAT A PUNT DE LLUM
- BÀCUL SEMAFÒRIC
- SEMÀFOR VEHICLES (13-200 RAV)
- SEMÀFOR VEHICLES AMBRE (11-200 A)
- SEMÀFOR VEHICLES (12/200 AA)
- SEMÀFOR VEHICLES AMB FLETXA GIR ESQUERRA (13/200 RAV-F)
- SEMÀFOR VEHICLES AMB FLETXA GIR DRETA (12/200 AA-F)
- SEMÀFOR VEHICLES AMB FLETXA GIR DRETA (12/200 A-F)
- SEMÀFOR VIANANTS + INVIDENTS (12-200 RV)
- SEMÀFOR BICICLETES (12-100 RV)
- SEMÀFOR BICICLETES (11-100 A)
- SEMÀFOR BICICLETES + VIANANTS + INVIDENTS (12-200 RV)
- SEMÀFOR BICICLETES (AMB SÍMBOL FLETXA) (13-100 RVF)
- SEMÀFOR BICICLETES (AMB SÍMBOL FLETXA) (13-200 RVF)
- SEMÀFOR BUS (13-200 RAV)
- ARQUETA 60X60 cm
- PLACA PRESA A TERRA

nom arxiu: F:\Dopec\23027 Projecte Rambla dels Gorgs\Planols\21.C.02 Semaforitzacio PD.dwg data últim guardat: 17/04/2025 12:00:15 data d'impressió: 1/20/2026 2:55

PARC DE L'ALBA
CERDANYOLA DEL VALLÈS
BARCELONA / CATALUNYA

CONSORCI URBANÍSTIC
DEL CENTRE DIRECCIONAL
DE CERDANYOLA DEL VALLÈS

Ajuntament de Cerdanyola del Vallès

INCASÒL Institut Català del Sòl

Autors del Projecte:
Dopec
NORBERT TORRES I PUGÈS
MARIA CAELLES LACASTA
PROJECTS
JAUME FLETA ABADAL

Projecte:
PROJECTE D'URBANITZACIÓ E1: PASSEIG DELS GORGS AL PARC DE L'ALBA DE CERDANYOLA DEL VALLÈS.
VIST I PLAU: EL CAP DE SERVEI DE TERRITORI DE L'AJUNTAMENT DE CERDANYOLA DEL VALLÈS
VIST I PLAU: EL CAP DE LA UNITAT DE PLANEJAMENT DE L'INSTITUT CATALÀ DEL SÒL

Emplaçament:
CERDANYOLA DEL VALLÈS

Títol del Plànol:
SENYALITZACIÓ I DEFENSES
SEMAFORITZACIÓ
PLANTA DETALL

Escala:
DIN A1 1/250
DIN A3 1/500
0 m

Data: Gener 2026

Nombre Plànol: 21.C.2

Nom. de fitxer: 21.C.2.DWG

FULL 4 DE 8





LLEGENDA

- LÍMIT ÀMBIT
- LÍMIT PDU

SEMAFORITZACIÓ

- EQUIP REGULADOR LOCAL DINS ARMARI DE POLIESTER AMB CAIXA GENERAL DE PROTECCIÓ
- ESCOMESA
- CANALITZACIÓ 4Ø110PE PER PPMU SOTA CALÇADA
- CANALITZACIÓ 2Ø110PE PER PPMU SOTA VORERA
- LÍNIA PRINCIPAL XARXA DE TERRES CABLE UNIPOLAR AÏLLAT COURE, 450/750V, RECOBRIMENT VERD-GROC, 16mm² (INTERIOR TUBULARS)
- COLUMNA
- SEMÀFOR FIXAT A PUNT DE LLUM
- BÀCUL SEMAFÒRIC
- SEMÀFOR VEHICLES (13-200 RAV)
- SEMÀFOR VEHICLES AMBRE (11-200 A)
- SEMÀFOR VEHICLES (12/200 AA)
- SEMÀFOR VEHICLES AMB FLETXA GIR ESQUERRA (13/200 RAV-F)
- SEMÀFOR VEHICLES AMB FLETXA GIR DRETA (12/200 AA-F)
- SEMÀFOR VEHICLES AMB FLETXA GIR DRETA (12/200 A-F)
- SEMÀFOR VIANANTS + INVIDENTS (12-200 RV)
- SEMÀFOR BICICLETES (12-100 RV)
- SEMÀFOR BICICLETES (11-100 A)
- SEMÀFOR BICICLETES + VIANANTS + INVIDENTS (12-200 RV)
- SEMÀFOR BICICLETES (AMB SÍMBOL FLETXA) (13-100 RVF)
- SEMÀFOR BICICLETES (AMB SÍMBOL FLETXA) (13-200 RVF)
- SEMÀFOR BUS (13-200 RAV)
- ARQUETA 60X60 cm
- PLACA PRESA A TERRA

nom arxiu: F:\Dopec\23027 Projecte Rambla dels Gorgs\Planols\21.C.02 Semaforitzacio PID.dwg data últim guardat: 17/04/2026 12:00:15 data d'impressió: 1/20/2026 2:55

PARC DE L'ALBA
CERDANYOLA DEL VALLÈS
BARCELONA / CATALUNYA

CONSORCI URBANÍSTIC
DEL CENTRE DIRECCIONAL
DE CERDANYOLA DEL VALLÈS

Ajuntament de Cerdanyola del Vallès

INCASÒL Institut Català del Sòl

Autors del Projecte:
Dopec Projectes i Arquitectura
NORBERT TORRES I PUGÈS
MARIA CAELLES LACASTA

PROJECTS Enginyeria del Transport
JAUME FLETA ABADAL

Projecte:
PROJECTE D'URBANITZACIÓ E1: PASSEIG DELS GORGS AL PARC DE L'ALBA DE CERDANYOLA DEL VALLÈS.

VST I PLAU:
EL CAP DE SERVEI DE TERRITORI DE L'AJUNTAMENT DE CERDANYOLA DEL VALLÈS

VST I PLAU:
EL CAP DE LA UNITAT DE PLANEJAMENT DE L'INSTITUT CATALÀ DEL SÒL

Emplaçament:
CERDANYOLA DEL VALLÈS

Títol del Plànol:
SENYALITZACIÓ I DEFENSES
SEMAFORITZACIÓ
PLANTA DETALL

Escala:
DIN A1 1/250
DIN A3 1/500
0 m

Data:
Gener 2026

Nombre Plànol
21.C.2

Nom. de fitxer:
21.C.2.DWG

FULL 5 DE 8

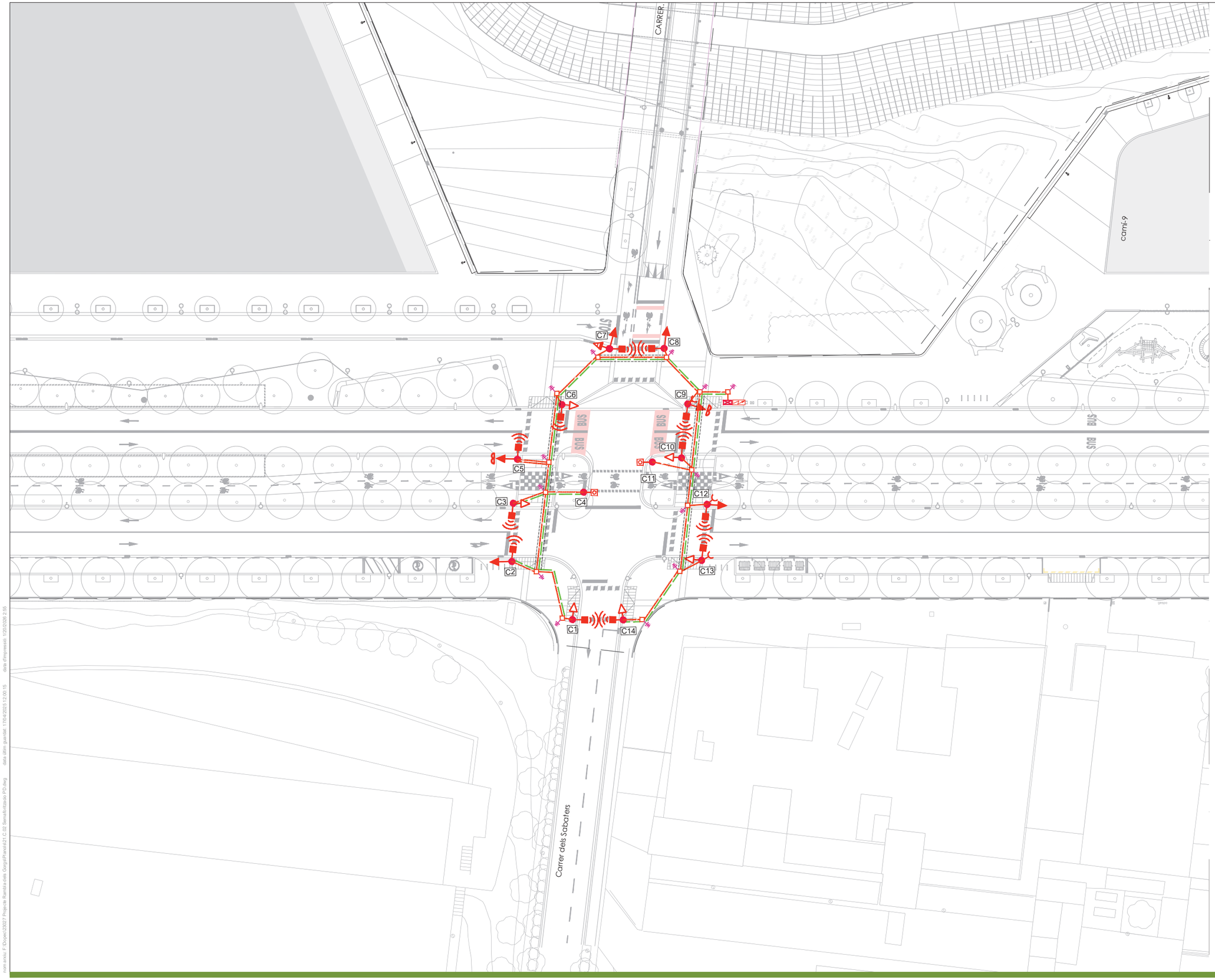



LLEGENDA

- LÍMIT ÀMBIT
- LÍMIT PDU

SEMAFORITZACIÓ

- EQUIP REGULADOR LOCAL DINS ARMARI DE POLIESTER AMB CAIXA GENERAL DE PROTECCIÓ
- ESCOMESA
- CANALITZACIÓ 4Ø110PE PER PPMU SOTA CALÇADA
- CANALITZACIÓ 2Ø110PE PER PPMU SOTA VORERA
- LÍNIA PRINCIPAL XARXA DE TERRES CABLE UNIPOLAR AÏLLAT COURE, 450/750V, RECOBRIMENT VERD-GROC, 16mm² (INTERIOR TUBULARS)
- COLUMNA
- SEMÀFOR FIXAT A PUNT DE LLUM
- BÀCUL SEMAFÒRIC
- SEMÀFOR VEHICLES (13-200 RAV)
- SEMÀFOR VEHICLES AMBRE (11-200 A)
- SEMÀFOR VEHICLES (12/200 AA)
- SEMÀFOR VEHICLES AMB FLETXA GIR ESQUERRA (13/200 RAV-F)
- SEMÀFOR VEHICLES AMB FLETXA GIR DRETA (12/200 AA-F)
- SEMÀFOR VEHICLES AMB FLETXA GIR DRETA (12/200 A-F)
- SEMÀFOR VIANANTS + INVIDENTS (12-200 RV)
- SEMÀFOR BICICLETES (12-100 RV)
- SEMÀFOR BICICLETES (11-100 A)
- SEMÀFOR BICICLETES + VIANANTS + INVIDENTS (12-200 RV)
- SEMÀFOR BICICLETES (AMB SÍMBOL FLETXA) (13-100 RVF)
- SEMÀFOR BICICLETES (AMB SÍMBOL FLETXA) (13-200 RVF)
- SEMÀFOR BUS (13-200 RAV)
- ARQUETA 60X60 cm
- PLACA PRESA A TERRA

nom arxiu: F:\Dopec\22027 Projecte Rambla\dels Gorgs\Plans\21.C.02 Semaforitzacio PD.dwg data últim guardat: 17/04/2025 12:00:15 data d'impressió: 1/20/2026 2:55

PARC DE L'ALBA
CERDANYOLA DEL VALLÈS
BARCELONA / CATALUNYA

CONSORCI URBANÍSTIC
DEL CENTRE DIRECCIONAL
DE CERDANYOLA DEL VALLÈS

Ajuntament de Cerdanyola del Vallès

INCASÒL Institut Català del Sòl

Autors del Projecte:
Dopec Enginyeria i Arquitectura
NORBERT TORRES I PUGÈS
MARIA CAELLES LACASTA

PROJECTS Enginyeria & Arquitectura
JAUME FLETA ABADAL

Projecte:
PROJECTE D'URBANITZACIÓ E1: PASSEIG DELS GORGS AL PARC DE L'ALBA DE CERDANYOLA DEL VALLÈS.

VIST I PLAU:
EL CAP DE SERVEI DE TERRITORI DE L'AJUNTAMENT DE CERDANYOLA DEL VALLÈS

VIST I PLAU:
EL CAP DE LA UNITAT DE PLANEJAMENT DE L'INSTITUT CATALÀ DEL SÒL

Emplaçament:
CERDANYOLA DEL VALLÈS

Títol del Plànol:
SENYALITZACIÓ I DEFENSES
SEMAFORITZACIÓ
PLANTA DETALL

Escala:
DIN A1 1/250
DIN A3 1/500
0 m

Data:
Gener 2026

Nombre Plànol
21.C.2

Nom. de fitxer:
21.C.2.DWG

FULL 6 DE 8

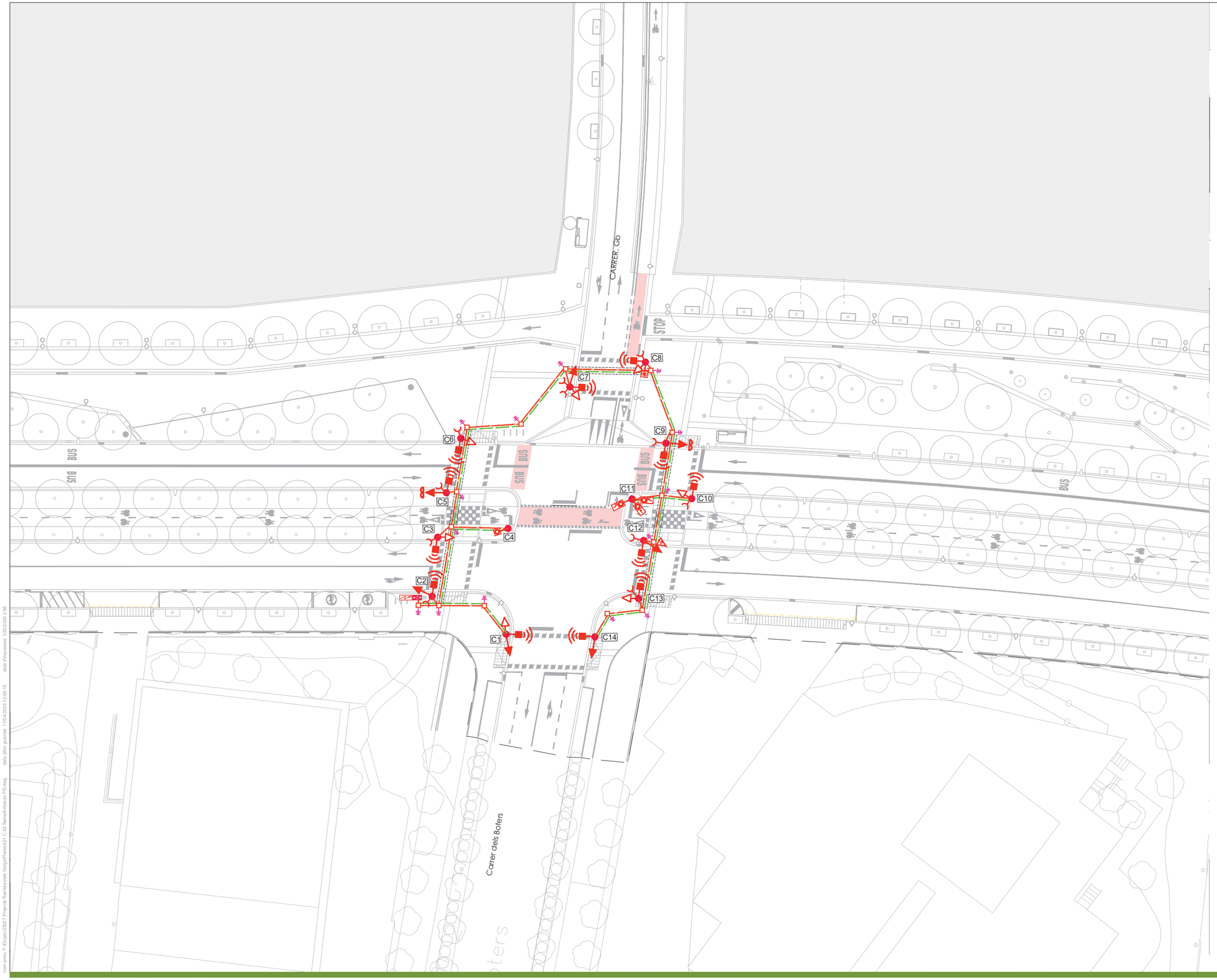



LLEGENDA

- LÍMIT ÀMBIT
- LÍMIT PDU

SEMAFORITZACIÓ

- EQUIP REGULADOR LOCAL DINS ARMARI DE POLIESTER AMB CAIXA GENERAL DE PROTECCIÓ
- ESCOMESA
- CANALITZACIÓ 4Ø110PE PER PPMU SOTA CALÇADA
- CANALITZACIÓ 2Ø110PE PER PPMU SOTA VORERA
- LÍNIA PRINCIPAL XARXA DE TERRES CABLE UNIPOLAR AÏLLAT COURE, 450/750V, RECOBRIMENT VERD-GROC, 16mm² (INTERIOR TUBULARS)
- COLUMNA
- SEMÀFOR FIXAT A PUNT DE LLUM
- BÀCUL SEMAFÒRIC
- SEMÀFOR VEHICLES (13-200 RAV)
- SEMÀFOR VEHICLES AMBRE (11-200 A)
- SEMÀFOR VEHICLES (12/200 AA)
- SEMÀFOR VEHICLES AMB FLETXA GIR ESQUERRA (13/200 RAV-F)
- SEMÀFOR VEHICLES AMB FLETXA GIR DRETA (12/200 AA-F)
- SEMÀFOR VEHICLES AMB FLETXA GIR DRETA (12/200 A-F)
- SEMÀFOR VIANANTS + INVIDENTS (12-200 RV)
- SEMÀFOR BICICLETES (12-100 RV)
- SEMÀFOR BICICLETES (11-100 A)
- SEMÀFOR BICICLETES + VIANANTS + INVIDENTS (12-200 RV)
- SEMÀFOR BICICLETES (AMB SÍMBOL FLETXA) (13-100 RVF)
- SEMÀFOR BICICLETES (AMB SÍMBOL FLETXA) (13-200 RVF)
- SEMÀFOR BUS (13-200 RAV)
- ARQUETA 60X60 cm
- PLACA PRESA A TERRA

nom arxiu: F:\Dopec\23027 Projecte Rambla dels Gorgs\Planols\21.C.02 Semaforitzacio PD.dwg data últim guardat: 17/04/2025 12:00:15 data d'impressió: 1/20/2026 2:56

PARC DE L'ALBA
CERDANYOLA DEL VALLÈS
BARCELONA / CATALUNYA

CONSORCI URBANÍSTIC
DEL CENTRE DIRECCIONAL
DE CERDANYOLA DEL VALLÈS

Ajuntament de Cerdanyola del Vallès

INCASÒL Institut Català del Sòl

Autors del Projecte:

Dopec Enginyeria i Projectes
NORBERT TORRES I PUGÈS
MARIA CAELLES LACASTA

PROJECTS Enginyeria & Vistaprojects
JAUME FLETA ABADAL

Projecte:
PROJECTE D'URBANITZACIÓ E1: PASSEIG DELS GORGS AL PARC DE L'ALBA DE CERDANYOLA DEL VALLÈS.

VIST I PLAU:
EL CAP DE SERVEI DE TERRITORI DE L'AJUNTAMENT DE CERDANYOLA DEL VALLÈS

VIST I PLAU:
EL CAP DE LA UNITAT DE PLANEJAMENT DE L'INSTITUT CATALÀ DEL SÒL

Emplaçament:
CERDANYOLA DEL VALLÈS

Títol del Plànol:
SENYALITZACIÓ I DEFENSES
SEMAFORITZACIÓ
PLANTA DETALL

Escala:
DIN A1 1/250
DIN A3 1/500
0 m

Data:
Gener 2026

Nom. de fitxer:
21.C.2.DWG

Nombre Plànol
21.C.2

FULL 7 DE 8

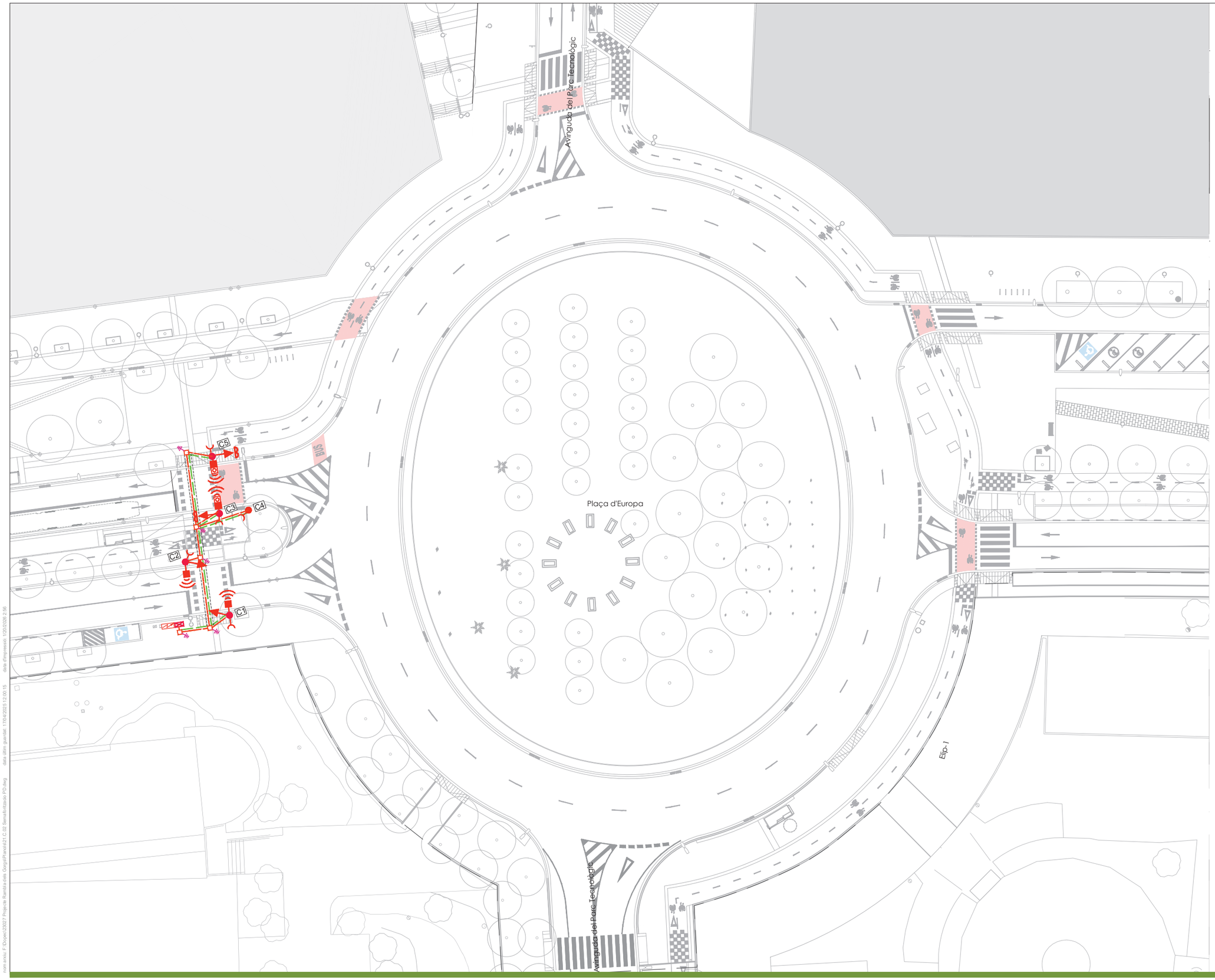



LLEGENDA

- LÍMIT ÀMBIT
- LÍMIT PDU

SEMAFORITZACIÓ

- EQUIP REGULADOR LOCAL DINS ARMARI DE POLIESTER AMB CAIXA GENERAL DE PROTECCIÓ
- ESCOMESA
- CANALITZACIÓ 4Ø110PE PER PPMU SOTA CALÇADA
- CANALITZACIÓ 2Ø110PE PER PPMU SOTA VORERA
- LÍNIA PRINCIPAL XARXA DE TERRES CABLE UNIPOLAR AÏLLAT COURE, 450/750V, RECOBRIMENT VERD-GROC, 16mm² (INTERIOR TUBULARS)
- COLUMNA
- SEMÀFOR FIXAT A PUNT DE LLUM
- BÀCUL SEMAFÒRIC
- SEMÀFOR VEHICLES (13-200 RAV)
- SEMÀFOR VEHICLES AMBRE (11-200 A)
- SEMÀFOR VEHICLES (12/200 AA)
- SEMÀFOR VEHICLES AMB FLETXA GIR ESQUERRA (13/200 RAV-F)
- SEMÀFOR VEHICLES AMB FLETXA GIR DRETA (12/200 AA-F)
- SEMÀFOR VEHICLES AMB FLETXA GIR DRETA (12/200 A-F)
- SEMÀFOR VIANANTS + INVIDENTS (12-200 RV)
- SEMÀFOR BICICLETES (12-100 RV)
- SEMÀFOR BICICLETES (11-100 A)
- SEMÀFOR BICICLETES + VIANANTS + INVIDENTS (12-200 RV)
- SEMÀFOR BICICLETES (AMB SÍMBOL FLETXA) (13-100 RVF)
- SEMÀFOR BICICLETES (AMB SÍMBOL FLETXA) (13-200 RVF)
- SEMÀFOR BUS (13-200 RAV)
- ARQUETA 60X60 cm
- PLACA PRESA A TERRA

nom arxiu: F:\Dopec\23027 Projecte Rambla dels Gorgs\Planols\21.C.02 Semaforitzacio PD.dwg data últim guardat: 17/04/2025 12:00:15 data d'impressió: 1/20/2026 2:56

PARC DE L'ALBA
CERDANYOLA DEL VALLÈS
BARCELONA / CATALUNYA

CONSORCI URBANÍSTIC
DEL CENTRE DIRECCIONAL
DE CERDANYOLA DEL VALLÈS

Ajuntament de Cerdanyola del Vallès

INCASÒL Institut Català del Sòl

Autors del Projecte:

Dopec Enginyeria i Projectes
NORBERT TORRES I PUGÈS
MARIA CAELLES LACASTA

PROJECTS Enginyeria & Vàrtanyat
JAUME FLETA ABADAL

Projecte:
PROJECTE D'URBANITZACIÓ E1: PASSEIG DELS GORGS AL PARC DE L'ALBA DE CERDANYOLA DEL VALLÈS.

VIST I PLAU:
EL CAP DE SERVEI DE TERRITORI DE L'AJUNTAMENT DE CERDANYOLA DEL VALLÈS

VIST I PLAU:
EL CAP DE LA UNITAT DE PLANEJAMENT DE L'INSTITUT CATALÀ DEL SÒL

Emplaçament:
CERDANYOLA DEL VALLÈS

Títol del Plànol:
SENYALITZACIÓ I DEFENSES
SEMAFORITZACIÓ
PLANTA DETALL

Escala:
DIN A1 1/250
DIN A3 1/500
0 m

Data:
Gener 2026

Nom. de fitxer:
21.C.2.DWG

Nombre Plànol
21.C.2

FULL 8 DE 8

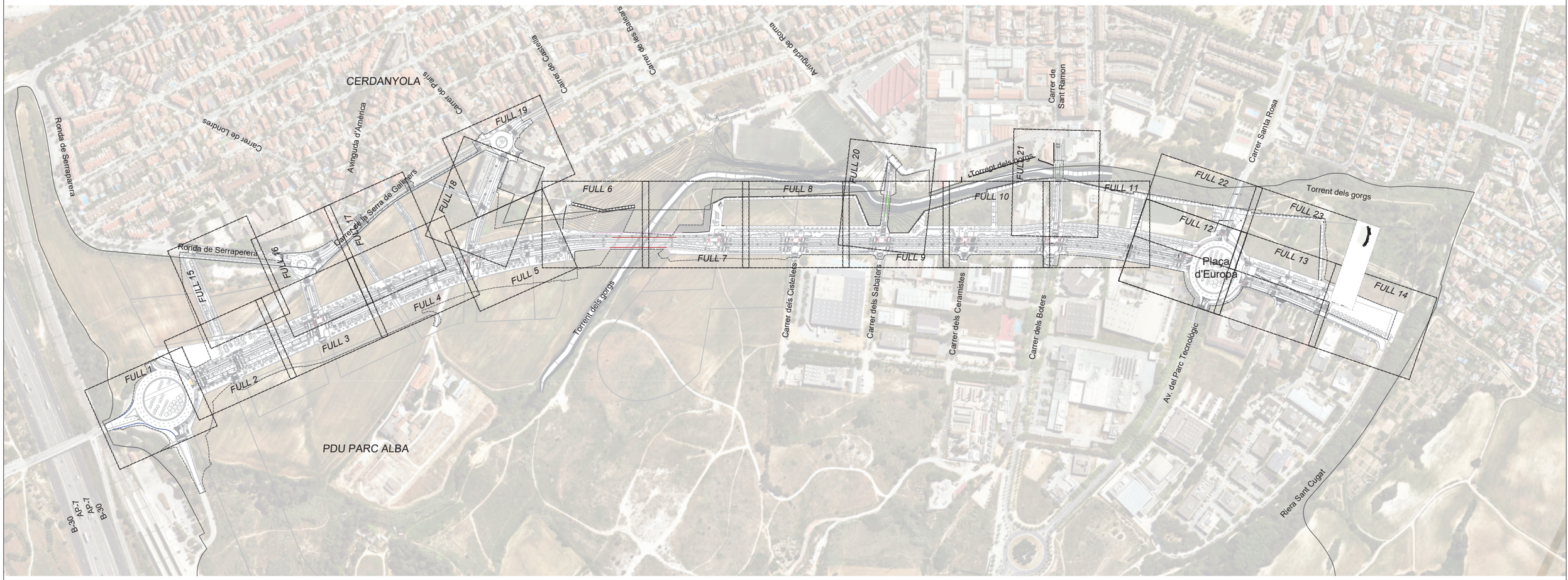

LLEGENDA

- LÍMIT ÀMBIT
- LÍMIT PDU

SENYALITZACIÓ VERTICAL

- BIONA
- AMPIT
- BARRERA DE FORMIGÓ

PARC DE L'ALBA
CERDANYOLA DEL VALLÈS
BARCELONA / CATALUNYA

CONSORCI URBANÍSTIC
DEL CENTRE DIRECCIONAL
DE CERDANYOLA DEL VALLÈS

Ajuntament de Cerdanyola del Vallès

INCASÒL Institut Català del Sòl

Autors del Projecte:

Dopec Projectes i Arquitectura
NORBERT TORRES I PUGÈS
MARIA CAELLES LACASTA

PROJECTS Enginyeria & Arquitectura
JAUME FLETA ABADAL

Projecte:
PROJECTE D'URBANITZACIÓ E1: PASSEIG DELS GORGS AL PARC DE L'ALBA DE CERDANYOLA DEL VALLÈS.

VIST I PLAU:
EL CAP DE SERVEI DE TERRITORI DE L'AJUNTAMENT DE CERDANYOLA DEL VALLÈS

VIST I PLAU:
EL CAP DE LA UNITAT DE PLANEJAMENT DE L'INSTITUT CATALÀ DEL SÒL

Emplaçament:
CERDANYOLA DEL VALLÈS

Títol del Plànol:
SENYALITZACIÓ I DEFENSA
PLANTA DEFENSES
PLANTA GENERAL

Escala:	Data:	Nombre Plànol
DIN A1 1/3000 DIN A3 1/6000	Gener 2026	21.D.1
0 m	Nom. de fitxer:	
	20.D.1.DWG	FULL 1 DE 1

nom.arxiu: F:\Dopec\23027 Projecte Rambla dels Gorgs\Planols\21.D.01 Defenses.PG.dwg data últim guardat: 26/01/2004 9:16:57 data d'impressió: 1/20/2026 2:57

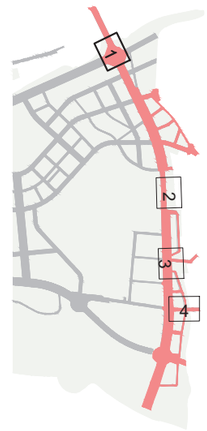

CARRER. 7a

CARRER. 2B

BUS

LLEGENDA

LÍMIT ÀMBIT

LÍMIT PDU

SENYALITZACIÓ VERTICAL

BIONA

AMPIT

BARRERA DE FORMIGÓ

nom arxiu: F:\Dopec\23027 Projecte Rambla dels Gorgs\Plans\21.D.02 Defenses PD.dwg data última gravitat: 17/04/2025 12:02:19 data d'impressió: 16/07/2026 2:58

PARC DE L'ALBA
CERDANYOLA DEL VALLÈS
BARCELONA / CATALUNYA

CONSORCI URBANÍSTIC
DEL CENTRE DIRECCIONAL
DE CERDANYOLA DEL VALLÈS

Ajuntament de Cerdanyola del Vallès

INCASÒL Institut Català del Sòl

Autors del Projecte:
Dopec Enginyeria i Arquitectura
NORBERT TORRES I PUGÈS
MARIA CAELLES LACASTA

PROJECTS Enginyeria & Arquitectura
JAUME FLETA ABADAL

Projecte:
PROJECTE D'URBANITZACIÓ E1: PASSEIG DELS GORGS AL PARC DE L'ALBA DE CERDANYOLA DEL VALLÈS.

VIST I PLAU:
EL CAP DE SERVEI DE TERRITORI DE L'AJUNTAMENT DE CERDANYOLA DEL VALLÈS

VIST I PLAU:
EL CAP DE LA UNITAT DE PLANEJAMENT DE L'INSTITUT CATALÀ DEL SÒL

Emplaçament:
CERDANYOLA DEL VALLÈS

Títol del Plànol:
SENYALITZACIÓ I DEFENSES
PLANTA DEFENSES
PLANTA DETALL

Escala:
DIN A1 1/250
DIN A3 1/500
0 m

Data:
Gener 2026

Nombre Plànol
21.D.2

Nom. de fitxer:
21.D.2.DWG

FULL 1 DE 4

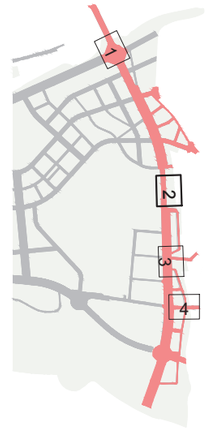

LLEGENDA

- LÍMIT ÀMBIT
- LÍMIT PDU

SENYALITZACIÓ VERTICAL

- BIONA
- AMPIT
- BARRERA DE FORMIGÓ

PARC DE L'ALBA
CERDANYOLA DEL VALLÈS
BARCELONA / CATALUNYA

CONSORCI URBANÍSTIC
DEL CENTRE DIRECCIONAL
DE CERDANYOLA DEL VALLÈS

Ajuntament de Cerdanyola del Vallès

INCASÒL Institut Català del Sòl

Autors del Projecte:

Dopec Enginyeria i Arquitectura
NORBERT TORRES I PUGÈS
MARIA CAELLES LACASTA

PROJECTS Urbanisme & Territori
JAUME FLETA ABADAL

Projecte:
PROJECTE D'URBANITZACIÓ E1: PASSEIG DELS GORGS AL PARC DE L'ALBA DE CERDANYOLA DEL VALLÈS.

VIST I PLAU:
EL CAP DE SERVEI DE TERRITORI DE L'AJUNTAMENT DE CERDANYOLA DEL VALLÈS

VIST I PLAU:
EL CAP DE LA UNITAT DE PLANEJAMENT DE L'INSTITUT CATALÀ DEL SÒL

Emplaçament:
CERDANYOLA DEL VALLÈS

Títol del Plànol:
SENYALITZACIÓ I DEFENSES
PLANTA DEFENSES
PLANTA DETALL

Escala:	Data:	Nombre Plànol
DIN A1 1/250 DIN A3 1/500 0 m	Gener 2026	21.D.2
	Nom. de fitxer: 21.D.2.DWG	FULL 2 DE 4

nom arxiu: F:\Dopec\23027 Projecte Rambla dels Gorgs\Plans\21.D.02 Defenses PD.dwg data últim guardat: 17/04/2025 12:02:19 data d'impressió: 1/0/2000 2:58

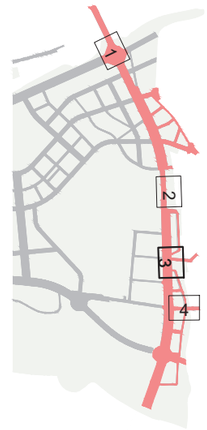

LLEGENDA

- LÍMIT ÀMBIT
- LÍMIT PDU

SENYALITZACIÓ VERTICAL

- BIONA
- AMPIT
- BARRERA DE FORMIGÓ

nom.arxiu: F:\Dopec\22027 Projecte Rambla dels Gorgs\Planols\21.0.02 Defenses PD.dwg data últim guardat: 17/04/2023 12:02:19 data d'impressió: 12/02/2026 2:56

PARC DE L'ALBA
CERDANYOLA DEL VALLÈS
BARCELONA / CATALUNYA

CONSORCI URBANÍSTIC
DEL CENTRE DIRECCIONAL
DE CERDANYOLA DEL VALLÈS

Ajuntament de Cerdanyola del Vallès

INCASÒL Institut Català del Sòl

Autors del Projecte:

Dopec Enginyeria i Arquitectura
NORBERT TORRES I PUGÈS
MARIA CAELLES LACASTA

PROJECTS Enginyeria & Arquitectura
JAUME FLETA ABADAL

Projecte:
PROJECTE D'URBANITZACIÓ E1: PASSEIG DELS GORGS AL PARC DE L'ALBA DE CERDANYOLA DEL VALLÈS.

VIST I PLAU:
EL CAP DE SERVEI DE TERRITORI DE L'AJUNTAMENT DE CERDANYOLA DEL VALLÈS

VIST I PLAU:
EL CAP DE LA UNITAT DE PLANEJAMENT DE L'INSTITUT CATALÀ DEL SÒL

Emplaçament:
CERDANYOLA DEL VALLÈS

Títol del Plànol:
SENYALITZACIÓ I DEFENSES
PLANTA DEFENSES
PLANTA DETALL

Escala:
DIN A1 1/250
DIN A3 1/500
0 m

Data: Gener 2026

Nombre Plànol: 21.D.2

Nom. de fitxer: 21.D.2.DWG

FULL 3 DE 4

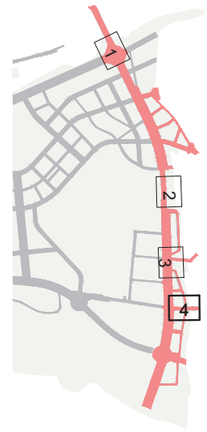

Avinguda de Roma

Carrer de Sant Ramon

CARRER. Gb

STOP

ruines

es Esclat Oil

LLEGENDA

LÍMIT ÀMBIT

LÍMIT PDU

SENYALITZACIÓ VERTICAL

BIONA

AMPIT

BARRERA DE FORMIGÓ

nom arxiu: F:\Dopec\23027 Projecte Rambla dels Gorgs\Planols\21.D.02 Defenses PD.dwg data últim guardat: 17/04/2025 12:02:19 data d'impressió: 12/02/2026 2:59

PARC DE L'ALBA
CERDANYOLA DEL VALLÈS
BARCELONA / CATALUNYA

CONSORCI URBANÍSTIC
DEL CENTRE DIRECCIONAL
DE CERDANYOLA DEL VALLÈS

Ajuntament de Cerdanyola del Vallès

INCASÒL Institut Català del Sòl

Autors del Projecte:
Dopec Enginyeria i Arquitectura
NORBERT TORRES I PUGÈS
MARIA CAELLES LACASTA

PROJECTS Enginyeria i Arquitectura
JAUME FLETA ABADAL

Projecte:
PROJECTE D'URBANITZACIÓ E1: PASSEIG DELS GORGS AL PARC DE L'ALBA DE CERDANYOLA DEL VALLÈS.

VIST I PLAU:
EL CAP DE SERVEI DE TERRITORI DE L'AJUNTAMENT DE CERDANYOLA DEL VALLÈS

VIST I PLAU:
EL CAP DE LA UNITAT DE PLANEJAMENT DE L'INSTITUT CATALÀ DEL SÒL

Emplaçament:
CERDANYOLA DEL VALLÈS

Títol del Plànol:
SENYALITZACIÓ I DEFENSES
PLANTA DEFENSES
PLANTA DETALL

Escala:
DIN A1 1/250
DIN A3 1/500
0 m

Data:
Gener 2026

Nombre Plànol
21.D.2

Nom. de fitxer:
21.D.2.DWG

FULL 4 DE 4

MARQUES VIALS LONGITUDINALS

MARQUES LONGITUDINALS DISCONTÍNUES

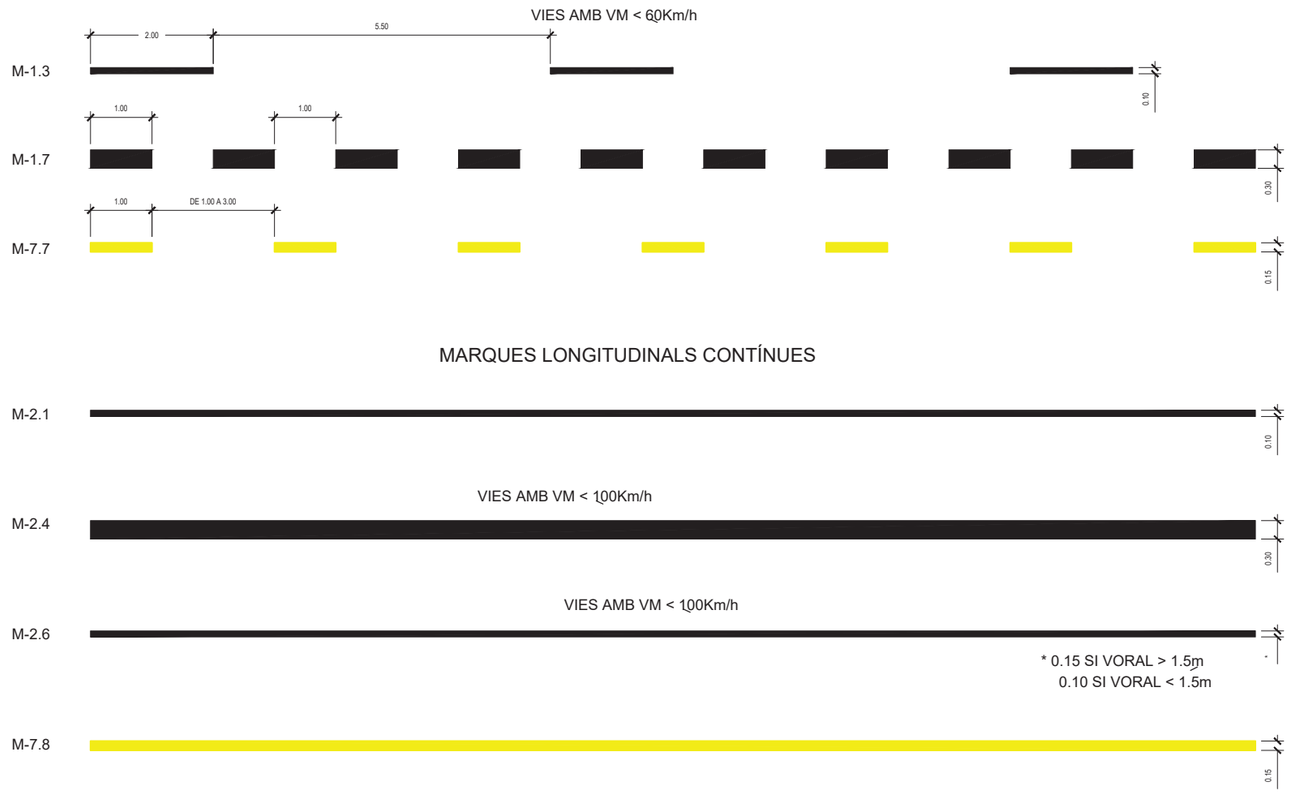

MARQUES LONGITUDINALS CONTÍNUES

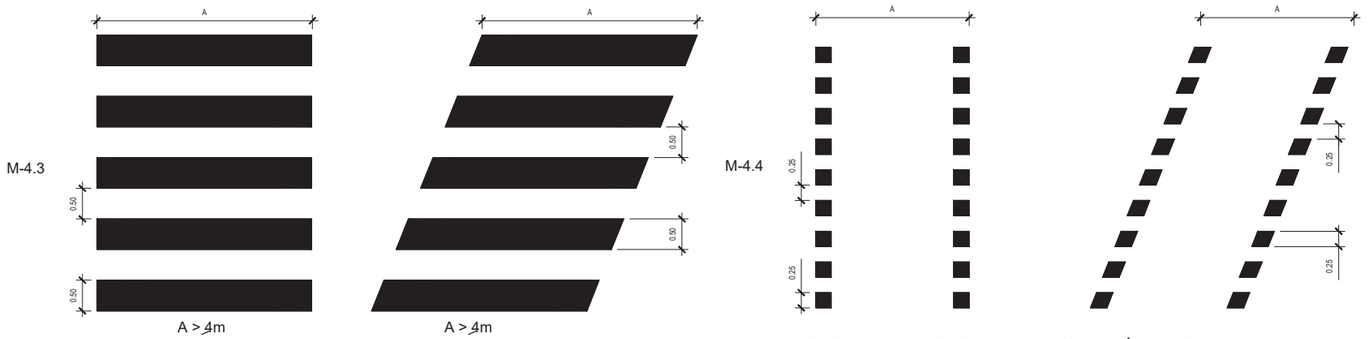

CICLISTES EN UN SOL SENTIT DE CIRCULACIÓ: A > 1.8m
CICLISTES EN DOS SENTITS DE CIRCULACIÓ: A > 3m

M-7.9 CÀRREGA I DESCÀRREGA

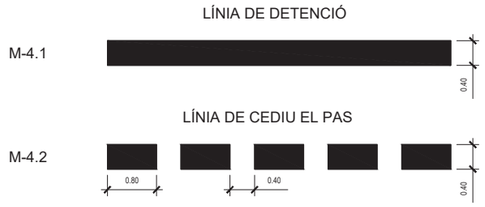

ZEBRATS

ESCALA 1:200

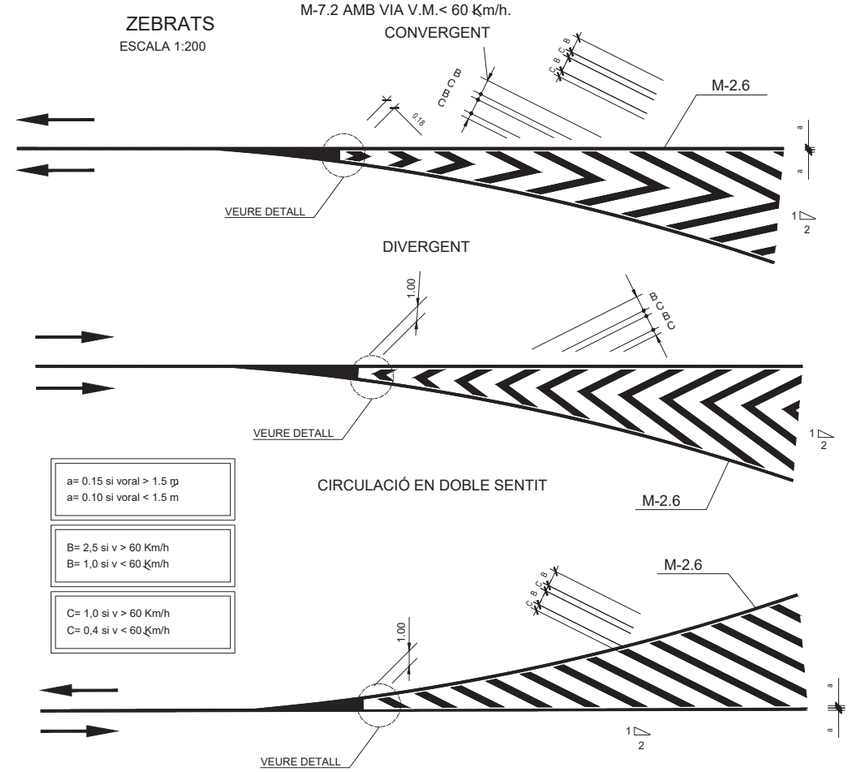

E-80a PUNT DE RECÀRREGA

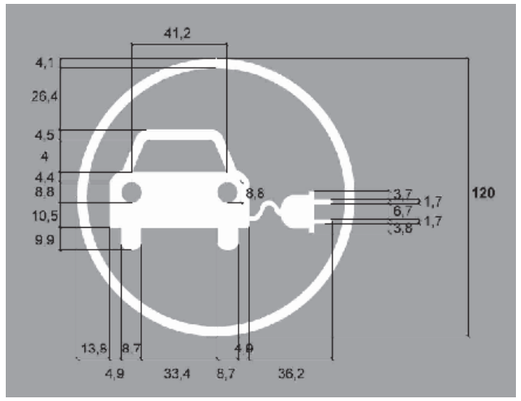

E-33a PUNT DE RECÀRREGA DE VEHICLES ELÈCTRICS EN CORDÓ

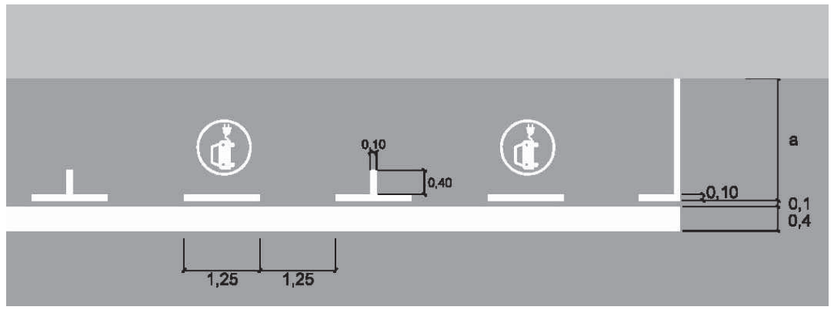

Amplada a:
mínim, 1,8 m; recomenat, 2 m.

PARC DE L'ALBA
CERDANYOLA DEL VALLÈS
BARCELONA / CATALUNYA

CONSORCI URBANÍSTIC
DEL CENTRE DIRECCIONAL
DE CERDANYOLA DEL VALLÈS

Ajuntament de Cerdanyola del Vallès

INCASÒL Institut Català del Sòl

Autors del Projecte:
Dopec
NORBERT TORRES I PUGÈS
MARIA CAELLES LACASTA

PROJECTS
JAUME FLETA ABADAL

Projecte:
PROJECTE D'URBANITZACIÓ E1: PASSEIG DELS GORGS AL PARC DE L'ALBA DE CERDANYOLA DEL VALLÈS.
VIST I PLAU: EL CAP DE SERVEI DE TERRITORI DE L'AJUNTAMENT DE CERDANYOLA DEL VALLÈS
VIST I PLAU: EL CAP DE LA UNITAT DE PLANEJAMENT DE L'INSTITUT CATALÀ DEL SÒL

Emplaçament:
CERDANYOLA DEL VALLÈS

Títol del Plànol:
SENYALITZACIÓ I DEFENSES
DETALLS

Escala:
DIN A1 1/50
DIN A3 1/100

Data:
Gener 2026

Nombre Plànol
21.E.1

Nom. de fitxer:
21.E.01.DWG

FULL 1 DE 18

E-41 RECTA

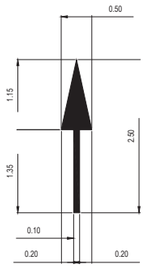

E-42 A LA DRETA
(A L'ESQUERRA)

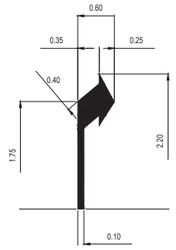

E-74a CEDIU EL PAS GENÈRIC

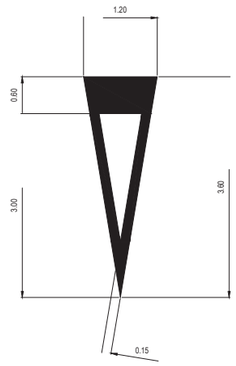

E-77 BICICLETA

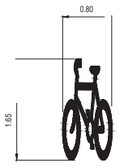

E-78 MINUSVÀLID

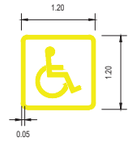

E-43 RECTA O A LA
DRETA (ESQUERRA)

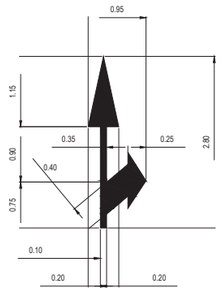

E-49 RECTA EN UN
CARRIL BICICLETA

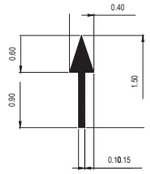

E-74c / H-2c CEDIU EL PAS
EN UN CARRIL BICICLETA

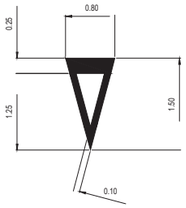

M-6.2 BUS

M-6.4 STOP

M-6.7 50

E-83 CONTENIDORS EN ZONA D'APARCAMENT EN CORDÓ

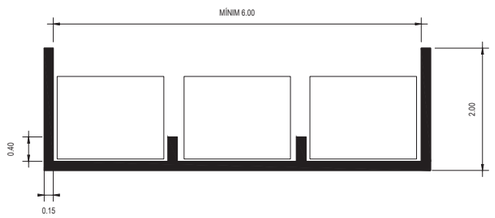

E-98 QUADRÍCULA EN CARRIL BICICLETA

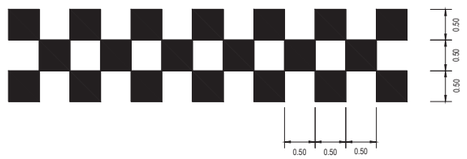

ZONES I PLACES D'APARCAMENT

E-22 EN CORDÓ AMB DELIMITACIÓ DE PLACES

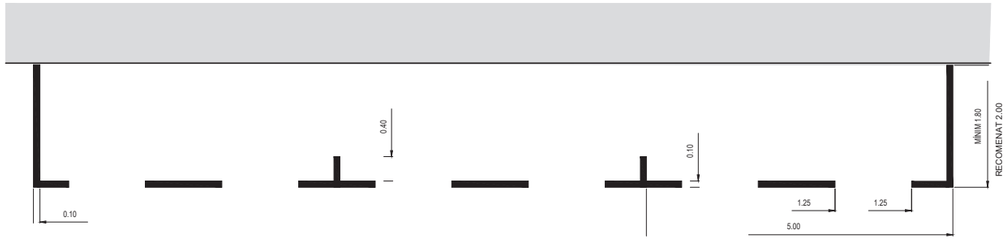

E-25 APARCAMENT EN BATERIA AMB DELIMITACIÓ DE PLACES

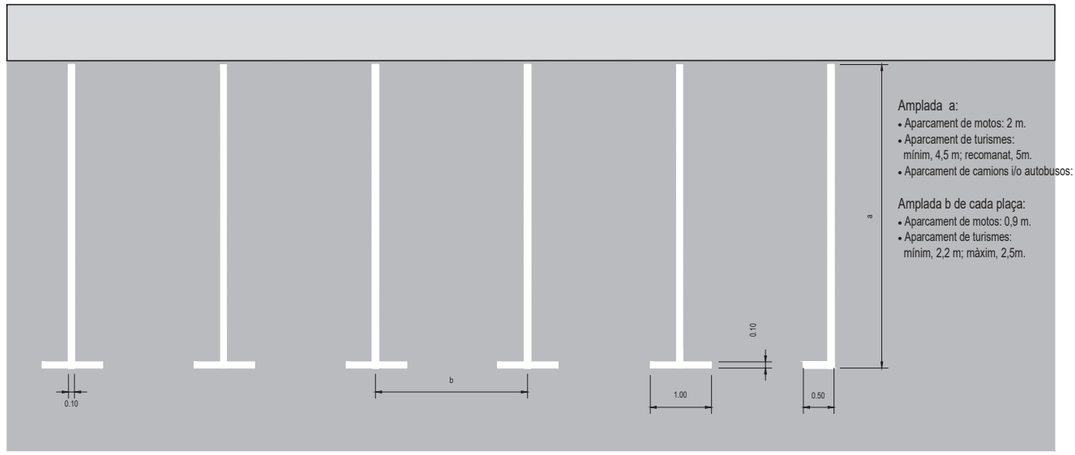

E-27 APARCAMENT DE MOTOS EN SEMIBATERIA AMB DELIMITACIÓ DE PLACES

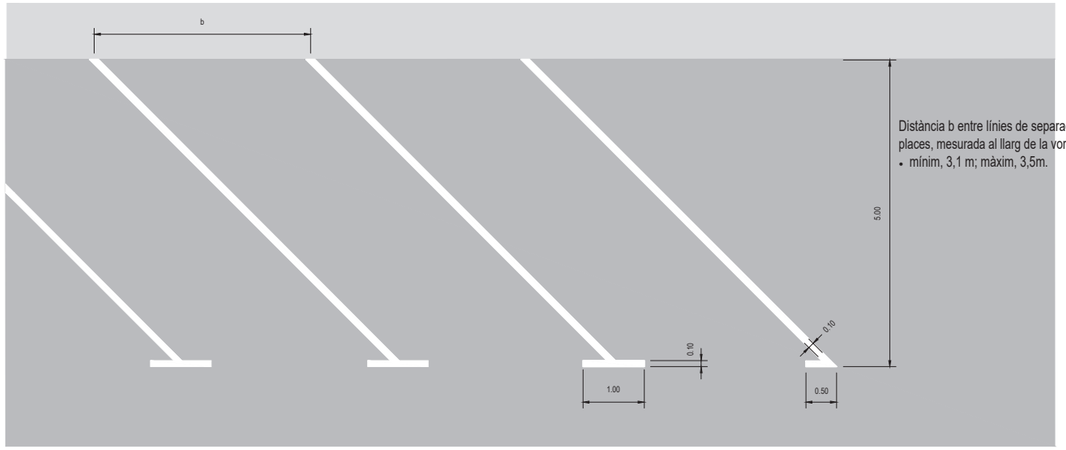

E-29 APARCAMENT DE MOTOS EN SEMIBATERIA 60º

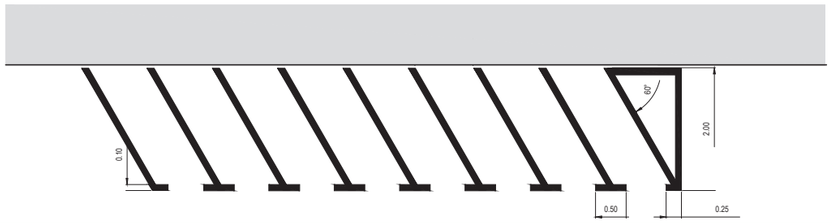

nom.arxiu: F:\Dopec\23027 Projecte Rambla dels Gorgs\Plans\d21.E.01 Senyalització detalls.dwg data últim guardat: 27/06/2024 10:10:35 data d'impressió: 10/03/26 2:59

PARC DE L'ALBA
CERDANYOLA DEL VALLÈS
BARCELONA / CATALUNYA

CONSORCI URBANÍSTIC
DEL CENTRE DIRECCIONAL
DE CERDANYOLA DEL VALLÈS

Ajuntament de Cerdanyola del Vallès

INCASÒL Institut Català del Sòl

Autors del Projecte:
NORBERT TORRES I PUGÈS
MARIA CAELLES LACASTA
JAUME FLETA ABADAL

Projecte:
PROJECTE D'URBANITZACIÓ E1: PASSEIG DELS GORGS AL PARC DE L'ALBA DE CERDANYOLA DEL VALLÈS.
VIST I PLAU: EL CAP DE SERVEI DE TERRITORI DE L'AJUNTAMENT DE CERDANYOLA DEL VALLÈS
VIST I PLAU: EL CAP DE LA UNITAT DE PLANEJAMENT DE L'INSTITUT CATALÀ DEL SÒL

Emplaçament:
CERDANYOLA DEL VALLÈS

Títol del Plànol:
SENYALITZACIÓ I DEFENSES
DETALLS

Escala:
DIN A1 1/50
DIN A3 1/100
0 m

Data: Gener 2026

Nombre Plànol: 21.E.1

Nom. de fitxer: 21.E.01.DWG

FULL 2 DE 18



P-3
SEMÀFORS



P-22
CICLISTES



P-15a
RESALT



P-17a
ESTRENYIMENT DE
CALÇADA PER LA DRETA



P-50
ALTRES PERILLS



R-1
CEDIR EL PAS



R-2
DETENCIÓ OBLIGATÒRIA



R-100
CIRCULACIÓ PROHIBIDA



R-101
ENTRADA PROHIBIDA



R-200
PROHIBICIÓ DE PASSAR
SENSE DETENIR-SE



R-301
VELOCITAT MÀXIMA 30 Km/h



R-302
GIR A LA DRETA
PROHIBIT



R-303
GIR A L'ESQUERRA
PROHIBIT



R-307
PARADA I ESTACIONAMENT
PROHIBIT



R-308
ESTACIONAMENT
PROHIBIT



R-402
SENTIT OBLIGATÒRI
GIRATORI-OBLIGATÒRI



R-400a
SENTIT OBLIGATÒRI
DRETA



R-400b
SENTIT OBLIGATÒRI
ESQUERRA



R-400c
SENTIT OBLIGATÒRI
RECTE



R-400d
SENTIT OBLIGATÒRI
DRETA

R-401a
SENTIT OBLIGATÒRI



R-403a
ÚNIQUES DIRECCIONS
PERMESES



R-403b
ÚNIQUES DIRECCIONS
PERMESES



R-403c
ÚNIQUES DIRECCIONS
PERMESES



R-407
CAMÍ RESERVAT
PER A BICICLETES



S-13
SITUACIÓ D'UN PAS
PER A VIANANTS



S-17
ESTACIONAMENT



S-15a
PRESENYALITZACIÓ DE
CALÇADA SENSE SORTIDA



S-28
CARRER RESIDENCIAL



PARQUING BICICLETES



ESTACIONAMENT AMB
ZONA DE RECÀRREGA



B-2
PANELL DIRECCIONAL

PANELLS COMPLEMENTARIS

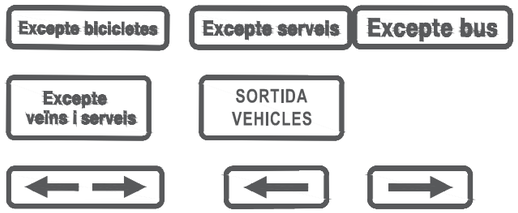

NOTES:

1. LES CARACTERÍSTIQUES DELS SENYALS(COLOR, DIMENSIONS, ABECEDARI, ETC...) SEGONS LES NORMES 8.1-I.C. DEL MOPT.
2. ELS SENYALS INFORMATIUS ES SITUARAN DE TAL FORMA QUE LA CARA DEL TEXT S'ORIENTI CAP AL TRÀFIC, FORMANT EN PLANTA EL PANELL UN ANGLE 5-10º AMB LA NORMAL DE L'EIX.
3. TOTS ELS SENYALS SERAN D'ALUMINI ANODITZAT DE 4 mm DE GRUIX.
3. ELS PALS DE SENYAL SERAN CILÍNDRICS D'ALUMINI ANODITZAT I 4 mm DE GRUIX.

nom arxiu: F:\Dopec\23027 Projecte Rambla dels Gorgs\Plans\E01 Senyalització detalls.dwg data últim guardat: 27/06/2024 10:10:35 data d'impressió: 1/20/2026 2:59

PARC DE L'ALBA
CERDANYOLA DEL VALLÈS
BARCELONA / CATALUNYA

CONSORCI URBANÍSTIC
DEL CENTRE DIRECCIONAL
DE CERDANYOLA DEL VALLÈS

Ajuntament de Cerdanyola del Vallès

INCASÒL Institut Català del Sòl

Autors del Projecte:
Dopec Enginyeria i Arquitectura
NORBERT TORRES I PUGÈS
MARIA CAELLES LACASTA

PROJECTS Enginyeria i Arquitectura
JAUME FLETA ABADAL

Projecte:
PROJECTE D'URBANITZACIÓ E1: PASSEIG DELS GORGS AL PARC DE L'ALBA DE CERDANYOLA DEL VALLÈS.

VIST I PLAU:
EL CAP DE SERVEI DE TERRITORI DE L'AJUNTAMENT DE CERDANYOLA DEL VALLÈS

VIST I PLAU:
EL CAP DE LA UNITAT DE PLANEJAMENT DE L'INSTITUT CATALÀ DEL SÒL

Emplaçament:
CERDANYOLA DEL VALLÈS

Títol del Plànol:
SENYALITZACIÓ I DEFENSES
DETALLS

Escala:
DIN A1 S/E
DIN A3 S/E
0 m

Data:
Gener 2026

Nombre Plànol
21.E.1

Nom. de fitxer:
21.E.01.DWG

FULL 3 DE 18

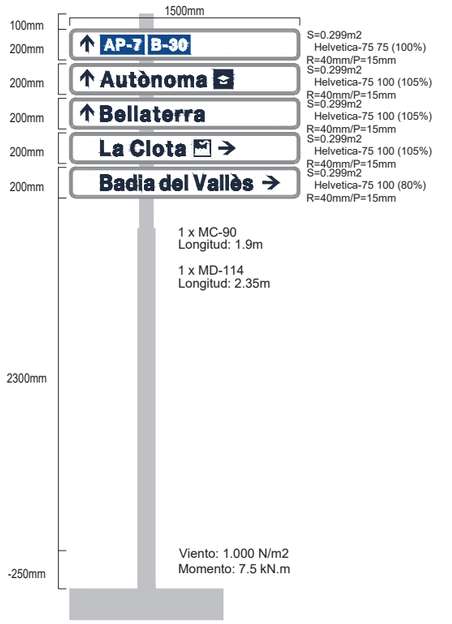

Cimentación: 1 x (0.9x1.3x0.8) = 0.94m3

E10-01

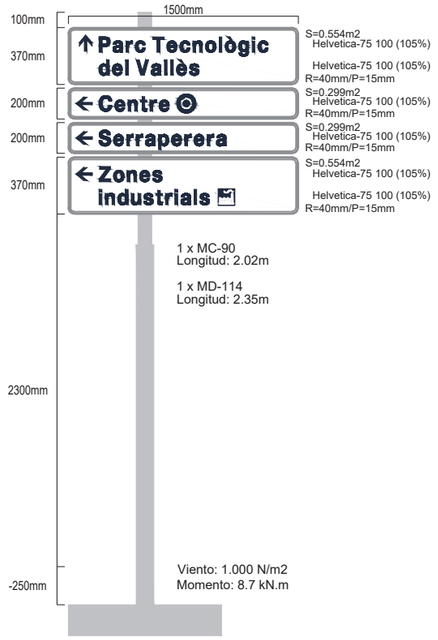

Cimentación: 1 x (0.9x1.3x0.8) = 0.94m3

E10-02

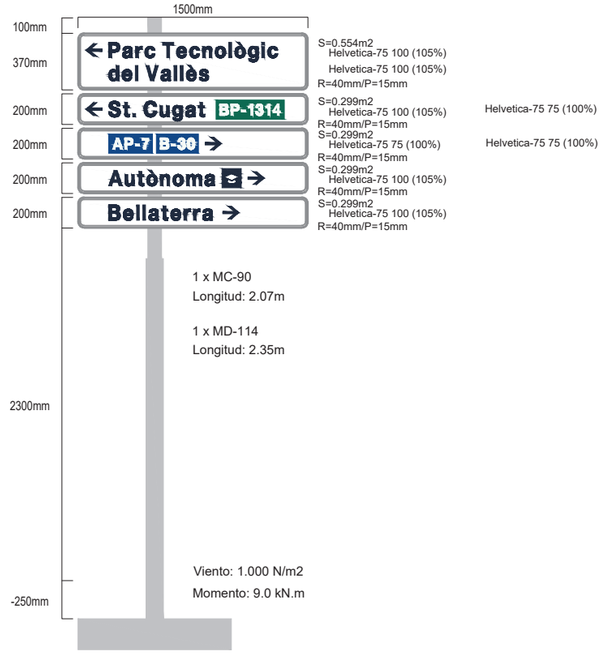

Cimentación: 1 x (0.9x1.3x0.8) = 0.94m3

E10-03

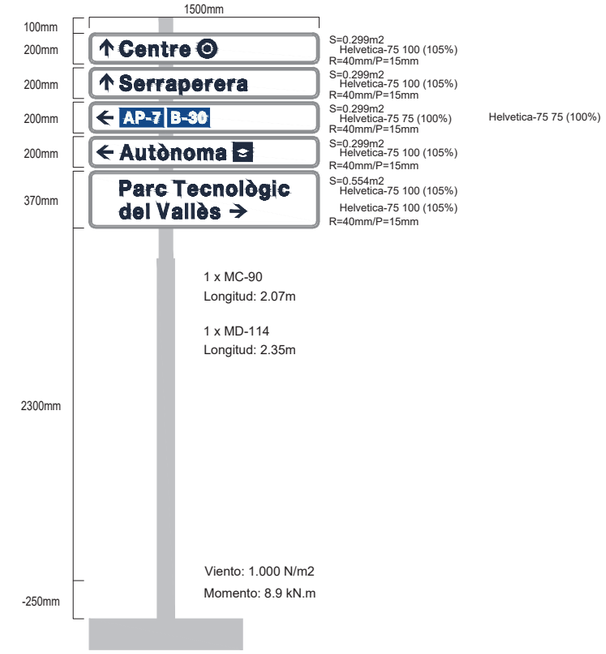

Cimentación: 1 x (0.9x1.3x0.8) = 0.94m3

E10-04

NOTES:

1. LES CARACTERÍSTIQUES DELS SENYALS(COLOR, DIMENSIONS, ABECEDARI, ETC...) SEGONS LES NORMES 8.1-I.C. DEL MOPT.
2. ELS SENYALS INFORMATIUS ES SITUARAN DE TAL FORMA QUE LA CARA DEL TEXT S'ORIENTI CAP AL TRÀFIC, FORMANT EN PLANTA EL PANELL UN ANGLE 5-10º AMB LA NORMAL DE L'EIX.

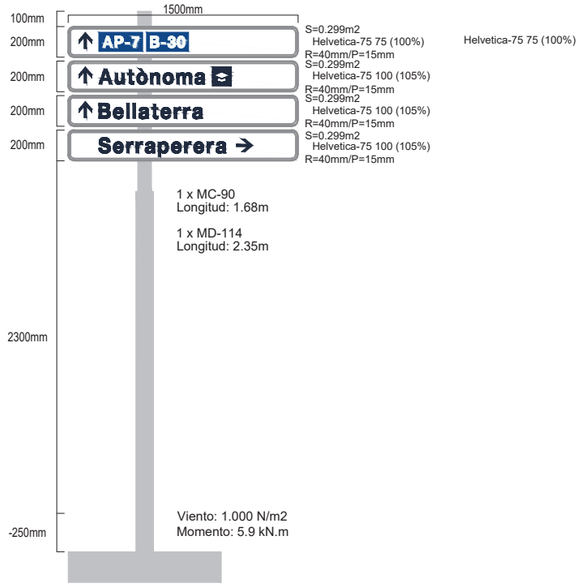

Cimentación: 1 x (0.9x1.3x0.8) = 0.94m3

E13-01



Cimentación: 1 x (0.6x0.9x0.6) = 0.32m3

E15-01



Cimentación: 1 x (0.6x0.9x0.6) = 0.32m3

E15-02

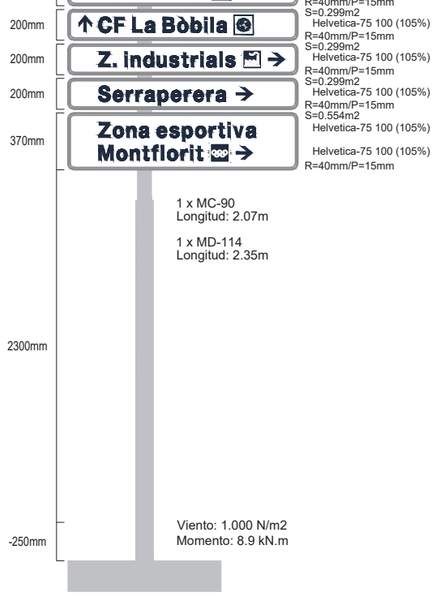

Cimentación: 1 x (0.9x1.3x0.8) = 0.94m3

E21-01

nom.arxiu: F:\Dopec\23027 Projecte Rambla dels Gorgs\Planol\21.E.01 Senyalització detalls.dwg data últim guardat: 27/06/2024 10:10:35 data d'impressió: 1/20/2026 2:59

PARC DE L'ALBA
CERDANYOLA DEL VALLÈS
BARCELONA / CATALUNYA

CONSORCI URBANÍSTIC DEL CENTRE DIRECCIONAL DE CERDANYOLA DEL VALLÈS

Ajuntament de Cerdanyola del Vallès

INCASÒL Institut Català del Sòl

Autors del Projecte:
Dopec Enginyeria i Arquitectura
NORBERT TORRES I PUGÈS
MARIA CAELLES LACASTA

PROJECTS Enginyeria & Urbanisme
JAUME FLETA ABADAL

Projecte:
PROJECTE D'URBANITZACIÓ E1: PASSEIG DELS GORGS AL PARC DE L'ALBA DE CERDANYOLA DEL VALLÈS.

VIST I PLAU:
EL CAP DE SERVEI DE TERRITORI DE L'AJUNTAMENT DE CERDANYOLA DEL VALLÈS

VIST I PLAU:
EL CAP DE LA UNITAT DE PLANEJAMENT DE L'INSTITUT CATALÀ DEL SÒL

Emplaçament:
CERDANYOLA DEL VALLÈS

Títol del Plànol:
SENYALITZACIÓ I DEFENSES
DETALLS

Escala:
DIN A1 S/E
DIN A3 S/E
0 m

Data:
Gener 2026

Nombre Plànol
21.E.1

Nom. de fitxer:
21.E.01.DWG

FULL 4 DE 18

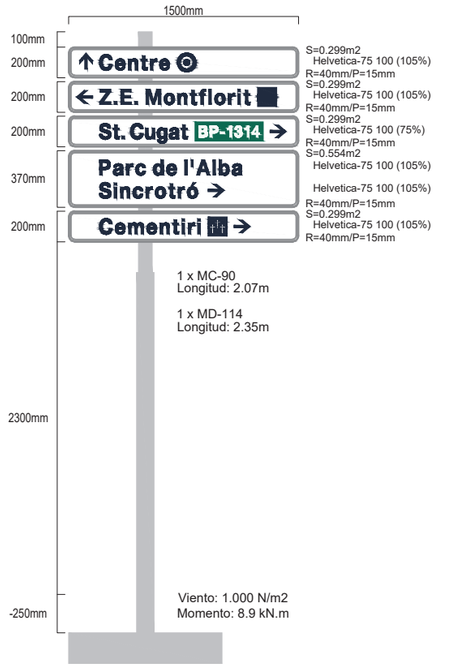

Cimentación: 1 x (0.9x1.3x0.8) = 0.94m3

E21-02

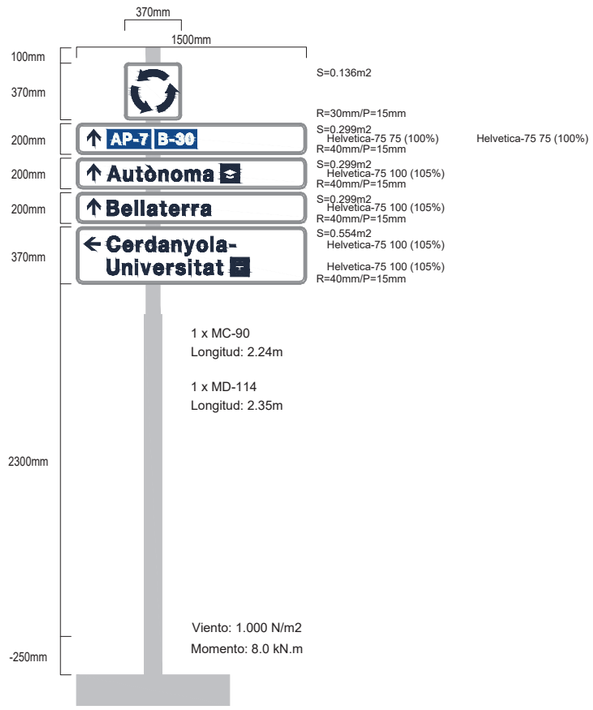

Cimentación: 1 x (0.9x1.3x0.8) = 0.94m3

E23-01

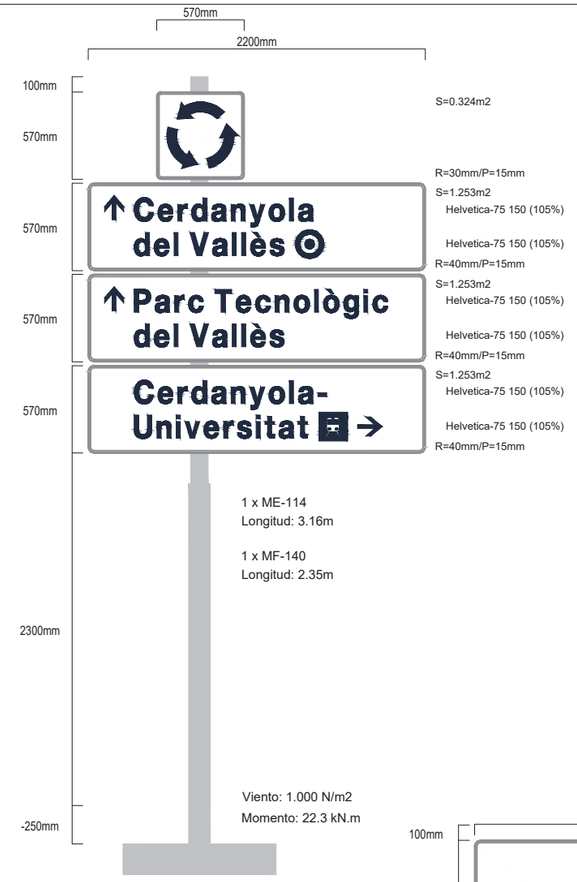

Cimentación: 1 x (1.1x1.7x1) = 1.87m3

E23-02

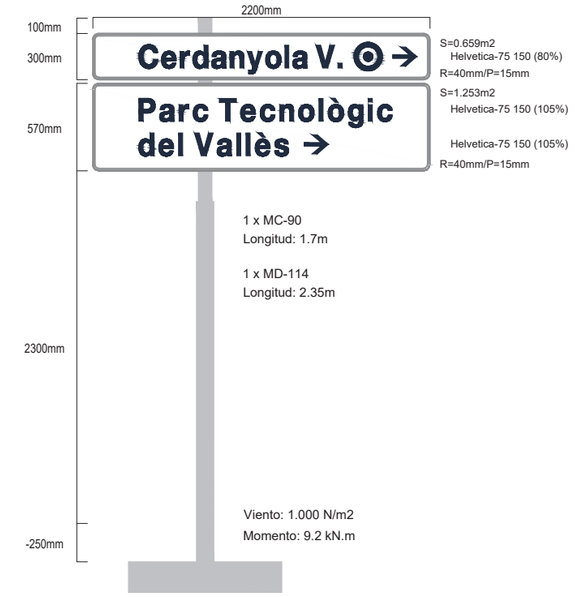

Cimentación: 1 x (0.9x1.3x0.8) = 0.94m3

E23-03

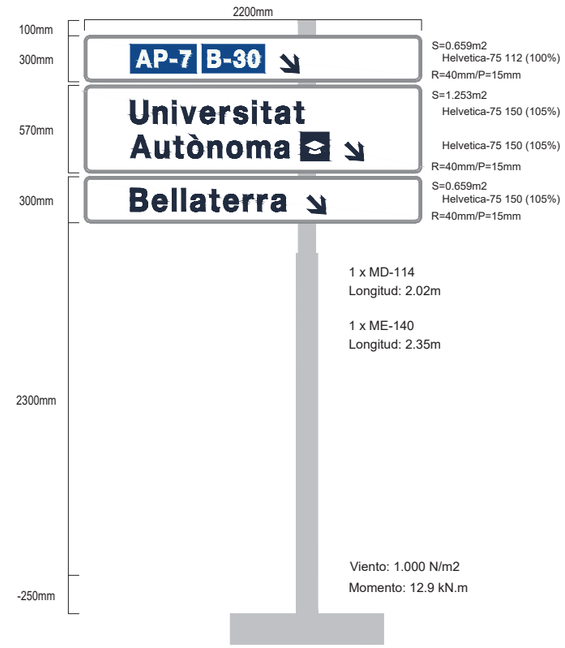

Cimentación: 1 x (1x1.5x0.9) = 1.35m3

E23-06

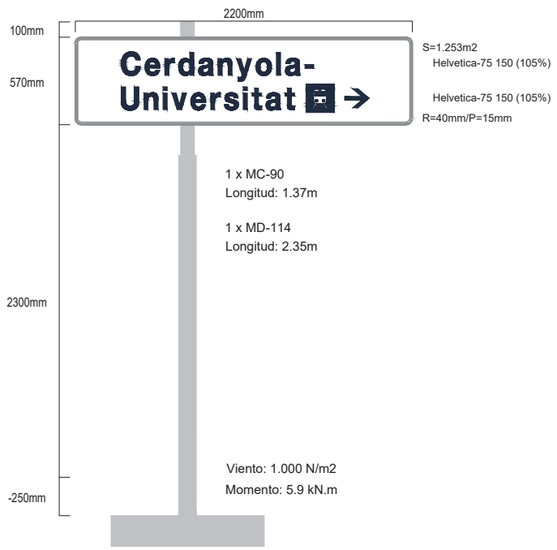

Cimentación: 1 x (0.9x1.3x0.8) = 0.94m3

E23-07

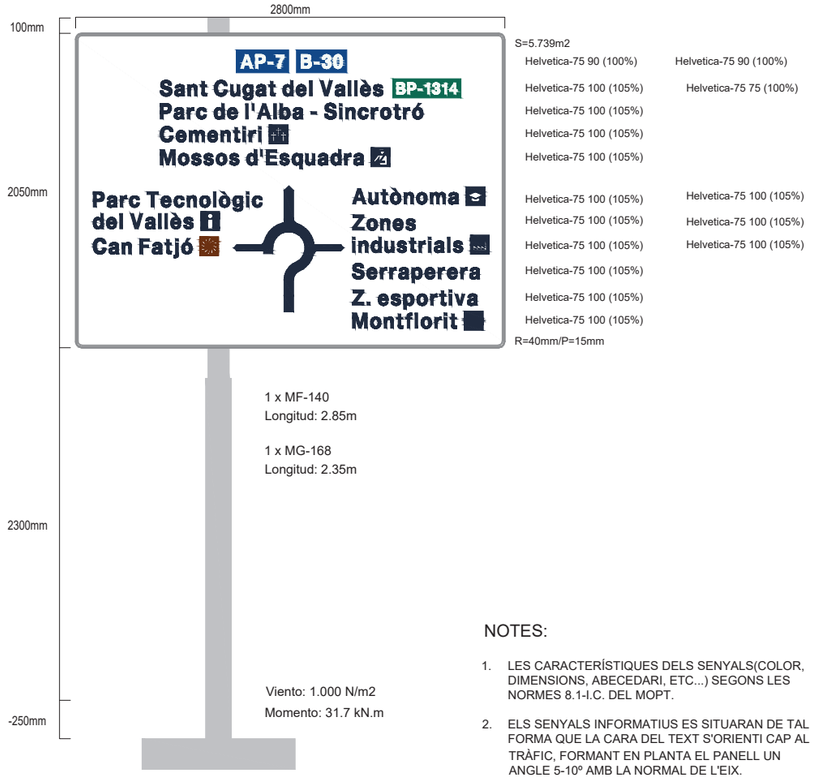

Cimentación: 1 x (1.2x1.9x1.1) = 2.51m3

E25-01

NOTES:

1. LES CARACTERÍSTIQUES DELS SENYALS(COLOR, DIMENSIONS, ABECEDARI, ETC...) SEGONS LES NORMES 8.1-I.C. DEL MOPT.
2. ELS SENYALS INFORMATIUS ES SITUARAN DE TAL FORMA QUE LA CARA DEL TEXT S'ORIENTI CAP AL TRÀFIC, FORMANT EN PLANTA EL PANELL UN ANGLE 5-10º AMB LA NORMAL DE L'EIX.

nom arxiu: F:\Dopec\23027 Projecte Rambla dels Gorgs\Plans\21.E.01 Senyalització detalls.dwg data últim guardat: 27/06/2024 10:10:35 data d'impressió: 1/20/2026 3:00

PARC DE L'ALBA
CERDANYOLA DEL VALLÈS
BARCELONA / CATALUNYA

CONSORCI URBANÍSTIC
DEL CENTRE DIRECCIONAL
DE CERDANYOLA DEL VALLÈS

Ajuntament de Cerdanyola del Vallès

INCASÒL Institut Català del Sòl

Autors del Projecte:
Dopec Enginyeria i Arquitectura
NORBERT TORRES I PUGÈS
MARIA CAELLES LACASTA
PROJECTS Enginyeria i Arquitectura
JAUME FLETA ABADAL

Projecte:
PROJECTE D'URBANITZACIÓ E1: PASSEIG DELS GORGS AL PARC DE L'ALBA DE CERDANYOLA DEL VALLÈS.
VIST I PLAU: EL CAP DE SERVEI DE TERRITORI DE L'AJUNTAMENT DE CERDANYOLA DEL VALLÈS
VIST I PLAU: EL CAP DE LA UNITAT DE PLANEJAMENT DE L'INSTITUT CATALÀ DEL SÒL

Emplaçament:
CERDANYOLA DEL VALLÈS

Títol del Plànol:
SENYALITZACIÓ I DEFENSES
DETALLS

Escala:
DIN A1 S/E
DIN A3 S/E
0 m

Data: Gener 2026

Nombre Plànol: 21.E.1

Nom. de fitxer: 21.E.01.DWG

FULL 5 DE 18

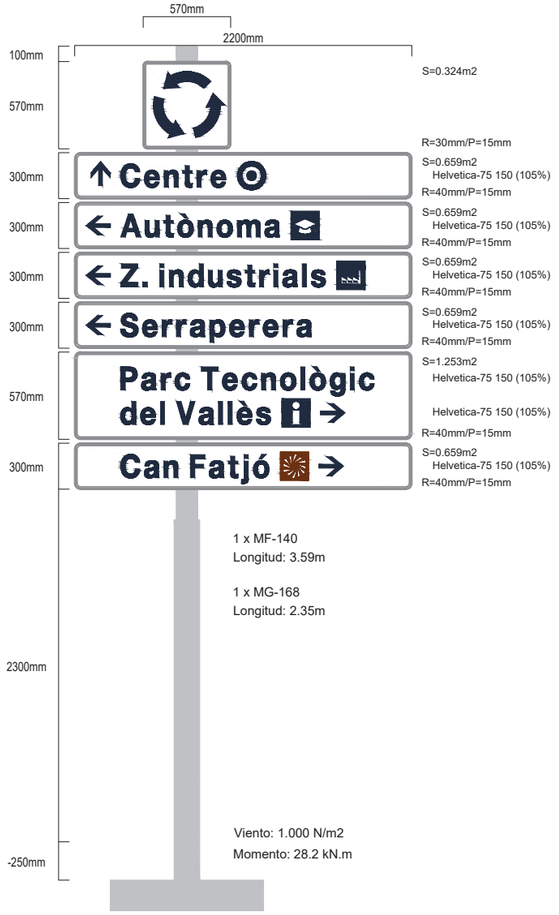

Cimentación: 1 x (1.2x1.9x1.1) = 2.51m3

E25-02

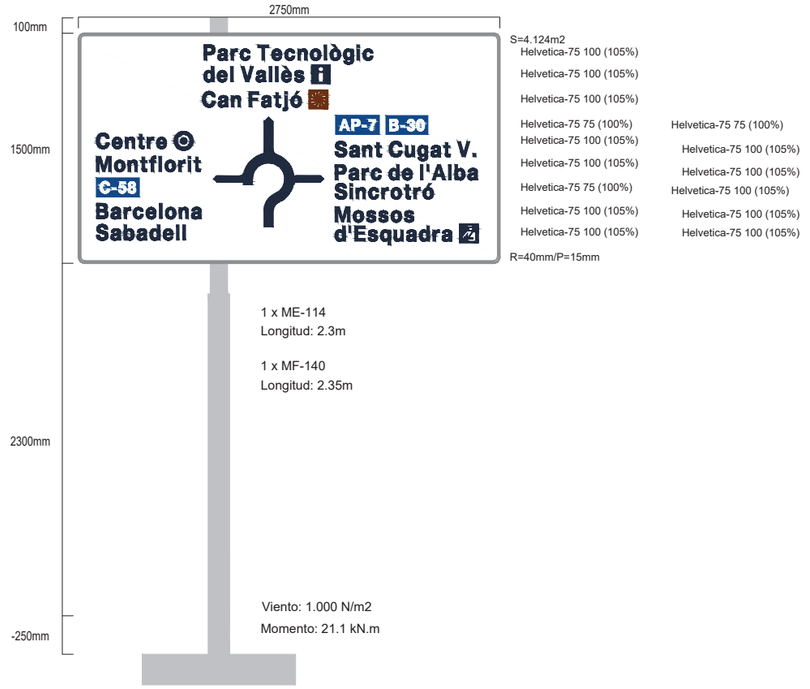

Cimentación: 1 x (1.1x1.7x1) = 1.87m3

E25-03

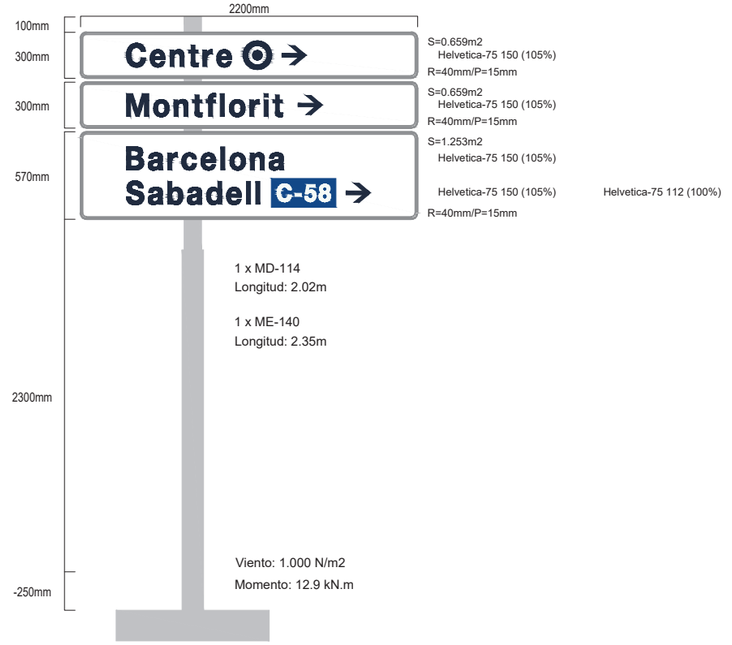

Cimentación: 1 x (1x1.5x0.9) = 1.35m3

E25-04

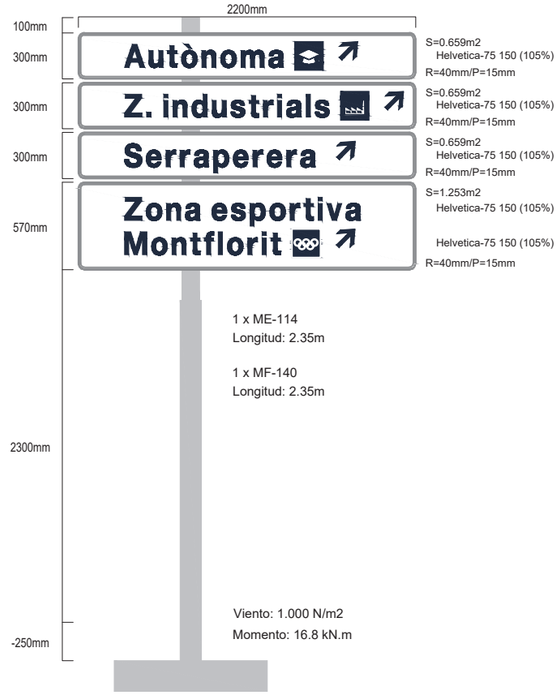

Cimentación: 1 x (1.1x1.7x1) = 1.87m3

E25-05

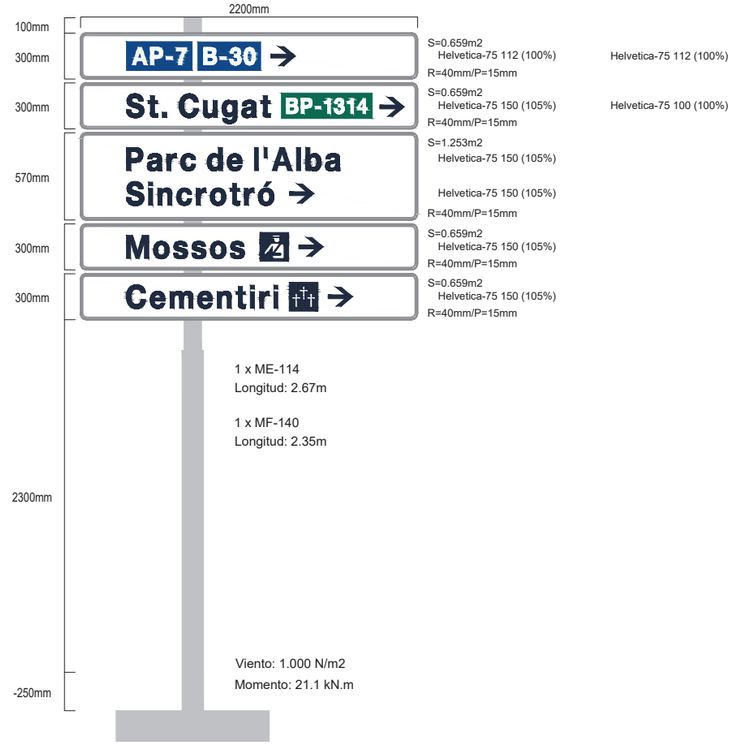

Cimentación: 1 x (1.1x1.7x1) = 1.87m3

E25-06

NOTES:

1. LES CARACTERÍSTIQUES DELS SENYALS(COLOR, DIMENSIONS, ABECEDARI, ETC...) SEGONS LES NORMES 8.1-I.C. DEL MOPT.
2. ELS SENYALS INFORMATIUS ES SITUARAN DE TAL FORMA QUE LA CARA DEL TEXT S'ORIENTI CAP AL TRÀFIC, FORMANT EN PLANTA EL PANELL UN ANGLE 5-10º AMB LA NORMAL DE L'EIX.

nom arxiu: F:\Dopec\23027 Projecte Rambla\dwfs Gorgs\Plano\21.E.01 Senyalització detalls.dwg data últim guardat: 27/06/2024 10:10:35 data d'impressió: 1/20/2026 3:00

PARC DE L'ALBA
CERDANYOLA DEL VALLÈS
BARCELONA / CATALUNYA

CONSORCI URBANÍSTIC DEL CENTRE DIRECCIONAL DE CERDANYOLA DEL VALLÈS

Ajuntament de Cerdanyola del Vallès

INCASÒL Institut Català del Sòl

Autors del Projecte:
NORBERT TORRES I PUGÈS
MARIA CAELLES LACASTA
JAUME FLETA ABADAL

Projecte:
PROJECTE D'URBANITZACIÓ E1: PASSEIG DELS GORGS AL PARC DE L'ALBA DE CERDANYOLA DEL VALLÈS.

VIST I PLAU:
EL CAP DE SERVEI DE TERRITORI DE L'AJUNTAMENT DE CERDANYOLA DEL VALLÈS

VIST I PLAU:
EL CAP DE LA UNITAT DE PLANEJAMENT DE L'INSTITUT CATALÀ DEL SÒL

Emplaçament:
CERDANYOLA DEL VALLÈS

Títol del Plànol:
SENYALITZACIÓ I DEFENSES
DETALLS

Escala:
DIN A1 S/E
DIN A3 S/E
0 m

Data:
Gener 2026

Nombre Plànol
21.E.1

Nom. de fitxer:
21.E.01.DWG

FULL 6 DE 18

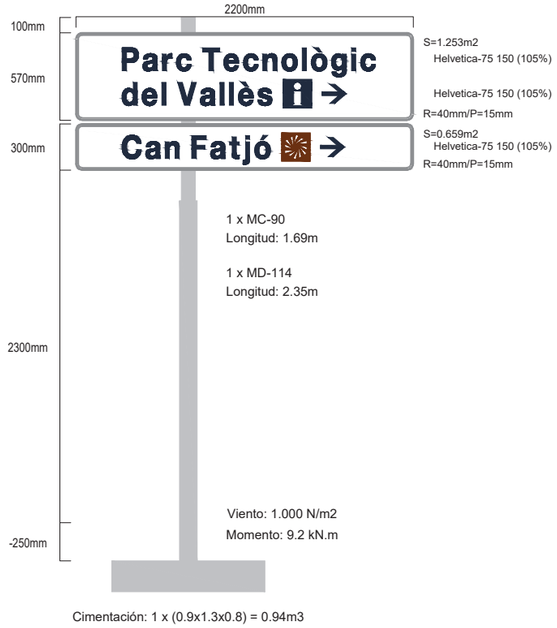

Cimentación: 1 x (0.9x1.3x0.8) = 0.94m3

E25-07



Cimentación: 1 x (0.7x1.1x0.7) = 0.54m3

E41-01

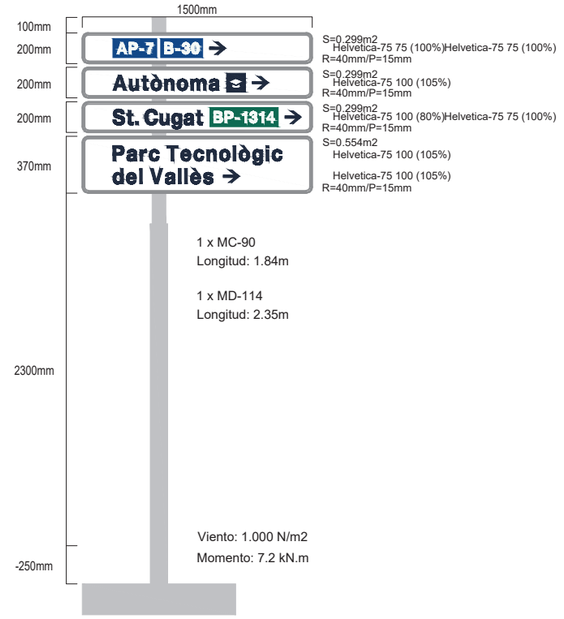

Cimentación: 1 x (0.9x1.3x0.8) = 0.94m3

E41-02

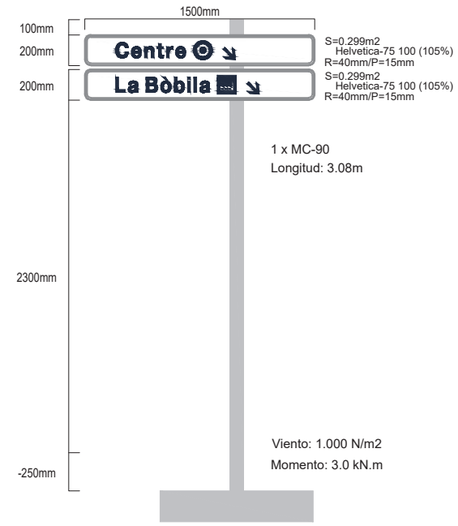

Cimentación: 1 x (0.7x1.1x0.7) = 0.54m3

E41-03

NOTES:

1. LES CARACTERÍSTIQUES DELS SENYALS(COLOR, DIMENSIONS, ABECEDARI, ETC...) SEGONS LES NORMES 8.1-I.C. DEL MOPT.
2. ELS SENYALS INFORMATIUS ES SITUARAN DE TAL FORMA QUE LA CARA DEL TEXT S'ORIENTI CAP AL TRÀFIC, FORMANT EN PLANTA EL PANELL UN ANGLE 5-10º AMB LA NORMAL DE L'EIX.

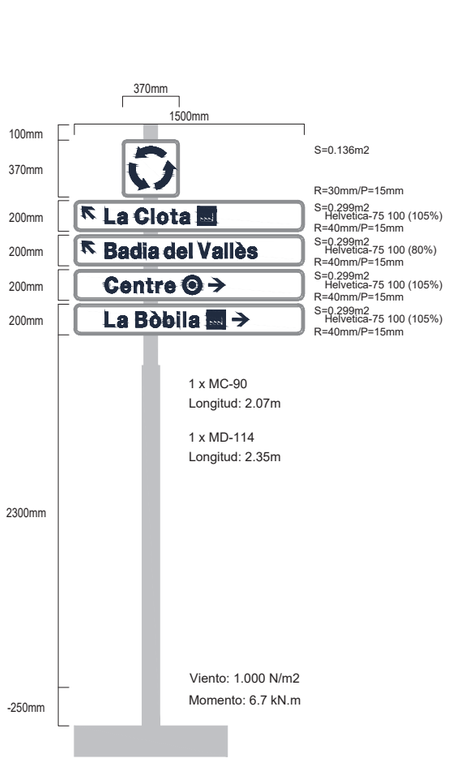

Cimentación: 1 x (0.9x1.3x0.8) = 0.94m3

E41-04



Cimentación: 1 x (1x1.5x0.9) = 1.35m3

E41-05



Cimentación: 1 x (0.9x1.3x0.8) = 0.94m3

E41-06



Cimentación: 1 x (0.9x1.3x0.8) = 0.94m3

E43-01



Cimentación: 1 x (0.7x1.1x0.7) = 0.54m3

E43-02

nom arxiu: F:\Dopec\23027 Projecte Rambla\dwg\plans\21.E.01 Senyalització detalls.dwg data últim guardat: 27/06/2024 10:10:35 data d'impressió: 1/20/2026 3:00

PARC DE L'ALBA
CERDANYOLA DEL VALLÈS
BARCELONA / CATALUNYA

CONSORCI URBANÍSTIC
DEL CENTRE DIRECCIONAL
DE CERDANYOLA DEL VALLÈS

Ajuntament de Cerdanyola del Vallès

INCASÒL Institut Català del Sòl

Autors del Projecte:
Dopec Enginyeria i Arquitectura
NORBERT TORRES I PUGÉS
MARIA CAELLES LACASTA

PROJECTS Enginyeria & Arquitectura
JAUME FLETA ABADAL

Projecte:
PROJECTE D'URBANITZACIÓ E1: PASSEIG DELS GORGS AL PARC DE L'ALBA DE CERDANYOLA DEL VALLÈS.

VIST I PLAU:
EL CAP DE SERVEI DE TERRITORI DE L'AJUNTAMENT DE CERDANYOLA DEL VALLÈS

VIST I PLAU:
EL CAP DE LA UNITAT DE PLANEJAMENT DE L'INSTITUT CATALÀ DEL SÒL

Emplaçament:
CERDANYOLA DEL VALLÈS

Títol del Plànol:
SENYALITZACIÓ I DEFENSES
DETALLS

Escala:
DIN A1 S/E
DIN A3 S/E
0 m

Data:
Gener 2026

Nombre Plànol
21.E.1

Nom. de fitxer:
21.E.01.DWG

FULL 7 DE 18

PAL D'UN SENYAL

STOP

ESCALA 1:20

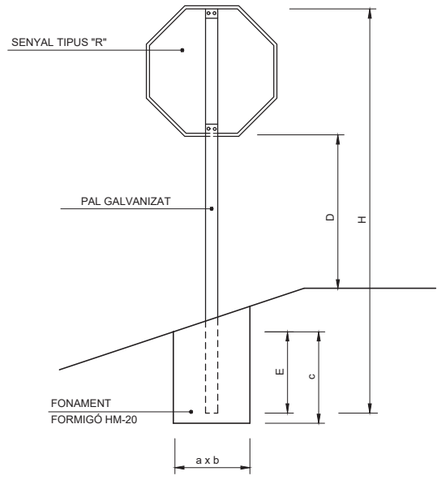

SENYAL TRIANGULAR

ESCALA 1:20

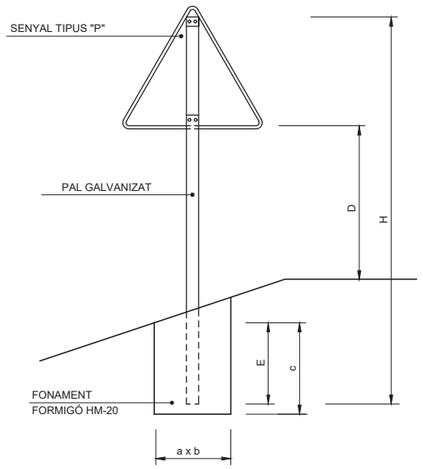

SENYAL CIRCULAR

ESCALA 1:20

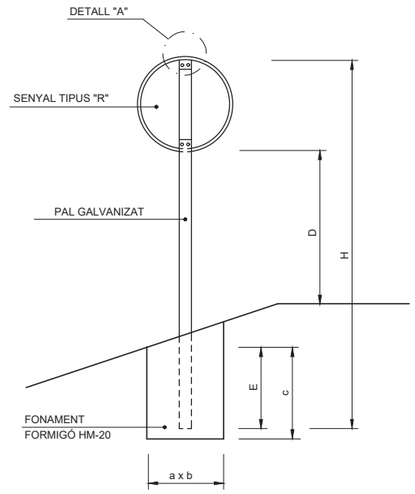

SENYAL RECTANGULAR

ESCALA 1:20

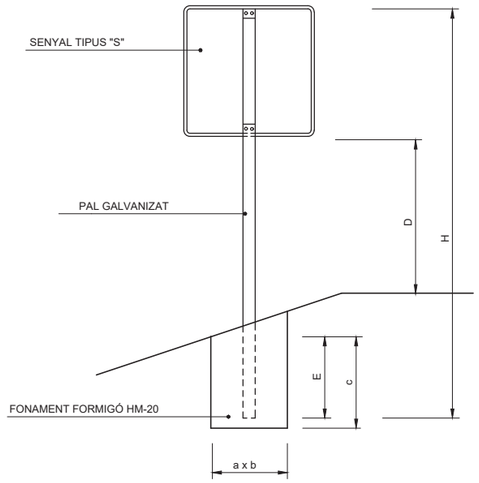

PAL DE DOS SENYALS

ESCALA 1:20

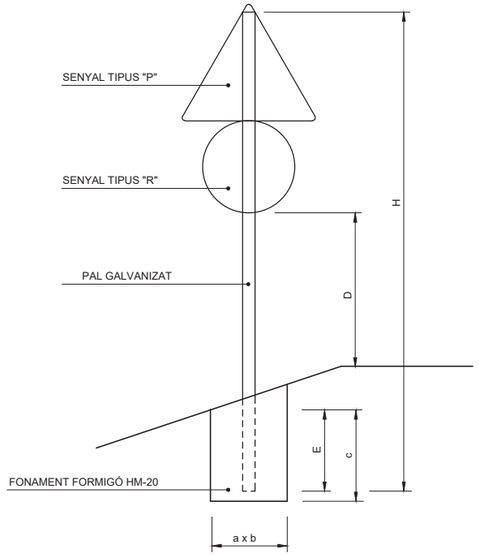

SENYAL RECTANGULAR

ESCALA 1:20

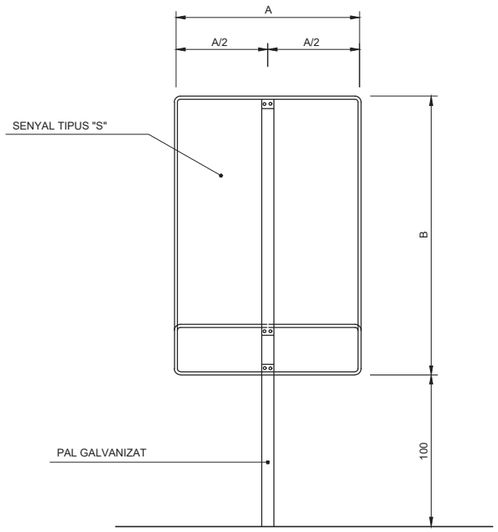

DETALL "A"

ESCALA 1:5

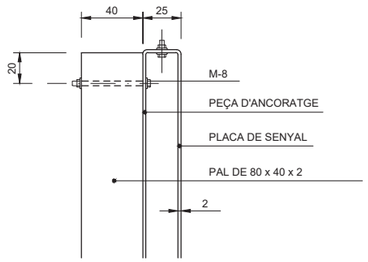

DIMENSIONS DELS SENYALS

TIPUS DE SENYAL		P	R	S
CLASSE DE CARRETERA	AUTOPISTA AUTOVIA VIA RAPIDA		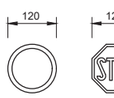	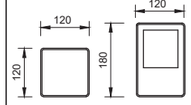
	CARRETERA CONVENCIONAL AMB VORALS		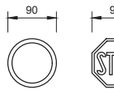	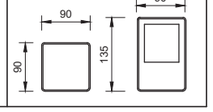

TAULA PER A DOS SENYALS EN UN PAL

SENYAL TIPUS	DIMENSIONS cm.	SECCIONS SUPORT mm.	H cm.	E cm.	CIMENTACIONS cm		
					A	B	C
P R	175 Ø120	120x80x4	559	87	100	60	95
R R	Ø120 Ø120	120x80x4	527	87	95	60	95
P R	135 Ø 90	100x50x3	464	77	85	50	85
R R	Ø 90 Ø 90	100x50x3	437	77	70	50	85
P R	90 Ø60	100x50x3	415	67	55	50	75
R R	Ø60 Ø60	100x50x3	337	67	55	50	75

TAULA PER A UN SENYAL EN UN PAL

SENYAL TIPUS	DIMENSIONS cm	SECCIÓ SUPORTS mm.	H cm.			E	CIMENTACIÓ cm		
			AUTOPISTA, AUTOVIA, VIA RÀPIDA	C. CONVENCIONAL VORAL ≥1,50m	C. CONVENCIONAL VORAL < 1,50m		a	b	c
P	175	120 x 60 x 3	424	-	-	72	85	50	80
P	135	100 x 50 x 3	-	359	-	62	70	40	70
P	90	80 x 40 x 2	-	-	280	52	40	40	60
R	Ø 120	80 x 40 x 2	392	-	-	72	80	50	80
R	Ø 90	80 x 40 x 2	-	332	-	62	55	40	70
R	Ø 60	80 x 40 x 2	-	-	282	42	55	40	50
S	120 x 120	100 x 50 x 3	402	-	-	82	70	40	90
S	90 x 90	80 x 40 x 2	-	332	-	62	70	40	70
S	60 x 60	80 x 40 x 2	-	-	292	52	40	40	60
S	180 x 120	100 x 50 x 3	472	-	-	92	85	50	100
S	135 x 90	100 x 50 x 3	-	387	-	72	80	50	80
S	90 x 60	80 x 40 x 2	-	-	322	52	65	40	60

NOTES:

1. LES CARACTERÍSTIQUES DELS SENYALS(COLOR, DIMENSIONS, ABECEDARI, ETC...) SEGONS LES NORMES 8.1-I.C. DEL MOPT.
2. ELS SENYALS INFORMATIUS ES SITUARAN DE TAL FORMA QUE LA CARA DEL TEXT S'ORIENTI CAP AL TRÀFIC, FORMANT EN PLANTA EL PANELL UN ANGLE 5-10º AMB LA NORMAL DE L'EIX.
3. TOTS ELS SENYALS SERAN D'ALUMINI ANODITZAT DE 2 mm DE GRUIX.
4. ELS PALS DE SENYAL SERAN CILÍNDRICS D'ALUMINI ANODITZAT I 3 mm DE GRUIX.

TAULA D'ALÇADA SOBRE CALÇADA

TIPUS DE VIA	D (m)
AUTOPISTA, AUTOVIA i VIA RAPIDES	2,00
CARRETERA CONVENCIONAL, VORAL ≥1,50m	1,80
CARRETERA CONVENCIONAL, VORAL < 1,50m	1,50

nom arxiu: F:\Dopec\23027 Projecte Rambla dels Gorgs\Planol\21.E.01 Senyalització detalls.dwg data últim guardat: 27/06/2024 10:10:35 data d'impressió: 1/20/2026 3:00

PARC DE L'ALBA
CERDANYOLA DEL VALLÈS
BARCELONA / CATALUNYA

CONSORCI URBANÍSTIC DEL CENTRE DIRECCIONAL DE CERDANYOLA DEL VALLÈS

Ajuntament de Cerdanyola del Vallès

INCASÒL Institut Català del Sòl

Autors del Projecte:
Dopec Enginyeria i Arquitectura
NORBERT TORRES I PUGÉS
MARIA CAELLES LACASTA

PROJECTS Enginyeria & Arquitectura
JAUME FLETA ABADAL

Projecte:
PROJECTE D'URBANITZACIÓ E1: PASSEIG DELS GORGS AL PARC DE L'ALBA DE CERDANYOLA DEL VALLÈS.

VIST I PLAU:
EL CAP DE SERVEI DE TERRITORI DE L'AJUNTAMENT DE CERDANYOLA DEL VALLÈS

VIST I PLAU:
EL CAP DE LA UNITAT DE PLANEJAMENT DE L'INSTITUT CATALÀ DEL SÒL

Emplaçament:
CERDANYOLA DEL VALLÈS

Títol del Plànol:
SENYALITZACIÓ I DEFENSES
DETALLS

Escala:
DIN A1 1/250
DIN A3 1/500
0 m

Data:
Gener 2026

Nombre Plànol
21.E.1

Nom. de fitxer:
21.E.01.DWG

FULL 8 DE 18

ESQUEMA DE MUNTATGE

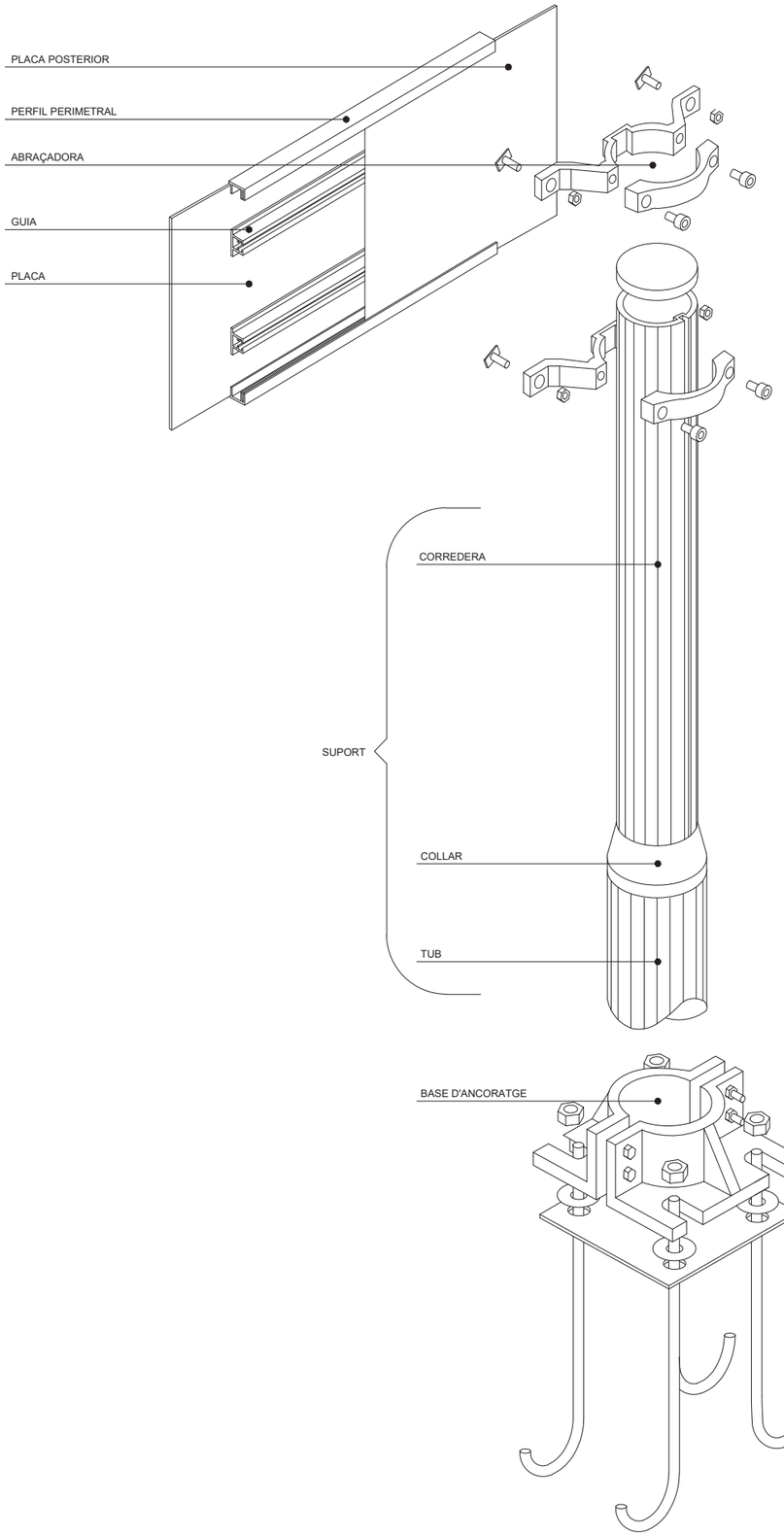

PLAQUES OBERTES

TIPUS "A"

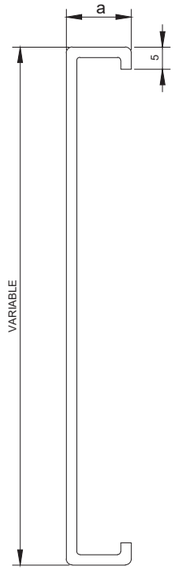

TIPUS "B"

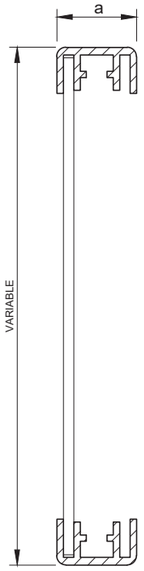

20 < a < 30

PLAQUES TANCADES

TIPUS "C"



TIPUS "D"

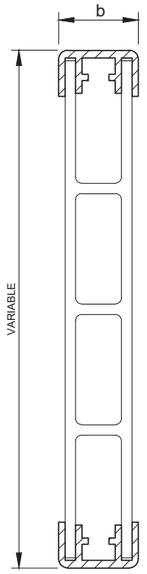

35 < a < 50

LAMEL.LES

TIPUS "E"

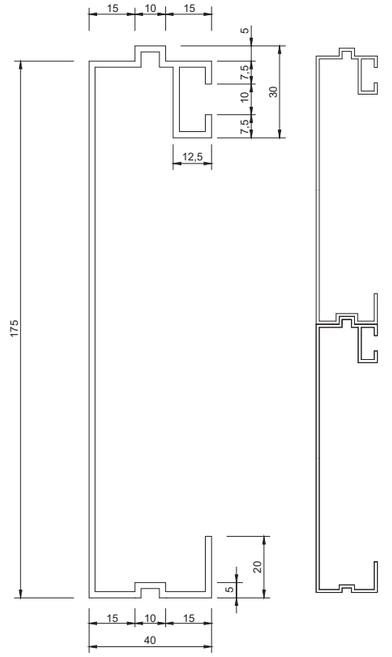

PERFIL PERIMETRAL TIPUS

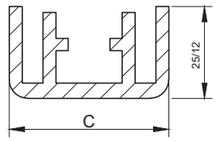

25 < C < 50

GUIA TIPUS

E: 1/1

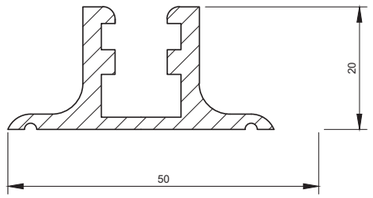

PAL TIPUS

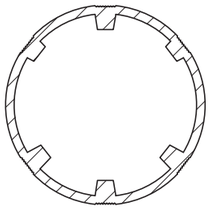

CATEGORIA RESISTENT	Ø
MC	90
MD-ME	114
ME-MF-MG	140
MH	168

D'ABRAÇADORES

TIPUS "A"

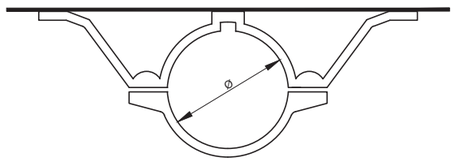

TIPUS "C"

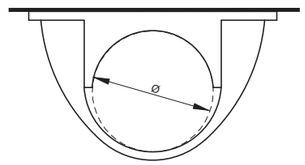

COTES EN mm

nom arxiu: F:\Dopec\23027 Projecte Rambla dels Gorgs\Plans\21.E.01 Senyalització detalls.dwg data últim guardat: 27/06/2024 10:10:35 data d'impressió: 1/20/2026 3:00

PARC DE L'ALBA
CERDANYOLA DEL VALLÈS
BARCELONA / CATALUNYA

CONSORCI URBANÍSTIC
DEL CENTRE DIRECCIONAL
DE CERDANYOLA DEL VALLÈS

Ajuntament de Cerdanyola del Vallès

INCASÒL Institut Català del Sòl

Autors del Projecte:
Dopec Enginyeria i Arquitectura
NORBERT TORRES I PUGÈS
MARIA CAELLES LACASTA

PROJECTS Enginyeria i Arquitectura
JAUME FLETA ABADAL

Projecte:
PROJECTE D'URBANITZACIÓ E1: PASSEIG DELS GORGS AL PARC DE L'ALBA DE CERDANYOLA DEL VALLÈS.

VIST I PLAU:
EL CAP DE SERVEI DE TERRITORI DE L'AJUNTAMENT DE CERDANYOLA DEL VALLÈS

VIST I PLAU:
EL CAP DE LA UNITAT DE PLANEJAMENT DE L'INSTITUT CATALÀ DEL SÒL

Emplaçament:
CERDANYOLA DEL VALLÈS

Títol del Plànol:
SENYALITZACIÓ I DEFENSES
DETALLS

Escala:
DIN A1 S/E
DIN A3 S/E
0 m

Data: Gener 2026

Nombre Plànol: 21.E.1

Nom. de fitxer: 21.E.01.DWG

FULL 9 DE 18

CARTELLS EN TERRAPLÈ

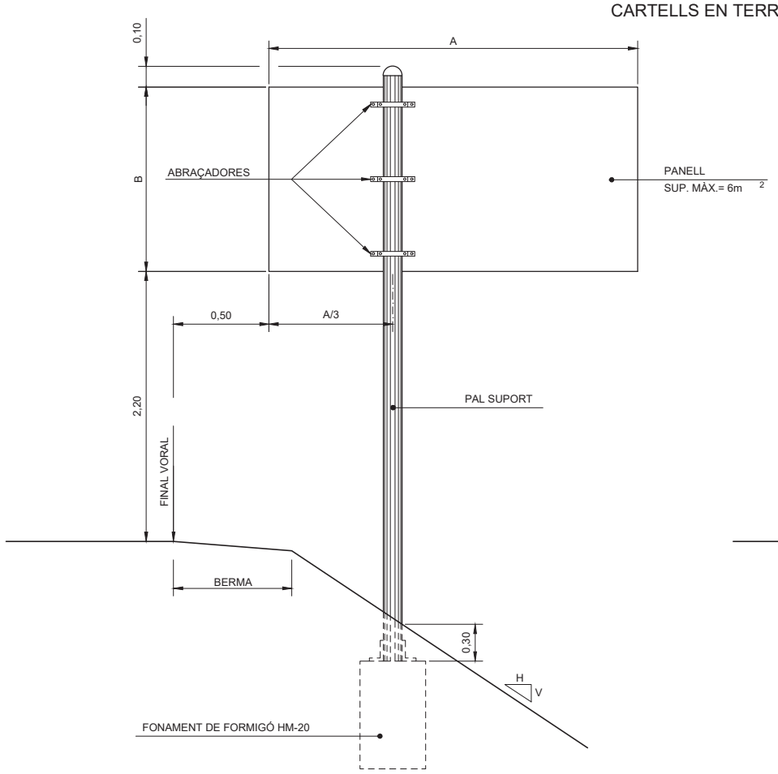

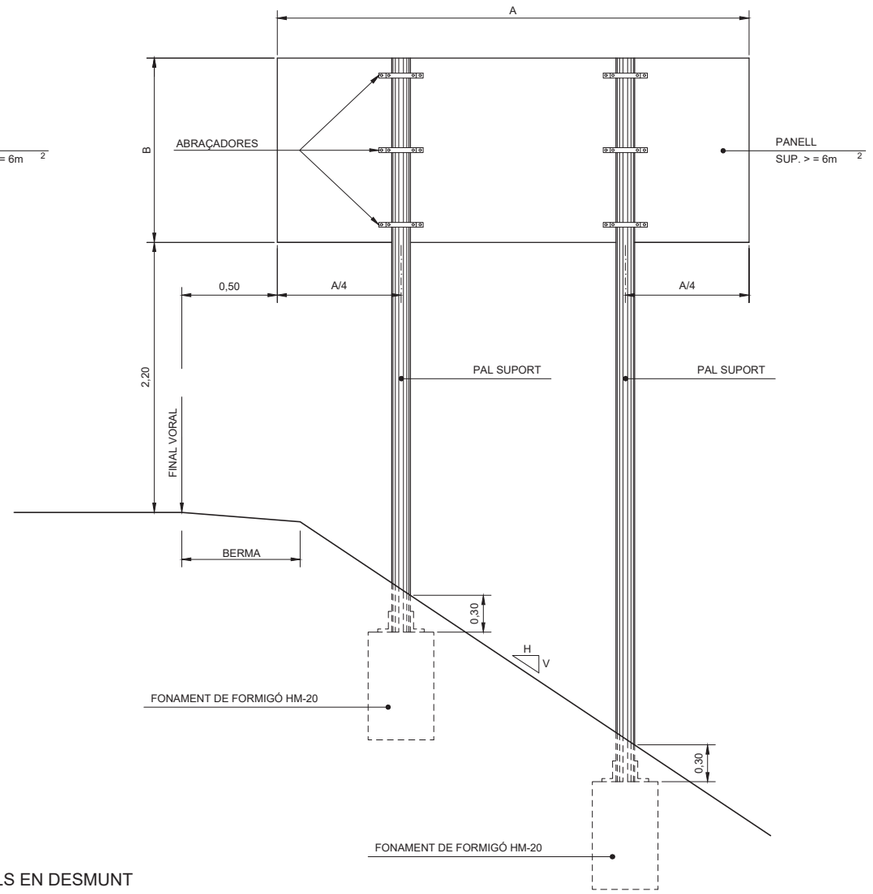

CARTELL EN VORERA

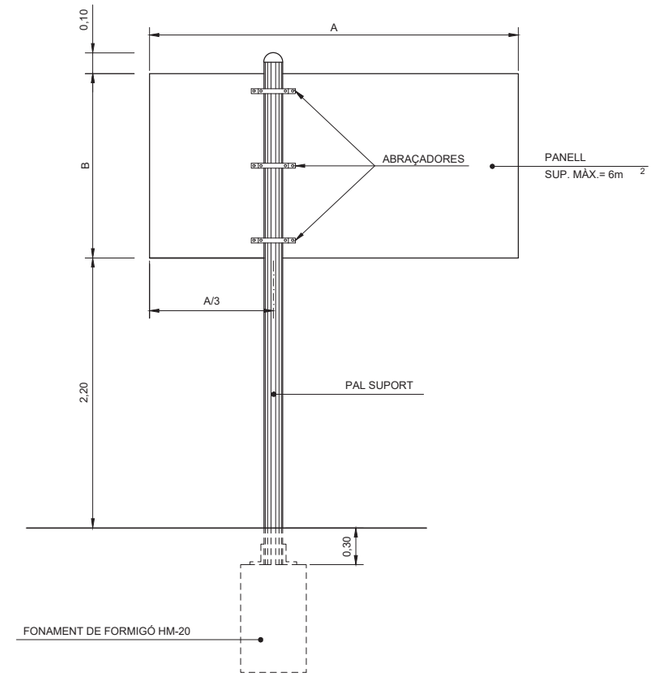

QUADRE DE FONAMENTS TIPUS

ALÇADA (B)/LONGITUD (A)	1,00	1,50	2,00	2,50	3,00
0,50		1 x 1 x 0,8	1 x 1 x 1	1,1 x 1,1 x 1	1,2 x 1,2 x 1
1,00	1 x 1 x 0,8	1 x 1 x 1	1,2 x 1,2 x 1	1,4 x 1,4 x 1	1,5 x 1,5 x 1,2
1,50	1,2 x 1,2 x 0,9	1,4 x 1,4 x 1,1	1,5 x 1,5 x 1,2	1,6 x 1,6 x 1,3	1,7 x 1,7 x 1,4
2,00	1,4 x 1,4 x 1	1,5 x 1,5 x 1,2	1,6 x 1,6 x 1,3	1,7 x 1,7 x 1,4	1,8 x 1,8 x 1,5
2,50	1,5 x 1,5 x 1,1	1,6 x 1,6 x 1,3	1,7 x 1,7 x 1,6	--	--
3,00	1,6 x 1,6 x 1,2	1,7 x 1,7 x 1,5	1,8 x 1,8 x 1,8	--	--

CARTELLS AMB DOS PALS: CADA SUPORT ES FONAMENTARÀ COM UN CARTELL D'UN SOL PAL DE LA MATEIXA ALÇADA i UNA TERCERA PART DE LLARGADA.

FONAMENTS PER PRESSIÓ DEL VENT DE 1500 N/m 2

CARTELLS EN DESMUNT

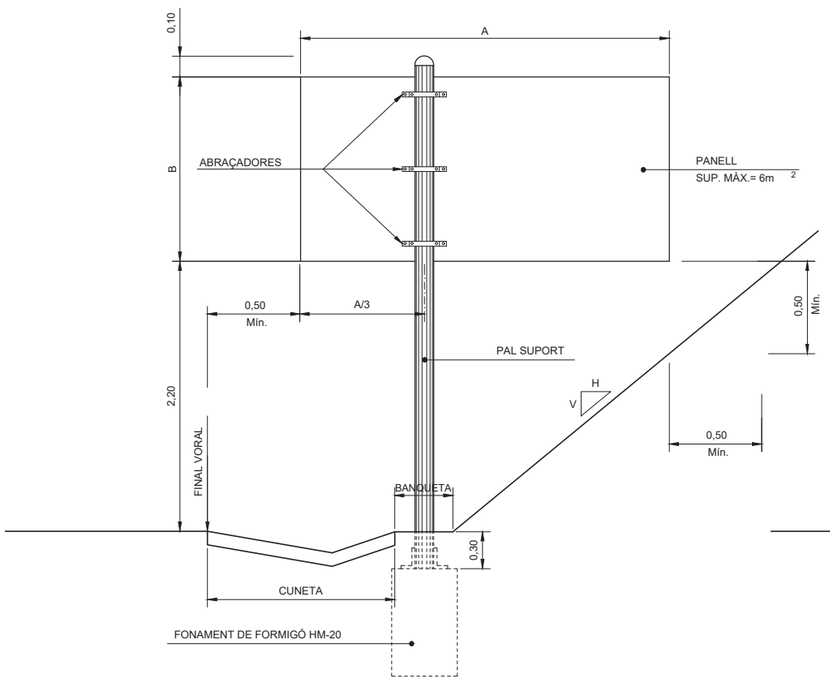

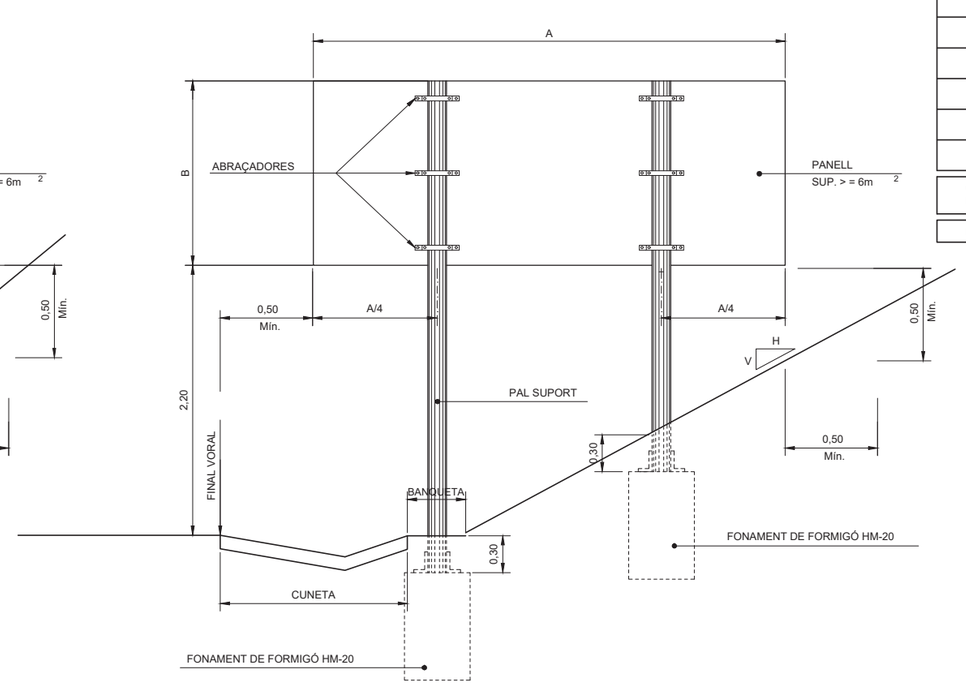

nom.arxiu: F:\Dopec\23027 Projecte Rambla dels Gorgs\Planol\A21 E.01 Senyalització detalls.dwg data últim guardat: 27/06/2024 10:10:35 data d'impressió: 12/02/2026 3:00

PARC DE L'ALBA
CERDANYOLA DEL VALLÈS
BARCELONA / CATALUNYA

CONSORCI URBANÍSTIC
DEL CENTRE DIRECCIONAL
DE CERDANYOLA DEL VALLÈS

Ajuntament de Cerdanyola del Vallès

INCASÒL Institut Català del Sòl

Autors del Projecte:
NORBERT TORRES I PUGÈS
MARIA CAELLES LACASTA
JAUME FLETA ABADAL

Projecte:
PROJECTE D'URBANITZACIÓ E1: PASSEIG DELS GORGS AL PARC DE L'ALBA DE CERDANYOLA DEL VALLÈS.

VIST I PLAU:
EL CAP DE SERVEI DE TERRITORI DE L'AJUNTAMENT DE CERDANYOLA DEL VALLÈS

VIST I PLAU:
EL CAP DE LA UNITAT DE PLANEJAMENT DE L'INSTITUT CATALÀ DEL SÒL

Emplaçament:
CERDANYOLA DEL VALLÈS

Títol del Plànol:
SENYALITZACIÓ I DEFENSES
DETALLS

Escala:
DIN A1 S/E
DIN A3 S/E
0 m

Data: Gener 2026

Nombre Plànol: 21.E.1

Nom. de fitxer: 21.E.01.DWG

FULL 10 DE 18

TIPUS "A" D'EXTREM ANCORAT
ALÇAT

ESCALA 1:50
COTES EN cm.

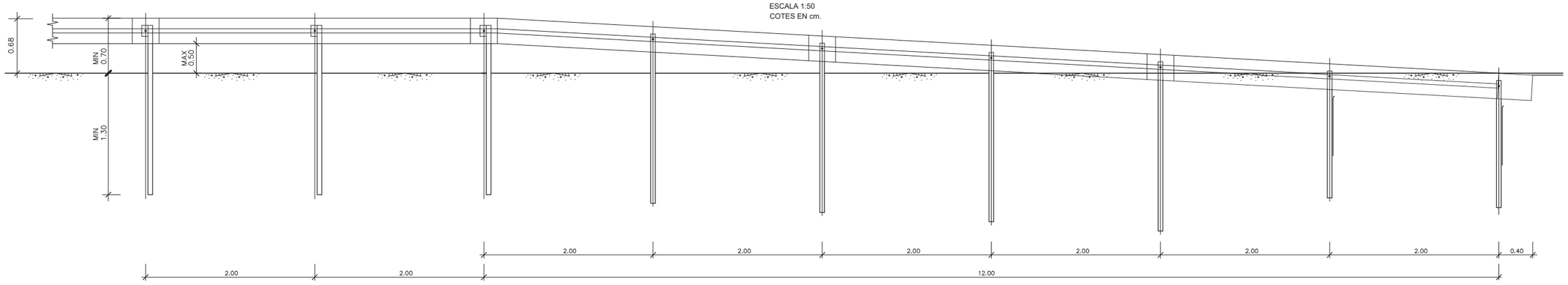

PLANTA

ESCALA 1:50

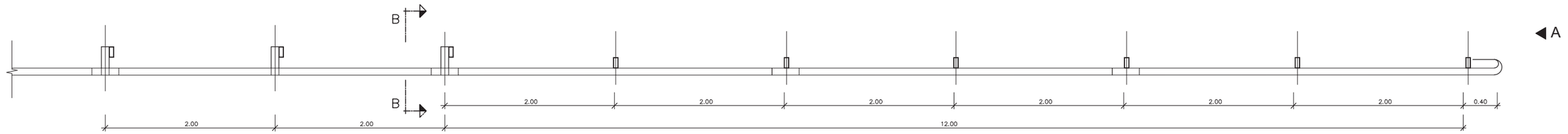

ALÇAT A-A

ESCALA 1:20
COTES EN cm.

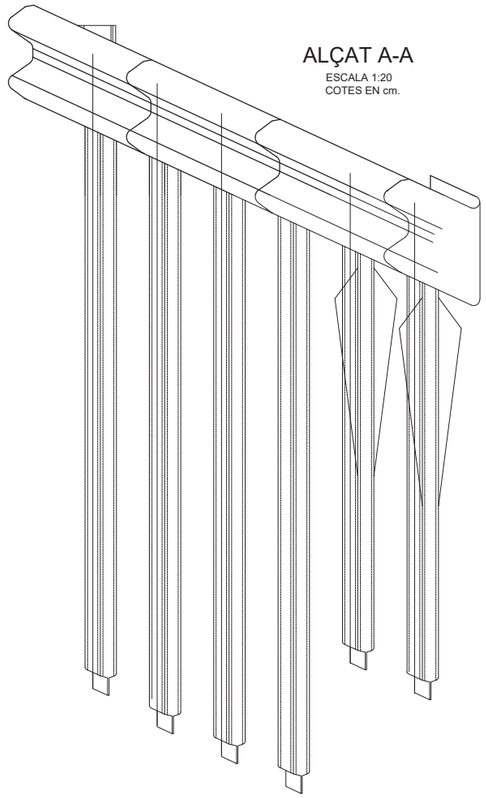

SECCIÓ B-B

ESCALA 1:20

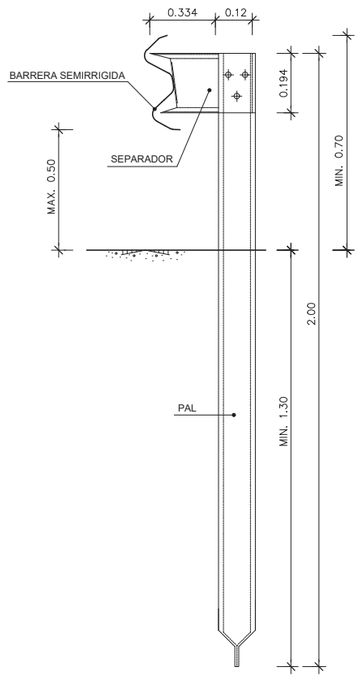

CARRETERES DE CALÇADA ÚNICA

ESCALA 1:200
COTES EN m.

VELOCITAT DE MÀX. PERMESA	LONGITUD MINIMA Lm(m)
⩽ 70	28
70 a 100	48
100	60

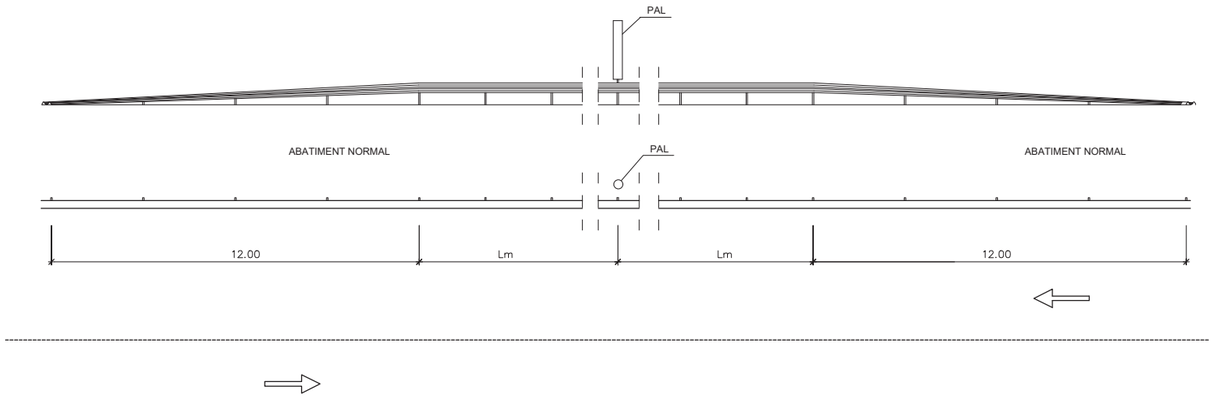

nom annu: F:\Dopec\23027 Projecte Rambla dels Gorgs\Planols\21 E 01 Senyalització detalls.dwg data últim guardat: 27/06/2024 10:10:35 data d'impressió: 1/20/2026 3:00

PARC DE L'ALBA
CERDANYOLA DEL VALLÈS
BARCELONA / CATALUNYA

CONSORCI URBANÍSTIC
DEL CENTRE DIRECCIONAL
DE CERDANYOLA DEL VALLÈS

Ajuntament de Cerdanyola del Vallès

INCASÒL Institut Català del Sòl

Autors del Projecte:
Dopec
NORBERT TORRES I PUGÈS
MARIA CAELLES LACASTA

PROJECTS
JAUME FLETA ABADAL

Projecte:
PROJECTE D'URBANITZACIÓ E1: PASSEIG DELS GORGS AL PARC DE L'ALBA DE CERDANYOLA DEL VALLÈS.
VIST I PLAU: EL CAP DE SERVEI DE TERRITORI DE L'AJUNTAMENT DE CERDANYOLA DEL VALLÈS
VIST I PLAU: EL CAP DE LA UNITAT DE PLANEJAMENT DE L'INSTITUT CATALÀ DEL SÒL

Emplaçament:
CERDANYOLA DEL VALLÈS

Títol del Plànol:
SENYALITZACIÓ I DEFENSES
DETALLS

Escala:
DIN A1 INDICADES
DIN A3 INDICADES
0 m

Data:
Gener 2026

Nom. de fitxer:
21.E.01.DWG

Nombre Plànol
21.E.1

FULL 11 DE 18

ALÇAT BARRERA DE SEGURETAT

ESCALA 1:3
COTES EN mm

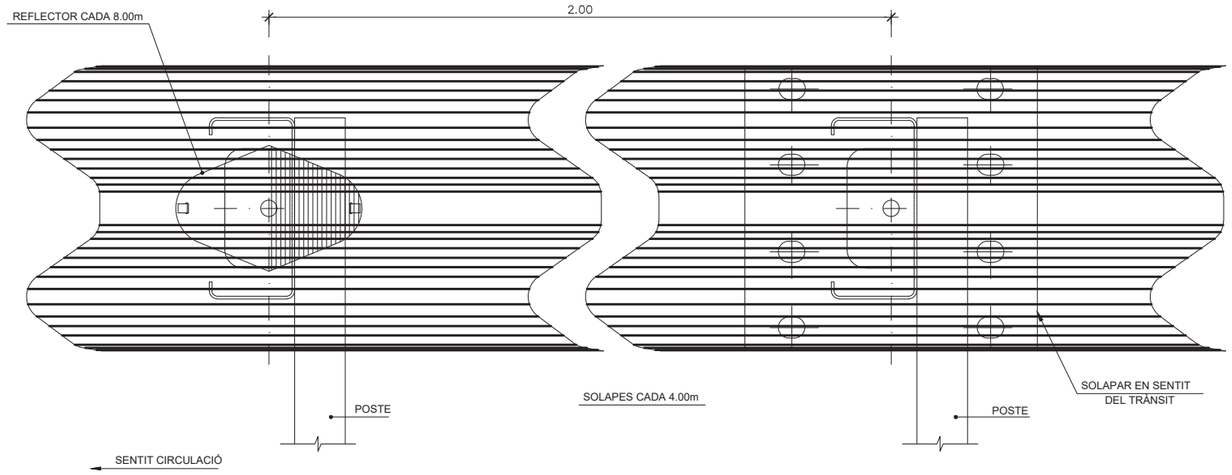

DETALLS BARRERES (UNE 135-121-94)

PERFIL DE DOBLE ONA

ESCALA 1:2
COTES EN mm

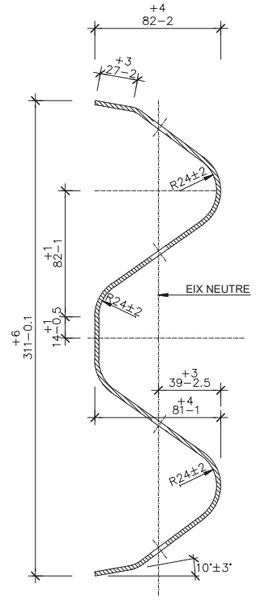

GRUIX XAPA 3mm

NOTA:
ELS REFLECTORS ES DISTRIBUIRAN CADA 8.00m EN SITUACIONS NORMAL, I CADA 4.00m EN TRAMS DE PROTECCIÓ ESPECIAL (PAS PER ESTRUCTURES, PROTECCIÓ PILES...), CORVES DE R<250m I ROTONDES.

DETALL A
ESCALA 1:2

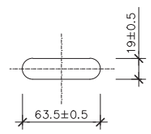

DETALL B
ESCALA 1:2

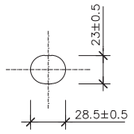

PLACA REFLEXIVA PARA BALISAMENT

ESCALA 1:2
COTES EN MILÍMETRES

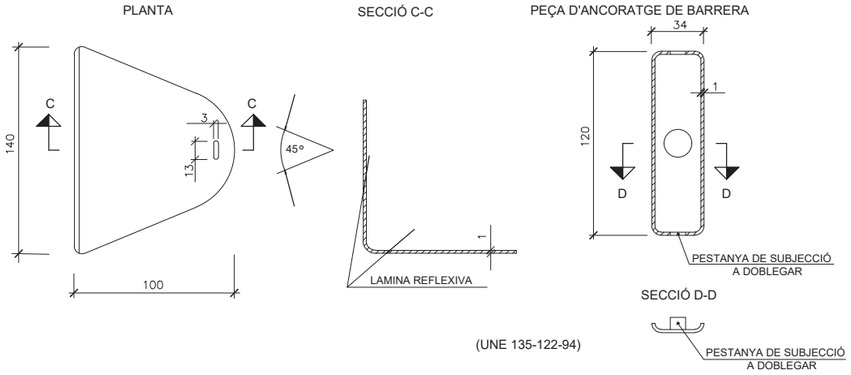

(UNE 135-122-94)

TANCA RECTA ESTÀNDARD

ESCALA 1:5
COTES EN mm

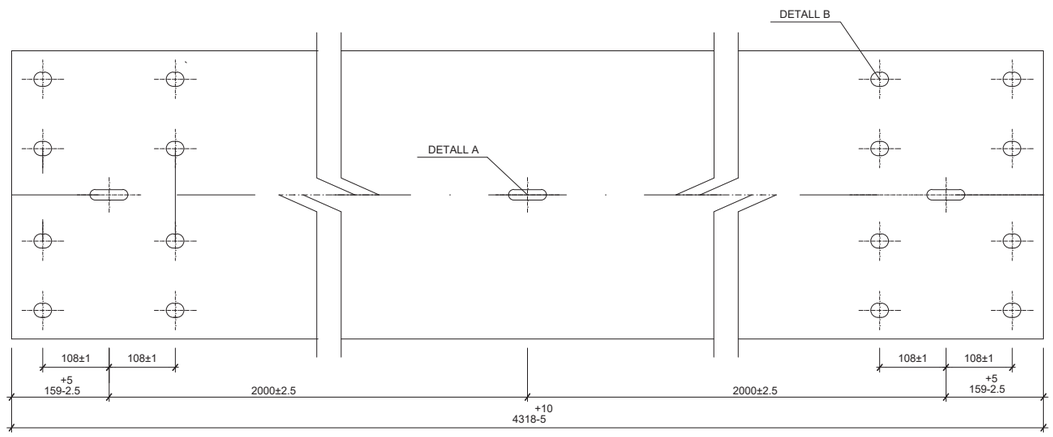

TANCA RECTA DESMUNTABLE (UNE 135-122-94)

ESCALA 1:5
COTES EN mm

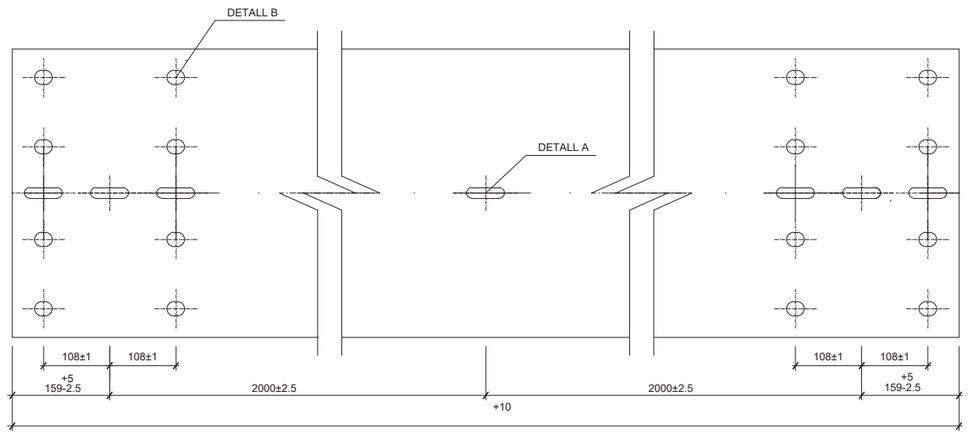

PARC DE L'ALBA
CERDANYOLA DEL VALLÈS
BARCELONA / CATALUNYA

CONSORCI URBANÍSTIC DEL CENTRE DIRECCIONAL DE CERDANYOLA DEL VALLÈS

Ajuntament de Cerdanyola del Vallès

INCASÒL Institut Català del Sòl

Autors del Projecte:
Dopec
NORBERT TORRES I PUGÈS
MARIA CAELLES LACASTA

PROJECTS
JAUME FLETA ABADAL

Projecte:
PROJECTE D'URBANITZACIÓ E1: PASSEIG DELS GORGS AL PARC DE L'ALBA DE CERDANYOLA DEL VALLÈS.
VIST I PLAU: EL CAP DE SERVEI DE TERRITORI DE L'AJUNTAMENT DE CERDANYOLA DEL VALLÈS
VIST I PLAU: EL CAP DE LA UNITAT DE PLANEJAMENT DE L'INSTITUT CATALÀ DEL SÒL

Emplaçament:
CERDANYOLA DEL VALLÈS

Títol del Plànol:
SENYALITZACIÓ I DEFENSES
DETALLS

Escala:
DIN A1 INDICADES
DIN A3 INDICADES
0 m

Data: Gener 2026
Nom. de fitxer: 21.E.01.DWG

Nombre Plànol: 21.E.1
FULL 12 DE 18

nom anxiu: F:\Dopec\23027 Projecte Rambla dels Gorgs\Planols\21.E.01 Senyalització details.dwg data últim guardat: 27/06/2024 10:10:35 data d'impressió: 1/20/2026 3:01

DETALLS BARRERES (UNE 135-122-94)

SEPARADOR ESTÀNDARD
ESCALA S/E

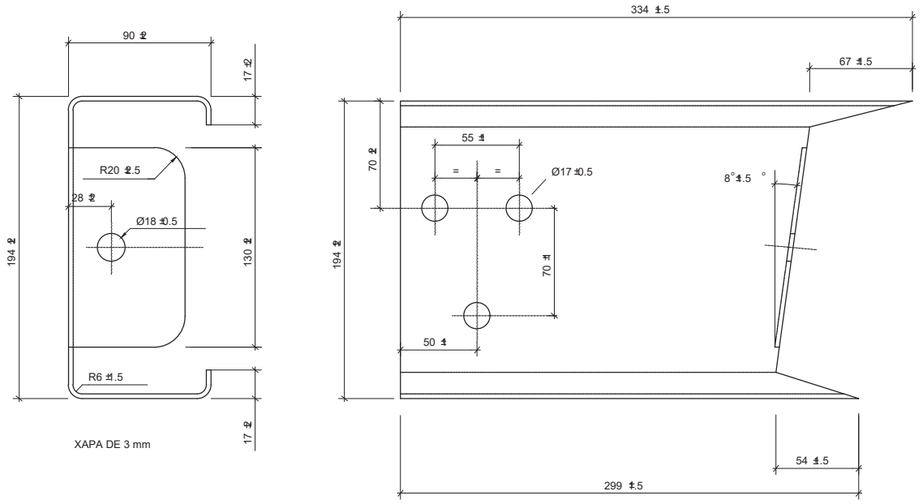

SEPARADOR CURT
ESCALA S/E

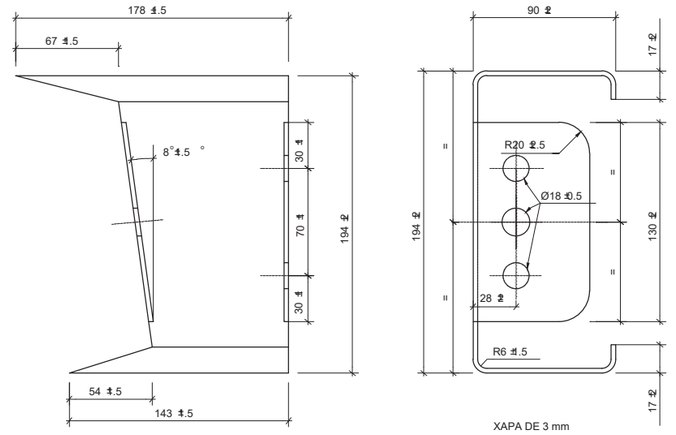

SEPARADOR BARRERA ABATIBLE
ESCALA S/E

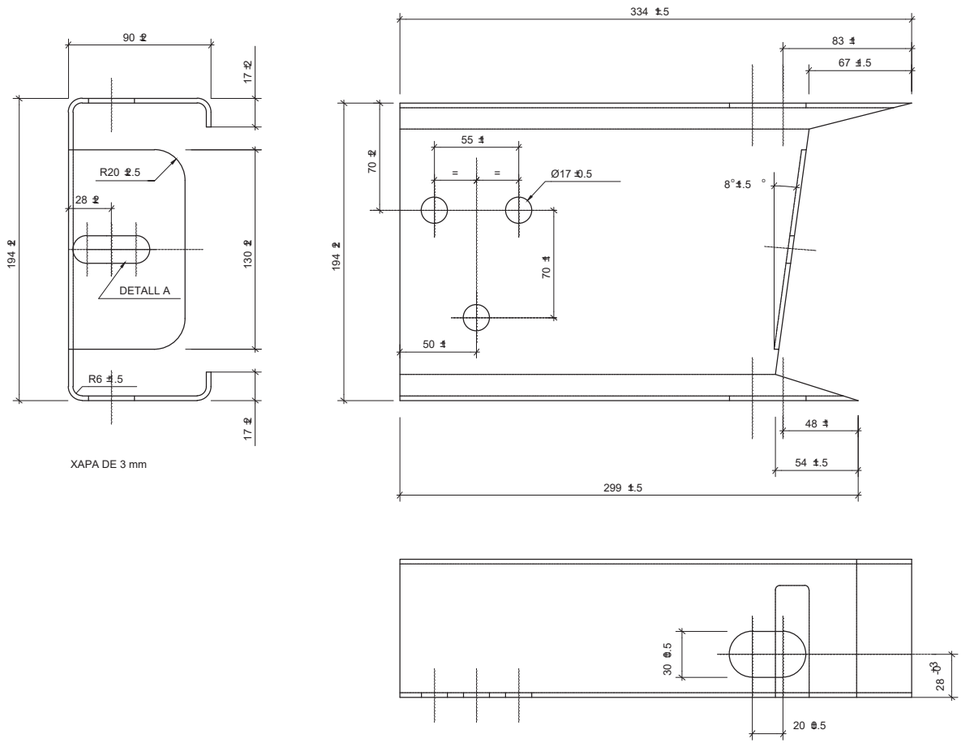

PASSADOR I CLAVILLA
ESCALA S/E

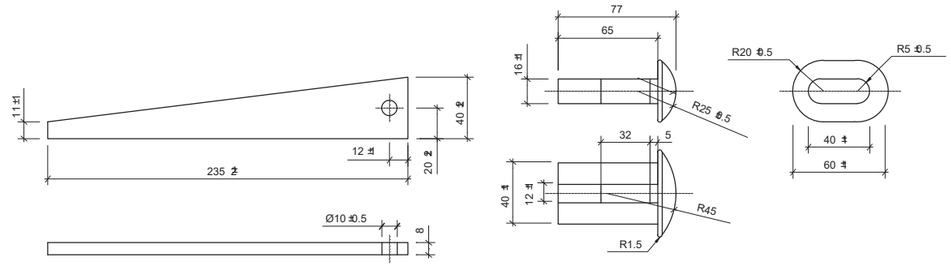

ROSCA
ESCALA 1:2

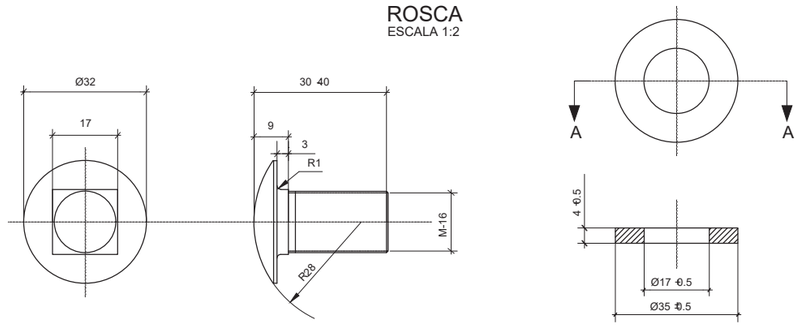

SECCIÓ A-A

nom arxiu: F:\Dopec\23027 Projecte Rambla dels Gorgs\Planols\21.E.01 Senyalització detalls.dwg data últim guardat: 27/06/2024 10:10:35 data d'impressió: 1/20/2026 3:01

PARC DE L'ALBA
CERDANYOLA DEL VALLÈS
BARCELONA / CATALUNYA

CONSORCI URBANÍSTIC
DEL CENTRE DIRECCIONAL
DE CERDANYOLA DEL VALLÈS

Ajuntament de Cerdanyola del Vallès

INCASÒL Institut Català del Sòl

Autors del Projecte:
Dopec Enginyeria i Arquitectura
NORBERT TORRES I PUGÈS
MARIA CAELLES LACASTA

PROJECTS Fulton & Vanderpool
JAUME FLETA ABADAL

Projecte:
PROJECTE D'URBANITZACIÓ E1: PASSEIG DELS GORGS AL PARC DE L'ALBA DE CERDANYOLA DEL VALLÈS.
VIST I PLAU: EL CAP DE SERVEI DE TERRITORI DE L'AJUNTAMENT DE CERDANYOLA DEL VALLÈS
VIST I PLAU: EL CAP DE LA UNITAT DE PLANEJAMENT DE L'INSTITUT CATALÀ DEL SÒL

Emplaçament:
CERDANYOLA DEL VALLÈS

Títol del Plànol:
SENYALITZACIÓ I DEFENSES
DETALLS

Escala:
DIN A1 INDICADES
DIN A3 INDICADES
0 m

Data:
Gener 2026

Nombre Plànol
21.E.1

Nom. de fitxer:
21.E.01.DWG

FULL 13 DE 18

SISTEMA DE CONTENCIÓ DE VEHICLES D'ÚS PERMANENT
BARRERA DE SEGURETAT DE FORMIGÓ PREFABRICADA

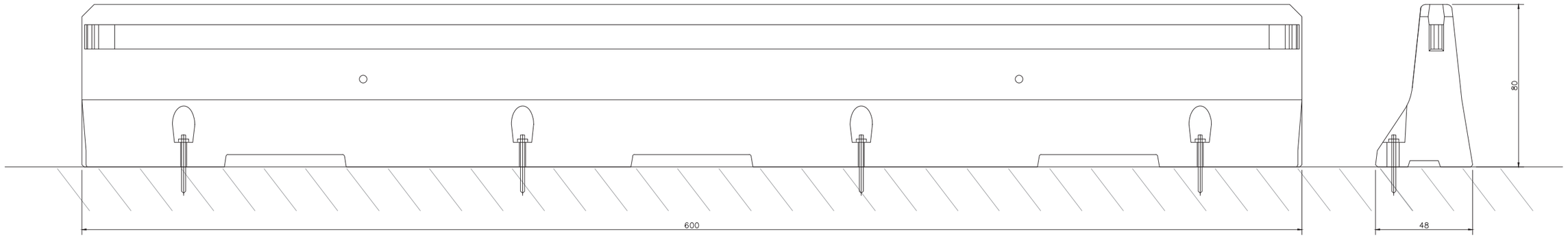

Paràmetres de comportament segons UNE-EN 1317-2

Nivell de contenció del sistema	H2
Amplada de treballa	W3
Deflexió dinàmica normalitzada	42 cm.
Índex de severitat	B

PECES DE ACOPLAMENT D'ACER GALVANITZAT EN CALENT, BARRES DE TENSIÓ D'ACER GALVANITZAT EN CALENT, ANCORATGE PER CADA ELEMENT DE 4 CARGOLS QUÍMICS M20x320 (PERNS EN EL PAVIMENT) BULONS HOMOLOGATS PER A DESCÀRREGA

nom arxiu: F:\Dopec\23027 Projecte Rambla dels Gorgs\Plans\21.E.01 Senyalització detalls.dwg data últim guardat: 27/06/2024 10:10:35 data d'impressió: 1/20/2026 3:01

PARC DE L'ALBA
CERDANYOLA DEL VALLÈS
BARCELONA / CATALUNYA

CONSORCI URBANÍSTIC
DEL CENTRE DIRECCIONAL
DE CERDANYOLA DEL VALLÈS

Ajuntament de Cerdanyola del Vallès

INCASÒL Institut Català del Sòl

Autors del Projecte:
Dopec Enginyeria i Arquitectura
NORBERT TORRES I PUGÈS
MARIA CAELLES LACASTA

PROJECTS Enginyeria i Arquitectura
JAUME FLETA ABADAL

Projecte:
PROJECTE D'URBANITZACIÓ E1: PASSEIG DELS GORGS AL PARC DE L'ALBA DE CERDANYOLA DEL VALLÈS.

VIST I PLAU:
EL CAP DE SERVEI DE TERRITORI DE L'AJUNTAMENT DE CERDANYOLA DEL VALLÈS

VIST I PLAU:
EL CAP DE LA UNITAT DE PLANEJAMENT DE L'INSTITUT CATALÀ DEL SÒL

Emplaçament:
CERDANYOLA DEL VALLÈS

Títol del Plànol:
SENYALITZACIÓ I DEFENSES
DETALLS

Escala:
DIN A1 INDICADES
DIN A3 INDICADES
0 m

Data:
Gener 2026

Nombre Plànol
21.E.1

Nom. de fitxer:
21.E.01.DWG

FULL 14 DE 18

DETALLS DE FIXACIÓ DE BARRERES METÀL.LIQUES

DISPOSICIÓ TRANSVERSAL i PROCEDIMENT NORMAL DE CLAVAR EL PAL AL TERRENY

LA LONGITUD DEL PAL POT REDUIR-SE A 1500
A TERRENYS DURS I COMPACTES

ESCALA 1:10
(COTES EN mm)

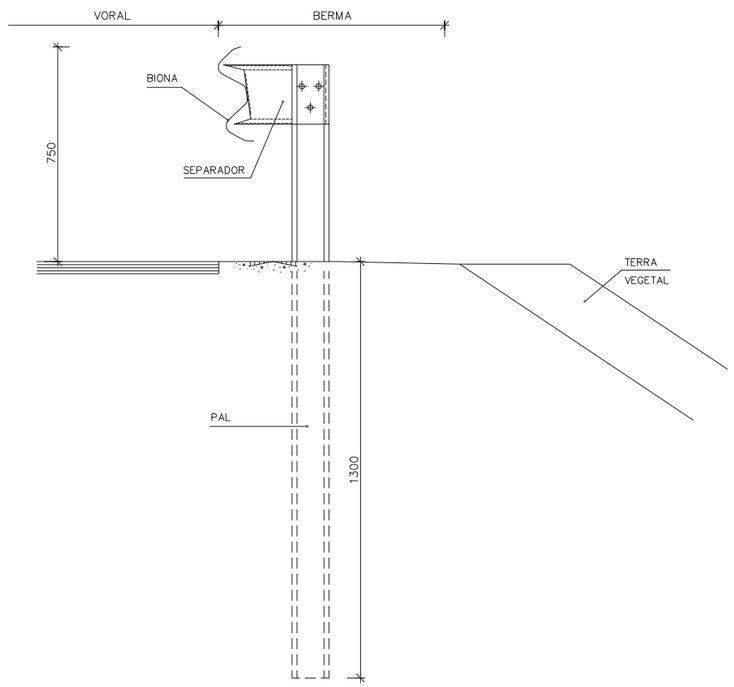

DISPOSICIÓ TRANSVERSAL i PROCEDIMENT NORMAL DE CLAVAR EL PAL AL TERRENY

LA LONGITUD DEL PAL POT REDUIR-SE A 1500
A TERRENYS DURS I COMPACTES
SEGONS L'APARTAT 4.1.5.1 RECOMENACIONS

ESCALA 1:10
(COTES EN mm)

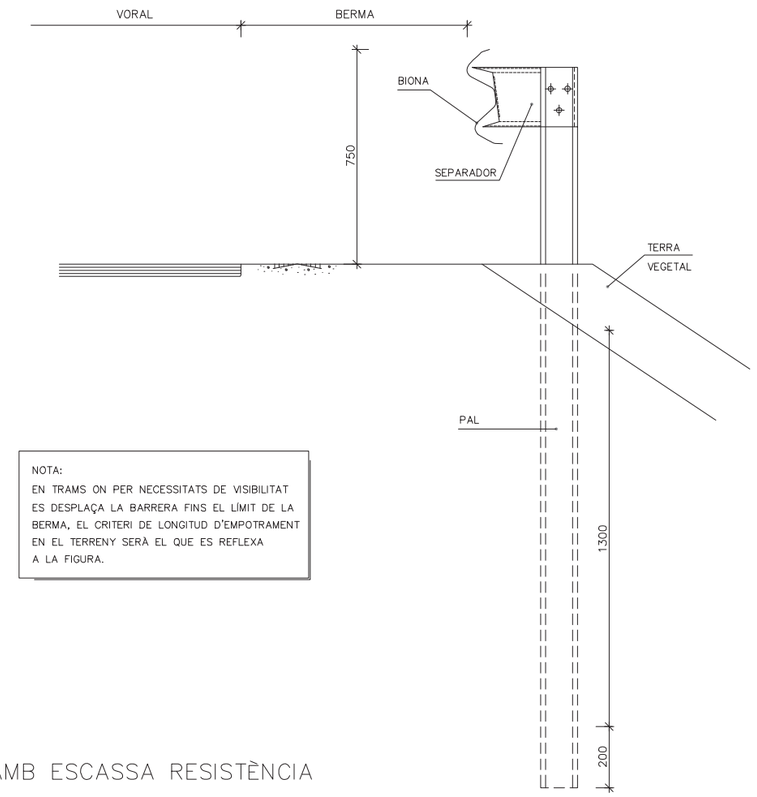

NOTA:
EN TRAMS ON PER NECESSITATS DE VISIBILITAT ES DESPLAÇA LA BARRERA FINS EL LÍMIT DE LA BERMA, EL CRITERI DE LONGITUD D'EMPOTRAMENT EN EL TERRENY SERÀ EL QUE ES REFLEXA A LA FIGURA.

PROCEDIMENT EN PROXIMITAT DE MUR O A UNA ZONA A LA QUAL CLAVAR RESULTI IMPOSSIBLE

S/E
(COTES EN mm)

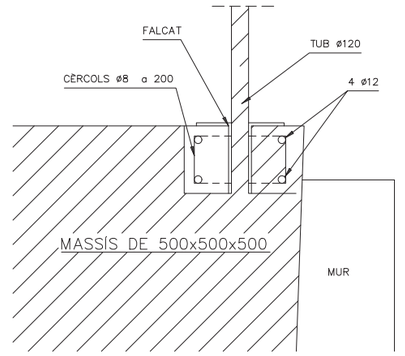

OPCIÓ A

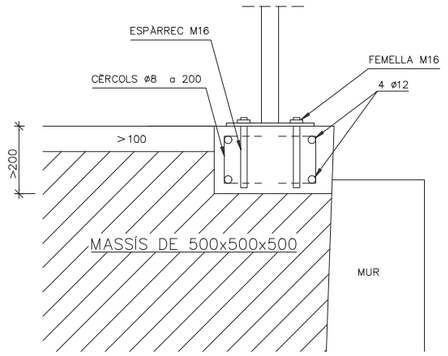

PROCEDIMENT A TERRES AMB ESCASSA RESISTÈNCIA

S/E
(COTES EN mm)

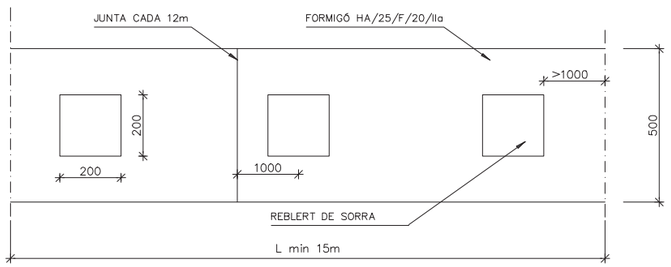

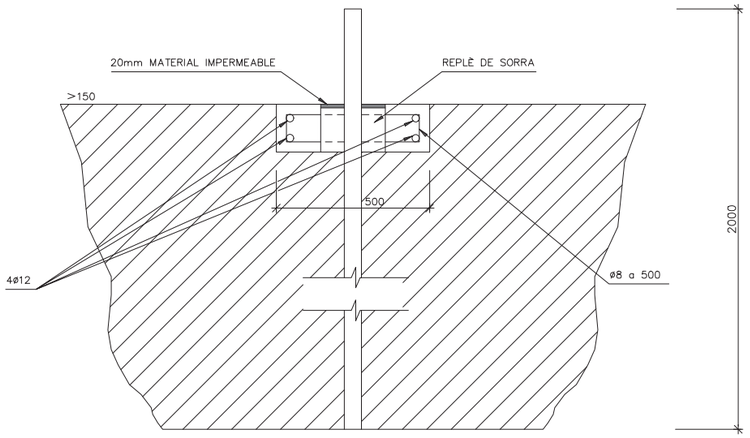

OPCIÓ B

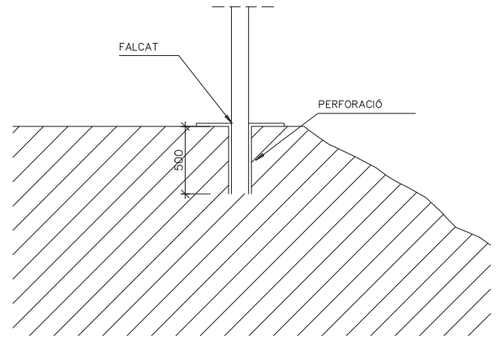

nom arxiu: F:\Dopec\23027 Projecte Rambla dels Gorgs\P1arxius\21.E.01 Senyalització detalls.dwg data últim guardat: 27/06/2024 10:10:35 data d'impressió: 1/20/2026 3:01

PARC DE L'ALBA
CERDANYOLA DEL VALLÈS
BARCELONA / CATALUNYA

CONSORCI URBANÍSTIC DEL CENTRE DIRECCIONAL DE CERDANYOLA DEL VALLÈS

Ajuntament de Cerdanyola del Vallès

INCASÒL Institut Català del Sòl

Autors del Projecte:
Dopec Enginyeria i Arquitectura
NORBERT TORRES I PUGÈS
MARIA CAELLES LACASTA

PROJECTS Enginyeria & Arquitectura
JAUME FLETA ABADAL

Projecte:
PROJECTE D'URBANITZACIÓ E1: PASSEIG DELS GORGS AL PARC DE L'ALBA DE CERDANYOLA DEL VALLÈS.

VIST I PLAU:
EL CAP DE SERVEI DE TERRITORI DE L'AJUNTAMENT DE CERDANYOLA DEL VALLÈS

VIST I PLAU:
EL CAP DE LA UNITAT DE PLANEJAMENT DE L'INSTITUT CATALÀ DEL SÒL

Emplaçament:
CERDANYOLA DEL VALLÈS

Títol del Plànol:
SENYALITZACIÓ I DEFENSES
DETALLS

Escala:
DIN A1 INDICADES
DIN A3 INDICADES
0 m

Data:
Gener 2026

Nombre Plànol
21.E.1

Nom. de fitxer:
21.E.01.DWG

FULL 15 DE 18

TRANSICIÓ DE BARRERA METÀL.LICA DE 850mm D'ALTURA A BARRERA METÀL.LICA SIMPLE DE 750mm D'ALTURA

COTES EN mm

ALÇAT
ESCALA 1:50

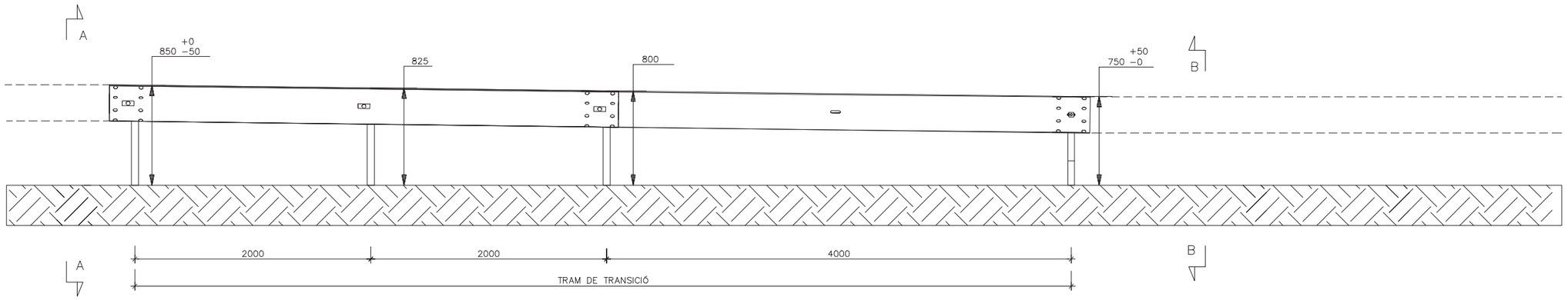

PLANTA
ESCALA 1:50

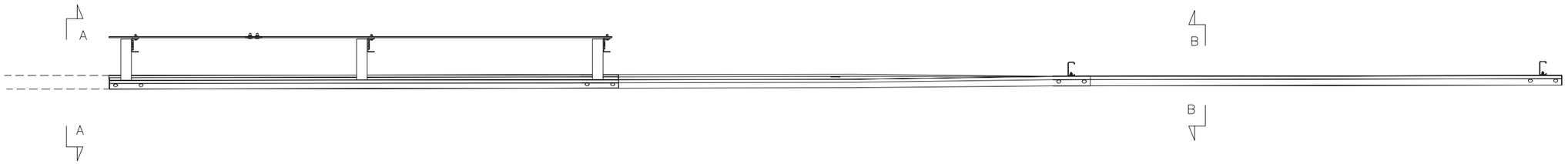

BARRERA METÀL.LICA SIMPLE AMB NIVELL DE CONTENCIÓ UNE EN−1317 H1: TIPUS "AS−BL1.A" O EQUIVALENT.

COTES EN mm

SECCIÓ A−A
ESCALA 1:10

COTES EN mm

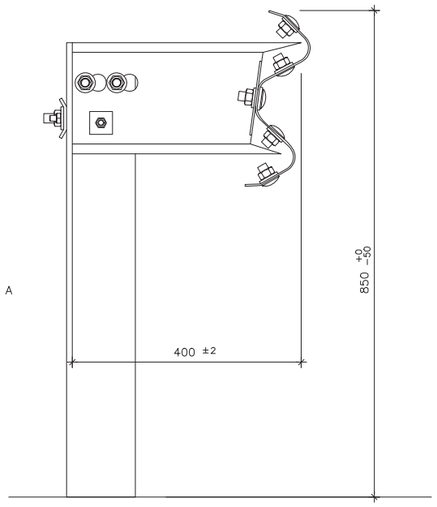

SEGONS UNE−EN 1317−1 i 2:
NIVELL CONTENCIÓ: H1
AMPLADA DE TREBALL: W4
SEVERITAT DAVANT IMPACTE: CLASSE A
DEFLEXIÓ DINÀMICA: 0,70 METRES

SECCIÓ B−B
ESCALA 1:10

COTES EN mm

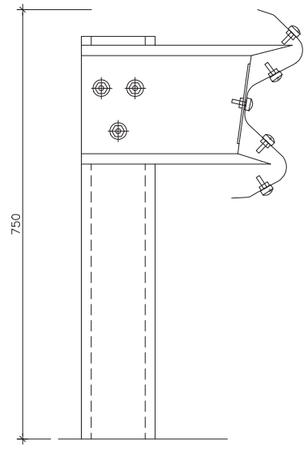

NIVELL DE CONTENCIÓ UNE EN−1317: N2

nom.arxiu: F:\Dopec\23027 Projecte Rambla de les Gorgs\Planol\21.E.01 Senyalització i detalls.dwg data últim guardat: 27/01/2026 10:10:35 data d'impressió: 1/20/2026 3:01

PARC DE L'ALBA
CERDANYOLA DEL VALLÈS
BARCELONA / CATALUNYA

CONSORCI URBANÍSTIC DEL CENTRE DIRECCIONAL DE CERDANYOLA DEL VALLÈS

Ajuntament de Cerdanyola del Vallès

INCASÒL Institut Català del Sòl

Autors del Projecte:
NORBERT TORRES I PUGÈS
MARIA CAELLES LACASTA
JAUME FLETA ABADAL

Projecte:
PROJECTE D'URBANITZACIÓ E1: PASSEIG DELS GORGS AL PARC DE L'ALBA DE CERDANYOLA DEL VALLÈS.

VIST I PLAU:
EL CAP DE SERVEI DE TERRITORI DE L'AJUNTAMENT DE CERDANYOLA DEL VALLÈS

VIST I PLAU:
EL CAP DE LA UNITAT DE PLANEJAMENT DE L'INSTITUT CATALÀ DEL SÒL

Emplaçament:
CERDANYOLA DEL VALLÈS

Títol del Plànol:
SENYALITZACIÓ I DEFENSES
DETALLS

Escala:
DIN A1 INDICADES
DIN A3 INDICADES
0 m

Data:
Gener 2026

Nombre Plànol
21.E.1

Nom. de fitxer:
21.E.01.DWG

FULL 16 DE 18

PILONA CARRIL BICI

ESCALA S:E
(COTES EN mm)

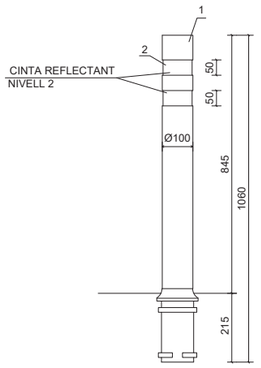

CARACTERÍSTIQUES
1. PILONA FLEXIBLE DE POLÍMERS, RESISTENT ALS COPS
2. CINTA REFLECTANT NIVELL 2

TOPALL FINAL DE BARRERA SIMPLE

ESCALA S/E
COTES EN mm.

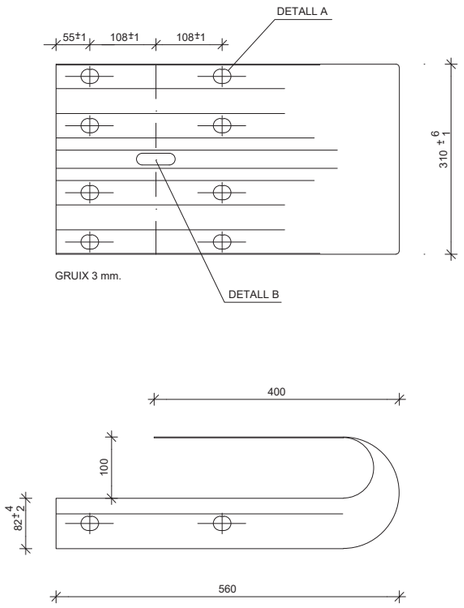

DETALL CAPTAFARS EN BARRERA

ESCALA S/E

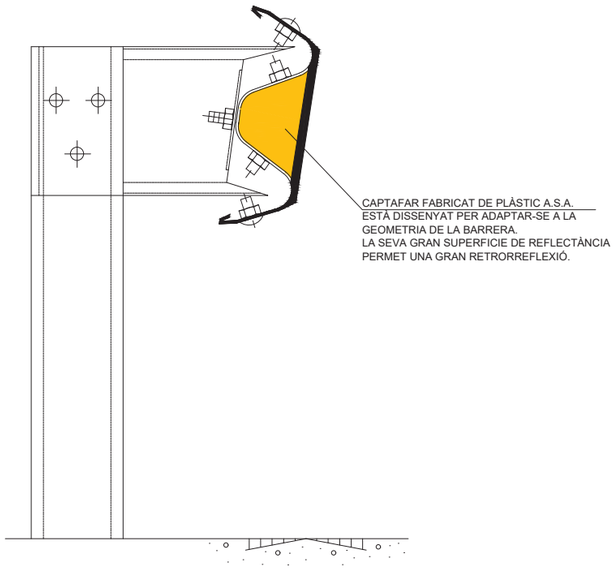

nom arxiu: F:\Dopec\23027 Projecte Rambla dels Gorgs\Plans\21.E.01 Senyalització detalls.dwg data últim guardat: 27/06/2024 10:10:35 data d'impressió: 1/20/2026 3:01

PARC DE L'ALBA
CERDANYOLA DEL VALLÈS
BARCELONA / CATALUNYA

CONSORCI URBANÍSTIC
DEL CENTRE DIRECCIONAL
DE CERDANYOLA DEL VALLÈS

Ajuntament de Cerdanyola del Vallès

INCASÒL Institut Català del Sòl

Autors del Projecte:
Dopec Enginyeria i Arquitectura
NORBERT TORRES I PUGÈS
MARIA CAELLES LACASTA

PROJECTS Enginyeria & Urbanisme
JAUME FLETA ABADAL

Projecte:
PROJECTE D'URBANITZACIÓ E1: PASSEIG DELS GORGS AL PARC DE L'ALBA DE CERDANYOLA DEL VALLÈS.

VIST I PLAU:
EL CAP DE SERVEI DE TERRITORI DE L'AJUNTAMENT DE CERDANYOLA DEL VALLÈS

VIST I PLAU:
EL CAP DE LA UNITAT DE PLANEJAMENT DE L'INSTITUT CATALÀ DEL SÒL

Emplaçament:
CERDANYOLA DEL VALLÈS

Títol del Plànol:
SENYALITZACIÓ I DEFENSES
DETALLS

Escala:
DIN A1 INDICADES
DIN A3 INDICADES
0 m

Data:
Gener 2026

Nombre Plànol
21.E.1

Nom. de fitxer:
21.E.01.DWG

FULL 17 DE 18

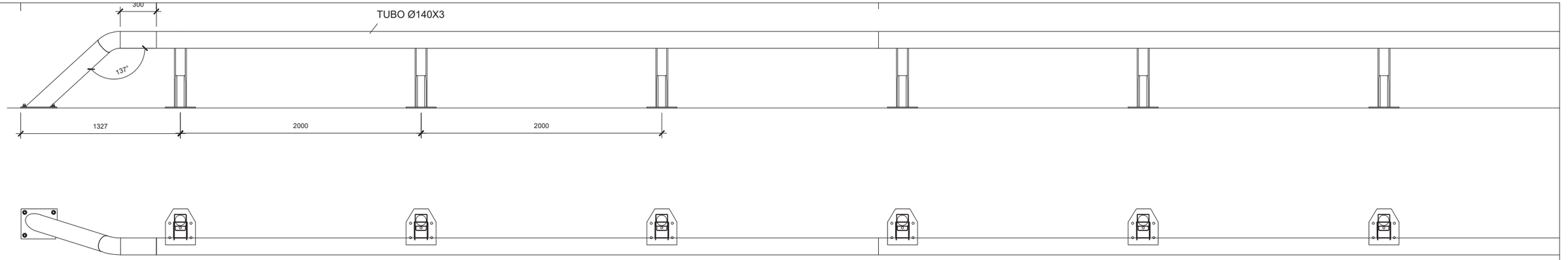

AMPIT URBÀ PROTECCIÓ VEHICLES
E:1/20

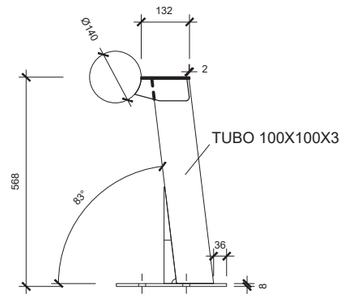

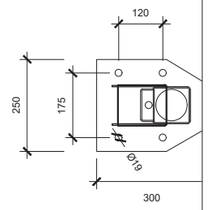

DETALL AMPIT
E:1/10

SECCIÓN

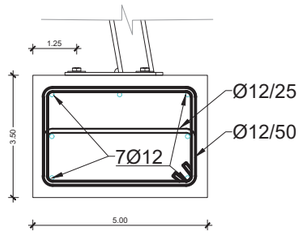

ALZADO

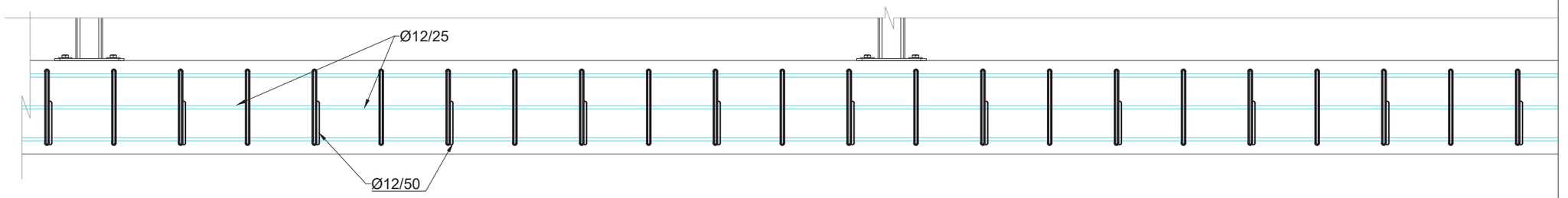

DESPIECE DE ARMADO

CERCOS Ø 12/25

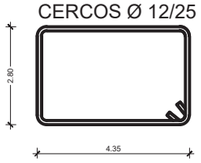

CERCOS Ø 12/50

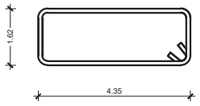

7 BARRAS Ø12

PLANTA

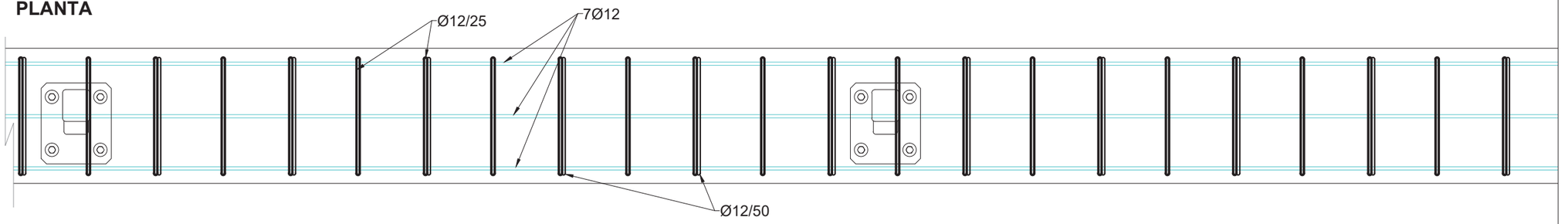

NOTAS:

LA GEOMETRÍA DE CIMENTACIÓN EXPUESTA SE HA OBTENIDO PARA UNA LONGITUD MÍNIMA DE 60m.
LA GEOMETRÍA DE ARMADO EXPUESTA REPRESENTAN LAS CUANTÍAS MÍNIMAS A DISPONER, DEBIENDOSE ADAPTAR EN FUNCIÓN DEL ELEMENTO DE CIMENTACIÓN

nom arxiu: F:\Dopec\23207 Projecte Rambla dels Gorgs\Planol\21.E.01 Senyalització detalls.dwg data últim guardat: 27/06/2024 10:10:35 data d'impressió: 1/20/2026 3:01

PARC DE L'ALBA
CERDANYOLA DEL VALLÈS
BARCELONA / CATALUNYA

CONSORCI URBANÍSTIC
DEL CENTRE DIRECCIONAL
DE CERDANYOLA DEL VALLÈS

Ajuntament de Cerdanyola del Vallès

INCASÒL Institut Català del Sòl

Autors del Projecte:
Dopec Enginyeria i Arquitectura
NORBERT TORRES I PUGÈS
MARIA CAELLES LACASTA
PROJECTS Projectes & Valoracions
JAUME FLETA ABADAL

Projecte:
PROJECTE D'URBANITZACIÓ E1: PASSEIG DELS GORGS AL PARC DE L'ALBA DE CERDANYOLA DEL VALLÈS.

VIST I PLAU:
EL CAP DE SERVEI DE TERRITORI DE L'AJUNTAMENT DE CERDANYOLA DEL VALLÈS

VIST I PLAU:
EL CAP DE LA UNITAT DE PLANEJAMENT DE L'INSTITUT CATALÀ DEL SÒL

Emplaçament:
CERDANYOLA DEL VALLÈS

Títol del Plànol:
SENYALITZACIÓ I DEFENSES
DETALLS

Escala:
DIN A1 INDICADES
DIN A3 INDICADES
0 m

Data:
Gener 2026

Nombre Plànol
21.E.1

Nom. de fitxer:
21.E.01.DWG

FULL 18 DE 18

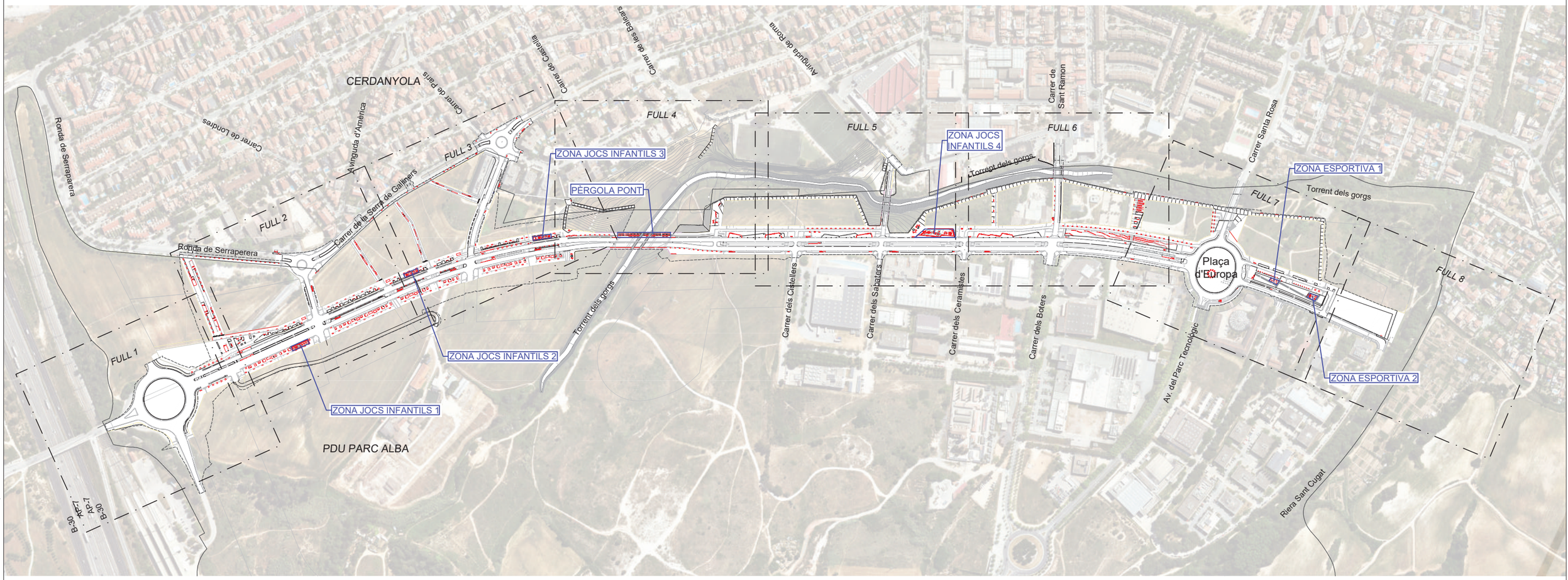

nom arxiu: F:\Dopec\23027 Projecte Rambla dels Gorgs\Planols\22.A.01 Mobiliari PG.dwg data última guardat: 18/04/2024 10:38:23 data d'impressió: 1/20/2026 3:00

PARC DE L'ALBA
CERDANYOLA DEL VALLÈS
BARCELONA / CATALUNYA

CONSORCI URBANÍSTIC
DEL CENTRE DIRECCIONAL
DE CERDANYOLA DEL VALLÈS

Ajuntament de Cerdanyola del Vallès

INCASÒL Institut Català del Sòl

Autors del Projecte:

Dopec
NORBERT TORRES I PUGÈS
MARIA CAELLES LACASTA

PROJECTS
JAUME FLETA ABADAL

Projecte:
PROJECTE D'URBANITZACIÓ E1: PASSEIG DELS GORGS AL PARC DE L'ALBA DE CERDANYOLA DEL VALLÈS.

VIST I PLAU:
EL CAP DE SERVEI DE TERRITORI DE L'AJUNTAMENT DE CERDANYOLA DEL VALLÈS

VIST I PLAU:
EL CAP DE LA UNITAT DE PLANEJAMENT DE L'INSTITUT CATALÀ DEL SÒL

Emplaçament:
CERDANYOLA DEL VALLÈS

Títol del Plànol:
MOBILIARI URBÀ
PLANTA GENERAL

Escala:
DIN A1 1/3000
DIN A3 1/6000
0 m

Data:
Gener 2026

Nombre Plànol
22.A.1

Nom. de fitxer:
22.A.1.DWG

FULL 1 DE 1



LLEGENDA MOBILIARI PROJECTAT

ELEMENTS URBANS

- M1. BANCA LONGO D'ESCOFET O EQUIVALENT DE 280 cm SOBRE MURS DE FORMIGÓ DE 40 cm.
- M2. BANC HARPO D'URBIDERMIS O EQUIV. DE LONGITUD 175cm.
- M3. CADIRA HARPO D'URBIDERMIS O EQUIV. DE LONGITUD 60cm.
- M4. CADIRA HARPO LONGUE D'URBIDERMIS O EQUIV. DE LONGITUD 60cm.
- M5. BANC MOON D'URBIDERMIS O EQUIV. DE LONGITUD 180cm AMB RESPATLLER I REPOSABRAÇOS.
- M6. BANC MOON D'URBIDERMIS O EQUIV. DE LONGITUD 300cm AMB RESPATLLER I REPOSABRAÇOS.
- M7. BANC MOON D'URBIDERMIS O EQUIV. DE LONGITUD 300cm SENSE RESPATLLER.
- M8. DOBLE BANC DE FUSTA PER A GABIONS UN AMB I ALTRE SENSE RESPATLLER.
- M9. BANC PREFABRICAT DE FORMIGÓ ANCORAT A TERRENY MODEL BASIC 60 DE BREINCO O EQUIV. DE L:340 cm
- M10. BANC TIPUS TWIG D'ESCOFET O EQUIVALENT.
- M11. BANC TIPUS TWIG AMB RESPATLLER D'ESCOFET O EQUIVALENT.
- M12. BANC DE FORMIGÓ PREFABRICAT O IN-SITU DE 60x60 cm.
- M13. GRADES DE FORMIGÓ IN-SITU.
- M14. BÚSTIA A REPOSAR
- M15. FONT MODEL CAUDAL D'URBIDERMIS O EQUIVALENT.
- M16. BATERIA DE CONTENIDORS
- M17. APARCAMENT BICICLETES UNIVERSAL "U" D'ACER GALVANITZAT.
- M18. CARGADOR VEHICLE ELÈCTRIC
- M19. MUR DE GABIÓ
- M20. PILONA DE POLÍMER ELASTOMÈRIC
- M21. PILONA EXTRAIBLE
- M22. MARQUESINA BUS BR-CAT
- M23. MARQUESINA BUS A TRASLLADAR
- M24. PÈRGOLA DE FUSTA MODEL HABANA DE URBADIS O EQUIVALENT
- M25. TOPALL PER A RODES
- B1. DOBLE PASSAMÀ D'INOX. H=0,95m AMB SUPORTS PERFIL T D'ACER GALV. ANCORAT AL TERRA.
- B2. BARANA PER PROTECCIÓ DELS VIALS I PONTS ANCORADA LATERALMENT.
- B3. BARANA PER PROTECCIÓ DELS VIANANTS ANCORADA AL TERRA.
- B4. BARANA PER A PROTECCIÓ DE LES ZONES DE PARADES DE AUTOBUS
- B5. PERFIL DE REMAT PER A NEW JERSEY DEL PONT
- B6. BARANA PER A ZONES DE JOCS INFANTILS

nom arxiu: F:\Dopec\23027 Projecte Rambla dels Gorgs\Planols\02 A 02 Mobiliari P01.dwg data últim guardat: 19/01/2026 17:33:53 data d'impressió: 1/20/2026 3:01

PARC DE L'ALBA
CERDANYOLA DEL VALLÈS
BARCELONA / CATALUNYA

CONSORCI URBANÍSTIC
DEL CENTRE DIRECCIONAL
DE CERDANYOLA DEL VALLÈS

Ajuntament de Cerdanyola del Vallès

INCASÒL Institut Català del Sòl

Autors del Projecte:
Dopec Enginyeria i Arquitectura
NORBERT TORRES I PUGÈS
MARIA CAELLES LACASTA
PROJECTS Enginyeria i Arquitectura
JAUME FLETA ABADAL

Projecte:
PROJECTE D'URBANITZACIÓ E1: PASSEIG DELS GORGS AL PARC DE L'ALBA DE CERDANYOLA DEL VALLÈS.

VST I PLAU:
EL CAP DE SERVEI DE TERRITORI DE L'AJUNTAMENT DE CERDANYOLA DEL VALLÈS

VST I PLAU:
EL CAP DE LA UNITAT DE PLANEJAMENT DE L'INSTITUT CATALÀ DEL SÒL

Emplaçament:
CERDANYOLA DEL VALLÈS

Títol del Plànol:
MOBILIARI URBÀ
PLANTA DETALL

Escala:
DIN A1 1/500
DIN A3 1/1000
0 m

Data: Gener 2026

Nombre Plànol: 22.A.2

Nom. de fitxer: 22.A.2.DWG

FULL 1 DE 8



Ronda de Serraperera
Carrer de Londres
Avinguda d'América
CONNECTA FULL 3
Carrer de la Serra de Galliners
CONNECTA FULL 1
ZONA JOCS 05
AB-1
CARRER. B
CARRER. 8a
CARRER. 7a
ZONA JOCS 01
Ep-9
Ep-f
115

HPO-RG
R-37.02
5.556,17 m²
8.334,00 m²st

HLL
R-37.01
8.661,44 m²
26.852,00 m²st

HLL
R-30.01
5.187,46 m²
12.661,40 m²st

HPO-RG
R-31.01/SE.3-02.
6.908,82 m²
16.574,4 m²st

HPO-RG
R-22.01
8.159,74 m²
27.079,22 m²st

HLL
R-24.01
7.347,25 m²
22.671,60 m²st

HLL
R-26.01
5.120,56 m²
16.913,00 m²st

M2 M4 M17 M3 M2 M2 M2 M4 M2 M2 M2 M17 M20 M21 M20 M6 M2 M7 M7 M2 M6 B4 M6 M17 M22 B4 M22 M17 M7 M1 B6 M5 M9 M5 M9 M6 M12 B6 M6 M15 M16 M17 M3 M4 M4 M17 M2 M3 M21 M20 M5 M6 M7 M6 M7 M5 M7 M17 M7 M16 M16 M7 M17 M6 M7 M7 M17 M5 M9 M6 M6 M6 M5 M17 M6 M6 M6



Carrer de la Serra de Galliners

Carrer de Paris

CONNECTA FULL 2

CONNECTA FULL 4

HPO-RG
R-32.01
1.975,22 m²
2.496,07 m²st

HPO-RG
R-32.02
1.445,58 m²
3.672,20 m²st

HPO-RG
R-38.01
8.717,03 m²
21.985,00 m²st

HPO-RG
R-31.01/SE.3-02.01
6.908,82 m²
16.574,4 m²st

SE.1-02.01
3.333,69 m²

SE.1-04.01
1.250,99 m²

HLL
R-26.01
5.120,56 m²
16.913,00 m²st

HPO-PC
R-28.01
6.748,58 m²
20.896,08 m²st

HPO-RG
R-28.02
3.818,44 m²
10.698,50 m²st

Ep-9

Ep-h

CARRER. C

CARRER. 7a

Passatge del Parc

ZONA JOCS 02

ZONA JOCS 03

M2 M3 M4 M5 M6 M7 M9 M10 M15 M16 M17 M19 M20 M21 M22 M23 B4 B6

LLEGENDA MOBILIARI PROJECTAT

ELEMENTS URBANS

M1. BANCA LONGO D'ESCOFET O EQUIVALENT DE 280 cm SOBRE MURS DE FORMIGÓ DE 40 cm.
M2. BANC HARPO D'URBIDERMIS O EQUIV. DE LONGITUD 175cm.
M3. CADIRA HARPO D'URBIDERMIS O EQUIV. DE LONGITUD 60cm.
M4. CADIRA HARPO LONGUE D'URBIDERMIS O EQUIV. DE LONGITUD 60cm.
M5. BANC MOON D'URBIDERMIS O EQUIV. DE LONGITUD 180cm AMB RESPATLLER I REPOSABRAÇOS.
M6. BANC MOON D'URBIDERMIS O EQUIV. DE LONGITUD 300cm AMB RESPATLLER I REPOSABRAÇOS.
M7. BANC MOON D'URBIDERMIS O EQUIV. DE LONGITUD 300cm SENSE RESPATLLER.
M8. DOBLE BANC DE FUSTA PER A GABIONS UN AMB I ALTRE SENSE RESPATLLER.
M9. BANC PREFABRICAT DE FORMIGÓ ANCORAT A TERRENY MODEL BASIC 60 DE BREINCO O EQUIV. DE L:340 cm
M10. BANC TIPUS TWIG D'ESCOFET O EQUIVALENT.
M11. BANC TIPUS TWIG AMB RESPATLLER D'ESCOFET O EQUIVALENT.
M12. BANC DE FORMIGÓ PREFABRICAT O IN-SITU DE 60x60 cm.
M13. GRADES DE FORMIGÓ IN-SITU.
M14. BÚSTIA A REPOSAR
M15. FONT MODEL CAUDAL D'URBIDERMIS O EQUIVALENT.
M16. BATERIA DE CONTENIDORS
M17. APARCAMENT BICICLETES UNIVERSAL "U" D'ACER GALVANITZAT.
M18. CARGADOR VEHICLE ELÈCTRIC
M19. MUR DE GABIÓ
M20. PILONA DE POLÍMER ELASTOMÈRIC
M21. PILONA EXTRAIBLE
M22. MARQUESINA BUS BR-CAT
M23. MARQUESINA BUS A TRASLLADAR
M24. PÈRGOLA DE FUSTA MODEL HABANA DE URBADIS O EQUIVALENT
M25. TOPALL PER A RODES
B1. DOBLE PASSAMÀ D'INOX. H=0,95m AMB SUPORTS PERFIL T D'ACER GALV. ANCORAT AL TERRA.
B2. BARANA PER PROTECCIÓ DELS VIALS I PONTS ANCORADA LATERALMENT.
B3. BARANA PER PROTECCIÓ DELS VIANANTS ANCORADA AL TERRA.
B4. BARANA PER A PROTECCIÓ DE LES ZONES DE PARADES DE AUTOBUS
B5. PERFIL DE REMAT PER A NEW JERSEY DEL PONT
B6. BARANA PER A ZONES DE JOCS INFANTILS

PARC DE L'ALBA
CERDANYOLA DEL VALLÈS
BARCELONA / CATALUNYA

CONSORCI URBANÍSTIC
DEL CENTRE DIRECCIONAL
DE CERDANYOLA DEL VALLÈS

Ajuntament de Cerdanyola del Vallès

INCASÒL Institut Català del Sòl

Autors del Projecte:
Dopec Enginyeria i Arquitectura
NORBERT TORRES I PUGÈS
MARIA CAELLES LACASTA

PROJECTS Projectes & Urbanisme
JAUME FLETA ABADAL

Projecte:
PROJECTE D'URBANITZACIÓ E1: PASSEIG DELS GORGS AL PARC DE L'ALBA DE CERDANYOLA DEL VALLÈS.

VIST I PLAU:
EL CAP DE SERVEI DE TERRITORI DE L'AJUNTAMENT DE CERDANYOLA DEL VALLÈS

VIST I PLAU:
EL CAP DE LA UNITAT DE PLANEJAMENT DE L'INSTITUT CATALÀ DEL SÒL

Emplaçament:
CERDANYOLA DEL VALLÈS

Títol del Plànol:
MOBILIARI URBÀ
PLANTA DETALL

Escala:
DIN A1 1/500
DIN A3 1/1000
0 m

Data:
Gener 2026

Nombre Plànol
22.A.2

Nom. de fitxer:
22.A.2.DWG

FULL 3 DE 8

nom arxiu: F:\Dopec\23027 Projecte Rambla dels Gorgs\Planol\22.A.02 Mobiliari P.D.dwg data últim guardat: 19/01/2026 17:33:53 data d'impressió: 1/20/2026 3:01

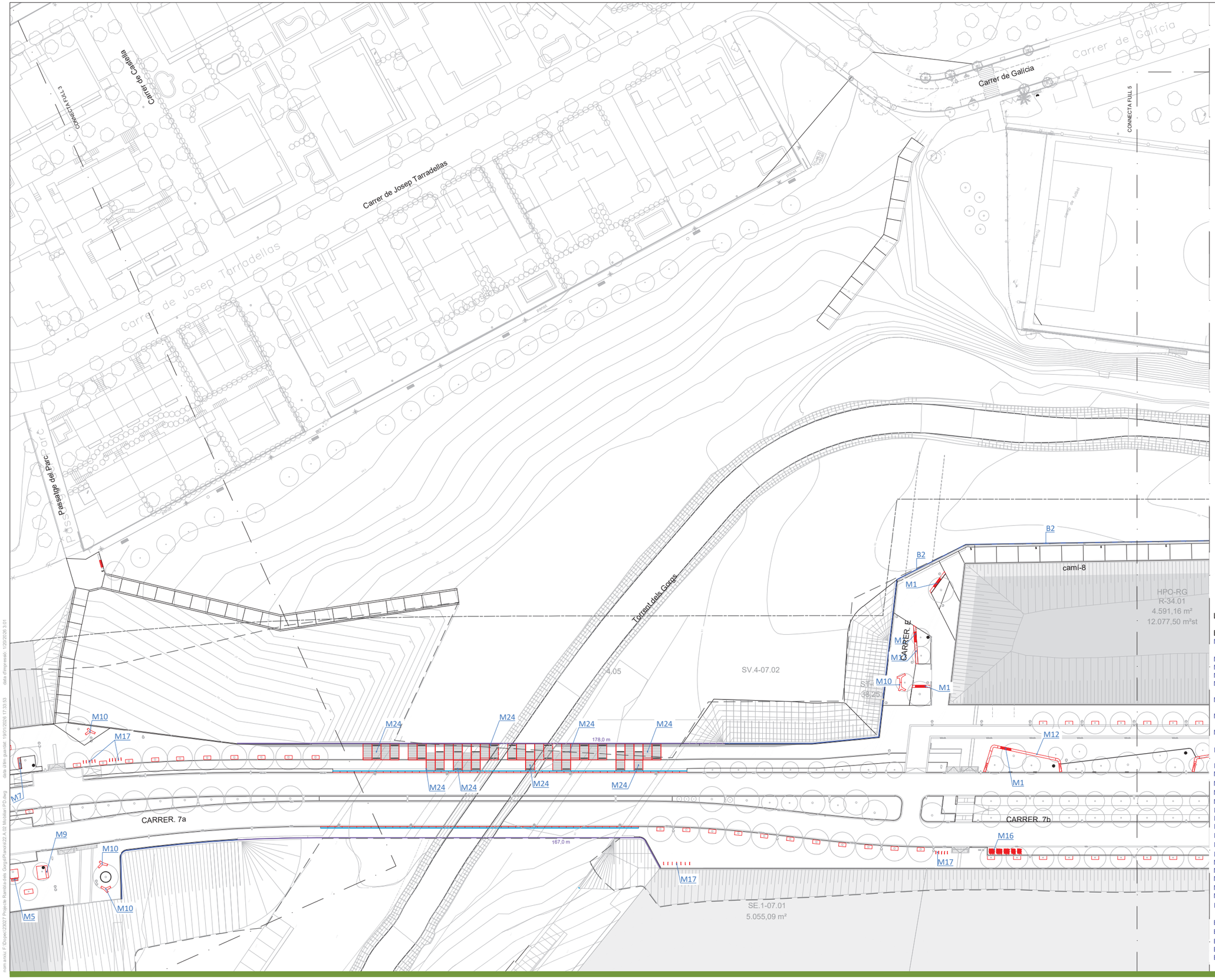



LLEGENDA MOBILIARI PROJECTAT

ELEMENTS URBANS

M1. BANCA LONGO D'ESCOFET O EQUIVALENT DE 280 cm SOBRE MURS DE FORMIGÓ DE 40 cm.
M2. BANC HARPO D'URBIDERMIS O EQUIV. DE LONGITUD 175cm.
M3. CADIRA HARPO D'URBIDERMIS O EQUIV. DE LONGITUD 60cm.
M4. CADIRA HARPO LONGUE D'URBIDERMIS O EQUIV. DE LONGITUD 60cm.
M5. BANC MOON D'URBIDERMIS O EQUIV. DE LONGITUD 180cm AMB RESPATLLER I REPOSABRAÇOS.
M6. BANC MOON D'URBIDERMIS O EQUIV. DE LONGITUD 300cm AMB RESPATLLER I REPOSABRAÇOS.
M7. BANC MOON D'URBIDERMIS O EQUIV. DE LONGITUD 300cm SENSE RESPATLLER.
M8. DOBLE BANC DE FUSTA PER A GABIONS UN AMB I ALTRE SENSE RESPATLLER.
M9. BANC PREFABRICAT DE FORMIGÓ ANCORAT A TERRENY MODEL BASIC 60 DE BREINCO O EQUIV. DE L:340 cm
M10. BANC TIPUS TWIG D'ESCOFET O EQUIVALENT.
M11. BANC TIPUS TWIG AMB RESPATLLER D'ESCOFET O EQUIVALENT.
M12. BANC DE FORMIGÓ PREFABRICAT O IN-SITU DE 60x60 cm.
M13. GRADES DE FORMIGÓ IN-SITU.
M14. BÚSTIA A REPOSAR
M15. FONT MODEL CAUDAL D'URBIDERMIS O EQUIVALENT.
M16. BATERIA DE CONTENIDORS
M17. APARCAMENT BICICLETES UNIVERSAL "U" D'ACER GALVANITZAT.
M18. CARGADOR VEHICLE ELÈCTRIC
M19. MUR DE GABIÓ
M20. PILONA DE POLÍMER ELASTOMÈRIC
M21. PILONA EXTRAIBLE
M22. MARQUESINA BUS BR-CAT
M23. MARQUESINA BUS A TRASLLADAR
M24. PÈRGOLA DE FUSTA MODEL HABANA DE URBADIS O EQUIVALENT
M25. TOPALL PER A RODES
B1. DOBLE PASSAMÀ D'INOX. H=0,95m AMB SUPORTS PERFIL T D'ACER GALV. ANCORAT AL TERRA.
B2. BARANA PER PROTECCIÓ DELS VIALS I PONTS ANCORADA LATERALMENT.
B3. BARANA PER PROTECCIÓ DELS VIANANTS ANCORADA AL TERRA.
B4. BARANA PER A PROTECCIÓ DE LES ZONES DE PARADES DE AUTOBUS
B5. PERFIL DE REMAT PER A NEW JERSEY DEL PONT
B6. BARANA PER A ZONES DE JOCS INFANTILS

PARC DE L'ALBA
CERDANYOLA DEL VALLÈS
BARCELONA / CATALUNYA

CONSORCI URBANÍSTIC
DEL CENTRE DIRECCIONAL
DE CERDANYOLA DEL VALLÈS

Ajuntament de Cerdanyola del Vallès

INCASÒL Institut Català del Sòl

Autors del Projecte:
Dopec
NORBERT TORRES I PUGÈS
MARIA CAELLES LACASTA

PROJECTS
JAUME FLETA ABADAL

Projecte:
PROJECTE D'URBANITZACIÓ E1: PASSEIG DELS GORGS AL PARC DE L'ALBA DE CERDANYOLA DEL VALLÈS.
VIST I PLAU: EL CAP DE SERVEI DE TERRITORI DE L'AJUNTAMENT DE CERDANYOLA DEL VALLÈS
VIST I PLAU: EL CAP DE LA UNITAT DE PLANEJAMENT DE L'INSTITUT CATALÀ DEL SÒL

Emplaçament:
CERDANYOLA DEL VALLÈS

Títol del Plànol:
MOBILIARI URBÀ
PLANTA DETALL

Escala:
DIN A1 1/500
DIN A3 1/1000

Data: Gener 2026

Nombre Plànol: 22.A.2

Nom. de fitxer: 22.A.2.DWG

FULL 4 DE 8



CONNECTA FULL 4

CONNECTA FULL 6

Avinguda de Roma

Carrer de Portugal

Carrer del Camp

SV.4-08.03

SV.4-08.02

SV.4-0

CARRER F

B2

340,0 m

camí-8

HPO-RG
R-34.01
4.591,16 m²
12.077,50 m²st

HLL
R-39.01
4.143,51 m²
10.958,85 m²st

B2

B2

B2

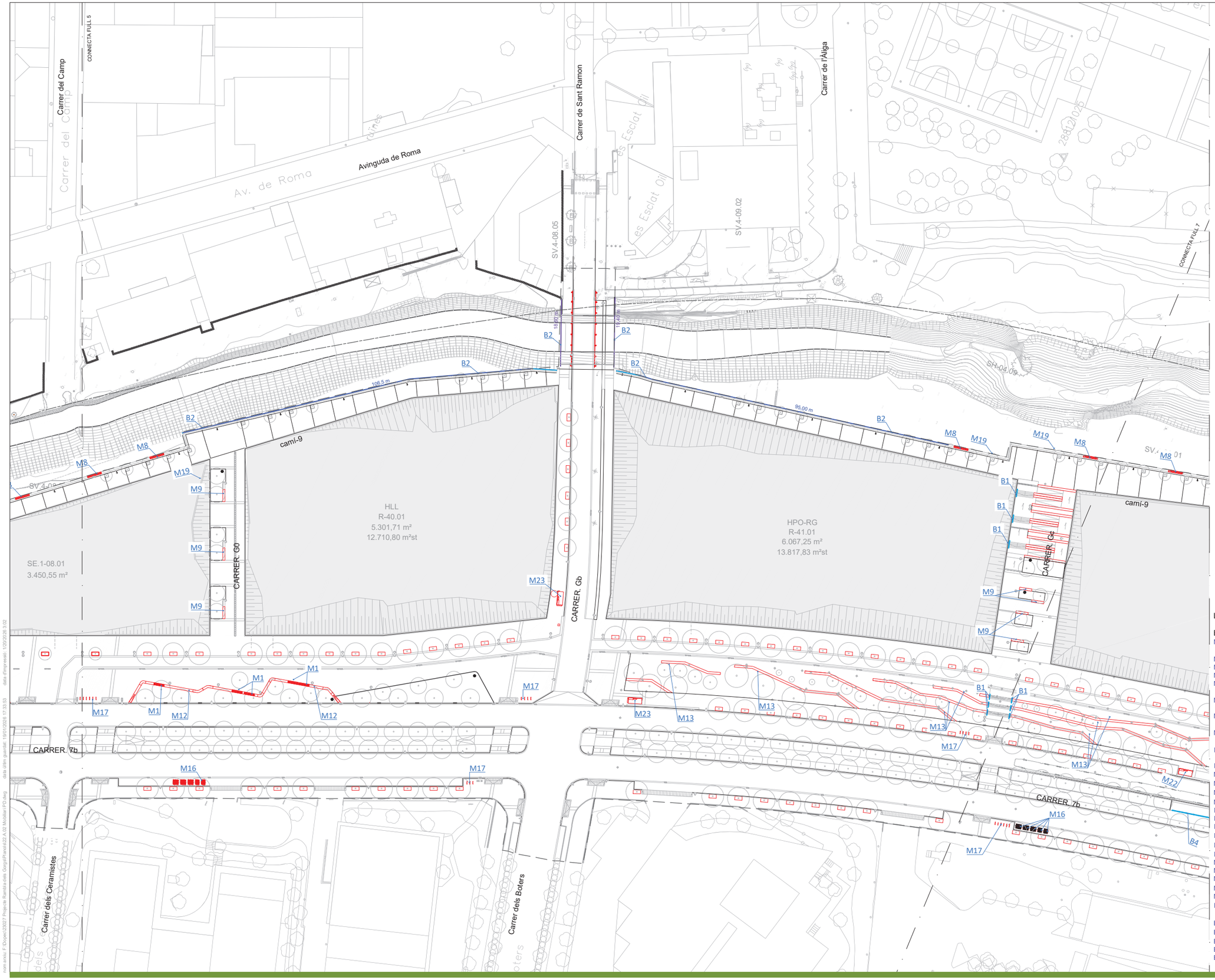

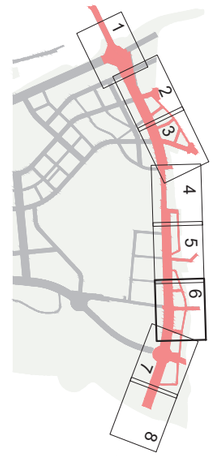

LLEGENDA MOBILIARI PROJECTAT

ELEMENTS URBANS

M1. BANCA LONGO D'ESCOFET O EQUIVALENT DE 280 cm SOBRE MURS DE FORMIGÓ DE 40 cm.
M2. BANC HARPO D'URBIDERMIS O EQUIV. DE LONGITUD 175cm.
M3. CADIRA HARPO D'URBIDERMIS O EQUIV. DE LONGITUD 60cm.
M4. CADIRA HARPO LONGUE D'URBIDERMIS O EQUIV. DE LONGITUD 60cm.
M5. BANC MOON D'URBIDERMIS O EQUIV. DE LONGITUD 180cm AMB RESPATLLER I REPOSABRAÇOS.
M6. BANC MOON D'URBIDERMIS O EQUIV. DE LONGITUD 300cm AMB RESPATLLER I REPOSABRAÇOS.
M7. BANC MOON D'URBIDERMIS O EQUIV. DE LONGITUD 300cm SENSE RESPATLLER.
M8. DOBLE BANC DE FUSTA PER A GABIONS UN AMB I ALTRE SENSE RESPATLLER.
M9. BANC PREFABRICAT DE FORMIGÓ ANCORAT A TERRENY MODEL BASIC 60 DE BREINCO O EQUIV. DE L:340 cm
M10. BANC TIPUS TWIG D'ESCOFET O EQUIVALENT.
M11. BANC TIPUS TWIG AMB RESPATLLER D'ESCOFET O EQUIVALENT.
M12. BANC DE FORMIGÓ PREFABRICAT O IN-SITU DE 60x60 cm.
M13. GRADES DE FORMIGÓ IN-SITU.
M14. BÚSTIA A REPOSAR
M15. FONT MODEL CAUDAL D'URBIDERMIS O EQUIVALENT.
M16. BATERIA DE CONTENIDORS
M17. APARCAMENT BICICLETES UNIVERSAL "U" D'ACER GALVANITZAT.
M18. CARGADOR VEHICLE ELÈCTRIC
M19. MUR DE GABIÓ
M20. PILONA DE POLÍMER ELASTOMÈRIC
M21. PILONA EXTRAIBLE
M22. MARQUESINA BUS BR-CAT
M23. MARQUESINA BUS A TRASLLADAR
M24. PÈRGOLA DE FUSTA MODEL HABANA DE URBADIS O EQUIVALENT
M25. TOPALL PER A RODES
B1. DOBLE PASSAMÀ D'INOX. H=0,95m AMB SUPORTS PERFIL T D'ACER GALV. ANCORAT AL TERRA.
B2. BARANA PER PROTECCIÓ DELS VIALS I PONTS ANCORADA LATERALMENT.
B3. BARANA PER PROTECCIÓ DELS VIANANTS ANCORADA AL TERRA.
B4. BARANA PER A PROTECCIÓ DE LES ZONES DE PARADES DE AUTOBUS
B5. PERFIL DE REMAT PER A NEW JERSEY DEL PONT
B6. BARANA PER A ZONES DE JOCS INFANTILS

PARC DE L'ALBA
CERDANYOLA DEL VALLÈS
BARCELONA / CATALUNYA

CONSORCI URBANÍSTIC
DEL CENTRE DIRECCIONAL
DE CERDANYOLA DEL VALLÈS

Ajuntament de Cerdanyola del Vallès

INCASÒL Institut Català del Sòl

Autors del Projecte:
Dopec
NORBERT TORRES I PUGÈS
MARIA CAELLES LACASTA

PROJECTS
JAUME FLETA ABADAL

Projecte:
PROJECTE D'URBANITZACIÓ E1: PASSEIG DELS GORGS AL PARC DE L'ALBA DE CERDANYOLA DEL VALLÈS.
VIST I PLAU: EL CAP DE SERVEI DE TERRITORI DE L'AJUNTAMENT DE CERDANYOLA DEL VALLÈS
VIST I PLAU: EL CAP DE LA UNITAT DE PLANEJAMENT DE L'INSTITUT CATALÀ DEL SÒL

Emplaçament:
CERDANYOLA DEL VALLÈS

Títol del Plànol:
MOBILIARI URBÀ
PLANTA DETALL

Escala:
DIN A1 1/500
DIN A3 1/1000
0 m

Data:
Gener 2026

Nombre Plànol
22.A.2

Nom. de fitxer:
22.A.2.DWG

FULL 6 DE 8

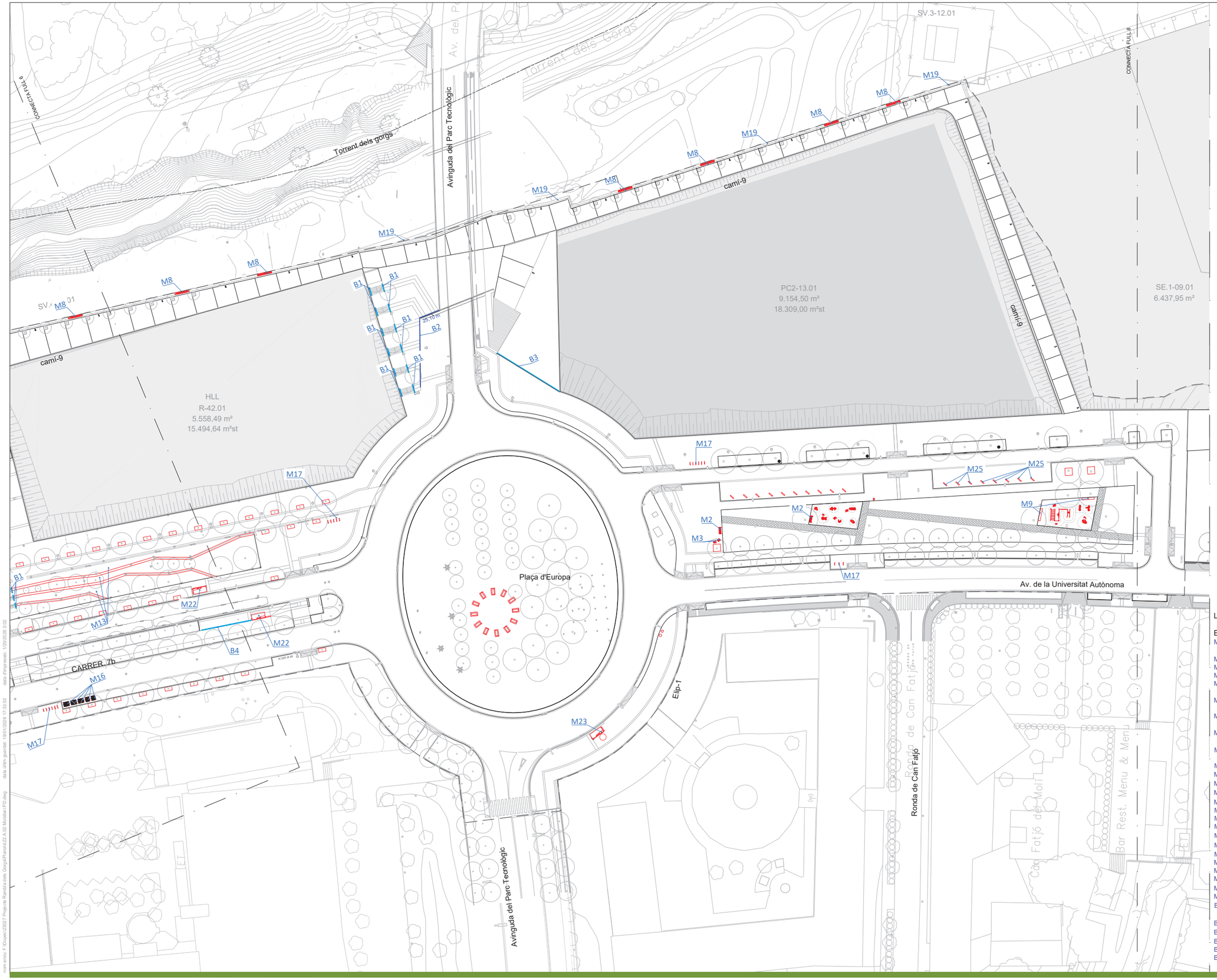



LLEGENDA MOBILIARI PROJECTAT

ELEMENTS URBANS

M1. BANCA LONGO D'ESCOFET O EQUIVALENT DE 280 cm SOBRE MURS DE FORMIGÓ DE 40 cm.
M2. BANC HARPO D'URBIDERMIS O EQUIV. DE LONGITUD 175cm.
M3. CADIRA HARPO D'URBIDERMIS O EQUIV. DE LONGITUD 60cm.
M4. CADIRA HARPO LONGUE D'URBIDERMIS O EQUIV. DE LONGITUD 60cm.
M5. BANC MOON D'URBIDERMIS O EQUIV. DE LONGITUD 180cm AMB RESPATLLER I REPOSABRAÇOS.
M6. BANC MOON D'URBIDERMIS O EQUIV. DE LONGITUD 300cm AMB RESPATLLER I REPOSABRAÇOS.
M7. BANC MOON D'URBIDERMIS O EQUIV. DE LONGITUD 300cm SENSE RESPATLLER.
M8. DOBLE BANC DE FUSTA PER A GABIONS UN AMB I ALTRE SENSE RESPATLLER.
M9. BANC PREFABRICAT DE FORMIGÓ ANCORAT A TERRENY MODEL BASIC 60 DE BREINCO O EQUIV. DE L:340 cm
M10. BANC TIPUS TWIG D'ESCOFET O EQUIVALENT.
M11. BANC TIPUS TWIG AMB RESPATLLER D'ESCOFET O EQUIVALENT.
M12. BANC DE FORMIGÓ PREFABRICAT O IN-SITU DE 60x60 cm.
M13. GRADES DE FORMIGÓ IN-SITU.
M14. BÚSTIA A REPOSAR
M15. FONT MODEL CAUDAL D'URBIDERMIS O EQUIVALENT.
M16. BATERIA DE CONTENIDORS
M17. APARCAMENT BICICLETES UNIVERSAL "U" D'ACER GALVANITZAT.
M18. CARGADOR VEHICLE ELÈCTRIC
M19. MUR DE GABIÓ
M20. PILONA DE POLÍMER ELASTOMÈRIC
M21. PILONA EXTRAIBLE
M22. MARQUESINA BUS BR-CAT
M23. MARQUESINA BUS A TRASLLADAR
M24. PÈRGOLA DE FUSTA MODEL HABANA DE URBADIS O EQUIVALENT
M25. TOPALL PER A RODES
B1. DOBLE PASSAMÀ D'INOX. H=0,95m AMB SUPORTS PERFIL T D'ACER GALV. ANCORAT AL TERRA.
B2. BARANA PER PROTECCIÓ DELS VIALS I PONTS ANCORADA LATERALMENT.
B3. BARANA PER PROTECCIÓ DELS VIANANTS ANCORADA AL TERRA.
B4. BARANA PER A PROTECCIÓ DE LES ZONES DE PARADES DE AUTOBUS
B5. PERFIL DE REMAT PER A NEW JERSEY DEL PONT
B6. BARANA PER A ZONES DE JOCS INFANTILS

PARC DE L'ALBA
CERDANYOLA DEL VALLÈS
BARCELONA / CATALUNYA

CONSORCI URBANÍSTIC
DEL CENTRE DIRECCIONAL
DE CERDANYOLA DEL VALLÈS

Ajuntament de Cerdanyola del Vallès

INCASÒL Institut Català del Sòl

Autors del Projecte:
Dopec
NORBERT TORRES I PUGÈS
MARIA CAELLES LACASTA

PROJECTS
JAUME FLETA ABADAL

Projecte:
PROJECTE D'URBANITZACIÓ E1: PASSEIG DELS GORGS AL PARC DE L'ALBA DE CERDANYOLA DEL VALLÈS.
VIST I PLAU: EL CAP DE SERVEI DE TERRITORI DE L'AJUNTAMENT DE CERDANYOLA DEL VALLÈS
VIST I PLAU: EL CAP DE LA UNITAT DE PLANEJAMENT DE L'INSTITUT CATALÀ DEL SÒL

Emplaçament:
CERDANYOLA DEL VALLÈS

Títol del Plànol:
MOBILIARI URBÀ
PLANTA DETALL

Escala:
DIN A1 1/500
DIN A3 1/1000

Data:
Gener 2026

Nombre Plànol
22.A.2

Nom. de fitxer:
22.A.2.DWG

FULL 7 DE 8





LLEGENDA MOBILIARI PROJECTAT

ELEMENTS URBANS

M1. BANCA LONGO D'ESCOFET O EQUIVALENT DE 280 cm SOBRE MURS DE FORMIGÓ DE 40 cm.
M2. BANC HARPO D'URBIDERMIS O EQUIV. DE LONGITUD 175cm.
M3. CADIRA HARPO D'URBIDERMIS O EQUIV. DE LONGITUD 60cm.
M4. CADIRA HARPO LONGUE D'URBIDERMIS O EQUIV. DE LONGITUD 60cm.
M5. BANC MOON D'URBIDERMIS O EQUIV. DE LONGITUD 180cm AMB RESPATLLER I REPOSABRAÇOS.
M6. BANC MOON D'URBIDERMIS O EQUIV. DE LONGITUD 300cm AMB RESPATLLER I REPOSABRAÇOS.
M7. BANC MOON D'URBIDERMIS O EQUIV. DE LONGITUD 300cm SENSE RESPATLLER.
M8. DOBLE BANC DE FUSTA PER A GABIONS UN AMB I ALTRE SENSE RESPATLLER.
M9. BANC PREFABRICAT DE FORMIGÓ ANCORAT A TERRENY MODEL BASIC 60 DE BREINCO O EQUIV. DE L:340 cm
M10. BANC TIPUS TWIG D'ESCOFET O EQUIVALENT.
M11. BANC TIPUS TWIG AMB RESPATLLER D'ESCOFET O EQUIVALENT.
M12. BANC DE FORMIGÓ PREFABRICAT O IN-SITU DE 60x60 cm.
M13. GRADES DE FORMIGÓ IN-SITU.
M14. BÚSTIA A REPOSAR
M15. FONT MODEL CAUDAL D'URBIDERMIS O EQUIVALENT.
M16. BATERIA DE CONTENIDORS
M17. APARCAMENT BICICLETES UNIVERSAL "U" D'ACER GALVANITZAT.
M18. CARGADOR VEHICLE ELÈCTRIC
M19. MUR DE GABIÓ
M20. PILONA DE POLÍMER ELASTOMÈRIC
M21. PILONA EXTRAIBLE
M22. MARQUESINA BUS BR-CAT
M23. MARQUESINA BUS A TRASLLADAR
M24. PÈRGOLA DE FUSTA MODEL HABANA DE URBADIS O EQUIVALENT
M25. TOPALL PER A RODES
B1. DOBLE PASSAMÀ D'INOX. H=0,95m AMB SUPORTS PERFIL T D'ACER GALV. ANCORAT AL TERRA.
B2. BARANA PER PROTECCIÓ DELS VIALS I PONTS ANCORADA LATERALMENT.
B3. BARANA PER PROTECCIÓ DELS VIANANTS ANCORADA AL TERRA.
B4. BARANA PER A PROTECCIÓ DE LES ZONES DE PARADES DE AUTOBUS
B5. PERFIL DE REMAT PER A NEW JERSEY DEL PONT
B6. BARANA PER A ZONES DE JOCS INFANTILS

PARC DE L'ALBA
CERDANYOLA DEL VALLÈS
BARCELONA / CATALUNYA

CONSORCI URBANÍSTIC
DEL CENTRE DIRECCIONAL
DE CERDANYOLA DEL VALLÈS

Ajuntament de Cerdanyola del Vallès

INCASÒL Institut Català del Sòl

Autors del Projecte:
Dopec
NORBERT TORRES I PUGÈS
MARIA CAELLES LACASTA

PROJECTS
JAUME FLETA ABADAL

Projecte:
PROJECTE D'URBANITZACIÓ E1: PASSEIG DELS GORGS AL PARC DE L'ALBA DE CERDANYOLA DEL VALLÈS.
VIST I PLAU: EL CAP DE SERVEI DE TERRITORI DE L'AJUNTAMENT DE CERDANYOLA DEL VALLÈS
VIST I PLAU: EL CAP DE LA UNITAT DE PLANEJAMENT DE L'INSTITUT CATALÀ DEL SÒL

Emplaçament:
CERDANYOLA DEL VALLÈS

Títol del Plànol:
MOBILIARI URBÀ
PLANTA DETALL

Escala:
DIN A1 1/500
DIN A3 1/1000
0 m

Data:
Gener 2026

Nombre Plànol
22.A.2

Nom. de fitxer:
22.A.2.DWG

FULL 8 DE 8

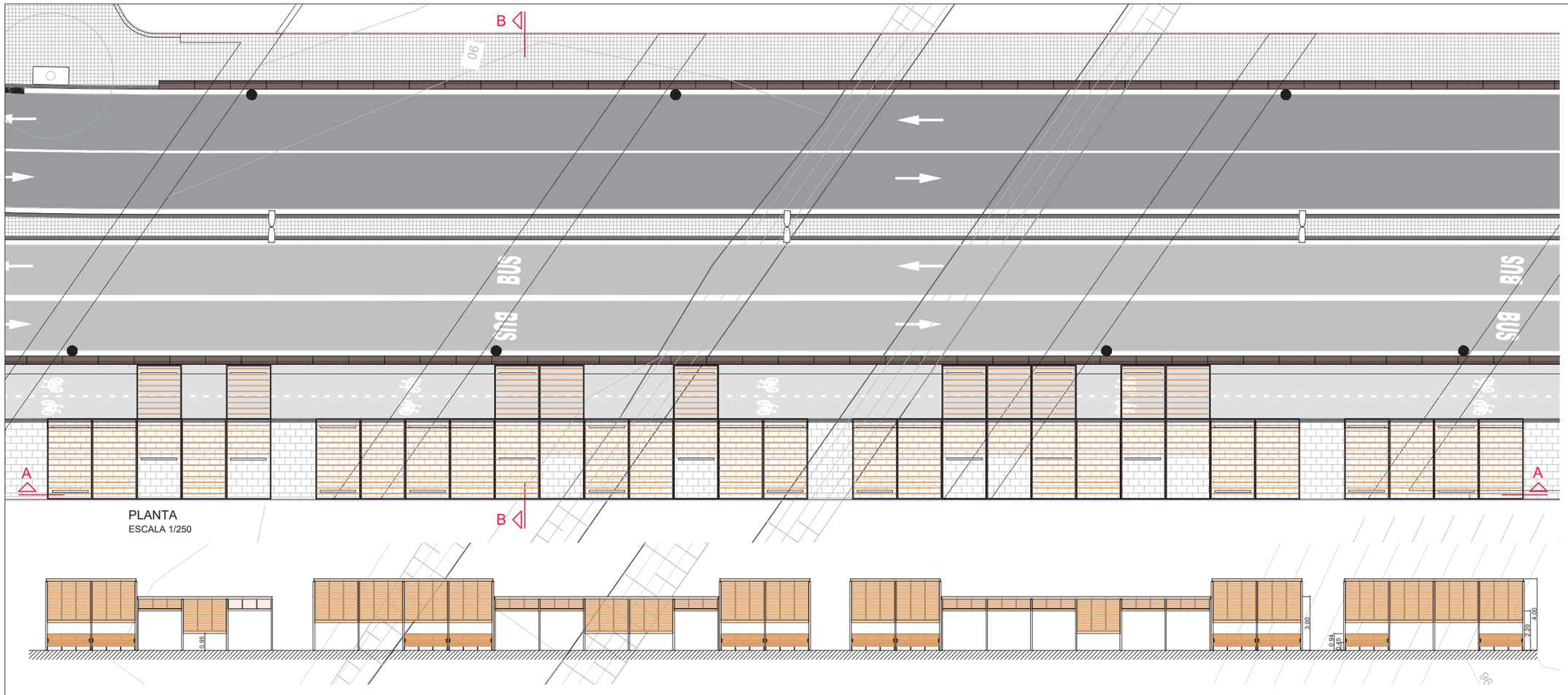

PLANTA
ESCALA 1/250

SECCIÓ A-A
ESCALA 1/250

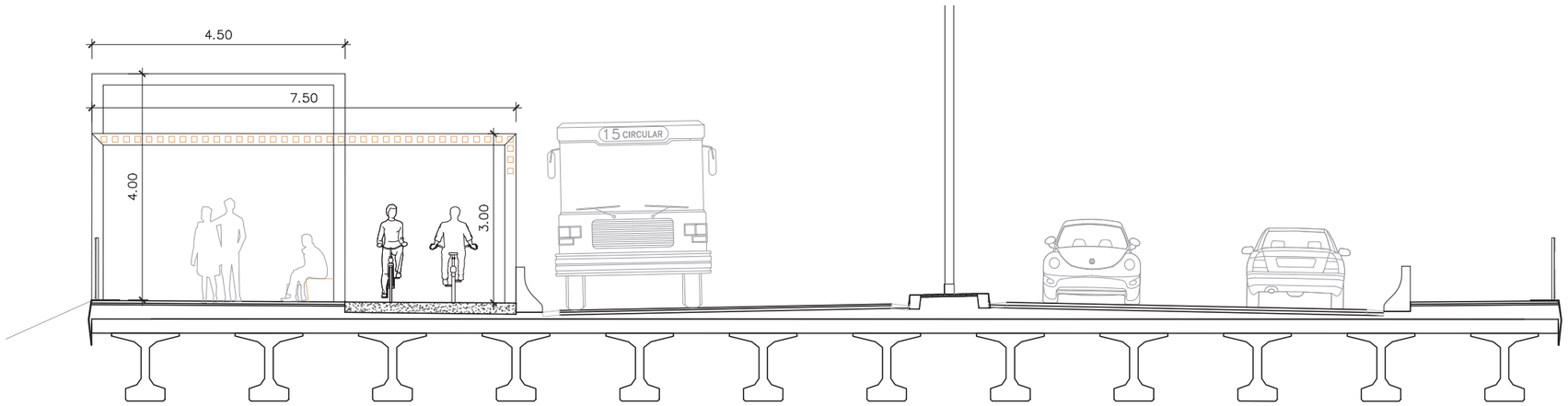

SECCIÓ B-B
ESCALA 1/100

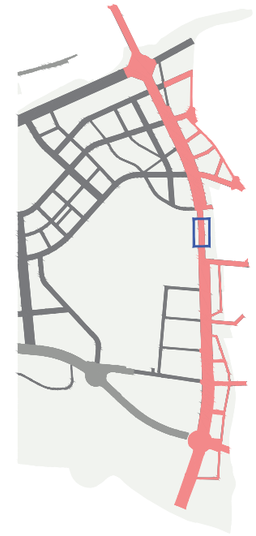

LLEGENDA MOBILIARI PROJECTAT

ELEMENTS URBANS

M1. BANCA LONGO D'ESCOFET O EQUIVALENT DE 280 cm SOBRE MURS DE FORMIGÓ DE 40 cm.
M2. BANC HARPO D'URBIDERMIS O EQUIV. DE LONGITUD 175cm.
M3. CADIRA HARPO D'URBIDERMIS O EQUIV. DE LONGITUD 60cm.
M4. CADIRA HARPO LONGUE D'URBIDERMIS O EQUIV. DE LONGITUD 60cm.
M5. BANC MOON D'URBIDERMIS O EQUIV. DE LONGITUD 180cm AMB RESPATLLER I REPOSABRAÇOS.
M6. BANC MOON D'URBIDERMIS O EQUIV. DE LONGITUD 300cm AMB RESPATLLER I REPOSABRAÇOS.
M7. BANC MOON D'URBIDERMIS O EQUIV. DE LONGITUD 300cm SENSE RESPATLLER.
M8. DOBLE BANC DE FUSTA PER A GABIONS UN AMB I ALTRE SENSE RESPATLLER.
M9. BANC PREFABRICAT DE FORMIGÓ ANCORAT A TERRENY MODEL BASIC 60 DE BREINCO O EQUIV. DE L:340 cm
M10. BANC TIPUS TWIG D'ESCOFET O EQUIVALENT.
M11. BANC TIPUS TWIG AMB RESPATLLER D'ESCOFET O EQUIVALENT.
M12. BANC DE FORMIGÓ PREFABRICAT O IN-SITU DE 60x60 cm.
M13. GRADES DE FORMIGÓ IN-SITU.
M14. BÚSTIA A REPOSAR
M15. FONT MODEL CAUDAL D'URBIDERMIS O EQUIVALENT.
M16. BATERIA DE CONTENIDORS
M17. APARCAMENT BICICLETES UNIVERSAL "U" D'ACER GALVANITZAT.
M18. CARGADOR VEHICLE ELÈCTRIC
M19. MUR DE GABIÓ
M20. PILONA DE POLÍMER ELASTOMÈRIC
M21. PILONA EXTRAIBLE
M22. MARQUESINA BUS BR-CAT
M23. MARQUESINA BUS A TRASLLADAR
M24. PÈRGOLA DE FUSTA MODEL HABANA DE URBADIS O EQUIVALENT
M25. TOPALL PER A RODES
B1. DOBLE PASSAMÀ D'INOX. H=0,95m AMB SUPORTS PERFIL T D'ACER GALV. ANCORAT AL TERRA.
B2. BARANA PER PROTECCIÓ DELS VIALS I PONTS ANCORADA LATERALMENT.
B3. BARANA PER PROTECCIÓ DELS VIANANTS ANCORADA AL TERRA.
B4. BARANA PER A PROTECCIÓ DE LES ZONES DE PARADES DE AUTOBUS
B5. PERFIL DE REMAT PER A NEW JERSEY DEL PONT
B6. BARANA PER A ZONES DE JOCS INFANTILS

nom anxiu: F:\Dopec\23027 Projecte Rambla dels Gorgs\Plano\s\22.B Mobiliari. Pergola pont.dwg data últim guardat: 10/04/2025 14:53:53 data d'impressió: 1/20/2026 3:03

PARC DE L'ALBA
CERDANYOLA DEL VALLÈS
BARCELONA / CATALUNYA

CONSORCI URBANÍSTIC
DEL CENTRE DIRECCIONAL
DE CERDANYOLA DEL VALLÈS

Ajuntament de Cerdanyola del Vallès

INCASÒL Institut Català del Sòl

Autors del Projecte:
Dopec
NORBERT TORRES I PUGÈS
MARIA CAELLES LACASTA

PROJECTS
JAUME FLETA ABADAL

Projecte:
PROJECTE D'URBANITZACIÓ E1: PASSEIG DELS GORGS AL PARC DE L'ALBA DE CERDANYOLA DEL VALLÈS.
VIST I PLAU: EL CAP DE SERVEI DE TERRITORI DE L'AJUNTAMENT DE CERDANYOLA DEL VALLÈS
VIST I PLAU: EL CAP DE LA UNITAT DE PLANEJAMENT DE L'INSTITUT CATALÀ DEL SÒL

Emplaçament:
CERDANYOLA DEL VALLÈS

Títol del Plànol:
MOBILIARI URBÀ
PÈRGOLA PONT

Escala:
DIN A1 INDICADES
DIN A3 INDICADES
0 m

Data:
Gener 2026

Nombre Plànol
22.B

Nom. de fitxer:
22.B.DWG

FULL 1 DE 2









VISTES
S/E

nom arxiu: F:\Dopec\23027 Projecte Rambla dels Gorgs\Plans\22.B Mobiliari. Pergola pont.dwg data últim guardat: 10/04/2025 14:55:53 data d'impressió: 1/20/2026 3:03

PARC DE L'ALBA
CERDANYOLA DEL VALLÈS
BARCELONA / CATALUNYA

CONSORCI URBANÍSTIC
DEL CENTRE DIRECCIONAL
DE CERDANYOLA DEL VALLÈS

Ajuntament de Cerdanyola del Vallès

INCASÒL Institut Català del Sòl

Autors del Projecte:
Dopec Enginyeria i Arquitectura
NORBERT TORRES I PUGÈS
MARIA CAELLES LACASTA

PROJECTS Enginyeria i Arquitectura
JAUME FLETA ABADAL

Projecte:
PROJECTE D'URBANITZACIÓ E1: PASSEIG DELS GORGS AL PARC DE L'ALBA DE CERDANYOLA DEL VALLÈS.

VIST I PLAU:
EL CAP DE SERVEI DE TERRITORI DE L'AJUNTAMENT DE CERDANYOLA DEL VALLÈS

VIST I PLAU:
EL CAP DE LA UNITAT DE PLANEJAMENT DE L'INSTITUT CATALÀ DEL SÒL

Emplaçament:
CERDANYOLA DEL VALLÈS

Títol del Plànol:
MOBILIARI URBÀ
PÈRGOLA PONT

Escala:
DIN A1 S/E
DIN A3 S/E
0 m

Data: Gener 2026

Nombre Plànol: 22.B

Nom. de fitxer: 22.B.DWG

FULL 2 DE 2

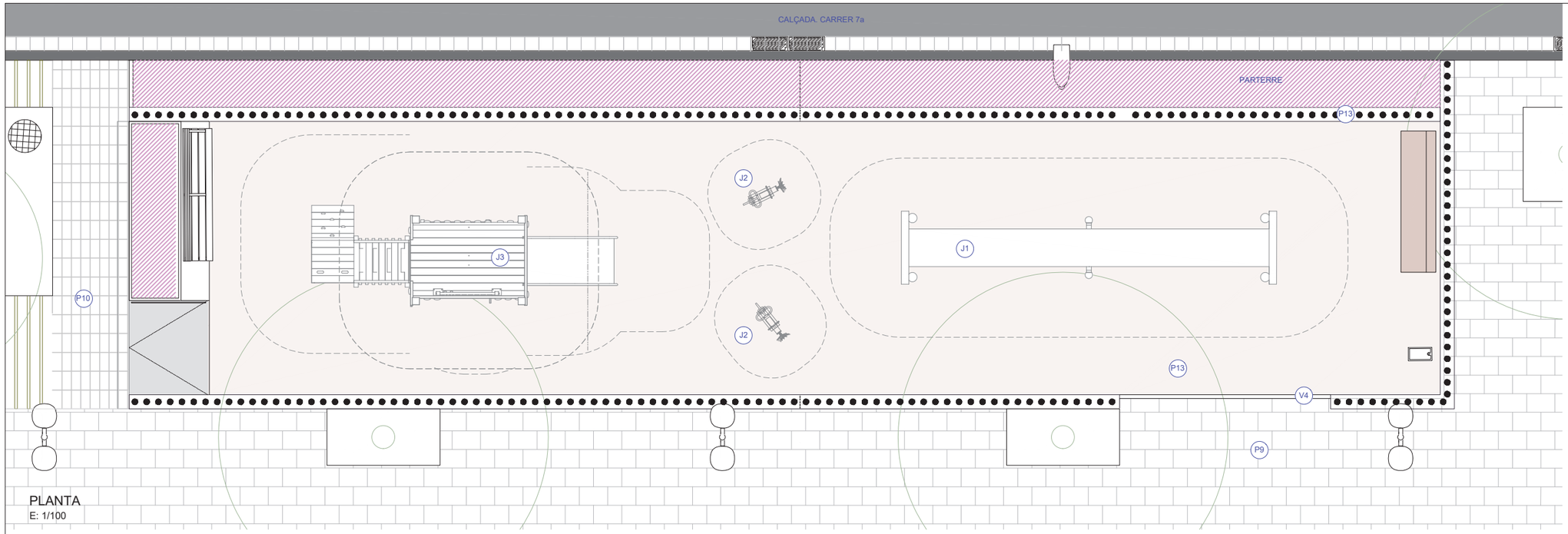

PLANTA
E: 1/100



LLEGENDA

CONFINAMENTS
V1. VORADA GRANÍTICA DE SECCIÓ INCLINADA AMB DUES CARES FLAMEJADES 20x25x100cm.
V2. VORADA DE FORMIGÓ DE SECCIÓ RECTA PER ENCINTAT CARRIL BICI 20x20x100cm.
V3. VORADA BÚSTIA GRANÍTICA MECANITZADA ARRODONIDA I FLAMEJADA, DE DIMENSIONS 20x25x100cm.
V4. VORADA DE JARDÍ TIPUS F8 DE DIMENSIONS 8x20x100cm.
V5. VORADA BÚSTIA PER A SUDs GRANÍTICA MECANITZADA ARRODONIDA I FLAMEJADA, DE DIMENSIONS 20x35x100cm.
V6.1 VORADA CONTINUA PER A ENCINTAT DE XAPA D'ACER GALVANITZAT DE 10 mm DE GRUIX I 200mm D'ALÇÀRIA.
V6.2 VORADA CONTINUA PER A ENCINTAT DE XAPA D'ACER GALVANITZAT DE 10 mm DE GRUIX I 450mm D'ALÇÀRIA.
V7. VORADA GRANÍTICA PER A ROTONDES 9B I 9C DE 40x20x100 cm.
V8. VORADA TIPUS AMERICANA PER A IL·LETES
R1. RIGOLA DE FORMIGÓ PREF. DE DOBLE CAPA COLOR BLANC DE 30x30x8cm.
R2. RIGOLA DE FORMIGO PREF. DE DOBLE CAPA COLOR BLANC DE 20x20x8cm.

PAVIMENTS
CALÇADA
P1. PAVIMENT PER A CALÇADA DE MESCLA BITUMINOSA TIPUS T1 DE GRUIX 20 cm
P2. PAVIMENT PER A CALÇADA DE MESCLA BITUMINOSA TIPUS T2 I BR-CAT DE GRUIX 15 cm
P3. PAVIMENT PER A CALÇADA DE MESCLA BITUMINOSA TIPUS T3 DE GRUIX 12 cm
P4.1 PAVIMENT PER A CARRERS DE PRIORITAT INVERTIDA TIPUS T4 I VIAL DE SERVEI DE PECES PREFABRICADES DE FORMIGÓ TIPUS LLAMBORDA DE 20x10cm, DE 8cm DE GRUIX, TIPUS TERANA O EQUIVALENT DE COLOR ARENA.
P4.2 PAVIMENT PER A MITJANA DE PECES PREFABRICADES DE FORMIGÓ TIPUS LLAMBORDA DE 20x10cm, DE 8cm DE GRUIX, TIPUS TERANA O EQUIVALENT DE COLOR ARENA.
P5. PAVIMENT PER A ZONES D'APARCAMENT DE PECES PREFABRICADES DE FORMIGÓ TIPUS LLAMBORDA DE 20x10cm,DE 8cm DE GRUIX, TIPUS TERANA O EQUIVALENT DE COLOR GRIS FOSC.

VORERA
P6. PAVIMENT PER A CARRIL BICI DE FORMIGÓ HM-20 DE 20 cm DE GRUIX.
P7. PANOT DE 4 PASTILLES DE 20x20x4cm DE GRUIX.
P8. PANOT DE 4 PASTILLES DE 20x20x4cm DE GRUIX AMB BASE REFORÇADA (ZONES PAS VEHICLES)
P9. PAVIMENT PER A VORERA DE LLOSES DE PECES PREFABRICADES DE FORMIGÓ DE 60x40cm, DE 8cm DE GRUIX, TIPUS GRAN LLOSA VULCANO O EQUIVALENT DE COLOR ARENA.
P10. PAVIMENT PER A VORERA DE LLOSA DE PECES PREFABRICADES DE FORMIGÓ DE 40x20cm, DE 7cm DE GRUIX, TIPUS LLOSA VULCANO O EQUIVALENT DE COLOR ARENA.
P11. PAVIMENT DRENANT AMB JUNTA VERDA DE 40x40cm, TIPUS LLOSA FILTRA GREEN O EQUIVALENT DE COLOR GRIS.
P12. PAVIMENT CAMINS DE SAULÓ ESTABILITZAT (98% PM) TIPUS ARIPAQ O EQUIVALENT.
P13. PAVIMENT DE SAULÓ DE 35 cm DE GRUIX PER A ZONES DE JOC INFANTIL.
P14. PAVIMENT D'ULL DE PERDIU O SORRA DE 35 cm DE GRUIX PER A ZONES DE JOC INFANTIL.
P15. PAVIMENT LLOSA GRANÍTICA ENCREUAMENTS 60x40x8cm.
P16. PAVIMENT PER A VORERA DE LLOSES DE PECES PREFABRICADES DE FORMIGÓ DE 80x60cm, DE 12cm DE GRUIX, TIPUS GRAN LLOSA VULCANO O EQUIVALENT DE COLOR ARENA.
P17. PAVIMENT DE 1.80m D'AMPLADA FORMAT PER LLOSES DE 120x80 I DE 80x60cm e=12cm TIPUS GRAN LLOSA VULCANO DE BREINCO O EQUIVALENT
PT1. PANOT ESTRIAT DE 20x20x4cm D'ENCAMINAMENT PER A INVIDENTS.
PT2. PANOT AMB TACS DE 20x20x4cm D'ADVERTIMENT PER A INVIDENTS.
PT3. PAVIMENT ESTRIAT DE 60x40x5cm D'ENCAMINAMENT PER A INVIDENTS.
PT4. PAVIMENT AMB TACS DE 60x40x5cm D'ADVERTIMENT PER A INVIDENTS.
G. GRAONS DE PECES PREF. DE FORMIGÓ TIPUS SUPERESTEP O EQUIVALENT DE DIMENSIONS 60/120x40x15cm.

ELEMENTS URBANS
M1. BANCA LONGO D'ESCOFET O EQUIVALENT DE 280 cm SOBRE MURS DE FORMIGÓ DE 40 cm.
M2. BANC HARPO D'URBIDERMIS O EQUIV. DE LONGITUD 175cm.
M3. CADIRA HARPO D'URBIDERMIS O EQUIV. DE LONGITUD 60cm.
M4. CADIRA HARPO LONGUE D'URBIDERMIS O EQUIV. DE LONGITUD 60cm.
M5. BANC MOON D'URBIDERMIS O EQUIV. DE LONGITUD 180cm AMB RESPATLLER I REPOSABRAÇOS.
M6. BANC MOON D'URBIDERMIS O EQUIV. DE LONGITUD 300cm AMB RESPATLLER I REPOSABRAÇOS.
M7. BANC MOON D'URBIDERMIS O EQUIV. DE LONGITUD 300cm SENSE RESPATLLER.
M8. DOBLE BANC DE FUSTA PER A GABIONS UN AMB I ALTRE SENSE RESPATLLER.
M9. BANC PREFABRICAT DE FORMIGÓ ANCORAT A TERRENY MODEL BASIC 60 DE BREINCO O EQUIV. DE L:340 cm
M10. BANC TIPUS TWIG D'ESCOFET O EQUIVALENT.
M11. BANC TIPUS TWIG AMB RESPATLLER D'ESCOFET O EQUIVALENT.
M12. BANC DE FORMIGÓ PREFABRICAT O IN-SITU DE 60x60 cm.
M13. GRADES DE FORMIGÓ IN-SITU.
M14. BÚSTIA A REPOSAR
M15. FONT MODEL CAUDAL D'URBIDERMIS O EQUIVALENT.
M16. BATERIA DE CONTENEDORS
M17. APARCAMENT BICICLETES UNIVERSAL "U" D'ACER GALVANITZAT.
M18. CARGADOR VEHICLE ELÈCTRIC
M19. MUR DE GABIÓ
M20. PILONA DE POLÍMER ELASTOMÈRIC
M21. PILONA EXTRAIBLE
M22. MARQUESINA BUS BR-CAT
M23. MARQUESINA BUS A TRASLLADAR
M24. PÈRGOLA DE FUSTA MODEL HABANA DE URBADIS O EQUIVALENT
M25. TOPALL PER A RODES
B1. DOBLE PASSAMÀ D'INOX. H=0,95m AMB SUPORTS PERFIL T D'ACER GALV. ANCORAT AL TERRA.
B2. BARANA PER PROTECCIÓ DELS VIALS I PONTS ANCORADA LATERALMENT.
B3. BARANA PER PROTECCIÓ DELS VIANANTS ANCORADA AL TERRA.
B4. BARANA PER A PROTECCIÓ DE LES ZONES DE PARADES DE AUTOBUS
B5. PERFIL DE REMAT PER A NEW JERSEY DEL PONT
B6. BARANA PER A ZONES DE JOCS INFANTILS

JOCS INFANTILS
J1. PASSAREL·LA DE CINTA 0.80x0.80m. Ref: 6.64710
J2. CAVALLET MÒBIL ESPECIAL ACCESSIBLE AMB SUPORT, REPOSAPEUS I ABRAÇADORA. Ref: S4.24150
J3. ESTRUCTURA ESPECIAL ACCESSIBLE / INCLUSIVA
-TOBOGAN ALTURA 1.00m AMPLE 1.00m
-MEMORY
-RAMPA AMB ELEMENTS PER A GRIMPAR
-ABAIX ZONA ACCESSIBLE
-2 BANCS - 1 PISSARRA.
J4. TOBOGAN D'ACER INOXIDABLE 1.00x1.00m. Ref: 3.63300
J5. TAULA PETITA AMB 6 TABURETS ACCESSIBLE. Ref: S4.35050
J6. PÈNDOL PETIT. Ref: 6.10000
J7. PISSARRA PETITA
J8. TELÉFONS DE FUSTA MENOR ALÇADA. Ref: 9.02700
J9. PAL DE FUSTA AMB CORDA. Ref: 3.67590
J10. TOBOGANS D'ACER INOS. AMPLE 0.45m, ALÇADA: 1.00m. Ref: 3.63310
J11. CATERPILAR. Ref: 5.00025
J12. GRUA GIRATORIA INDEPENDENT. Ref: 5.05250
J13. TAULA RODONA PER A JUGAR AMB FANG. Ref: 5.10603
J14. PLATAFORMA DE JOC DE SORRA USUARIS DE CADIRA DE RODES. Ref:5.09600
J15. GRONXADOR UN SEIENT NORMAL - UN SEIENT CUNA
J16. CARRUSEL
J17. CONFERÈNCIA. Ref: 10.55000
J18. RODONES SALTARINES. Ref: 6.06000
J19. PIRÀMIDE MITJANA.
J20. ESQUELET NÚM:18. Ref: 6.510018
J21. ESTRUCTURA DE CONSTRUCCIÓ. Ref: LS.01010
J22. ESTRUCTURA DE CONSTRUCCIÓ PETITA SENSE DE SORRA. Ref: S5.09300
J23. TAULA QUADRADA PER A JUGAR AMB SORRA. USUARIS AMB CADIRA DE RODES. Ref: 5.10211

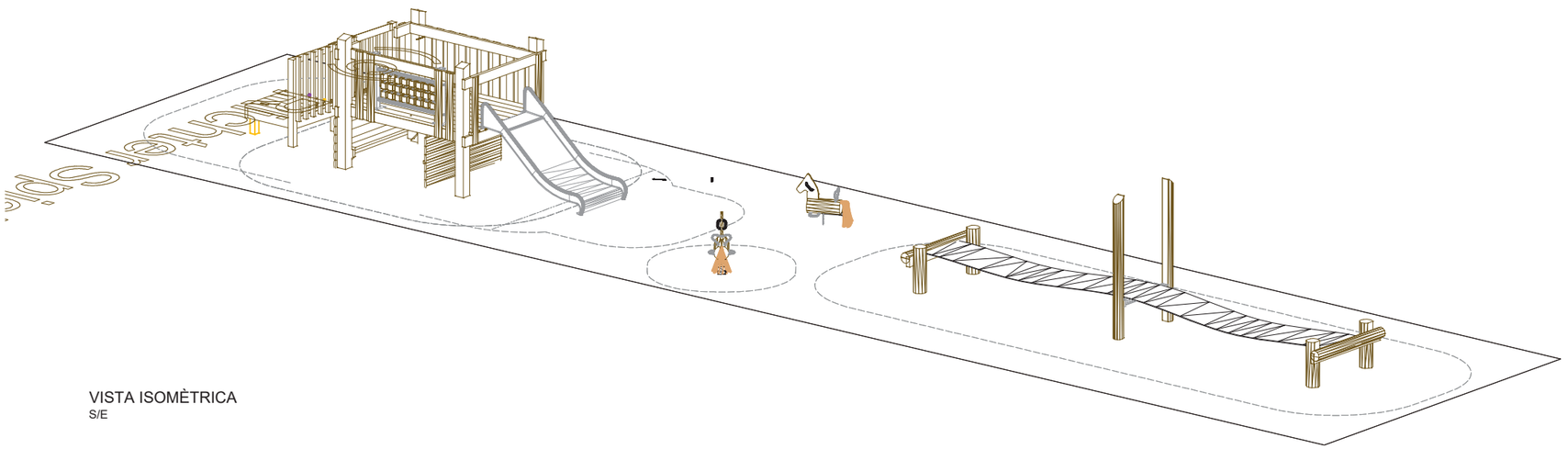

VISTA ISOMÈTRICA
S/E

J1. PASAREL·LA DE CINTA 0.80x8.00m
MODEL 6.64710, DE BDU O EQUIVALENT



J2. CAVALLET MOBIL
MODEL 4.24150, DE BDU O EQUIVALENT



nom arxiu: F:\Dopec\23027 Projecte Rambla dels Gorgs\Parcs\22.C Modificat_Zones jocs.dwg data últim guardat: 21/01/2026 12:45:35 data d'impressió: 12/1/2026 12:50

PARC DE L'ALBA
CERDANYOLA DEL VALLÈS
BARCELONA / CATALUNYA

CONSORCI URBANÍSTIC
DEL CENTRE DIRECCIONAL
DE CERDANYOLA DEL VALLÈS

Ajuntament de Cerdanyola del Vallès

INCASÒL Institut Català del Sòl

Autors del Projecte:
Dopec Enginyeria i Arquitectura
NORBERT TORRES I PUGÈS
MARIA CAELLES LACASTA

PROJECTS Enginyeria i Arquitectura
JAUME FLETA ABADAL

Projecte:
PROJECTE D'URBANITZACIÓ E1: PASSEIG DELS GORGS AL PARC DE L'ALBA DE CERDANYOLA DEL VALLÈS.

VIST I PLAU:
EL CAP DE SERVEI DE TERRITORI DE L'AJUNTAMENT DE CERDANYOLA DEL VALLÈS

VIST I PLAU:
EL CAP DE LA UNITAT DE PLANEJAMENT DE L'INSTITUT CATALÀ DEL SÒL

Emplaçament:
CERDANYOLA DEL VALLÈS

Títol del Plànol:
MOBILIARI URBÀ
ZONES JOCS INFANTILS
ZONA 1

Escala:
DIN A1 INDICADES
DIN A3 INDICADES
0 m

Data:
Gener 2026

Nombre Plànol
22.C

Nom. de fitxer:
22.C.DWG

FULL 1 DE 4

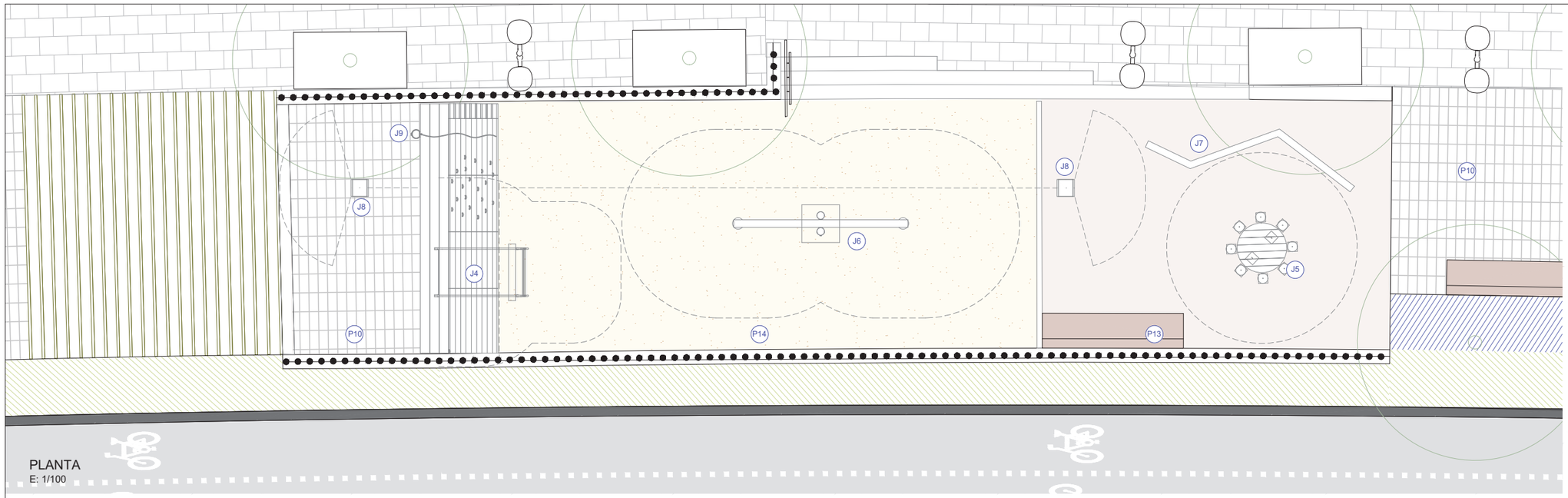

PLANTA
E: 1/100

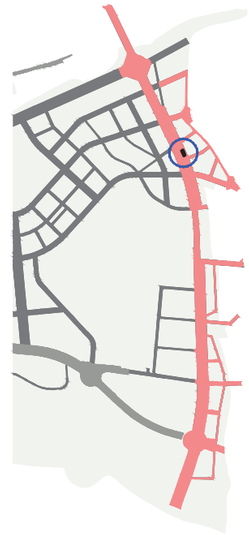

LLEGENDA

CONFINAMENTS
- V1. VORADA GRANÍTICA DE SECCIÓ INCLINADA AMB DUES CARES FLAMEJADES 20x25x100cm.
- V2. VORADA DE FORMIGÓ DE SECCIÓ RECTA PER ENCINTAT CARRIL BICI 20x20x100cm.
- V3. VORADA BÚSTIA GRANÍTICA MECANITZADA ARRODONIDA I FLAMEJADA, DE DIMENSIONS 20x25x100cm.
- V4. VORADA DE JARDÍ TIPUS F8 DE DIMENSIONS 8x20x100cm.
- V5. VORADA BÚSTIA PER A SUDs GRANÍTICA MECANITZADA ARRODONIDA I FLAMEJADA, DE DIMENSIONS 20x35x100cm.
- V6.1 VORADA CONTINUA PER A ENCINTAT DE XAPA D'ACER GALVANITZAT DE 10 mm DE GRUIX I 200mm D'ALÇÀRIA.
- V6.2 VORADA CONTINUA PER A ENCINTAT DE XAPA D'ACER GALVANITZAT DE 10 mm DE GRUIX I 450mm D'ALÇÀRIA.
- V7. VORADA GRANÍTICA PER A ROTONDES 9B I 9C DE 40x20x100 cm.
- V8. VORADA TIPUS AMERICANA PER A IL·LETES
- R1. RIGOLA DE FORMIGÓ PREF. DE DOBLE CAPA COLOR BLANC DE 30x30x8cm.
- R2. RIGOLA DE FORMIGÓ PREF. DE DOBLE CAPA COLOR BLANC DE 20x20x8cm.

PAVIMENTS
CALÇADA
- P1. PAVIMENT PER A CALÇADA DE MESCLA BITUMINOSA TIPUS T1 DE GRUIX 20 cm
- P2. PAVIMENT PER A CALÇADA DE MESCLA BITUMINOSA TIPUS T2 I BR-CAT DE GRUIX 15 cm
- P3. PAVIMENT PER A CALÇADA DE MESCLA BITUMINOSA TIPUS T3 DE GRUIX 12 cm
- P4.1 PAVIMENT PER A CARRERS DE PRIORITAT INVERTIDA TIPUS T4 I VIAL DE SERVEI DE PECES PREFABRICADES DE FORMIGÓ TIPUS LLAMBORDA DE 20x10cm, DE 8cm DE GRUIX, TIPUS TERANA O EQUIVALENT DE COLOR ARENA.
- P4.2 PAVIMENT PER A MITJANA DE PECES PREFABRICADES DE FORMIGÓ TIPUS LLAMBORDA DE 20x10cm, DE 8cm DE GRUIX, TIPUS TERANA O EQUIVALENT DE COLOR ARENA.
- P5. PAVIMENT PER A ZONES D'APARCAMENT DE PECES PREFABRICADES DE FORMIGÓ TIPUS LLAMBORDA DE 20x10cm,DE 8cm DE GRUIX, TIPUS TERANA O EQUIVALENT DE COLOR GRIS FOSC.

VORERA
- P6. PAVIMENT PER A CARRIL BICI DE FORMIGÓ HM-20 DE 20 cm DE GRUIX.
- P7. PANOT DE 4 PASTILLES DE 20x20x4cm DE GRUIX.
- P8. PANOT DE 4 PASTILLES DE 20x20x4cm DE GRUIX AMB BASE REFORÇADA (ZONES PAS VEHICLES)
- P9. PAVIMENT PER A VORERA DE LLOSES DE PECES PREFABRICADES DE FORMIGÓ DE 60x40cm, DE 8cm DE GRUIX, TIPUS GRAN LLOSA VULCANO O EQUIVALENT DE COLOR ARENA.
- P10. PAVIMENT PER A VORERA DE LLOSA DE PECES PREFABRICADES DE FORMIGÓ DE 40x20cm, DE 7cm DE GRUIX, TIPUS LLOSA VULCANO O EQUIVALENT DE COLOR ARENA.
- P11. PAVIMENT DRENANT AMB JUNTA VERDA DE 40x40cm, TIPUS LLOSA FILTRA GREEN O EQUIVALENT DE COLOR GRIS.
- P12. PAVIMENT CAMINS DE SAULÓ ESTABILITZAT (98% PM) TIPUS ARIPAQ O EQUIVALENT.
- P13. PAVIMENT DE SAULÓ DE 35 cm DE GRUIX PER A ZONES DE JOC INFANTIL.
- P14. PAVIMENT D'ULL DE PERDIU O SORRA DE 35 cm DE GRUIX PER A ZONES DE JOC INFANTIL.
- P15. PAVIMENT LLOSA GRANÍTICA ENCREUAMENTS 60x40x8cm.
- P16. PAVIMENT PER A VORERA DE LLOSES DE PECES PREFABRICADES DE FORMIGÓ DE 80x60cm, DE 12cm DE GRUIX, TIPUS GRAN LLOSA VULCANO O EQUIVALENT DE COLOR ARENA.
- P17. PAVIMENT DE 1.80m D'AMPLADA FORMAT PER LLOSES DE 120x80 I DE 80x60cm e=12cm TIPUS GRAN LLOSA VULCANO DE BREINCO O EQUIVALENT
- PT1. PANOT ESTRIAT DE 20x20x4cm D'ENCAMINAMENT PER A INVIDENTS.
- PT2. PANOT AMB TACS DE 20x20x4cm D'ADVERTIMENT PER A INVIDENTS.
- PT3. PAVIMENT ESTRIAT DE 60x40x5cm D'ENCAMINAMENT PER A INVIDENTS.
- PT4. PAVIMENT AMB TACS DE 60x40x5cm D'ADVERTIMENT PER A INVIDENTS.
- G. GRAONS DE PECES PREF. DE FORMIGÓ TIPUS SUPERESTEP O EQUIVALENT DE DIMENSIONS 60/120x40x15cm.

ELEMENTS URBANS
- M1. BANCA LÒNGO D'ESCOFET O EQUIVALENT DE 280 cm SOBRE MURS DE FORMIGÓ DE 40 cm.
- M2. BANC HARPO D'URBIDERMIS O EQUIV. DE LONGITUD 175cm.
- M3. CADIRA HARPO D'URBIDERMIS O EQUIV. DE LONGITUD 60cm.
- M4. CADIRA HARPO LONGUE D'URBIDERMIS O EQUIV. DE LONGITUD 60cm.
- M5. BANC MOON D'URBIDERMIS O EQUIV. DE LONGITUD 180cm AMB RESPATLLER I REPOSABRAÇOS.
- M6. BANC MOON D'URBIDERMIS O EQUIV. DE LONGITUD 300cm AMB RESPATLLER I REPOSABRAÇOS.
- M7. BANC MOON D'URBIDERMIS O EQUIV. DE LONGITUD 300cm SENSE RESPATLLER.
- M8. DOBLE BANC DE FUSTA PER A GABIONS UN AMB I ALTRE SENSE RESPATLLER.
- M9. BANC PREFABRICAT DE FORMIGÓ ANCORAT A TERRENY MODEL BASIC 60 DE BREINCO O EQUIV. DE L:340 cm
- M10. BANC TIPUS TWIG D'ESCOFET O EQUIVALENT.
- M11. BANC TIPUS TWIG AMB RESPATLLER D'ESCOFET O EQUIVALENT.
- M12. BANC DE FORMIGÓ PREFABRICAT O IN-SITU DE 60x60 cm.
- M13. GRADES DE FORMIGÓ IN-SITU.
- M14. BÚSTIA A REPOSAR
- M15. FONT MODEL CAUDAL D'URBIDERMIS O EQUIVALENT.
- M16. BATERIA DE CONTENEDORS
- M17. APARCAMENT BICICLETES UNIVERSAL "U" D'ACER GALVANITZAT.
- M18. CARGADOR VEHICLE ELÈCTRIC
- M19. MUR DE GABIÓ
- M20. PILONA DE POLÍMER ELASTOMÈRIC
- M21. PILONA EXTRAIBLE
- M22. MARQUESINA BUS BR-CAT
- M23. MARQUESINA BUS A TRASLLADAR
- M24. PÈRGOLA DE FUSTA MODEL HABANA DE URBADIS O EQUIVALENT
- M25. TOPALL PER A RODES
- B1. DOBLE PASSAMÀ D'INOX. H=0,95m AMB SUPORTS PERFIL T D'ACER GALV. ANCORAT AL TERRA.
- B2. BARANA PER PROTECCIÓ DELS VIALS I PONTS ANCORADA LATERALMENT.
- B3. BARANA PER PROTECCIÓ DELS VIANANTS ANCORADA AL TERRA.
- B4. BARANA PER A PROTECCIÓ DE LES ZONES DE PARADES DE AUTOBUS
- B5. PERFIL DE REMAT PER A NEW JERSEY DEL PONT
- B6. BARANA PER A ZONES DE JOCS INFANTILS

JOCS INFANTILS
- J1. PASSAREL·LA DE CINTA 0.80x0.80m. Ref: 6.64710
- J2. CAVALLET MÒBIL ESPECIAL ACCESSIBLE AMB SUPORT, REPOSAPEUS I ABRAÇADORA. Ref: S4.24150
- J3. ESTRUCTURA ESPECIAL ACCESSIBLE / INCLUSIVA
  - -TOBOGAN ALTURA 1.00m AMPLE 1.00m
  - -MEMORY
  - -RAMPA AMB ELEMENTS PER A GRIMPAR
  - -ABAIX ZONA ACCESSIBLE
  - -2 BANCS - 1 PISSARRA
- J4. TOBOGAN D'ACER INOXIDABLE 1.00x1.00m. Ref: 3.63300
- J5. TAULA PETITA AMB 6 TABURETS ACCESSIBLE. Ref: S4.35050
- J6. PÈNDOL PETIT. Ref: 6.10000
- J7. PISSARRA PETITA
- J8. TELÈFONS DE FUSTA MENOR ALÇADA. Ref: 9.02700
- J9. PAL DE FUSTA AMB CORDA. Ref: 3.67590
- J10. TOBOGANS D'ACER INOS. AMPLE 0.45m, ALÇADA: 1.00m. Ref: 3.63310
- J11. CATERPILAR. Ref: 5.00025
- J12. GRUA GIRATORIA INDEPENDENT. Ref: 5.05250
- J13. TAULA RODONA PER A JUGAR AMB FANG. Ref: 5.10603
- J14. PLATAFORMA DE JOC DE SORRA USUARIS DE CADIRA DE RODES. Ref:5.09600
- J15. GRONXADOR UN SEIENT NORMAL - UN SEIENT CUNA
- J16. CARRUSEL
- J17. CONFERÈNCIA. Ref: 10.55000
- J18. RODONES SALTARINES. Ref: 6.66000
- J19. PIRÀMIDE MITJANA.
- J20. ESQUELET NÚM:18. Ref: 6.510018
- J21. ESTRUCTURA DE CONSTRUCCIÓ. Ref: LS.01010
- J22. ESTRUCTURA DE CONSTRUCCIÓ PETITA SENSE DE SORRA. Ref: S5.09300
- J23. TAULA QUADRADA PER A JUGAR AMB SORRA. USUARIS AMB CADIRA DE RODES. Ref: 5.10713

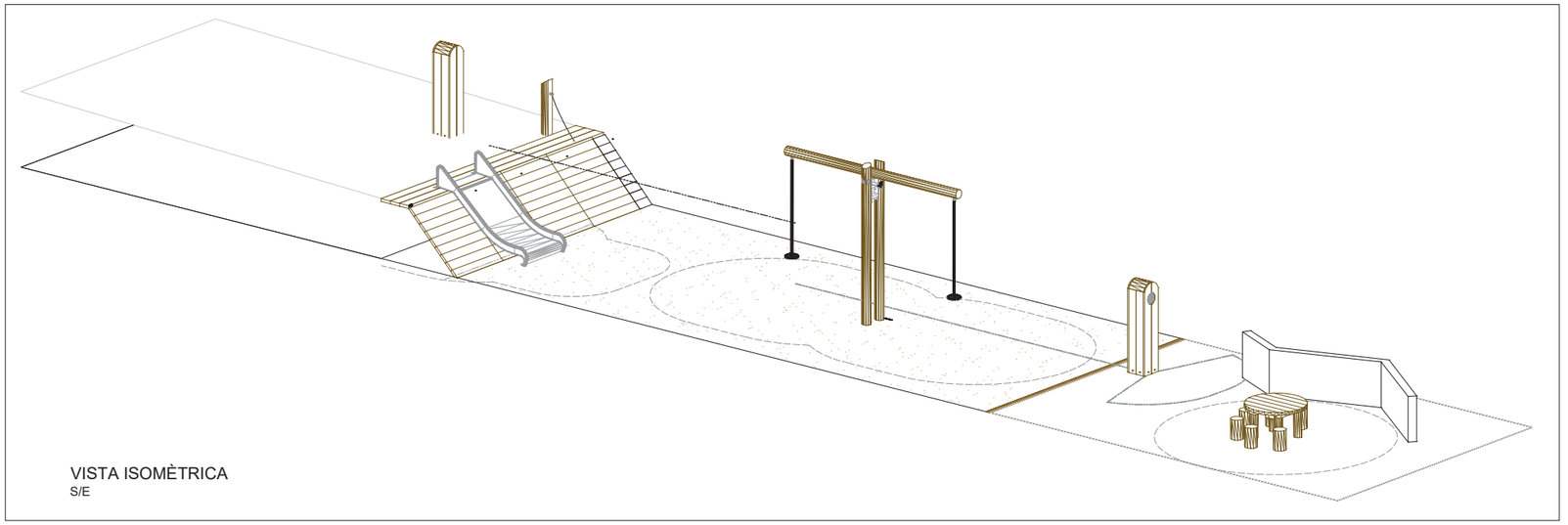

VISTA ISOMÈTRICA
S/E

J4. TOBOGAN D'ACER INOXIDABLE 1.00x1.00m
MODEL 3.63300, DE BDU O EQUIVALENT



J5. TAULA PETITA
MODEL 4.35050, DE BDU O EQUIVALENT



J6. PÈNDOL PETIT
MODEL 6.10000, DE BDU O EQUIVALENT



J8. TELÈFON DE FUSTA
MODEL 9.02700, DE BDU O EQUIVALENT



J9. PAL DE FUSTA AMB CORDA
MODEL 3.67590, DE BDU O EQUIVALENT

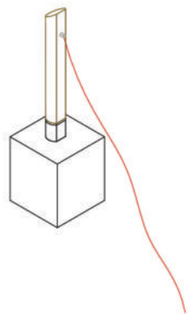

J7. PISSARRA PETITA SERP
DE BDU O EQUIVALENT



PARC DE L'ALBA
CERDANYOLA DEL VALLÈS
BARCELONA / CATALUNYA

CONSORCI URBANÍSTIC
DEL CENTRE DIRECCIONAL
DE CERDANYOLA DEL VALLÈS

Ajuntament de Cerdanyola del Vallès

INCASÒL Institut Català del Sòl

Autors del Projecte:
Dopec Enginyeria i Arquitectura
NORBERT TORRES I PUGÈS
MARIA CAELLES LACASTA

PROJECTS Enginyeria & Urbanisme
JAUME FLETA ABADAL

Projecte:
PROJECTE D'URBANITZACIÓ E1: PASSEIG DELS GORGS AL PARC DE L'ALBA DE CERDANYOLA DEL VALLÈS.
VIST I PLAU: EL CAP DE SERVEI DE TERRITORI DE L'AJUNTAMENT DE CERDANYOLA DEL VALLÈS
VIST I PLAU: EL CAP DE LA UNITAT DE PLANEJAMENT DE L'INSTITUT CATALÀ DEL SÒL

Emplaçament:
CERDANYOLA DEL VALLÈS

Títol del Plànol:
MOBILIARI URBÀ
ZONES JOCS INFANTILS
ZONA 2

Escala:
DIN A1 INDICADES
DIN A3 INDICADES
0 m

Data:
Gener 2026

Nombre Plànol
22.C

Nom. de fitxer:
22.C.DWG

FULL 2 DE 4

nom arxiu: F:\Dopec\23027 Projecte Rambla dels Gorgs\PTarxa\E22.C Mobiliari Zones jocs.dwg data últim guardat: 21/01/2026 12:45:35 data d'impressió: 1/21/2026 12:50

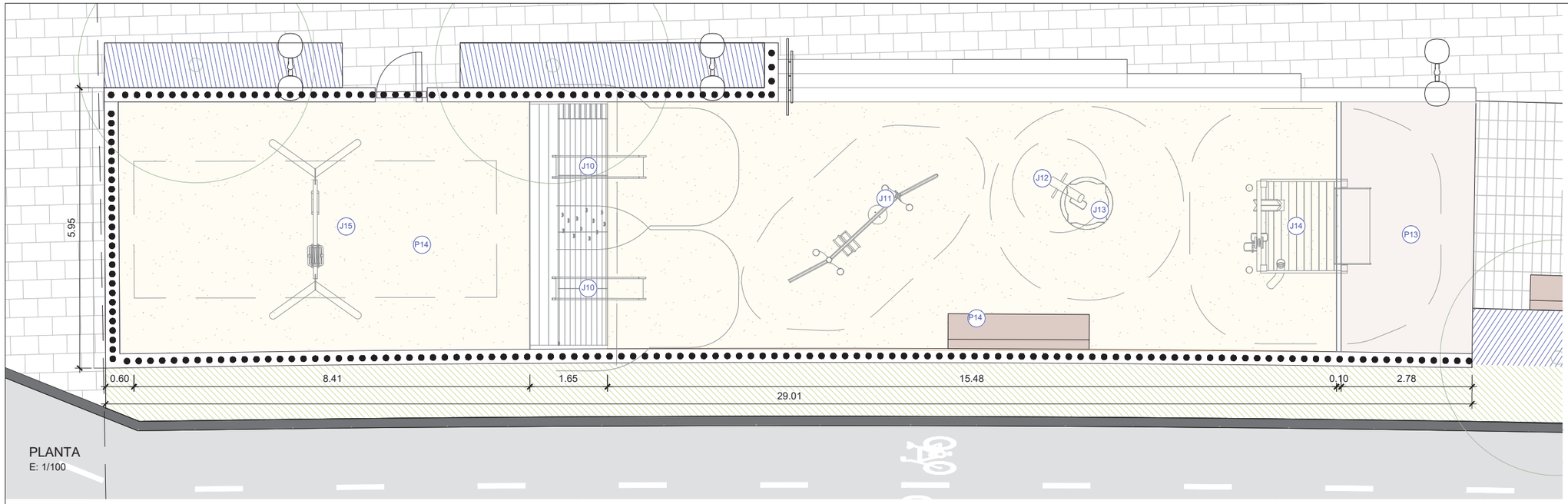

PLANTA
E: 1/100

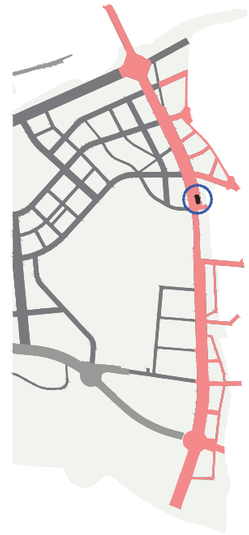

LLEGENDA

CONFINAMENTS
- V1. VORADA GRANÍTICA DE SECCIÓ INCLINADA AMB DUES CARES FLAMEJADES 20x25x100cm.
- V2. VORADA DE FORMIGÓ DE SECCIÓ RECTA PER ENCINTAT CARRIL BICI 20x20x100cm.
- V3. VORADA BÚSTIA GRANÍTICA MECANITZADA ARRODONIDA I FLAMEJADA, DE DIMENSIONS 20x25x100cm.
- V4. VORADA DE JARDÍ TIPUS F8 DE DIMENSIONS 8x20x100cm.
- V5. VORADA BÚSTIA PER A SUDs GRANÍTICA MECANITZADA ARRODONIDA I FLAMEJADA, DE DIMENSIONS 20x35x100cm.
- V6.1 VORADA CONTINUA PER A ENCINTAT DE XAPA D'ACER GALVANITZAT DE 10 mm DE GRUIX I 200mm D'ALÇÀRIA.
- V6.2 VORADA CONTINUA PER A ENCINTAT DE XAPA D'ACER GALVANITZAT DE 10 mm DE GRUIX I 450mm D'ALÇÀRIA.
- V7. VORADA GRANÍTICA PER A ROTONDES 9B I 9C DE 40x20x100 cm.
- V8. VORADA TIPUS AMERICANA PER A IL·LETES
- R1. RIGOLA DE FORMIGÓ PREF. DE DOBLE CAPA COLOR BLANC DE 30x30x8cm.
- R2. RIGOLA DE FORMIGO PREF. DE DOBLE CAPA COLOR BLANC DE 20x20x8cm.

PAVIMENTS

CALÇADA
- P1. PAVIMENT PER A CALÇADA DE MESCLA BITUMINOSA TIPUS T1 DE GRUIX 20 cm
- P2. PAVIMENT PER A CALÇADA DE MESCLA BITUMINOSA TIPUS T2 I BR-CAT DE GRUIX 15 cm
- P3. PAVIMENT PER A CALÇADA DE MESCLA BITUMINOSA TIPUS T3 DE GRUIX 12 cm
- P4.1 PAVIMENT PER A CARRERS DE PRIORITAT INVERTIDA TIPUS T4 I VIAL DE SERVEI DE PECES PREFABRICADES DE FORMIGÓ TIPUS LLAMBORDA DE 20x10cm, DE 8cm DE GRUIX, TIPUS TERANA O EQUIVALENT DE COLOR ARENA.
- P4.2 PAVIMENT PER A MITJANA DE PECES PREFABRICADES DE FORMIGÓ TIPUS LLAMBORDA DE 20x10cm, DE 8cm DE GRUIX, TIPUS TERANA O EQUIVALENT DE COLOR ARENA.
- P5. PAVIMENT PER A ZONES D'APARCAMENT DE PECES PREFABRICADES DE FORMIGÓ TIPUS LLAMBORDA DE 20x10cm,DE 8cm DE GRUIX, TIPUS TERANA O EQUIVALENT DE COLOR GRIS FOSC.

VORERA
- P6. PAVIMENT PER A CARRIL BICI DE FORMIGÓ HM-20 DE 20 cm DE GRUIX.
- P7. PANOT DE 4 PASTILLES DE 20x20x4cm DE GRUIX.
- P8. PANOT DE 4 PASTILLES DE 20x20x4cm DE GRUIX AMB BASE REFORÇADA (ZONES PAS VEHICLES)
- P9. PAVIMENT PER A VORERA DE LLOSES DE PECES PREFABRICADES DE FORMIGÓ DE 60x40cm, DE 8cm DE GRUIX, TIPUS GRAN LLOSA VULCANO O EQUIVALENT DE COLOR ARENA.
- P10. PAVIMENT PER A VORERA DE LLOSA DE PECES PREFABRICADES DE FORMIGÓ DE 40x20cm, DE 7cm DE GRUIX, TIPUS LLOSA VULCANO O EQUIVALENT DE COLOR ARENA.
- P11. PAVIMENT DRENANT AMB JUNTA VERDA DE 40x40cm, TIPUS LLOSA FILTRA GREEN O EQUIVALENT DE COLOR GRIS.
- P12. PAVIMENT CAMINS DE SAULÓ ESTABILITZAT (98% PM) TIPUS ARIPAQ O EQUIVALENT.
- P13. PAVIMENT DE SAULÓ DE 35 cm DE GRUIX PER A ZONES DE JOC INFANTIL.
- P14. PAVIMENT D'ULL DE PERDIU O SORRA DE 35 cm DE GRUIX PER A ZONES DE JOC INFANTIL.
- P15. PAVIMENT LLOSA GRANÍTICA ENCREUAMENTS 60x40x8cm.
- P16. PAVIMENT PER A VORERA DE LLOSES DE PECES PREFABRICADES DE FORMIGÓ DE 80x60cm, DE 12cm DE GRUIX, TIPUS GRAN LLOSA VULCANO O EQUIVALENT DE COLOR ARENA.
- P17. PAVIMENT DE 1.80m D'AMPLADA FORMAT PER LLOSES DE 120x80 I DE 80x60cm e=12cm TIPUS GRAN LLOSA VULCANO DE BREINCO O EQUIVALENT
- PT1. PANOT ESTRIAT DE 20x20x4cm D'ENCAMINAMENT PER A INVIDENTS.
- PT2. PANOT AMB TACS DE 20x20x4cm D'ADVERTIMENT PER A INVIDENTS.
- PT3. PAVIMENT ESTRIAT DE 60x40x5cm D'ENCAMINAMENT PER A INVIDENTS.
- PT4. PAVIMENT AMB TACS DE 60x40x5cm D'ADVERTIMENT PER A INVIDENTS.
- G. GRAONS DE PECES PREF. DE FORMIGÓ TIPUS SUPERESTEP O EQUIVALENT DE DIMENSIONS 60/120x40x15cm.

ELEMENTS URBANS
- M1. BANCA LÒNGO D'ESCOFET O EQUIVALENT DE 280 cm SOBRE MURS DE FORMIGÓ DE 40 cm.
- M2. BANC HARPO D'URBIDERMIS O EQUIV. DE LONGITUD 175cm.
- M3. CADIRA HARPO D'URBIDERMIS O EQUIV. DE LONGITUD 60cm.
- M4. CADIRA HARPO LONGUE D'URBIDERMIS O EQUIV. DE LONGITUD 60cm.
- M5. BANC MOON D'URBIDERMIS O EQUIV. DE LONGITUD 180cm AMB RESPATLLER I REPOSABRAÇOS.
- M6. BANC MOON D'URBIDERMIS O EQUIV. DE LONGITUD 300cm AMB RESPATLLER I REPOSABRAÇOS.
- M7. BANC MOON D'URBIDERMIS O EQUIV. DE LONGITUD 300cm SENSE RESPATLLER.
- M8. DOBLE BANC DE FUSTA PER A GABIONS UN AMB I ALTRE SENSE RESPATLLER.
- M9. BANC PREFABRICAT DE FORMIGÓ ANCORAT A TERRENY MODEL BASIC 60 DE BREINCO O EQUIV. DE L:340 cm
- M10. BANC TIPUS TWIG D'ESCOFET O EQUIVALENT.
- M11. BANC TIPUS TWIG AMB RESPATLLER D'ESCOFET O EQUIVALENT.
- M12. BANC DE FORMIGÓ PREFABRICAT O IN-SITU DE 60x60 cm.
- M13. GRADES DE FORMIGÓ IN-SITU.
- M14. BÚSTIA A REPOSAR
- M15. FONT MODEL CAUDAL D'URBIDERMIS O EQUIVALENT.
- M16. BATERIA DE CONTENIDORS
- M17. APARCAMENT BICICLETES UNIVERSAL "U" D'ACER GALVANITZAT.
- M18. CARGADOR VEHICLE ELÈCTRIC
- M19. MUR DE GABIÓ
- M20. PILONA DE POLÍMER ELASTOMÈRIC
- M21. PILONA EXTRAIBLE
- M22. MARQUESINA BUS BR-CAT
- M23. MARQUESINA BUS A TRASLLADAR
- M24. PÈRGOLA DE FUSTA MODEL HABANA DE URBADIS O EQUIVALENT
- M25. TOPALL PER A RODES
- B1. DOBLE PASSAMÀ D'INOX. H=0,95m AMB SUPORTS PERFIL T D'ACER GALV. ANCORAT AL TERRA.
- B2. BARANA PER PROTECCIÓ DELS VIALS I PONTS ANCORADA LATERALMENT.
- B3. BARANA PER PROTECCIÓ DELS VIANANTS ANCORADA AL TERRA.
- B4. BARANA PER A PROTECCIÓ DE LES ZONES DE PARADES DE AUTOBUS
- B5. PERFIL DE REMAT PER A NEW JERSEY DEL PONT
- B6. BARANA PER A ZONES DE JOCS INFANTILS

JOCS INFANTILS
- J1. PASSAREL·LA DE CINTA 0.80x0.80m. Ref: 6.64710
- J2. CAVALLET MÒBIL ESPECIAL ACCESSIBLE AMB SUPORT, REPOSAPEUS I ABRAÇADORA. Ref: S4.24150
- J3. ESTRUCTURA ESPECIAL ACCESSIBLE / INCLUSIVA
  - -TOBOGAN ALTURA 1.00m AMPLE 1.00m
  - -MEMORY
  - -RAMPA AMB ELEMENTS PER A GRIMPAR
  - -ABAIX ZONA ACCESSIBLE
  - -2 BANCS - 1 PISSARRA
- J4. TOBOGAN D'ACER INOXIDABLE 1.00x1.00m. Ref: 3.63300
- J5. TAULA PETITA AMB 6 TABURETS ACCESSIBLE. Ref: S4.35050
- J6. PÈNDOL PETIT. Ref: 6.10000
- J7. PISSARRA PETITA
- J8. TELÈFONS DE FUSTA MENOR ALÇADA. Ref: 9.02700
- J9. PAL DE FUSTA AMB CORDA. Ref: 3.67590
- J10. TOBOGANS D'ACER INOS, AMPLE 0.45m, ALÇADA: 1.00m. Ref: 3.63310
- J11. CATERPILAR. Ref: 5.00025
- J12. GRUA GIRATORIA INDEPENDENT. Ref: 5.05250
- J13. TAULA RODONA PER A JUGAR AMB FANG. Ref: 5.10603
- J14. PLATAFORMA DE JOC DE SORRA USUARIS DE CADIRA DE RODES. Ref:5.09600
- J15. GRONXADOR UN SEIENT NORMAL - UN SEIENT CUNA
- J16. CARRUSEL
- J17. CONFERÈNCIA, Ref: 10.55000
- J18. RODONES SALTARINES. Ref: 6.06000
- J19. PIRAMIDE MITJANA.
- J20. ESQUELET NÚM:18. Ref: 6.510018
- J21. ESTRUCTURA DE CONSTRUCCIÓ. Ref: L5.01010
- J22. ESTRUCTURA DE CONSTRUCCIÓ PETITA SENSE DE SORRA. Ref: S5.09300
- J23. TAULA QUADRADA PER A JUGAR AMB SORRA. USUARIS AMB CADIRA DE RODES. Ref: 5.10713

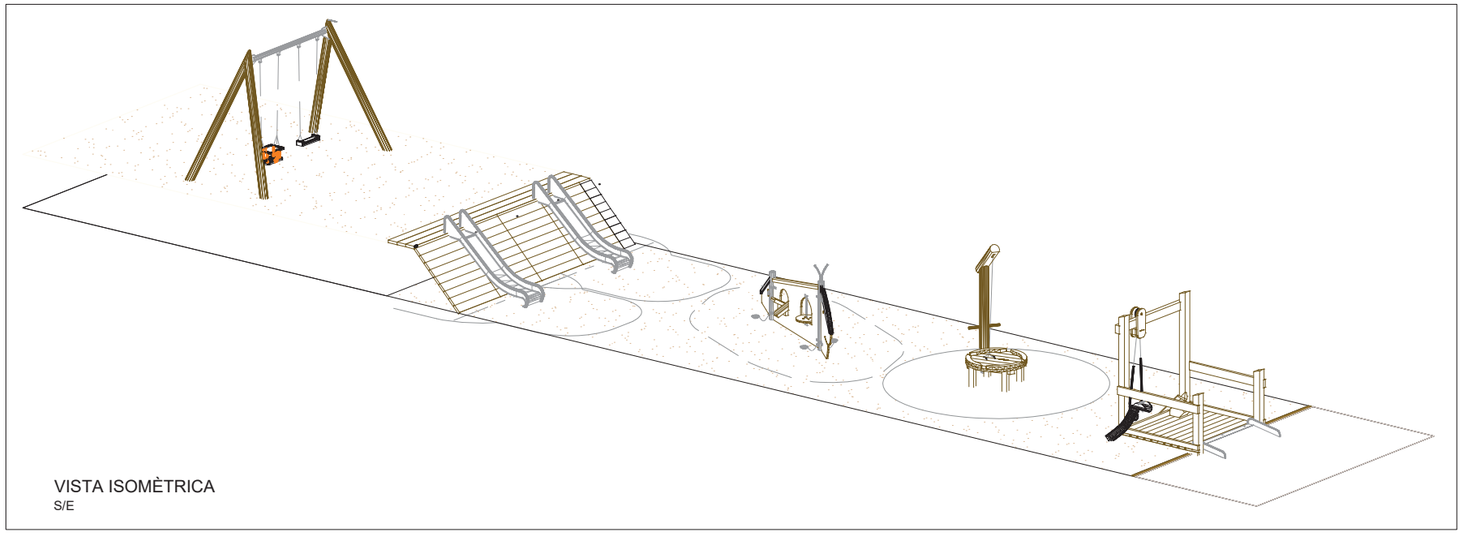

VISTA ISOMÈTRICA
S/E

J10. TOBOGAN D'ACER INOXIDABLE 0.45x1.00m
MODEL 3.63310, DE BDU O EQUIVALENT



J11. CATERPILAR
MODEL 5.00025, DE BDU O EQUIVALENT



J12. GRUA GIRATORIA INDEPENDENT
MODEL 5.05250, DE BDU O EQUIVALENT



J13. TAULA RODONA PER JUGAR AMB FANG
MODEL 5.10603, DE BDU O EQUIVALENT



J14. PLATAFORMA USUARIS AMB CADIRA DE RODES
MODEL 5.09600, DE BDU O EQUIVALENT



J15. GRUNXADOR 1 SEIENT NORMAL + 1 SEIENT CUNA
MODEL 6.12805, DE BDU O EQUIVALENT

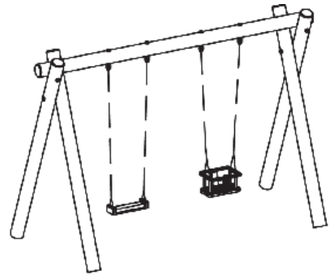

nom arxiu: F:\Dropec\23027 Projecte Rambla dels Gorgs\P.Parcial\22.C Mobiliari. Zones joca.dwg data últim guardat: 21/01/2026 12:45:35 data d'impressió: 12/1/2026 12:51

PARC DE L'ALBA
CERDANYOLA DEL VALLÈS
BARCELONA / CATALUNYA

CONSORCI URBANÍSTIC
DEL CENTRE DIRECCIONAL
DE CERDANYOLA DEL VALLÈS

Ajuntament de Cerdanyola del Vallès

INCASÒL Institut Català del Sòl

Autors del Projecte:
Dopec Enginyeria i Arquitectura
NORBERT TORRES I PUGÉS
MARIA CAELLES LACASTA

PROJECTS Enginyeria i Arquitectura
JAUME FLETA ABADAL

Projecte:
PROJECTE D'URBANITZACIÓ E1: PASSEIG DELS GORGS AL PARC DE L'ALBA DE CERDANYOLA DEL VALLÈS.

VIST I PLAU:
EL CAP DE SERVEI DE TERRITORI DE L'AJUNTAMENT DE CERDANYOLA DEL VALLÈS

VIST I PLAU:
EL CAP DE LA UNITAT DE PLANEJAMENT DE L'INSTITUT CATALÀ DEL SÒL

Emplaçament:
CERDANYOLA DEL VALLÈS

Títol del Plànol:
MOBILIARI URBÀ
ZONES JOCS INFANTILS
ZONA 3

Escala:	Data:	Nombre Plànol
DIN A1 INDICADES DIN A3 INDICADES 0 m	Gener 2026	22.C
	Nom. de fitxer: 22.C.DWG	FULL 3 DE 4

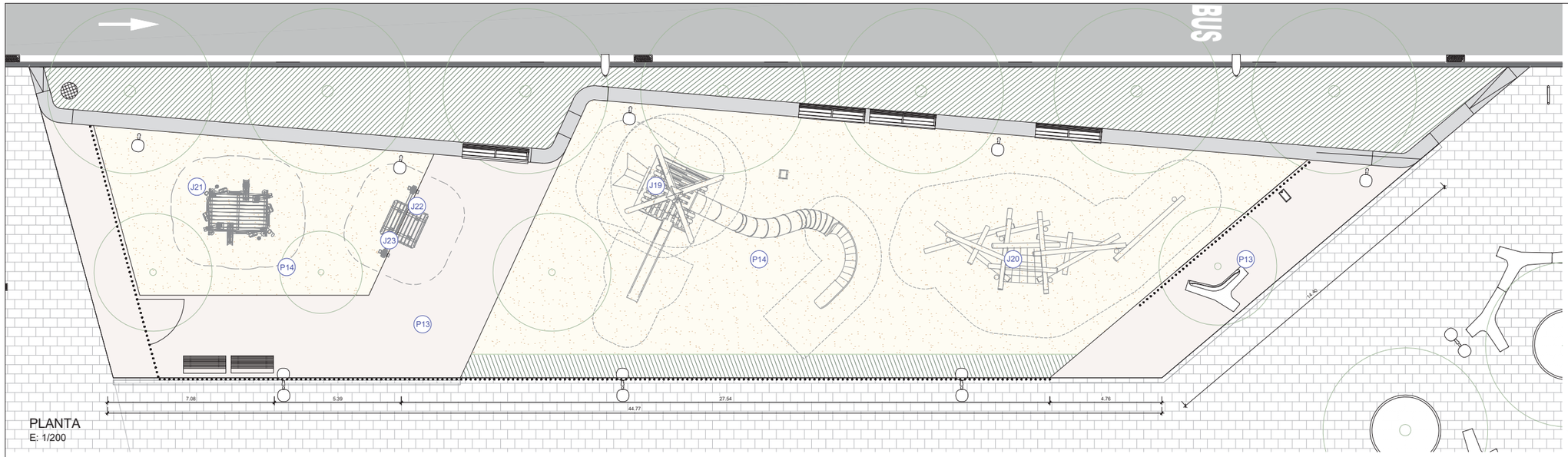

PLANTA
E: 1/200



VISTA ISOMÈTRICA
S/E

J20. ESQUELET NÚM. 18
MODEL 6.51018, DE BDU O EQUIVALENT



J21. ESTRUCTURA DE CONSTRUCCIÓ
MODEL L5.01010, DE BDU O EQUIVALENT



J22. ESTRUCTURA DE CONSTRUCCIÓ PETITA SENSE SORRA
MODEL S5.09300, DE BDU O EQUIVALENT



J19. PIRÀMIDE MITJANA
MODEL L3.42000, DE BDU O EQUIVALENT



J23. TAULA QUADRADA PER JUGAR AMB SORRA. USUARIS AMB CADIRA DE RODES
MODEL 5.10713, DE BDU O EQUIVALENT



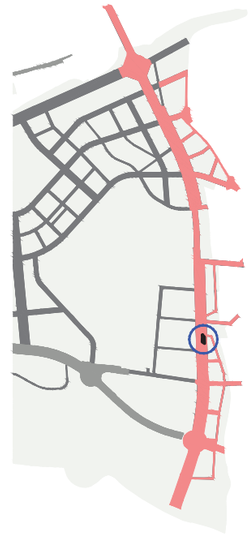

LLEGENDA

CONFINAMENTS
V1. VORADA GRANÍTICA DE SECCIÓ INCLINADA AMB DUES CARES FLAMEJADES 20x25x100cm.
V2. VORADA DE FORMIGÓ DE SECCIÓ RECTA PER ENCINTAT CARRIL BICI 20x20x100cm.
V3. VORADA BÚSTIA GRANÍTICA MECANITZADA ARRODONIDA I FLAMEJADA, DE DIMENSIONS 20x25x100cm.
V4. VORADA DE JARDÍ TIPUS F8 DE DIMENSIONS 8x20x100cm.
V5. VORADA BÚSTIA PER A SUDs GRANÍTICA MECANITZADA ARRODONIDA I FLAMEJADA, DE DIMENSIONS 20x35x100cm.
V6.1 VORADA CONTINUA PER A ENCINTAT DE XAPA D'ACER GALVANITZAT DE 10 mm DE GRUIX I 200mm D'ALÇÀRIA.
V6.2 VORADA CONTINUA PER A ENCINTAT DE XAPA D'ACER GALVANITZAT DE 10 mm DE GRUIX I 450mm D'ALÇÀRIA.
V7. VORADA GRANÍTICA PER A ROTONDES 9B I 9C DE 40x20x100 cm.
V8. VORADA TIPUS AMERICANA PER A IL·LETES
R1. RIGOLA DE FORMIGÓ PREF. DE DOBLE CAPA COLOR BLANC DE 30x30x8cm.
R2. RIGOLA DE FORMIGO PREF. DE DOBLE CAPA COLOR BLANC DE 20x20x8cm.

PAVIMENTS
CALÇADA
P1. PAVIMENT PER A CALÇADA DE MESCLA BITUMINOSA TIPUS T1 DE GRUIX 20 cm
P2. PAVIMENT PER A CALÇADA DE MESCLA BITUMINOSA TIPUS T2 I BR-CAT DE GRUIX 15 cm
P3. PAVIMENT PER A CALÇADA DE MESCLA BITUMINOSA TIPUS T3 DE GRUIX 12 cm
P4.1 PAVIMENT PER A CARRERS DE PRIORITAT INVERTIDA TIPUS T4 I VIAL DE SERVEI DE PECES PREFABRICADES DE FORMIGÓ TIPUS LLAMBORDA DE 20x10cm, DE 8cm DE GRUIX, TIPUS TERANA O EQUIVALENT DE COLOR ARENA.
P4.2 PAVIMENT PER A MITJANA DE PECES PREFABRICADES DE FORMIGÓ TIPUS LLAMBORDA DE 20x10cm, DE 8cm DE GRUIX, TIPUS TERANA O EQUIVALENT DE COLOR ARENA.
P5. PAVIMENT PER A ZONES D'APARCAMENT DE PECES PREFABRICADES DE FORMIGÓ TIPUS LLAMBORDA DE 20x10cm,DE 8cm DE GRUIX, TIPUS TERANA O EQUIVALENT DE COLOR GRIS FOSC.
VORERA
P6. PAVIMENT PER A CARRIL BICI DE FORMIGÓ HM-20 DE 20 cm DE GRUIX.
P7. PANOT DE 4 PASTILLES DE 20x20x4cm DE GRUIX.
P8. PANOT DE 4 PASTILLES DE 20x20x4cm DE GRUIX AMB BASE REFORÇADA (ZONES PAS VEHICLES)
P9. PAVIMENT PER A VORERA DE LLOSES DE PECES PREFABRICADES DE FORMIGÓ DE 60x40cm, DE 8cm DE GRUIX, TIPUS GRAN LLOSA VULCANO O EQUIVALENT DE COLOR ARENA.
P10. PAVIMENT PER A VORERA DE LLOSA DE PECES PREFABRICADES DE FORMIGÓ DE 40x20cm, DE 7cm DE GRUIX, TIPUS LLOSA VULCANO O EQUIVALENT DE COLOR ARENA.
P11. PAVIMENT DRENANT AMB JUNTA VERDA DE 40x40cm, TIPUS LLOSA FILTRA GREEN O EQUIVALENT DE COLOR GRIS.
P12. PAVIMENT CAMINS DE SAULÓ ESTABILITZAT (98% PM) TIPUS ARIPAQ O EQUIVALENT.
P13. PAVIMENT DE SAULÓ DE 35 cm DE GRUIX PER A ZONES DE JOC INFANTIL.
P14. PAVIMENT D'ULL DE PERDIU O SORRA DE 35 cm DE GRUIX PER A ZONES DE JOC INFANTIL.
P15. PAVIMENT LLOSA GRANÍTICA ENCREUAMENTS 60x40x8cm.
P16. PAVIMENT PER A VORERA DE LLOSES DE PECES PREFABRICADES DE FORMIGÓ DE 80x60cm, DE 12cm DE GRUIX, TIPUS GRAN LLOSA VULCANO O EQUIVALENT DE COLOR ARENA.
P17. PAVIMENT DE 1.80m D'AMPLADA FORMAT PER LLOSES DE 120x80 I DE 80x60cm e=12cm TIPUS GRAN LLOSA VULCANO DE BREINCO O EQUIVALENT
PT1. PANOT ESTRIAT DE 20x20x4cm D'ENCAMINAMENT PER A INVIDENTS.
PT2. PANOT AMB TACS DE 20x20x4cm D'ADVERTIMENT PER A INVIDENTS.
PT3. PAVIMENT ESTRIAT DE 60x40x5cm D'ENCAMINAMENT PER A INVIDENTS.
PT4. PAVIMENT AMB TACS DE 60x40x5cm D'ADVERTIMENT PER A INVIDENTS.
G. GRAONS DE PECES PREF. DE FORMIGÓ TIPUS SUPERESTEP O EQUIVALENT DE DIMENSIONS 60/120x40x15cm.

ELEMENTS URBANS
M1. BANCA LONGO D'ESCOFET O EQUIVALENT DE 280 cm SOBRE MURS DE FORMIGÓ DE 40 cm.
M2. BANC HARPO D'URBIDERMIS O EQUIV. DE LONGITUD 175cm.
M3. CADIRA HARPO D'URBIDERMIS O EQUIV. DE LONGITUD 60cm.
M4. CADIRA HARPO LONGUE D'URBIDERMIS O EQUIV. DE LONGITUD 60cm.
M5. BANC MOON D'URBIDERMIS O EQUIV. DE LONGITUD 180cm AMB RESPATLLER I REPOSABRAÇOS.
M6. BANC MOON D'URBIDERMIS O EQUIV. DE LONGITUD 300cm AMB RESPATLLER I REPOSABRAÇOS.
M7. BANC MOON D'URBIDERMIS O EQUIV. DE LONGITUD 300cm SENSE RESPATLLER.
M8. DOBLE BANC DE FUSTA PER A GABIONS UN AMB I ALTRE SENSE RESPATLLER.
M9. BANC PREFABRICAT DE FORMIGÓ ANCORAT A TERRENY MODEL BASIC 60 DE BREINCO O EQUIV. DE L:340 cm
M10. BANC TIPUS TWIG D'ESCOFET O EQUIVALENT.
M11. BANC TIPUS TWIG AMB RESPATLLER D'ESCOFET O EQUIVALENT.
M12. BANC DE FORMIGÓ PREFABRICAT O IN-SITU DE 60x60 cm.
M13. GRADES DE FORMIGÓ IN-SITU.
M14. BÚSTIA A REPOSAR
M15. FONT MODEL CAUDAL D'URBIDERMIS O EQUIVALENT.
M16. BATERIA DE CONTENEDORS
M17. APARCAMENT BICICLETES UNIVERSAL "U" D'ACER GALVANITZAT.
M18. CARGADOR VEHICLE ELÈCTRIC
M19. MUR DE GABIÓ
M20. PILONA DE POLÍMER ELASTOMÈRIC
M21. PILONA EXTRAIBLE
M22. MARQUESINA BUS BR-CAT
M23. MARQUESINA BUS A TRASLLADAR
M24. PÈRGOLA DE FUSTA MODEL HABANA DE URBADIS O EQUIVALENT
M25. TOPALL PER A RODES
B1. DOBLE PASSAMÀ D'INOX. H=0,95m AMB SUPORTS PERFIL T D'ACER GALV. ANCORAT AL TERRA.
B2. BARANA PER PROTECCIÓ DELS VIALS I PONTS ANCORADA LATERALMENT.
B3. BARANA PER PROTECCIÓ DELS VIANANTS ANCORADA AL TERRA.
B4. BARANA PER A PROTECCIÓ DE LES ZONES DE PARADES DE AUTOBUS
B5. PERFIL DE REMAT PER A NEW JERSEY DEL PONT
B6. BARANA PER A ZONES DE JOCS INFANTILS

JOCS INFANTILS
J1. PASSAREL·LA DE CINTA 0.80x0.80m. Ref: 6.64710
J2. CAVALLET MÒBIL ESPECIAL ACCESSIBLE AMB SUPORT, REPOSAPEUS I ABRAÇADORA. Ref: S4.24150
J3. ESTRUCTURA ESPECIAL ACCESSIBLE / INCLUSIVA
-TOBOGAN ALTURA 1.00m AMPLE 1.00m
-MEMORY
-RAMPA AMB ELEMENTS PER A GRIMPAR
-ABAIX ZONA ACCESSIBLE
-2 BANCS - 1 PISSARRA
J4. TOBOGAN D'ACER INOXIDABLE 1.00x1.00m. Ref: 3.63300
J5. TAULA PETITA AMB 6 TABURETS ACCESSIBLE. Ref: S4.35050
J6. PÈNDOL PETIT. Ref: 6.10000
J7. PISSARRA PETITA
J8. TELÉFONS DE FUSTA MENOR ALÇADA. Ref: 9.02700
J9. PAL DE FUSTA AMB CORDA. Ref: 3.67590
J10. TOBOGANS D'ACER INOS. AMPLE 0.45m, ALÇADA: 1.00m. Ref: 3.63310
J11. CATERPILAR. Ref: 5.00025
J12. GRUA GIRATORIA INDEPENDENT. Ref: 5.05250
J13. TAULA RODONA PER A JUGAR AMB FANG. Ref: 5.10603
J14. PLATAFORMA DE JOC DE SORRA USUARIS DE CADIRA DE RODES. Ref:5.09600
J15. GRONXADOR UN SEIENT NORMAL - UN SEIENT CUNA
J16. CARRUSEL
J17. CONFERÈNCIA. Ref: 10.55000
J18. RODONES SALTARINES. Ref: 6.06000
J19. PIRÀMIDE MITJANA.
J20. ESQUELET NÚM:18. Ref: 6.510018
J21. ESTRUCTURA DE CONSTRUCCIÓ. Ref: L5.01010
J22. ESTRUCTURA DE CONSTRUCCIÓ PETITA SENSE DE SORRA. Ref: S5.09300
J23. TAULA QUADRADA PER A JUGAR AMB SORRA. USUARIS AMB CADIRA DE RODES. Ref: 5.10713

nom arxiu: F:\Dopec\23027 Projecte Rambla dels Goigs\Plans\422 C Mobiliari Zones joca .dwg data últim guardat: 21/01/2026 12:45:35 data d'impressió: 1/21/2026 12:51

PARC DE L'ALBA
CERDANYOLA DEL VALLÈS
BARCELONA / CATALUNYA

CONSORCI URBANÍSTIC DEL CENTRE DIRECCIONAL DE CERDANYOLA DEL VALLÈS

Ajuntament de Cerdanyola del Vallès

INCASÒL Institut Català del Sòl

Autors del Projecte:
NORBERT TORRES I PUGÈS
MARIA CAELLES LACASTA
JAUME FLETA ABADAL

Projecte:
PROJECTE D'URBANITZACIÓ E1: PASSEIG DELS GORGS AL PARC DE L'ALBA DE CERDANYOLA DEL VALLÈS.
VIST I PLAU: EL CAP DE SERVEI DE TERRITORI DE L'AJUNTAMENT DE CERDANYOLA DEL VALLÈS
VIST I PLAU: EL CAP DE LA UNITAT DE PLANEJAMENT DE L'INSTITUT CATALÀ DEL SÒL

Emplaçament:
CERDANYOLA DEL VALLÈS

Títol del Plànol:
MOBILIARI URBÀ
ZONES JOCS INFANTILS
ZONA 4

Escala:	Data:	Nombre Plànol
DIN A1 INDICADES DIN A3 INDICADES 0 m	Gener 2026	22.C
	Nom. de fitxer: 22.C.DWG	FULL 4 DE 4

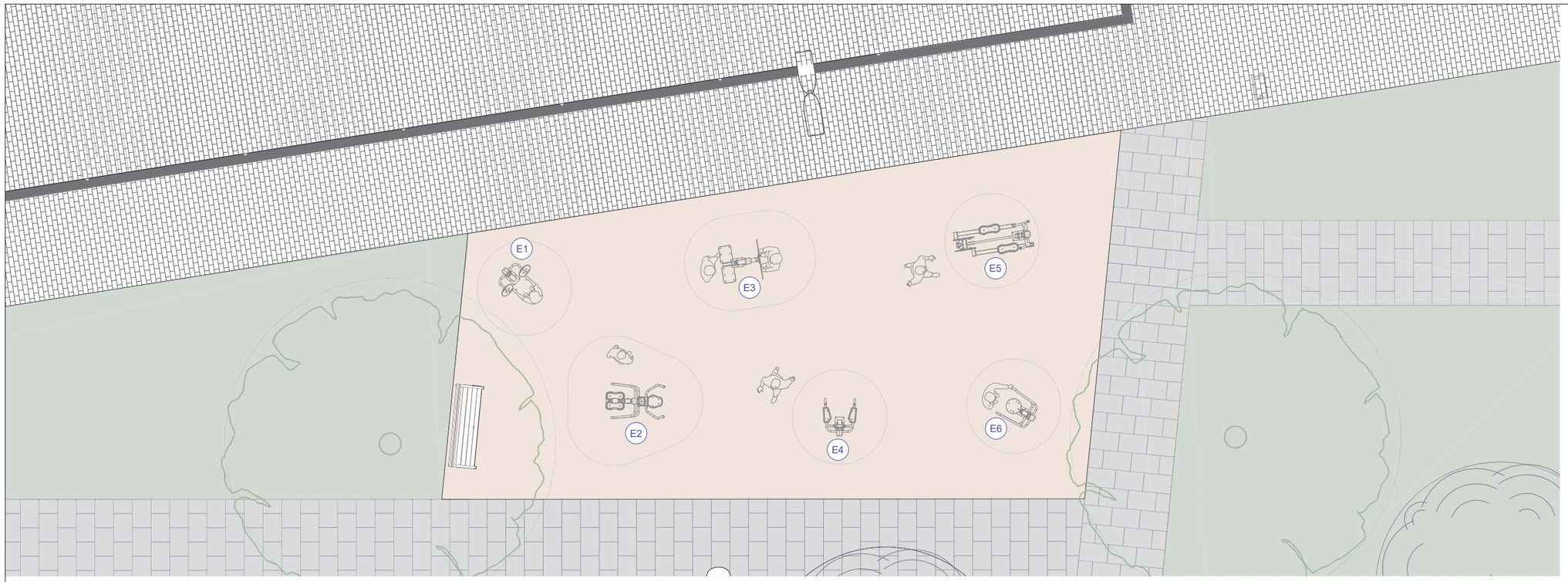



PLANTA
ESCALA 1/100

E1. RODES TAI-CHI
MODEL: UBD-1109 DE URBADIS O EQUIVALENT



E2. MÀQUINA PRESS ASSEGUT I PÈNDOL
MODEL: UBD-1138 DE URBADIS O EQUIVALENT



E3. TIMÓ
MODEL: UBD-1150 DE URBADIS O EQUIVALENT



E4. MÀQUINA DOMINADES CAMES
MODEL: UBD-1112 DE URBADIS O EQUIVALENT



E5. CINTA ELIPTICA
MODEL: UBD-1115 DE URBADIS O EQUIVALENT



E6. TWISTER
MODEL: UBD-1108 DE URBADIS O EQUIVALENT



V4. VORADA DE JARDÍ TIPUS P6 DE DIMENSIONS 8x20x naom.
V5. VORADA BÚSTIA PER A SUDs GRANÍTICA MECANITZADA ARRODONIDA I FLAMEJADA, DE DIMENSIONS 20x35x100cm.
V6.1 VORADA CONTINUA PER A ENCINTAT DE XAPA D'ACER GALVANITZAT DE 10 mm DE GRUIX I 200mm D'ALÇÀRIA.
V6.2 VORADA CONTINUA PER A ENCINTAT DE XAPA D'ACER GALVANITZAT DE 10 mm DE GRUIX I 450mm D'ALÇÀRIA.
V7. VORADA GRANÍTICA PER A ROTONDES 9B I 9C DE 40x20x100 cm.
V8. VORADA TIPUS AMERICANA PER A IL·LETES
R1. RIGOLA DE FORMIGÓ PREF. DE DOBLE CAPA COLOR BLANC DE 30x30x8cm.
R2. RIGOLA DE FORMIGÓ PREF. DE DOBLE CAPA COLOR BLANC DE 20x20x8cm.

PAVIMENTS

CALÇADA
P1. PAVIMENT PER A CALÇADA DE MESCLA BITUMINOSA TIPUS T1 DE GRUIX 20 cm
P2. PAVIMENT PER A CALÇADA DE MESCLA BITUMINOSA TIPUS T2 I BR-CAT DE GRUIX 15 cm
P3. PAVIMENT PER A CALÇADA DE MESCLA BITUMINOSA TIPUS T3 DE GRUIX 12 cm
P4.1 PAVIMENT PER A CARRERS DE PRIORITAT INVERTIDA TIPUS T4 I VIAL DE SERVEI DE PECES PREFABRICADES DE FORMIGÓ TIPUS LLAMBORDA DE 20x10cm, DE 8cm DE GRUIX, TIPUS TERANA O EQUIVALENT DE COLOR ARENA.
P4.2 PAVIMENT PER A MITJANA DE PECES PREFABRICADES DE FORMIGÓ TIPUS LLAMBORDA DE 20x10cm, DE 8cm DE GRUIX, TIPUS TERANA O EQUIVALENT DE COLOR ARENA.
P5. PAVIMENT PER A ZONES D'APARCAMENT DE PECES PREFABRICADES DE FORMIGÓ TIPUS LLAMBORDA DE 20x10cm,DE 8cm DE GRUIX, TIPUS TERANA O EQUIVALENT DE COLOR GRIS FOSC.

VORERA
P6. PAVIMENT PER A CARRIL BICI DE FORMIGÓ HM-20 DE 20 cm DE GRUIX.
P7. PANOT DE 4 PASTILLES DE 20x20x4cm DE GRUIX.
P8. PANOT DE 4 PASTILLES DE 20x20x4cm DE GRUIX AMB BASE REFORÇADA (ZONES PAS VEHICLES)
P9. PAVIMENT PER A VORERA DE LLOSES DE PECES PREFABRICADES DE FORMIGÓ DE 80x60cm, DE 12cm DE GRUIX, TIPUS GRAN LLOSA VULCANO O EQUIVALENT DE COLOR ARENA.
P10. PAVIMENT PER A VORERA DE LLOSA DE PECES PREFABRICADES DE FORMIGÓ DE 40x20cm, DE 7cm DE GRUIX, TIPUS LLOSA VULCANO O EQUIVALENT DE COLOR ARENA.
P11. PAVIMENT DRENANT AMB JUNTA VERDA DE 40x40cm. TIPUS LLOSA FILTRA GREEN O EQUIVALENT DE COLOR GRIS.
P12. PAVIMENT CAMINS DE SAULÓ ESTABILITZAT (98% PM) TIPUS ARIPAQ O EQUIVALENT.
P13. PAVIMENT DE SAULÓ DE 35 cm DE GRUIX PER A ZONES DE JOC INFANTIL.
P14. PAVIMENT D'ULL DE PERDIU O SORRA DE 35 cm DE GRUIX PER A ZONES DE JOC INFANTIL.
P15. PAVIMENT LLOSA GRANÍTICA ENCREUAMENTS 60x40x8cm.
P16. PAVIMENT CURVAT DE PEÇES GRANÍTIQUES DE 60X40cm.
P17. PAVIMENT DE 1.80m D'AMPLADA FORMAT PER LLOSES DE 120x80 I DE 80x60cm e=12cm TIPUS GRAN LLOSA VULCANO DE BREINCO O EQUIVALENT
PT1. PANOT ESTRIAT DE 20x20x4cm D'ENCAMINAMENT PER A INVIDENTS.
PT2. PANOT AMB TACS DE 20x20x4cm D'ADVERTIMENT PER A INVIDENTS.
PT3. PAVIMENT ESTRIAT DE 60x40x5cm D'ENCAMINAMENT PER A INVIDENTS.
PT4. PAVIMENT AMB TACS DE 60x40x5cm D'ADVERTIMENT PER A INVIDENTS.
G... GRAONS DE PECES PREF. DE FORMIGÓ TIPUS SUPERESTEP O EQUIVALENT DE DIMENSIONS 60/120x40x15cm.

GUALS
G1. GUAL PER A VIANANTS DE PECES GRANÍTIQUES DE 1.62 m D'AMPLE.
G2. GUAL PER A BICICLETES DE PECES GRANÍTIQUES DE 1.62 m D'AMPLE.
G3. GUAL DEPRIMIT PER A VIANANTS.
G4. GUAL PER A COTXES DE PECES GRANÍTIQUES DE 60cm D'AMPLE.
G5. GUAL PER A COTXES DE PECES GRANÍTIQUES DE 1.22 cm D'AMPLE.
G6. GUAL DE PAVIMENT BITUMINÓS PER A PAS ELEVAT PER A VIANANTS.

ELEMENTS URBANS
M1. BANCA LONGO D'ESCOFET O EQUIVALENT DE 280 cm SOBRE MURS DE FORMIGÓ DE 40 cm.
M2. BANC HARPO D'URBIDERMIS O EQUIV. DE LONGITUD 175cm.
M3. CADIRA HARPO D'URBIDERMIS O EQUIV. DE LONGITUD 60cm.
M4. CADIRA HARPO LONGUE D'URBIDERMIS O EQUIV. DE LONGITUD 60cm.
M5. BANC MOON D'URBIDERMIS O EQUIV. DE LONGITUD 180cm AMB RESPATLLER I REPOSABRAÇOS.
M6. BANC MOON D'URBIDERMIS O EQUIV. DE LONGITUD 300cm AMB RESPATLLER I REPOSABRAÇOS.
M7. BANC MOON D'URBIDERMIS O EQUIV. DE LONGITUD 300cm SENSE RESPATLLER.
M8. DOBLE BANC DE FUSTA PER A GABIONS UN AMB I ALTRE SENSE RESPATLLER.
M9. BANC PREFABRICAT DE FORMIGÓ ANCORAT A TERRENY MODEL BASIC 60 DE BREINCO O EQUIV. DE L:340 cm
M10. BANC TIPUS TWIG D'ESCOFET O EQUIVALENT.
M11. BANC TIPUS TWIG AMB RESPATLLER D'ESCOFET O EQUIVALENT.
M12. BANC DE FORMIGÓ PREFABRICAT O IN-SITU DE 60x60 cm.
M13. GRADES DE FORMIGÓ IN-SITU.
M14. BÚSTIA A REPOSAR
M15. FONT MODEL CAUDAL D'URBIDERMIS O EQUIVALENT.
M16. BATERIA DE CONTENIDORS
M17. APARCAMENT BICICLETES UNIVERSAL "U" D'ACER GALVANITZAT.
M18. CARGADOR VEHICLE ELÈCTRIC
M19. MUR DE GABIÓ
M20. PILONA DE POLÍMER ELASTOMÈRIC
M21. PILONA EXTRAIBLE
M22. MARQUESINA BUS BR-CAT
M23. MARQUESINA BUS A TRASLLADAR
M24. PÈRGOLA DE FUSTA MODEL HABANA DE URBADIS O EQUIVALENT
M25. TOPALL PER A RODES
B1. DOBLE PASSAMÀ D'INOX. H=0,95m AMB SUPORTS PERFIL T D'ACER GALV. ANCORAT AL TERRA.
B2. BARANA PER PROTECCIÓ DELS VIALS I PONTS ANCORADA LATERALMENT.
B3. BARANA PER PROTECCIÓ DELS VIANANTS ANCORADA AL TERRA.
B4. BARANA PER A PROTECCIÓ DE LES ZONES DE PARADES DE AUTOBUS
B5. PERFIL DE REMAT PER A NEW JERSEY DEL PONT
B6. BARANA PER A ZONES DE JOCS INFANTILS

ZONES ESPORTIVES
E1. RODES TAI-CHI. Ref: UBD-1109
E2. MÀQUINA PRESS ASSEGUT I PÈNDOL. Ref: UBD-1138
E3. TIMÓ. Ref: UBD-1150
E4. MÀQUINA DOMINADES CAMES. Ref: UBD-1112
E5. CINTA ELÍPTICA. Ref: UBD-1115
E6. MÀQUINA TWISTER. Ref: UBD-1108
E7. CIRCUIT WORKOUT. Ref: IP-60711-1-4
E8. MÀQUINA ESTIRAMENTS. Ref: UBD-1102
E9. BANC ABDOMINALS. Ref: UBD-1103.1

nom arxiu: F:\Dopec\23027 Projecte Rambla dels Gorgs\PlanolA22.D Mobiliari. Zones esportives.dwg data últim guardat: 10/04/2025 14:56:16 data d'impressió: 12/02/2026 3:07

PARC DE L'ALBA
CERDANYOLA DEL VALLÈS
BARCELONA / CATALUNYA

CONSORCI URBANÍSTIC
DEL CENTRE DIRECCIONAL
DE CERDANYOLA DEL VALLÈS

Ajuntament de Cerdanyola del Vallès

INCASÒL Institut Català del Sòl

Autors del Projecte:
Dopec
NORBERT TORRES I PUGÈS
MARIA CAELLES LACASTA

PROJECTS
JAUME FLETA ABADAL

Projecte:
PROJECTE D'URBANITZACIÓ E1: PASSEIG DELS GORGS AL PARC DE L'ALBA DE CERDANYOLA DEL VALLÈS.

VIST I PLAU:
EL CAP DE SERVEI DE TERRITORI DE L'AJUNTAMENT DE CERDANYOLA DEL VALLÈS

VIST I PLAU:
EL CAP DE LA UNITAT DE PLANEJAMENT DE L'INSTITUT CATALÀ DEL SÒL

Emplaçament:
CERDANYOLA DEL VALLÈS

Títol del Plànol:
MOBILIARI URBÀ
ZONES ESPORTIVES

Escala:
DIN A1 1/50
DIN A3 1/100
0 m

Data:
Gener 2026

Nombre Plànol
22.D

Nom. de fitxer:
22.D.DWG

FULL 1 DE 2

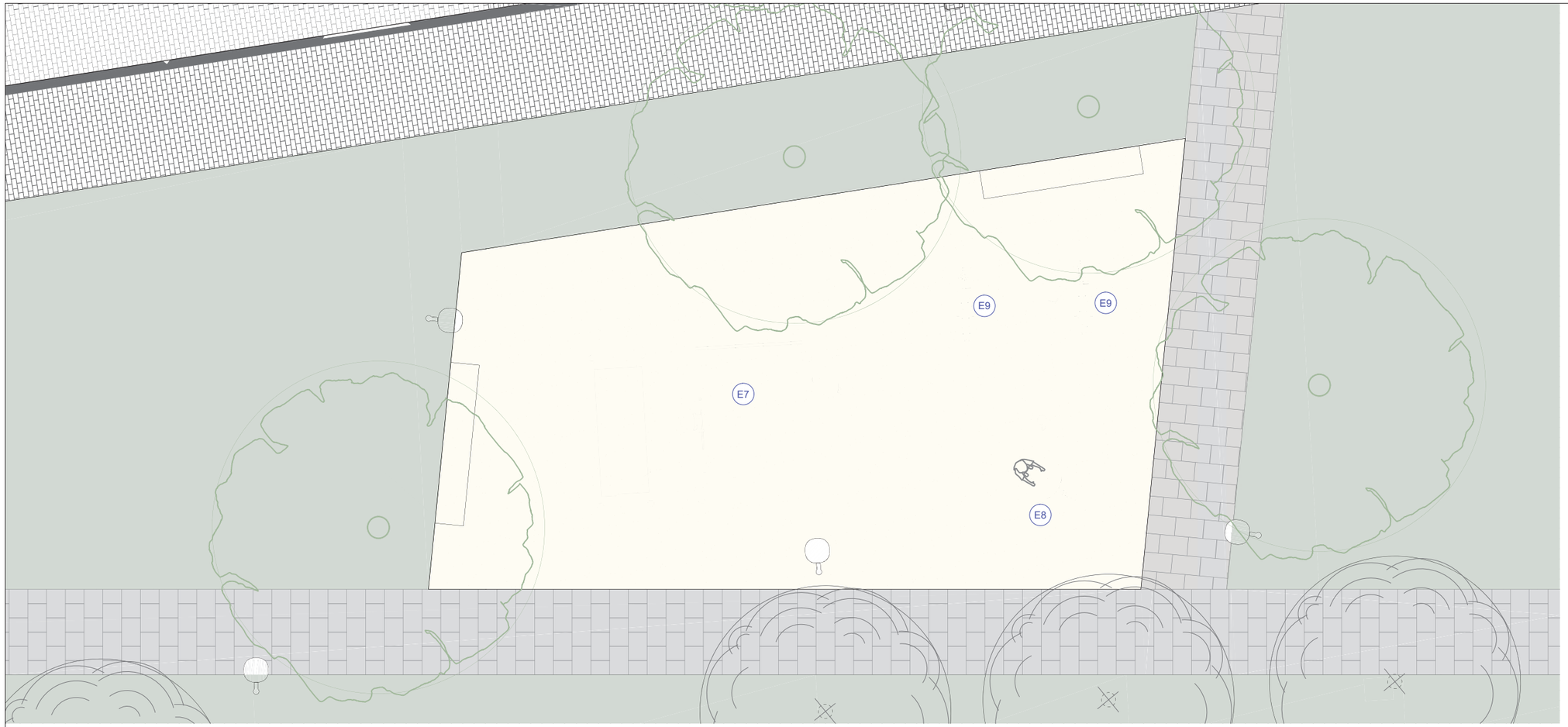



PLANTA
ESCALA 1/100

E7. CIRCUIT WORKOUT
MODEL: IP-60711-1-4 DE URBADIS O EQUIVALENT

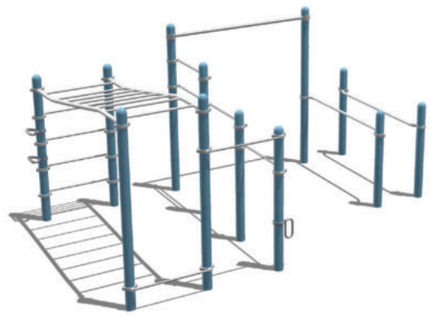

E8. MÀQUINA ESTIRAMENTS
MODEL: UBD-1102 DE URBADIS O EQUIVALENT



E9. BANC ABDOMINALS
MODEL: UBD-1103-1 DE URBADIS O EQUIVALENT



V4. VORADA DE JARDÍ TIPUS P6 DE DIMENSIONS 8x20x radii.
V5. VORADA BÚSTIA PER A SUDs GRANÍTICA MECANITZADA ARRODONIDA I FLAMEJADA, DE DIMENSIONS 20x35x100cm.
V6.1 VORADA CONTINUA PER A ENCINTAT DE XAPA D'ACER GALVANITZAT DE 10 mm DE GRUIX I 200mm D'ALÇÀRIA.
V6.2 VORADA CONTINUA PER A ENCINTAT DE XAPA D'ACER GALVANITZAT DE 10 mm DE GRUIX I 450mm D'ALÇÀRIA.
V7. VORADA GRANÍTICA PER A ROTONDES 9B I 9C DE 40x20x100 cm.
V8. VORADA TIPUS AMERICANA PER A IL·LETES
R1. RIGOLA DE FORMIGÓ PREF. DE DOBLE CAPA COLOR BLANC DE 30x30x8cm.
R2. RIGOLA DE FORMIGÓ PREF. DE DOBLE CAPA COLOR BLANC DE 20x20x8cm.

PAVIMENTS

CALÇADA
P1. PAVIMENT PER A CALÇADA DE MESCLA BITUMINOSA TIPUS T1 DE GRUIX 20 cm
P2. PAVIMENT PER A CALÇADA DE MESCLA BITUMINOSA TIPUS T2 I BR-CAT DE GRUIX 15 cm
P3. PAVIMENT PER A CALÇADA DE MESCLA BITUMINOSA TIPUS T3 DE GRUIX 12 cm
P4.1 PAVIMENT PER A CARRERS DE PRIORITAT INVERTIDA TIPUS T4 I VIAL DE SERVEI DE PECES PREFABRICADES DE FORMIGÓ TIPUS LLAMBORDA DE 20x10cm, DE 8cm DE GRUIX, TIPUS TERANA O EQUIVALENT DE COLOR ARENA.
P4.2 PAVIMENT PER A MITJANA DE PECES PREFABRICADES DE FORMIGÓ TIPUS LLAMBORDA DE 20x10cm, DE 8cm DE GRUIX, TIPUS TERANA O EQUIVALENT DE COLOR ARENA.
P5. PAVIMENT PER A ZONES D'APARCAMENT DE PECES PREFABRICADES DE FORMIGÓ TIPUS LLAMBORDA DE 20x10cm,DE 8cm DE GRUIX, TIPUS TERANA O EQUIVALENT DE COLOR GRIS FOSC.

VORERA
P6. PAVIMENT PER A CARRIL BICI DE FORMIGÓ HM-20 DE 20 cm DE GRUIX.
P7. PANOT DE 4 PASTILLES DE 20x20x4cm DE GRUIX.
P8. PANOT DE 4 PASTILLES DE 20x20x4cm DE GRUIX AMB BASE REFORÇADA (ZONES PAS VEHICLES)
P9. PAVIMENT PER A VORERA DE LLOSES DE PECES PREFABRICADES DE FORMIGÓ DE 80x60cm, DE 12cm DE GRUIX, TIPUS GRAN LLOSA VULCANO O EQUIVALENT DE COLOR ARENA.
P10. PAVIMENT PER A VORERA DE LLOSA DE PECES PREFABRICADES DE FORMIGÓ DE 40x20cm, DE 7cm DE GRUIX, TIPUS LLOSA VULCANO O EQUIVALENT DE COLOR ARENA.
P11. PAVIMENT DRENANT AMB JUNTA VERDA DE 40x40cm, TIPUS LLOSA FILTRA GREEN O EQUIVALENT DE COLOR GRIS.
P12. PAVIMENT CAMINS DE SAULÓ ESTABILITZAT (98% PM) TIPUS ARIPAQ O EQUIVALENT.
P13. PAVIMENT DE SAULÓ DE 35 cm DE GRUIX PER A ZONES DE JOC INFANTIL.
P14. PAVIMENT D'ULL DE PERDIU O SORRA DE 35 cm DE GRUIX PER A ZONES DE JOC INFANTIL.
P15. PAVIMENT LLOSA GRANÍTICA ENCREUAMENTS 60x40x8cm.
P16. PAVIMENT CURVAT DE PEÇES GRANÍTIQUES DE 60X40cm.
P17. PAVIMENT DE 1.80m D'AMPLADA FORMAT PER LLOSES DE 120x80 I DE 80x60cm e=12cm TIPUS GRAN LLOSA VULCANO DE BREINCO O EQUIVALENT
PT1. PANOT ESTRIAT DE 20x20x4cm D'ENCAMINAMENT PER A INVIDENTS.
PT2. PANOT AMB TACS DE 20x20x4cm D'ADVERTIMENT PER A INVIDENTS.
PT3. PAVIMENT ESTRIAT DE 60x40x5cm D'ENCAMINAMENT PER A INVIDENTS.
PT4. PAVIMENT AMB TACS DE 60x40x5cm D'ADVERTIMENT PER A INVIDENTS.
G. GRAONS DE PECES PREF. DE FORMIGÓ TIPUS SUPERESTEP O EQUIVALENT DE DIMENSIONS 60/120x40x15cm.

GUALS
G1. GUAL PER A VIANANTS DE PECES GRANÍTIQUES DE 1.62 m D'AMPLE.
G2. GUAL PER A BICICLETES DE PECES GRANÍTIQUES DE 1.62 m D'AMPLE.
G3. GUAL DEPRIMIT PER A VIANANTS.
G4. GUAL PER A COTXES DE PECES GRANÍTIQUES DE 60cm D'AMPLE.
G5. GUAL PER A COTXES DE PECES GRANÍTIQUES DE 1.22 cm D'AMPLE.
G6. GUAL DE PAVIMENT BITUMINÓS PER A PAS ELEVAT PER A VIANANTS.

ELEMENTS URBANS
M1. BANCA LONGO D'ESCOFET O EQUIVALENT DE 280 cm SOBRE MURS DE FORMIGÓ DE 40 cm.
M2. BANC HARPO D'URBIDERMIS O EQUIV. DE LONGITUD 175cm.
M3. CADIRA HARPO D'URBIDERMIS O EQUIV. DE LONGITUD 60cm.
M4. CADIRA HARPO LONGUE D'URBIDERMIS O EQUIV. DE LONGITUD 60cm.
M5. BANC MOON D'URBIDERMIS O EQUIV. DE LONGITUD 180cm AMB RESPATLLER I REPOSABRAÇOS.
M6. BANC MOON D'URBIDERMIS O EQUIV. DE LONGITUD 300cm AMB RESPATLLER I REPOSABRAÇOS.
M7. BANC MOON D'URBIDERMIS O EQUIV. DE LONGITUD 300cm SENSE RESPATLLER.
M8. DOBLE BANC DE FUSTA PER A GABIONS UN AMB I ALTRE SENSE RESPATLLER.
M9. BANC PREFABRICAT DE FORMIGÓ ANCORAT A TERRENY MODEL BASIC 60 DE BREINCO O EQUIV. DE L:340 cm
M10. BANC TIPUS TWIG D'ESCOFET O EQUIVALENT.
M11. BANC TIPUS TWIG AMB RESPATLLER D'ESCOFET O EQUIVALENT.
M12. BANC DE FORMIGÓ PREFABRICAT O IN-SITU DE 60x60 cm.
M13. GRADES DE FORMIGÓ IN-SITU.
M14. BÚSTIA A REPOSAR
M15. FONT MODEL CAUDAL D'URBIDERMIS O EQUIVALENT.
M16. BATERIA DE CONTENIDORS
M17. APARCAMENT BICICLETES UNIVERSAL "U" D'ACER GALVANITZAT.
M18. CARGADOR VEHICLE ELÈCTRIC
M19. MUR DE GABIÓ
M20. PILONA DE POLÍMER ELASTOMÈRIC
M21. PILONA EXTRAIBLE
M22. MARQUESINA BUS BR-CAT
M23. MARQUESINA BUS A TRASLLADAR
M24. PÈRGOLA DE FUSTA MODEL HABANA DE URBADIS O EQUIVALENT
M25. TOPALL PER A RODES
B1. DOBLE PASSAMÀ D'INOX. H=0,95m AMB SUPORTS PERFIL T D'ACER GALV. ANCORAT AL TERRA.
B2. BARANA PER PROTECCIÓ DELS VIALS I PONTS ANCORADA LATERALMENT.
B3. BARANA PER PROTECCIÓ DELS VIANANTS ANCORADA AL TERRA.
B4. BARANA PER A PROTECCIÓ DE LES ZONES DE PARADES DE AUTOBUS
B5. PERFIL DE REMAT PER A NEW JERSEY DEL PONT
B6. BARANA PER A ZONES DE JOCS INFANTILS

ZONES ESPORTIVES
E1. RODES TAI-CHI. Ref: UBD-1109
E2. MÀQUINA PRESS ASSEGUT I PÈNDOL. Ref: UBD-1138
E3. TIMÓ. Ref: UBD-1150
E4. MÀQUINA DOMINADES CAMES. Ref: UBD-1112
E5. CINTA ELÍPTICA. Ref: UBD-1115
E6. MÀQUINA TWISTER. Ref: UBD-1108
E7. CIRCUIT WORKOUT. Ref: IP-60711-1-4
E8. MÀQUINA ESTIRAMENTS. Ref: UBD-1102
E9. BANC ABDOMINALS. Ref: UBD-1103-1

com arxiu: F:\Dopec\23027 Projecte Rambla dels Gorgs\PTarxiu\22.D Modelitat. Zones esportives.dwg data últim guardat: 10/04/2025 14:56:16 data d'impressió: 1:20//2026 3:08

PARC DE L'ALBA
CERDANYOLA DEL VALLÈS
BARCELONA / CATALUNYA

CONSORCI URBANÍSTIC
DEL CENTRE DIRECCIONAL
DE CERDANYOLA DEL VALLÈS

Ajuntament de Cerdanyola del Vallès

INCASÒL Institut Català del Sòl

Autors del Projecte:
Dopec Enginyeria i Arquitectura
NORBERT TORRES I PUGÉS
MARIA CAELLES LACASTA

PROJECTS Enginyeria & Arquitectura
JAUME FLETA ABADAL

Projecte:
PROJECTE D'URBANITZACIÓ E1: PASSEIG DELS GORGS AL PARC DE L'ALBA DE CERDANYOLA DEL VALLÈS.

VIST I PLAU:
EL CAP DE SERVEI DE TERRITORI DE L'AJUNTAMENT DE CERDANYOLA DEL VALLÈS

VIST I PLAU:
EL CAP DE LA UNITAT DE PLANEJAMENT DE L'INSTITUT CATALÀ DEL SÒL

Emplaçament:
CERDANYOLA DEL VALLÈS

Títol del Plànol:
MOBILIARI URBÀ
ZONES ESPORTIVES

Escala:
DIN A1 1/50
DIN A3 1/100
0 m

Data:
Gener 2026

Nombre Plànol
22.D

Nom. de fitxer:
22.D.DWG

FULL 2 DE 2

DETALL - M1. COMPLEMENT BANC. RESPATLLER I BASE DE FUSTA AMB REPOSABRAÇOS

ESCALA 1:20

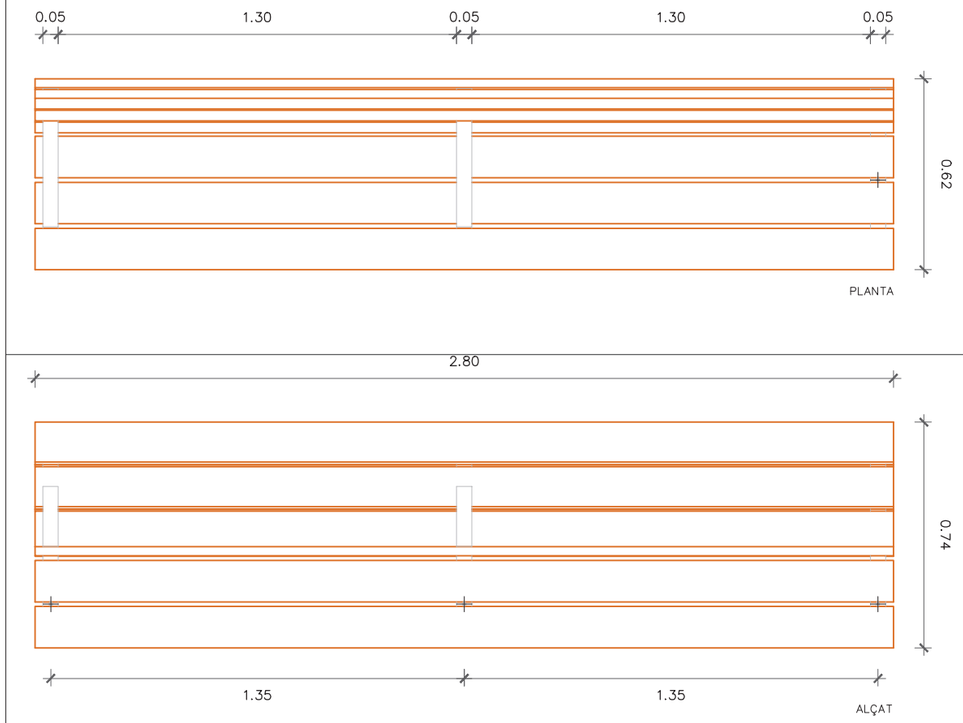

MATERIALS

LLISTONS DE FUSTA TROPICAL CERTIFICADA FSC® TRACTADA AMB LASUR

REPROSABRAÇOS D'ACER ZINCAT PINTAT COLOR PLATA TEXTURITZAT

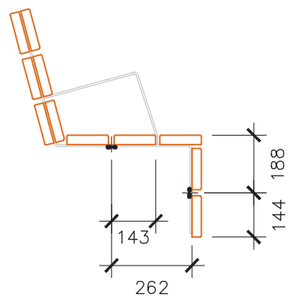

DETALL - JARDINERA I BANC DEL PARC 1

ESCALA 1:20

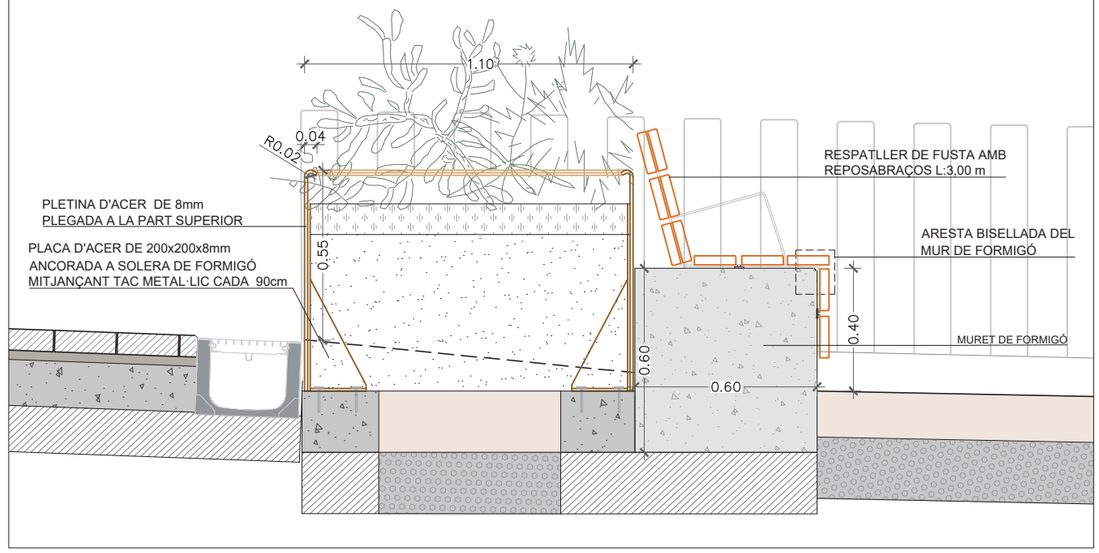

DETALL - M2. BANC DE FUSTA HARPO DE URBIDERMIS O EQUIVALENT
M3. CADIRA DE FUSTA HARPO DE URBIDERMIS O EQUIVALENT

ESCALA 1:20

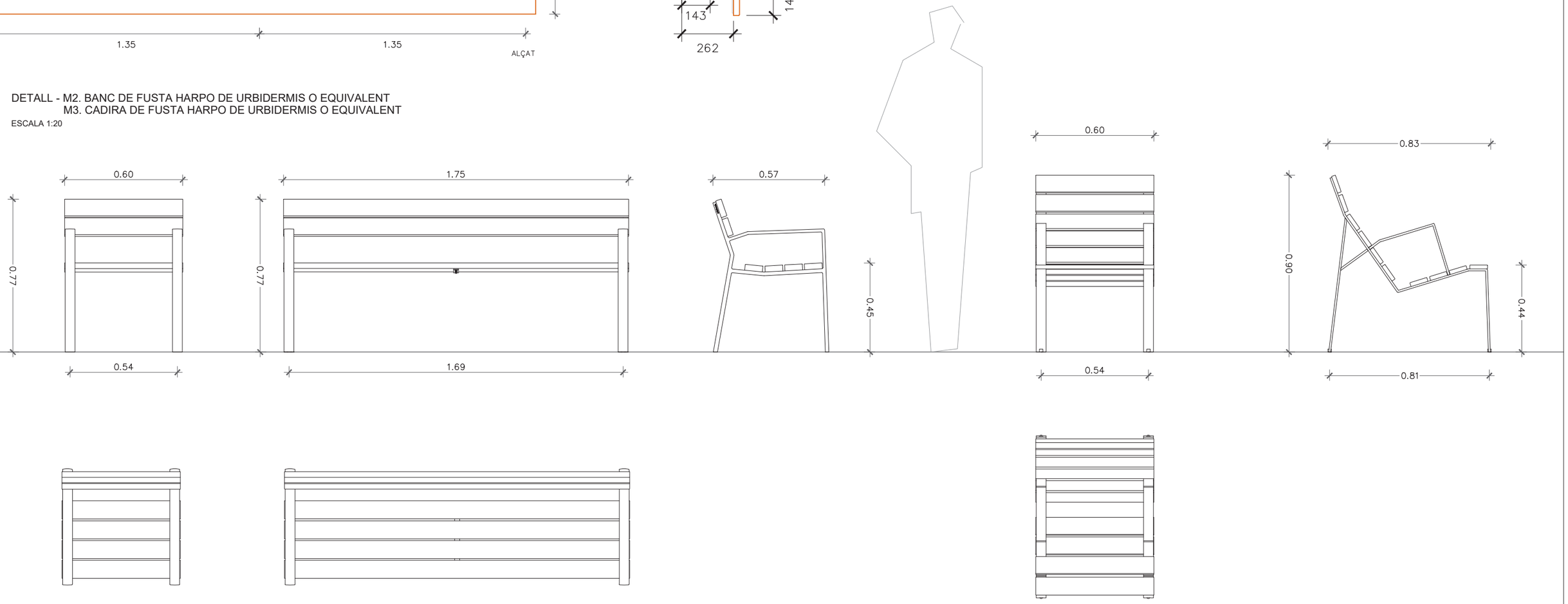

PARC DE L'ALBA
CERDANYOLA DEL VALLÈS
BARCELONA / CATALUNYA

CONSORCI URBANÍSTIC
DEL CENTRE DIRECCIONAL
DE CERDANYOLA DEL VALLÈS

Ajuntament de Cerdanyola del Vallès

INCASÒL Institut Català del Sòl

Autors del Projecte:

Dopec Enginyeria i Arquitectura
NORBERT TORRES I PUGÈS
MARIA CAELLES LACASTA

PROJECTS Enginyeria & Arquitectura
JAUME FLETA ABADAL

Projecte:
PROJECTE D'URBANITZACIÓ E1: PASSEIG DELS GORGS AL PARC DE L'ALBA DE CERDANYOLA DEL VALLÈS.

VIST I PLAU: EL CAP DE SERVEI DE TERRITORI DE L'AJUNTAMENT DE CERDANYOLA DEL VALLÈS

VIST I PLAU: EL CAP DE LA UNITAT DE PLANEJAMENT DE L'INSTITUT CATALÀ DEL SÒL

Emplaçament:
CERDANYOLA DEL VALLÈS

Títol del Plànol:
MOBILIARI URBÀ
DETALLS

Escala:
DIN A1 se
DIN A3 se
0 m

Data:
Gener 2026

Nombre Plànol
22.E

Nom. de fitxer:
10.C.DWG

FULL 1 DE 11

DETALL - M5. BANC MOON DE LA CASA URBIDERMIS O EQUIV. DE LONGITUD 180cm AMB RESPATLLER I REPOSAMANS
ESCALA 1:20

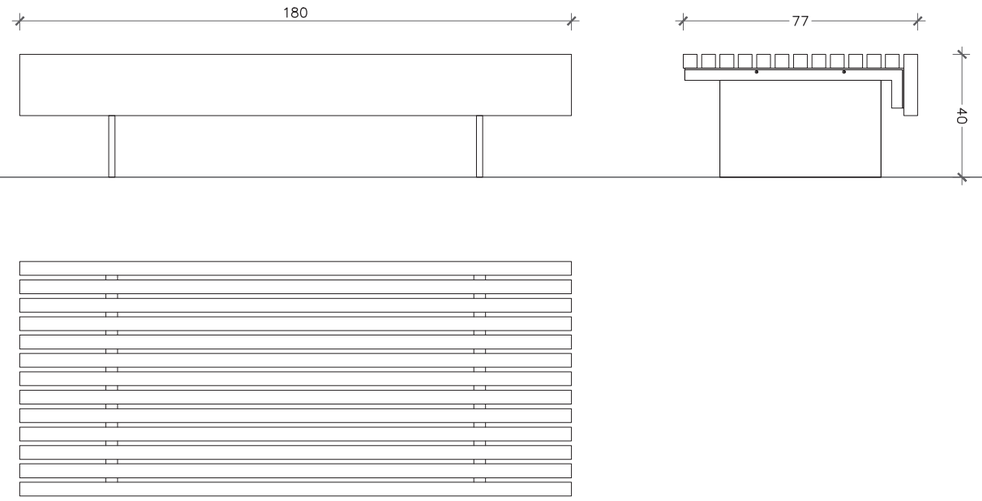

DETALL - M7. BANC MOON DE LA CASA URBIDERMIS O EQUIV. DE LONGITUD 180cm SENSE RESPATLLER

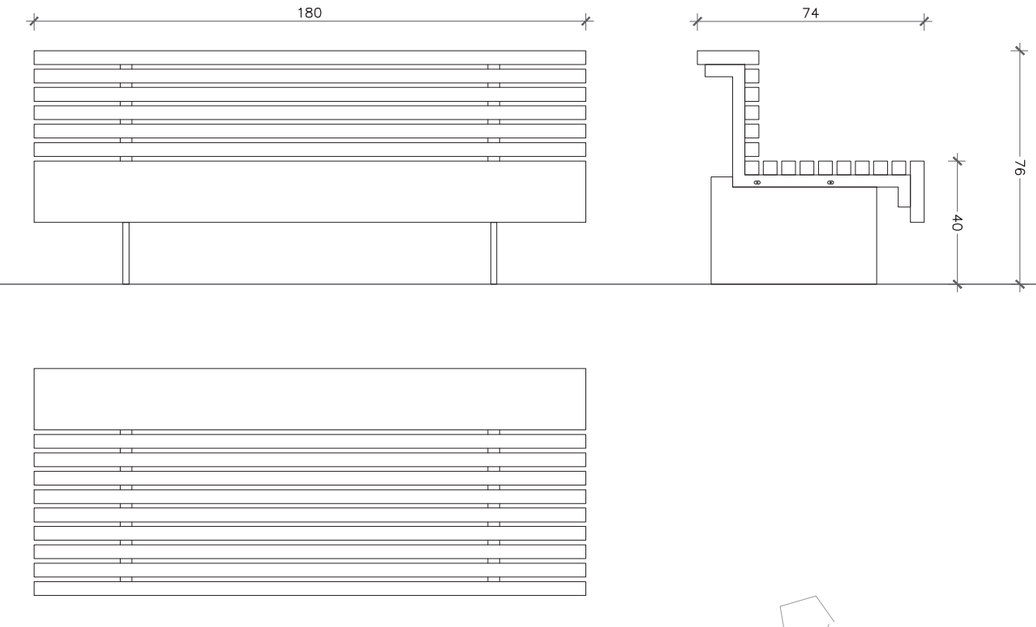

DETALL - M6. BANC MOON DE LA CASA URBIDERMIS O EQUIV. DE LONGITUD 300cm AMB RESPATLLER I REPOSAMANS
ESCALA 1:20



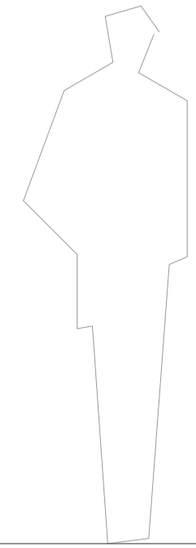

nom arxiu: F:\Dopec\23027 Projecte Rambla dels Gorgs\Planols\22.E Mobiliari Detalls mobiliari.dwg data últim guardat: 17/04/2025 11:52:32 data d'impressió: 1/20/2026 3:08

PARC DE L'ALBA
CERDANYOLA DEL VALLÈS
BARCELONA / CATALUNYA

CONSORCI URBANÍSTIC
DEL CENTRE DIRECCIONAL
DE CERDANYOLA DEL VALLÈS

Ajuntament de Cerdanyola del Vallès

INCASÒL Institut Català del Sòl

Autors del Projecte:
Dopec
NORBERT TORRES I PUGÈS
MARIA CAELLES LACASTA

PROJECTS
JAUME FLETA ABADAL

Projecte:
PROJECTE D'URBANITZACIÓ E1: PASSEIG DELS GORGS AL PARC DE L'ALBA DE CERDANYOLA DEL VALLÈS.
VIST I PLAU: EL CAP DE SERVEI DE TERRITORI DE L'AJUNTAMENT DE CERDANYOLA DEL VALLÈS
VIST I PLAU: EL CAP DE LA UNITAT DE PLANEJAMENT DE L'INSTITUT CATALÀ DEL SÒL

Emplaçament:
CERDANYOLA DEL VALLÈS

Títol del Plànol:
MOBILIARI URBÀ
DETALLS

Escala:
DIN A1 se
DIN A3 se
0 m

Data:
Gener 2026

Nombre Plànol
22.E

Nom. de fitxer:
10.C.DWG

FULL 2 DE 11

DETALL - M8. BANC PREF. DE FORMIGÓ ANCORAT A TERRENY MODEL BASIC 60 DE LA CASA BREINCO O EQUIV. DE LONGITUD 240 cm
ESCALA 1:20

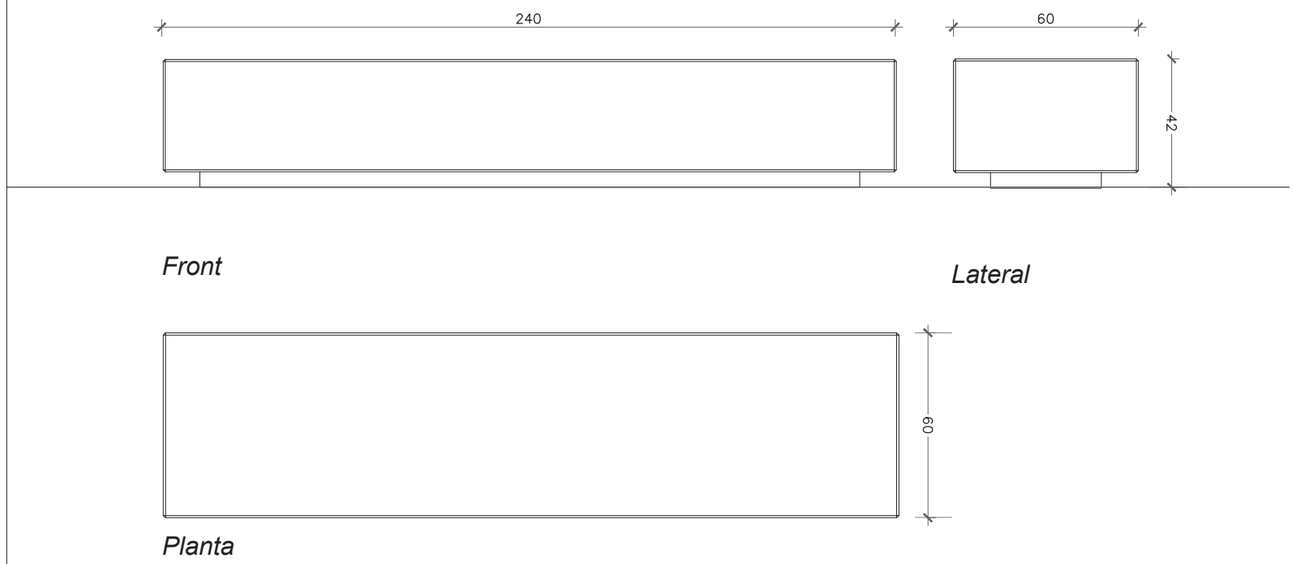



DETALL - M8. BANC PREF. DE FORMIGÓ ANCORAT A TERRENY MODEL BASIC 60 DE LA CASA BREINCO O EQUIV. DE LONGITUD 340 cm
ESCALA 1:20



nom arxiu: F:\Dopec\23027 Projecte Rambla dels Gorgs\Planols\22.E Mobiliari_Detalls mobiliari.dwg data últim guardat: 17/04/2025 11:52:32 data d'impressió: 1/20/2026 3:08

PARC DE L'ALBA
CERDANYOLA DEL VALLÈS
BARCELONA / CATALUNYA

CONSORCI URBANÍSTIC
DEL CENTRE DIRECCIONAL
DE CERDANYOLA DEL VALLÈS

Ajuntament de Cerdanyola del Vallès

INCASÒL Institut Català del Sòl

Autors del Projecte:
Dopec
NORBERT TORRES I PUGÈS
MARIA CAELLES LACASTA

PROJECTS
JAUME FLETA ABADAL

Projecte:
PROJECTE D'URBANITZACIÓ E1: PASSEIG DELS GORGS AL PARC DE L'ALBA DE CERDANYOLA DEL VALLÈS.
VIST I PLAU: EL CAP DE SERVEI DE TERRITORI DE L'AJUNTAMENT DE CERDANYOLA DEL VALLÈS
VIST I PLAU: EL CAP DE LA UNITAT DE PLANEJAMENT DE L'INSTITUT CATALÀ DEL SÒL

Emplaçament:
CERDANYOLA DEL VALLÈS

Títol del Plànol:
MOBILIARI URBÀ
DETALLS

Escala:
DIN A1 se
DIN A3 se
0 m

Data:
Gener 2026

Nom. de fitxer:
10.C.DWG

Nombre Plànol
22.E

FULL 3 DE 11

elevació
P = 1750 kg

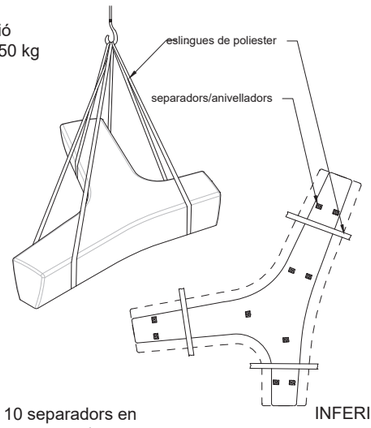

situar 10 separadors en
el sòl per a manejar
eslingues correctament

INFERIOR

elevació
P = 1900 kg

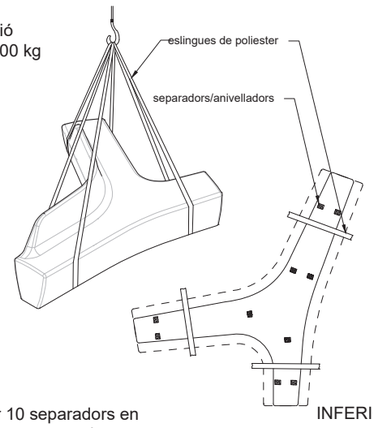

situar 10 separadors en
el sòl per a manejar
eslingues correctament

INFERIOR

en agregació usar separadors de nilons entre peces



DETALL - M10. BANC TIPUS TWIG DE FORMIGÓ DE ESCOFET O EQUIVALENT.
ESCALA 1:20

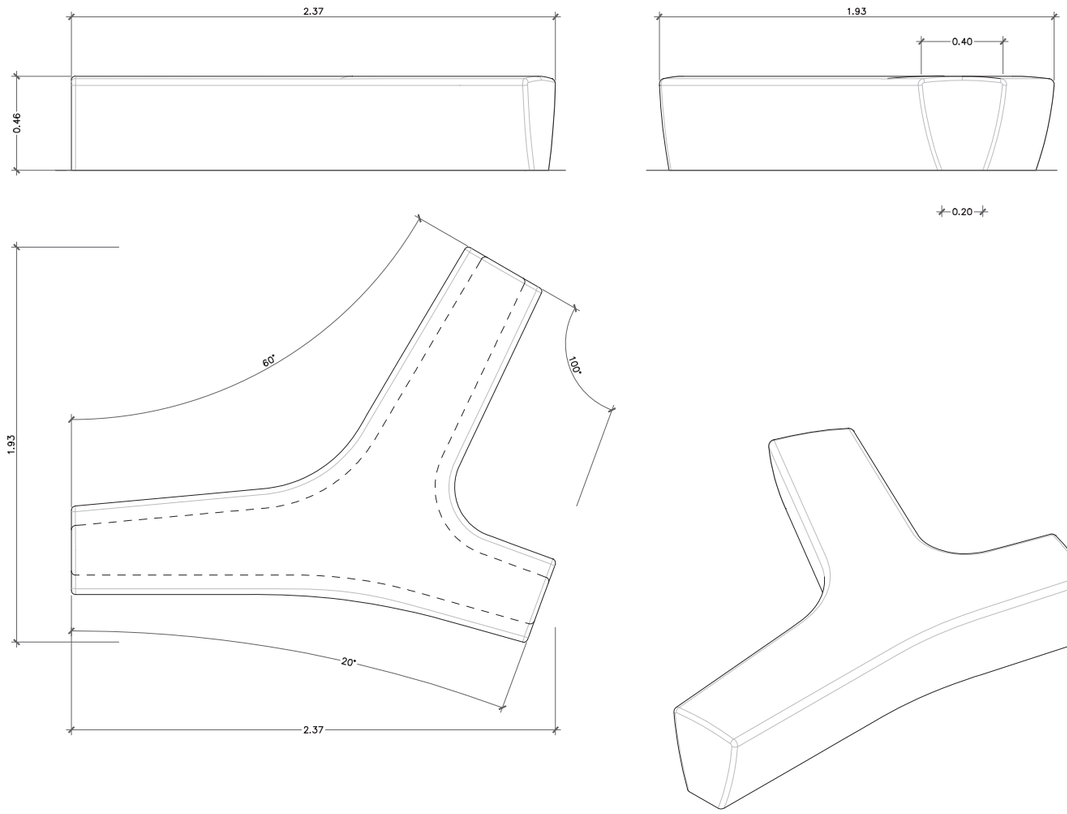

DETALL -M11. BANC TIPUS TWIG AMB RESPATLLER DE ESCOFET O EQUIVALENT.
ESCALA 1:20

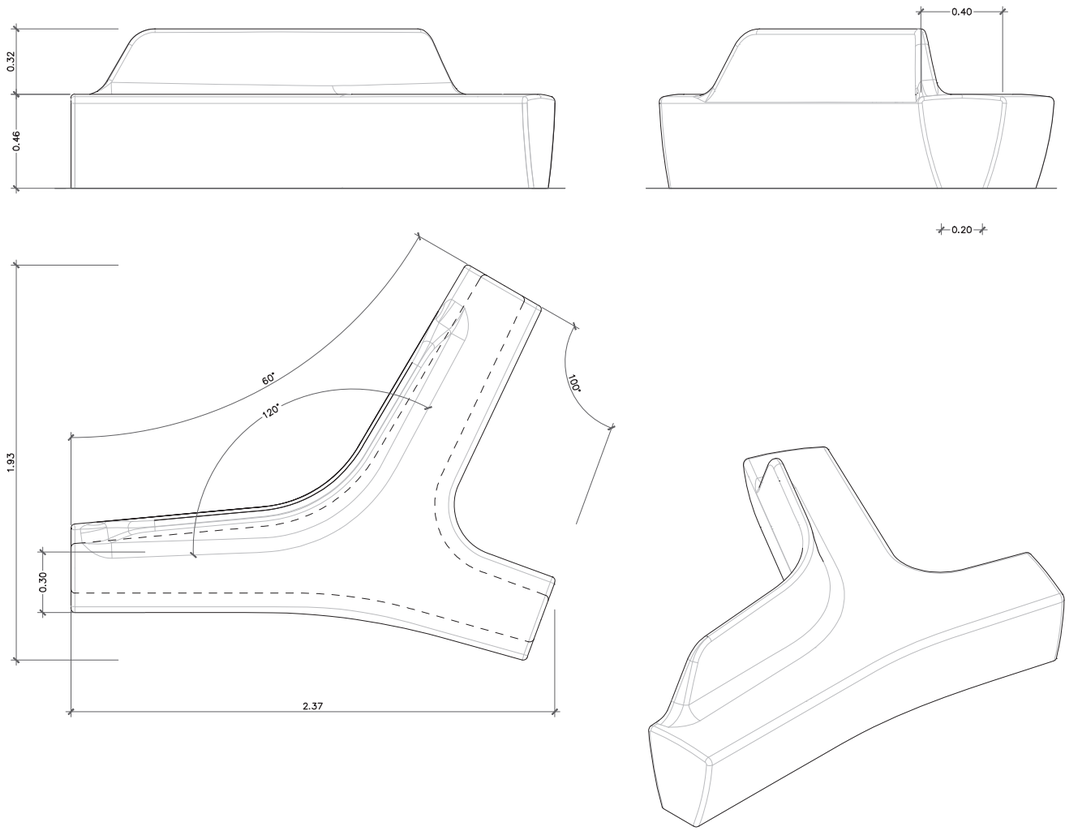

nom arxiu: F:\Dopec\23027 Projecte Rambla dels Gorgs\Parcel\L02 E Mobiliari. Detalls mobiliari.dwg data últim guardat: 17/04/2025 11:52:32 data d'impressió: 12/01/2026 3:08

PARC DE L'ALBA
CERDANYOLA DEL VALLÈS
BARCELONA / CATALUNYA

CONSORCI URBANÍSTIC
DEL CENTRE DIRECCIONAL
DE CERDANYOLA DEL VALLÈS

Ajuntament de Cerdanyola del Vallès

INCASÒL Institut Català del Sòl

Autors del Projecte:
Dopec Enginyeria i Arquitectura
NORBERT TORRES I PUGÈS
MARIA CAELLES LACASTA

PROJECTS Territori & Urbanisme
JAUME FLETA ABADAL

Projecte:
PROJECTE D'URBANITZACIÓ E1: PASSEIG DELS GORGS AL PARC DE L'ALBA DE CERDANYOLA DEL VALLÈS.

VIST I PLAU:
EL CAP DE SERVEI DE TERRITORI DE L'AJUNTAMENT DE CERDANYOLA DEL VALLÈS

VIST I PLAU:
EL CAP DE LA UNITAT DE PLANEJAMENT DE L'INSTITUT CATALÀ DEL SÒL

Emplaçament:
CERDANYOLA DEL VALLÈS

Títol del Plànol:
MOBILIARI URBÀ
DETALLS

Escala:
DIN A1 se
DIN A3 se
0 m

Data: Gener 2026

Nombre Plànol: 22.E

Nom. de fitxer: 10.C.DWG

FULL 4 DE 11

DETALL - M14. BANC DE FUSTA PER A GABIONS AMB I SENSE RESPATLLER.

ESCALA 1:20

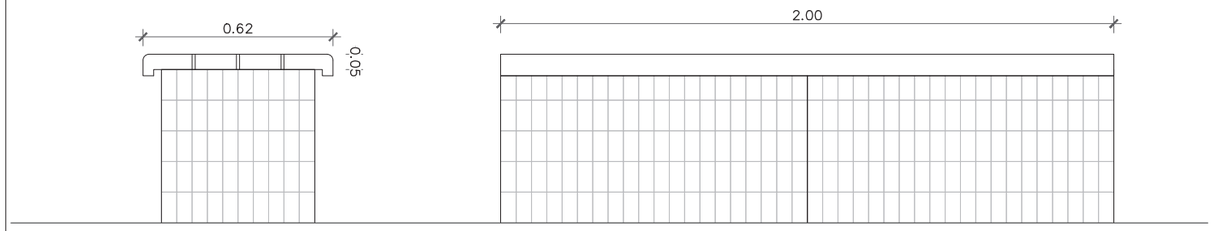





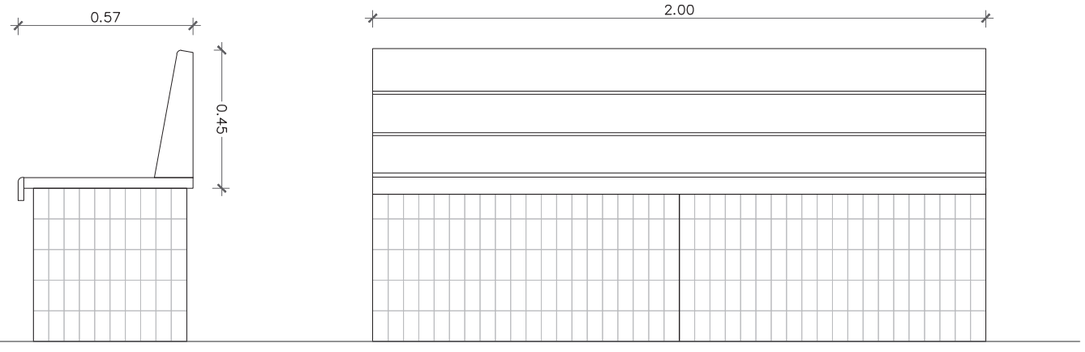





DETALL - M12. BANC DE FORMIGÓ PREFABRICAT O IN-SITU DE 60x60 cm.

ESCALA 1:20

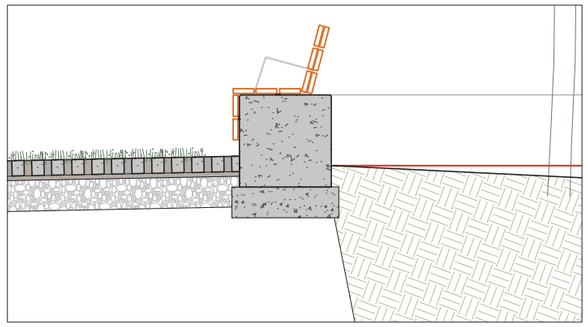

CANTONADES MODULARES:

MF1

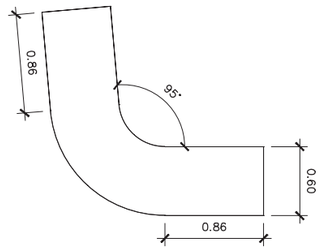

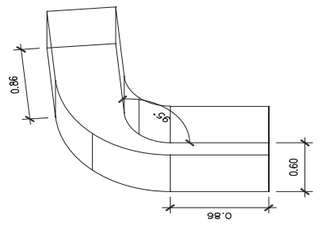

MF2

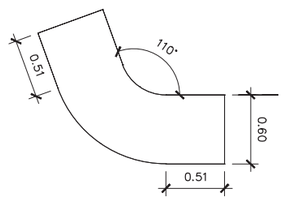

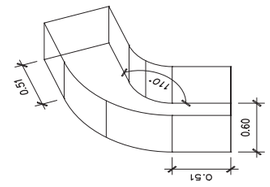

MF3

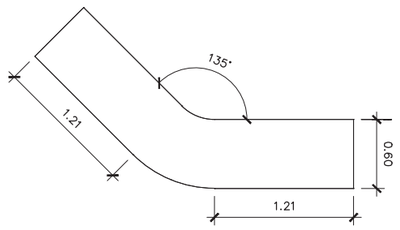

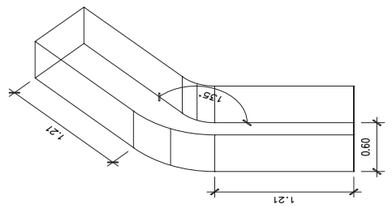

MF4

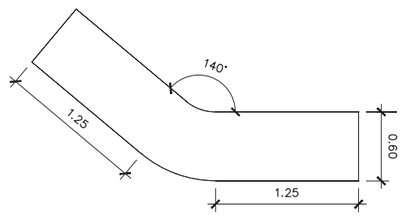

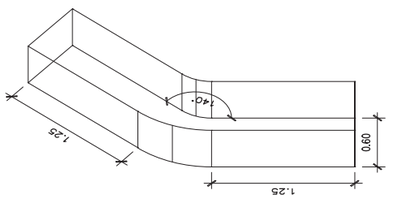

nom arxiu: F:\Dopec\23027 Projecte Rambla dels Gorgs\Plans\422 E Mobiliari_Detalls mobiliari.dwg data últim guardat: 17/04/2025 11:52:12 data d'impressió: 12/01/2026 13:08

PARC DE L'ALBA
CERDANYOLA DEL VALLÈS
BARCELONA / CATALUNYA

CONSORCI URBANÍSTIC
DEL CENTRE DIRECCIONAL
DE CERDANYOLA DEL VALLÈS

Ajuntament de Cerdanyola del Vallès

INCASÒL Institut Català del Sòl

Autors del Projecte:
Dopec Enginyeria i Arquitectura
NORBERT TORRES I PUGÈS
MARIA CAELLES LACASTA

PROJECTS Enginyeria & Arquitectura
JAUME FLETA ABADAL

Projecte:
PROJECTE D'URBANITZACIÓ E1: PASSEIG DELS GORGS AL PARC DE L'ALBA DE CERDANYOLA DEL VALLÈS.

VIST I PLAU:
EL CAP DE SERVEI DE TERRITORI DE L'AJUNTAMENT DE CERDANYOLA DEL VALLÈS

VIST I PLAU:
EL CAP DE LA UNITAT DE PLANEJAMENT DE L'INSTITUT CATALÀ DEL SÒL

Emplaçament:
CERDANYOLA DEL VALLÈS

Títol del Plànol:
MOBILIARI URBÀ
DETALLS

Escala:
DIN A1 se
DIN A3 se
0 m

Data: Gener 2026

Nombre Plànol: 22.E

Nom. de fitxer: 10.C.DWG

FULL 5 DE 11

DETALL - M15. FONT MODEL CAUDAL DE URBIDERMIS O EQUIVALENT.

ESCALA 1:20

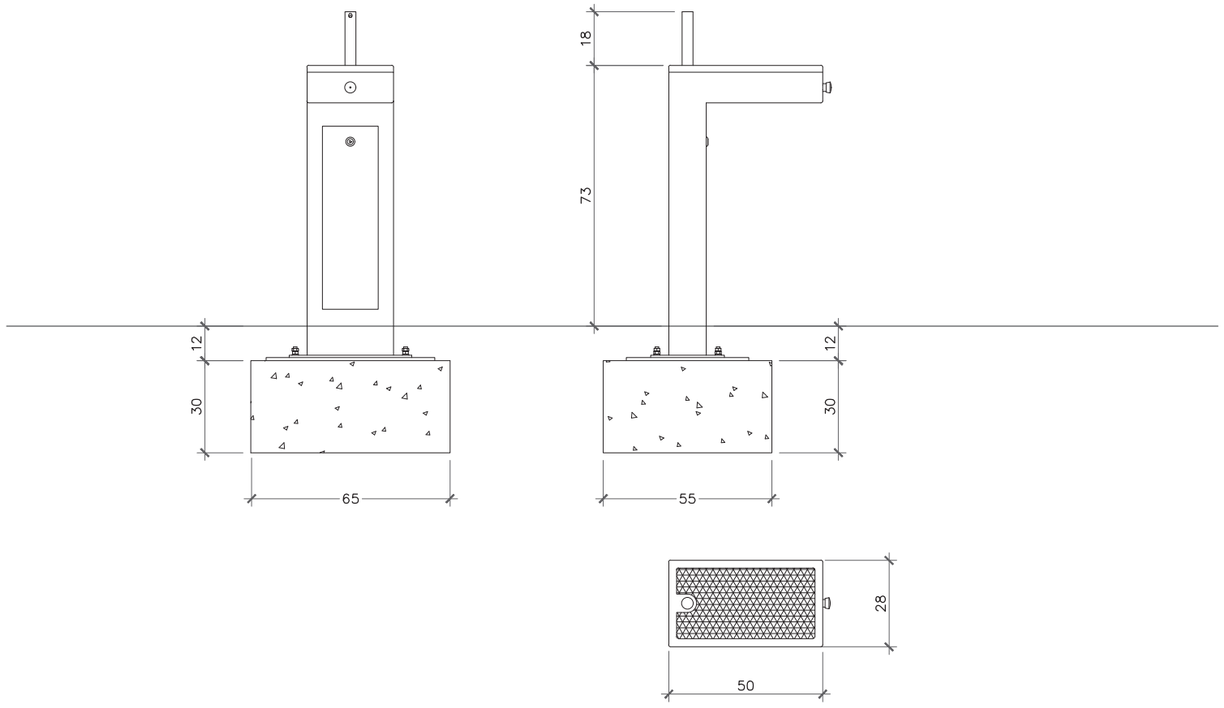

DETALL - M17. APARCAMENT BICICLETES UNIVERSAL "U" D'ACER GALVANITZAT.

ESCALA 1:20

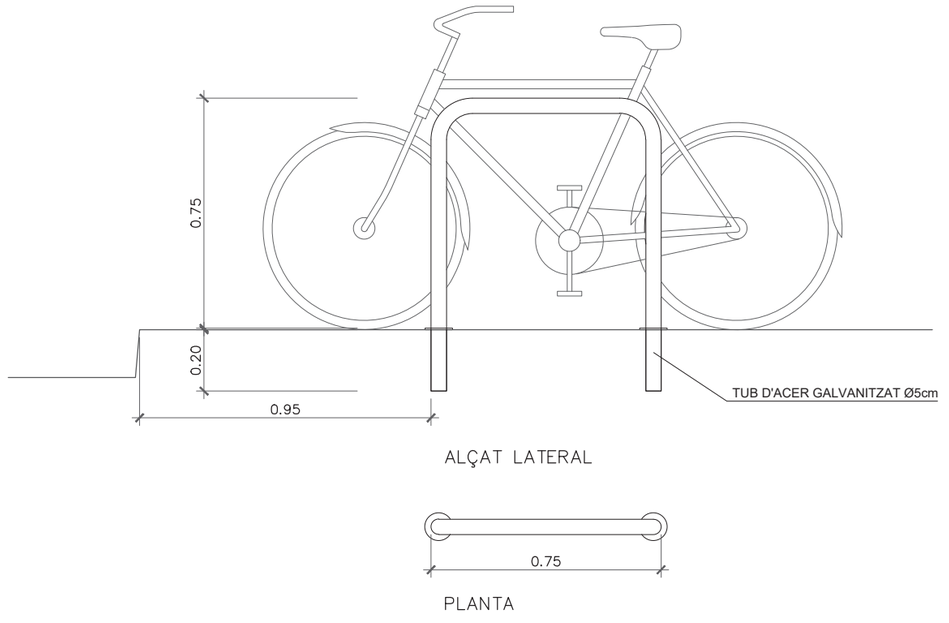

DETALL - M20. PILONA DE POLÍMER ELASTOMÈRIC

ESCALA 1:20

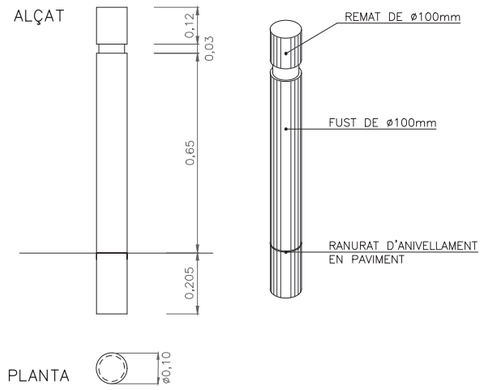

M21- BASE PILONA EXTRAÏBLE

ESCALA 1:20

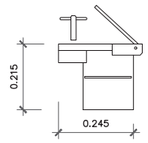

DETALL - M25. TOPALL PER A RODES DE FORMIGÓ

ESCALA 1:20

AMIDAMENTS:
Amplària: 220 mm.
Alçada: 110 mm.
Longitud: 1200 mm.
Pes: 60 Kg.

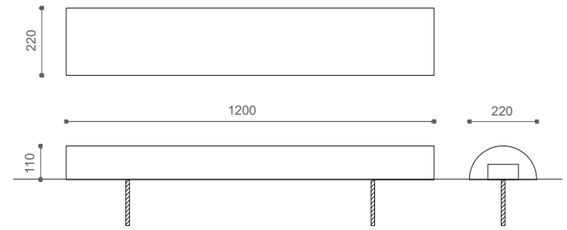

Instal·lació mitjançant encastat amb
dues varetes Rea 12 de 150 mm. de llarg.

nom arxiu: F:\Dopec\23027 Projecte Rambla dels Gorgs\Planols\22.E Mobiliari. Detalls mobiliari.dwg data últim guardat: 17/04/2025 11:52:32 data d'impressió: 1/2/2026 3:08

PARC DE L'ALBA
CERDANYOLA DEL VALLÈS
BARCELONA / CATALUNYA

CONSORCI URBANÍSTIC
DEL CENTRE DIRECCIONAL
DE CERDANYOLA DEL VALLÈS

Ajuntament de Cerdanyola del Vallès

INCASÒL Institut Català del Sòl

Autors del Projecte:
Dopec Enginyeria i Arquitectura
NORBERT TORRES I PUGÈS
MARIA CAELLES LACASTA

PROJECTS Enginyeria i Arquitectura
JAUME FLETA ABADAL

Projecte:
PROJECTE D'URBANITZACIÓ E1: PASSEIG DELS GORGS AL PARC DE L'ALBA DE CERDANYOLA DEL VALLÈS.

VIST I PLAU:
EL CAP DE SERVEI DE TERRITORI DE L'AJUNTAMENT DE CERDANYOLA DEL VALLÈS

VIST I PLAU:
EL CAP DE LA UNITAT DE PLANEJAMENT DE L'INSTITUT CATALÀ DEL SÒL

Emplaçament:
CERDANYOLA DEL VALLÈS

Títol del Plànol:
MOBILIARI URBÀ
DETALLS

Escala:
DIN A1 se
DIN A3 se
0 m

Data: Gener 2026

Nombre Plànol: 22.E

Nom. de fitxer: 10.C.DWG

FULL 6 DE 11

DETALL - B1. BARANA FORMADA PER DOBLE PASSAMÀ D'ACER INOXIDABLE AMB TUBS DE DIÀMETRE 45mm.
FIXAT A PEUS DRETS FORMATS PER PERFILS LAMINATS T50. ANCORATS AL PAVIMENT

ESCALA 1:10

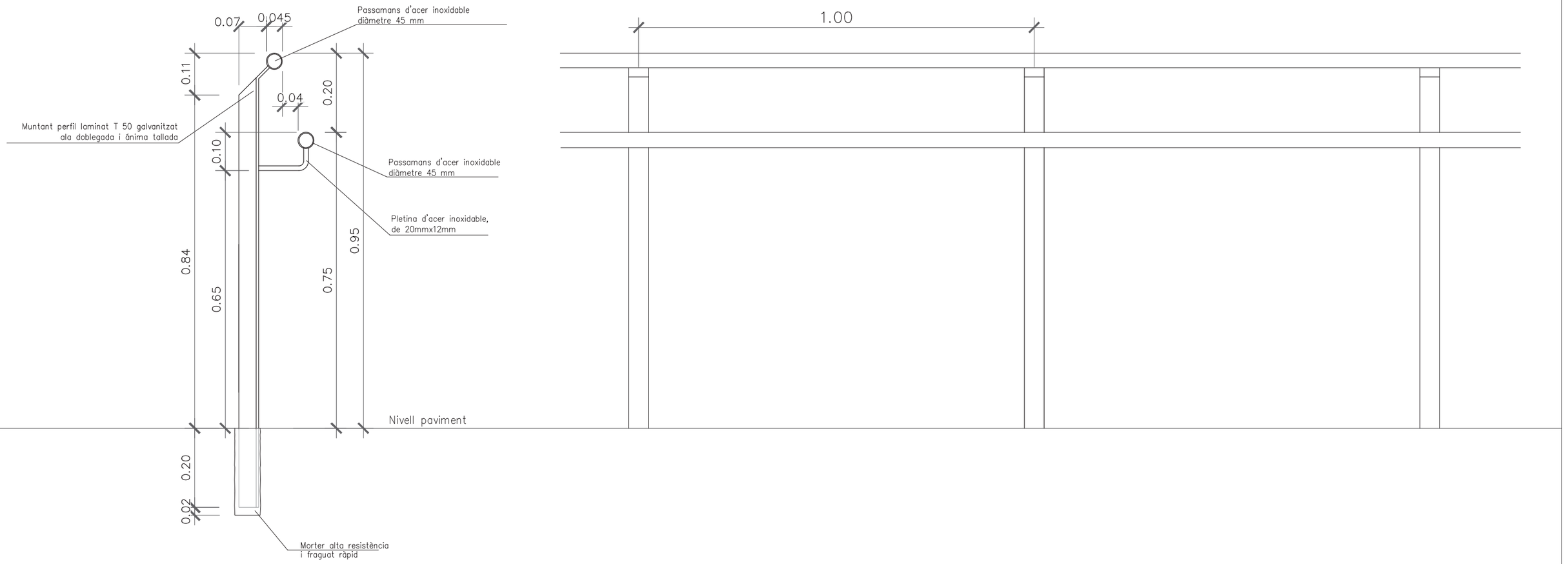

nom arxiu F:\Dopec\23027 Projecte Rambla dels Gorgs\Plancs\22.E Moblliari. Detalls moblliari.dwg data últim guardat: 17/04/2025 11:52:32 data d'impressió: 12/01/2026 3:08

PARC DE L'ALBA
CERDANYOLA DEL VALLÈS
BARCELONA / CATALUNYA

CONSORCI URBANÍSTIC
DEL CENTRE DIRECCIONAL
DE CERDANYOLA DEL VALLÈS

Ajuntament de Cerdanyola del Vallès

INCASÒL Institut Català del Sòl

Autors del Projecte:
Dopec Enginyeria i Arquitectura
NORBERT TORRES I PUGÈS
MARIA CAELLES LACASTA

PROJECTS Enginyeria i Arquitectura
JAUME FLETA ABADAL

VIST I PLAU
EL CAP DE SERVEI DE TERRITORI DE L'AJUNTAMENT DE CERDANYOLA DEL VALLÈS

VIST I PLAU
EL CAP DE LA UNITAT DE PLANEJAMENT DE L'INSTITUT CATALÀ DEL SÒL

Projecte:
PROJECTE D'URBANITZACIÓ E1: PASSEIG DELS GORGS AL PARC DE L'ALBA DE CERDANYOLA DEL VALLÈS.

Emplaçament:
CERDANYOLA DEL VALLÈS

Títol del Plànol:
MOBILIARI URBÀ
DETALLS

Escala:
DIN A1 se
DIN A3 se
0 m

Data:
Gener 2026

Nombre Plànol
22.E

Nom. de fitxer:
10.C.DWG

FULL 7 DE 11

DETALL - B2.01 DETALL BARANA D'ACER GALVANITZAT SECCIÓ SOBRE ALETA DEL PONT DE BOTERS O MUR DELS CAMINS

ESCALA 1:20

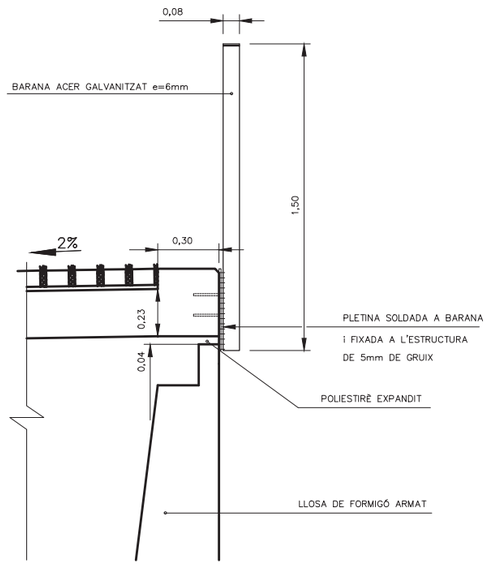

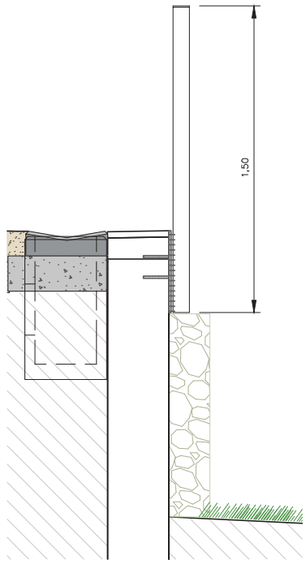

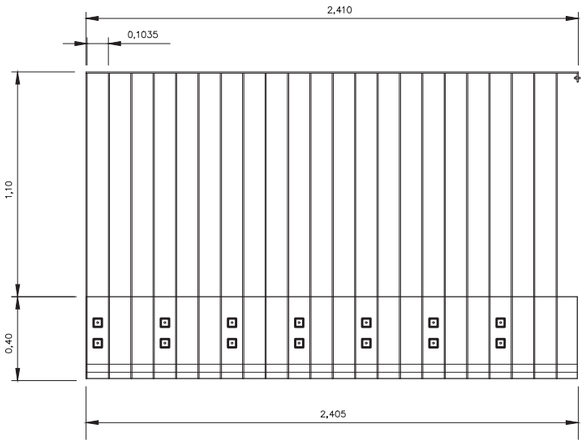

DETALL - B2.02 DETALL BARANA D'ACER GALVANITZAT SECCIÓ SOBRE ALETA DELS PONTS

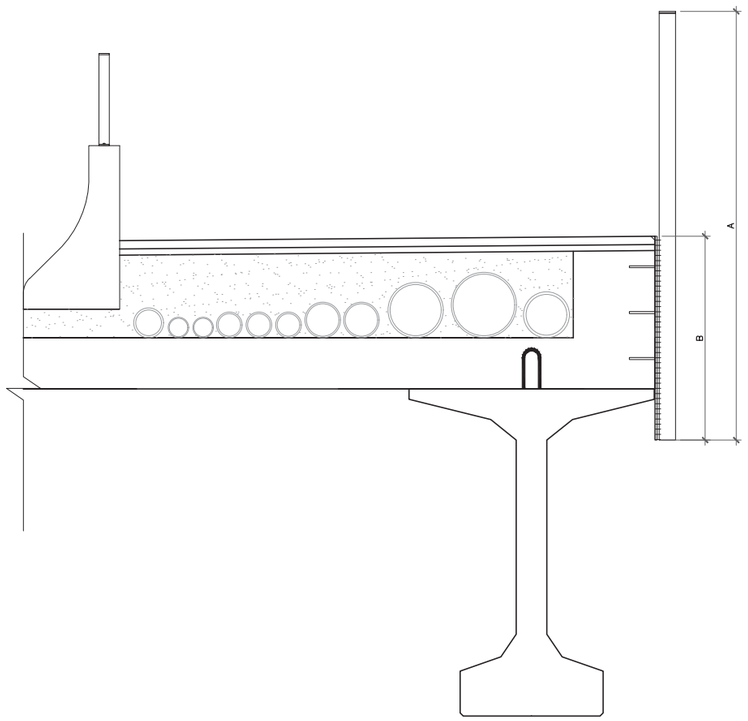

	A	B
VIADUCTE V 7.1	2,10 m	1,00 m
VIADUCTE V F.1 I G	2,00 m	0,90 m

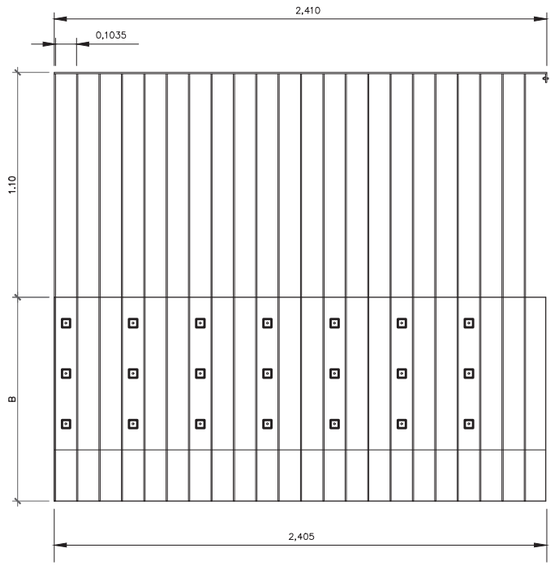

MATERIALS

ACER A42 GALVANITZAT
LÍMIT ELÀSTIC= 2600Kg/cm2

nom arxiu: F:\Dopec\23027 Projecte Rambla dels Gorgs\Planol\22.E Mobiliari Detalls mobiliari.dwg data últim guardat: 17/04/2025 11:52:32 data d'impressió: 1/01/2026 3:08

PARC DE L'ALBA
CERDANYOLA DEL VALLÈS
BARCELONA / CATALUNYA

CONSORCI URBANÍSTIC
DEL CENTRE DIRECCIONAL
DE CERDANYOLA DEL VALLÈS

Ajuntament de Cerdanyola del Vallès

INCASÒL Institut Català del Sòl

Autors del Projecte:
Dopec Enginyeria i Arquitectura
NORBERT TORRES I PUGÈS
MARIA CAELLES LACASTA

PROJECTS Projectes & Valoracions
JAUME FLETA ABADAL

Projecte:
PROJECTE D'URBANITZACIÓ E1: PASSEIG DELS GORGS AL PARC DE L'ALBA DE CERDANYOLA DEL VALLÈS.

VIST I PLAU:
EL CAP DE SERVEI DE TERRITORI DE L'AJUNTAMENT DE CERDANYOLA DEL VALLÈS

VIST I PLAU:
EL CAP DE LA UNITAT DE PLANEJAMENT DE L'INSTITUT CATALÀ DEL SÒL

Emplaçament:
CERDANYOLA DEL VALLÈS

Títol del Plànol:
MOBILIARI URBÀ
DETALLS

Escala:
DIN A1 se
DIN A3 se
0 m

Data:
Gener 2026

Nombre Plànol
22.E

Nom. de fitxer:
10.C.DWG

FULL 8 DE 11

B03. BARANA D'ACER GALVANITZAT

ESCALA 1:20
Cotes en m

ANCORATGE PREVIST EN BASE DE FORMIGÓ

d. PEÇA D'INOX ø100x4mm AS1 316/18/8 FIXADA AMB RESINA D'EPOXI
f. MORTER SENSE RETRACCIÓ, ALTA RESISTÈNCIA INICIAL, IMPERMEABLE I PROTECCIÓ CONTRA LA CORROSIÓ DELS ELEMENTS METÀL.LICS
g. EL POU EN PAVIMENT ES FARÀ EN MÀQUINA RADIAL DE BROCA ø8

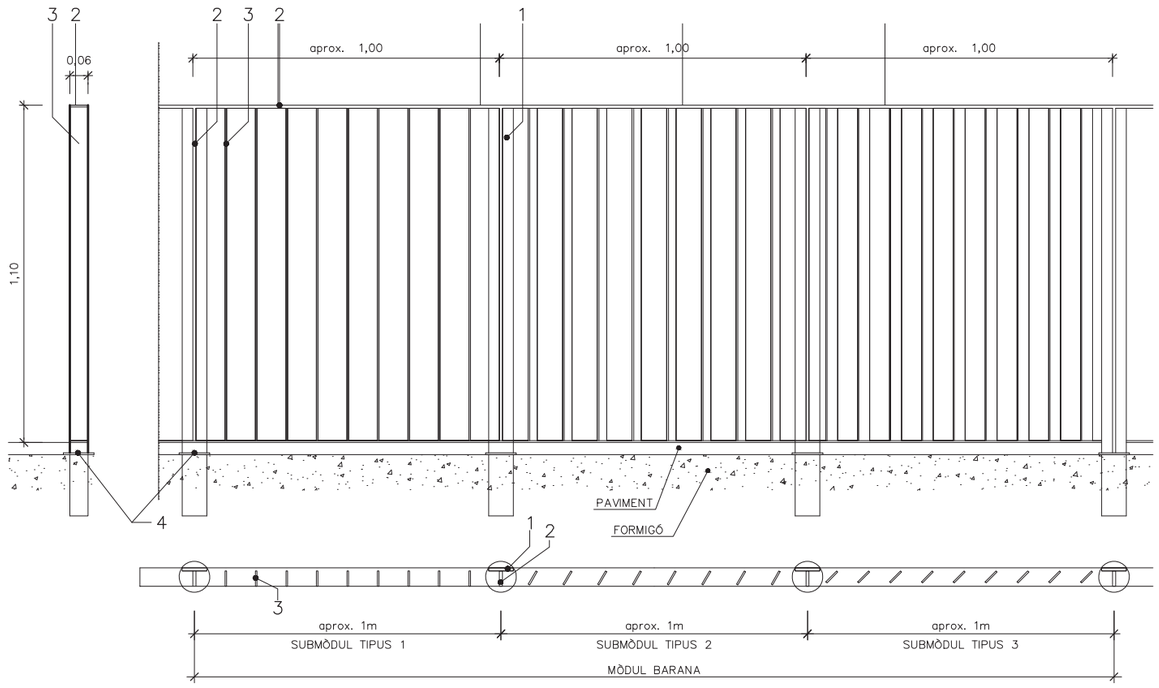

DETALL 01. ANCORATGE BARANA
SENSE ESCALA

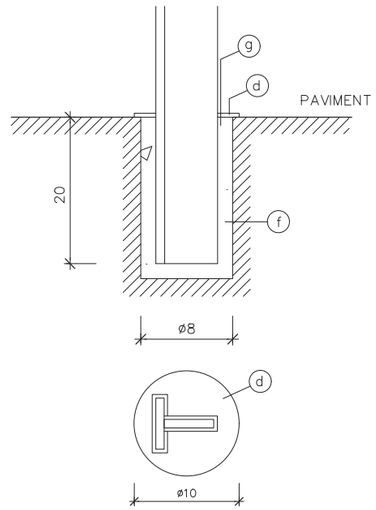

B04. BARANA PER A PROTECCIÓ DELS VIANANTS A LES PARADES DE AUTOBUSOS

ESCALA 1:20
Cotes en m

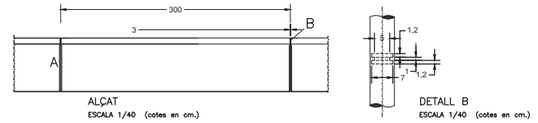

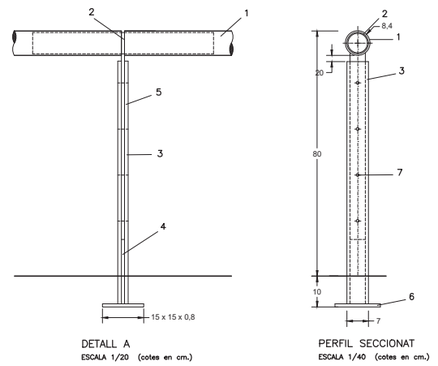

LLEGENDA

1.– TUBULAR D'ACER INOXIDABLE D= 84/2.
2.– TUBULAR D'ACER INOXIDABLE D= 74/2.
3.– PASSAMA D'ACER INOXIDABLE 70 x 12 SOLDAT A 4 I 6.
4.– PASSAMA D'ACER INOXIDABLE 50 x 10 CARGOLAT A 3 I 6.
5.– PASSAMA D'ACER INOXIDABLE 50 x 10 CARGOLAT A 3 I SOLDAT A 2.
6.– PLETINA D'ANCORATGE D'ACER INOXIDABLE DE 150 x 150 x 8 AMB 4 DE FORMIGÓ.
7.– CARGOLS ALLEN AMB CAP CONIC D'ACER INOXIDABLE.

ACER INOXIDABLE AISI –316–.

B05. PERFIL DE REMAT PER A NEW JERSEY DEL PONT

ESCALA 1:20

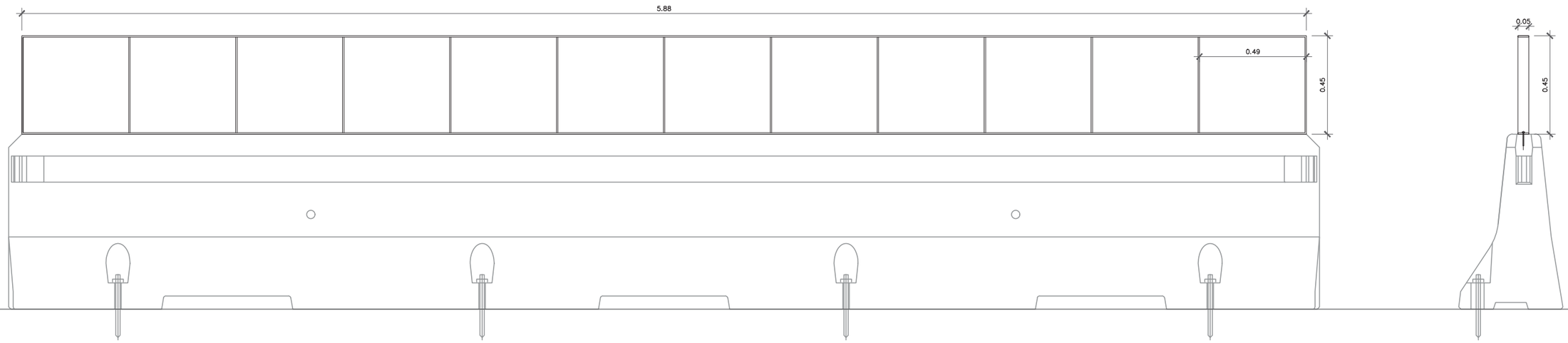

nom arxiu: F:\Dopec\23027 Projecte Rambla dels Gorgs\Planols\22.E Mobiliari. Detalls mobiliari.dwg data últim guardat: 17/04/2025 11:52:32 data c/impressió: 12/12/2026 3:08

PARC DE L'ALBA
CERDANYOLA DEL VALLÈS
BARCELONA / CATALUNYA

CONSORCI URBANÍSTIC
DEL CENTRE DIRECCIONAL
DE CERDANYOLA DEL VALLÈS

Ajuntament de Cerdanyola del Vallès

INCASÒL Institut Català del Sòl

Autors del Projecte:
Dopec Enginyeria i Arquitectura
NORBERT TORRES I PUGÈS
MARIA CAELLES LACASTA

PROJECTS Enginyeria i Arquitectura
JAUME FLETA ABADAL

Projecte:
PROJECTE D'URBANITZACIÓ E1: PASSEIG DELS GORGS AL PARC DE L'ALBA DE CERDANYOLA DEL VALLÈS.

VIST I PLAU:
EL CAP DE SERVEI DE TERRITORI DE L'AJUNTAMENT DE CERDANYOLA DEL VALLÈS

VIST I PLAU:
EL CAP DE LA UNITAT DE PLANEJAMENT DE L'INSTITUT CATALÀ DEL SÒL

Emplaçament:
CERDANYOLA DEL VALLÈS

Títol del Plànol:
MOBILIARI URBÀ
DETALLS

Escala:
DIN A1 se
DIN A3 se
0 m

Data:
Gener 2026

Nombre Plànol
22.E

Nom. de fitxer:
10.C.DWG

FULL 09 DE 11

B06. BARANA PER A ZONES DE JOCS INFANTILS

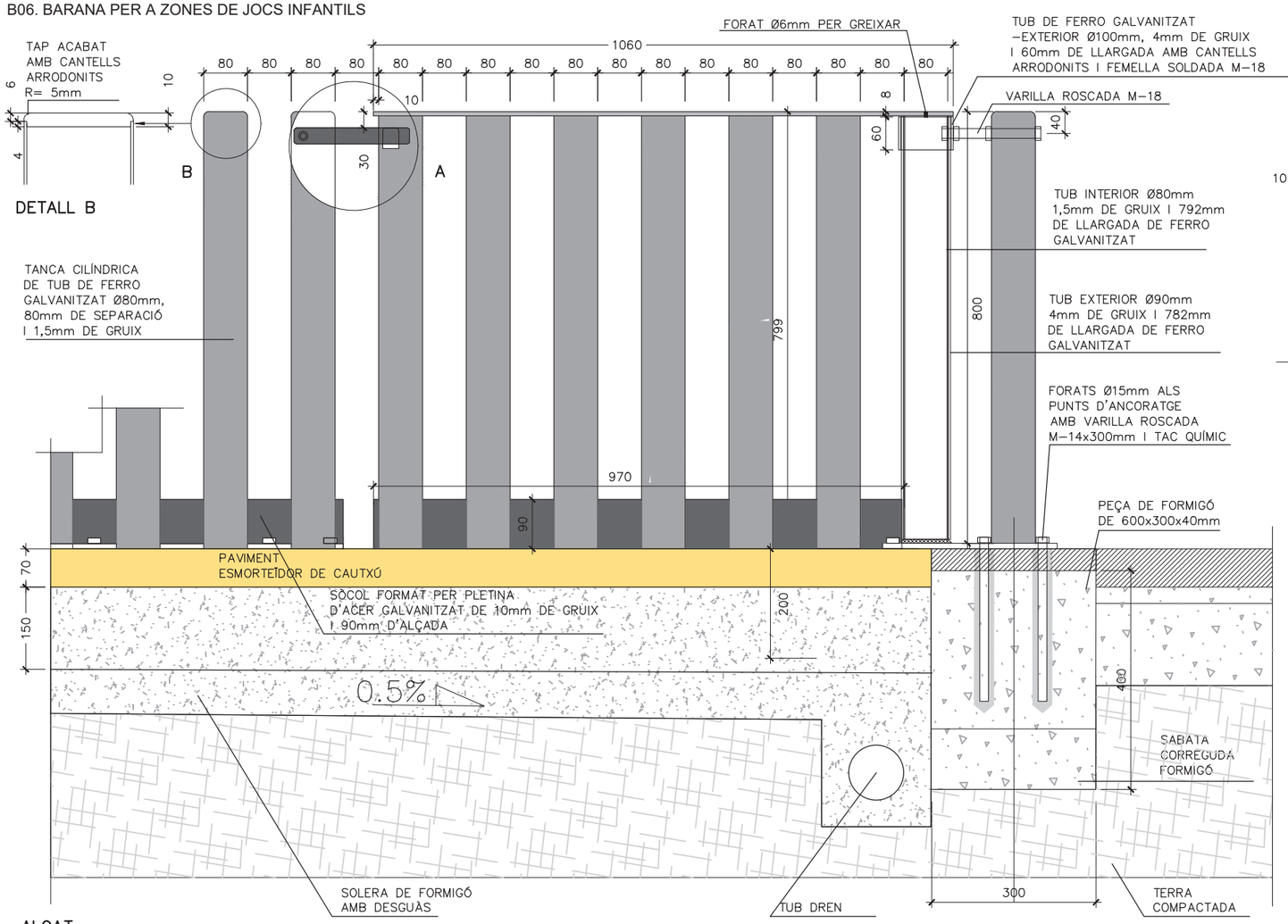

ALÇAT
S/E COTES EN MM.

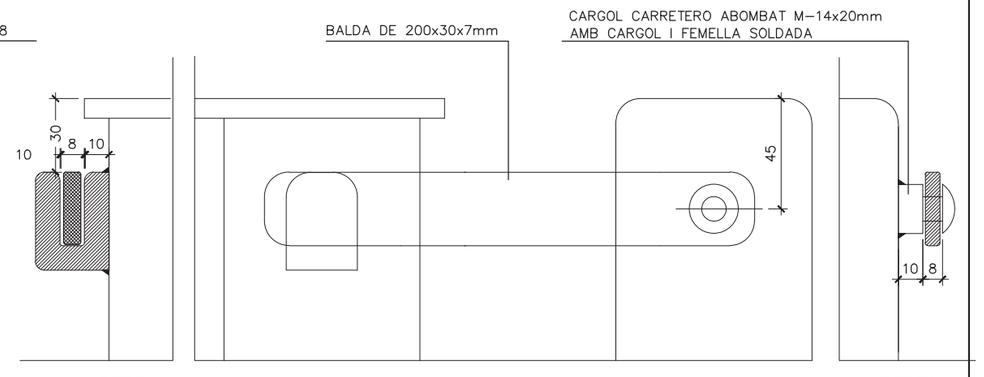

PERFIL ALÇAT PERFIL

DETALL A: TANCAMENT PORTA

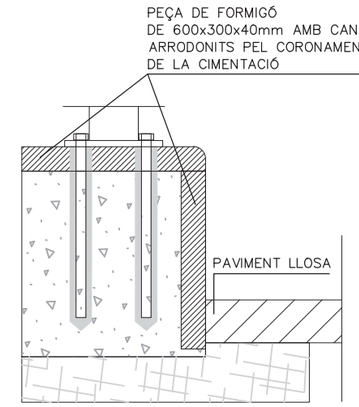

LÍMIT AMB PAVIMENT DUR A DIFERENT NIVELL

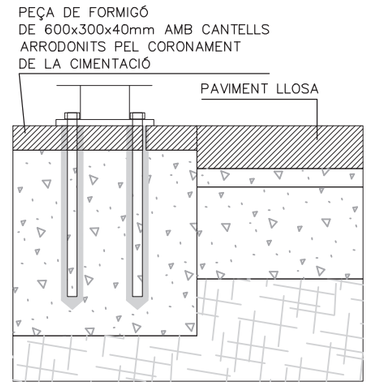

LÍMIT AMB PAVIMENT DUR A MATEIX NIVELL

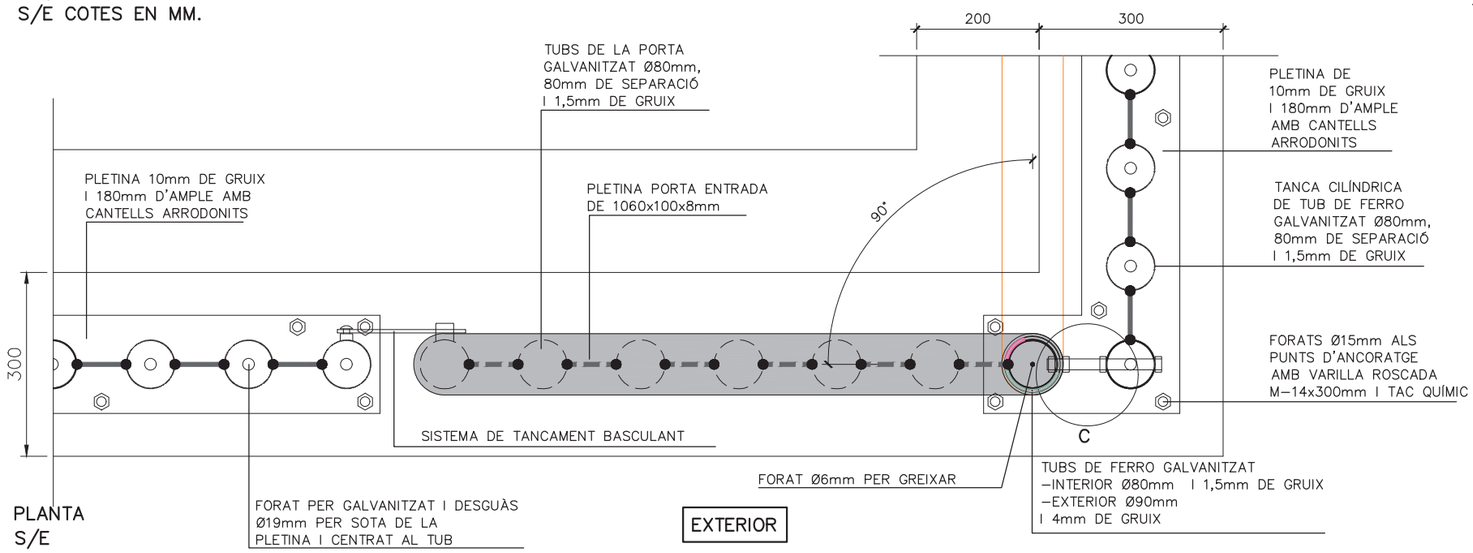

PLANTA S/E

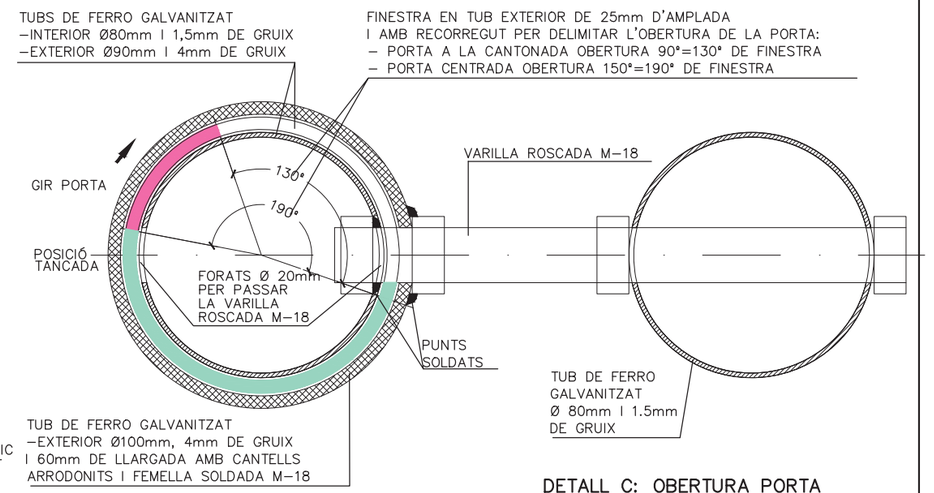

DETALL C: OBERTURA PORTA

NOTA:
TOTES LES FEMELLES ANIRAN AMB PUNT DE SOLDADURA A LES VARILLES ROSCADES
IGUALMENT TOTES LES UNIONS DELS MÒDULS DE LA TANCA ANIRAN ALINEADES I SOLDADES

nom.arxiu: F:\Dopec\22027 Projecte Rambla dels Gorgs\Parcel·la22.E Mobiliari_Detalls mobiliari.dwg data últim guardat: 17/04/2025 11:02:32 data d'impressió: 12/01/2026 3:08

PARC DE L'ALBA
CERDANYOLA DEL VALLÈS
BARCELONA / CATALUNYA

CONSORCI URBANÍSTIC DEL CENTRE DIRECCIONAL DE CERDANYOLA DEL VALLÈS

Ajuntament de Cerdanyola del Vallès

INCASÒL Institut Català del Sòl

Autors del Projecte:
Dopec Enginyeria i Arquitectura
NORBERT TORRES I PUGÈS
MARIA CAELLES LACASTA
PROJECTS Projectes & Valoracions
JAUME FLETA ABADAL

Projecte:
PROJECTE D'URBANITZACIÓ E1: PASSEIG DELS GORGS AL PARC DE L'ALBA DE CERDANYOLA DEL VALLÈS.

VIST I PLAU:
EL CAP DE SERVEI DE TERRITORI DE L'AJUNTAMENT DE CERDANYOLA DEL VALLÈS

VIST I PLAU:
EL CAP DE LA UNITAT DE PLANEJAMENT DE L'INSTITUT CATALÀ DEL SÒL

Emplaçament:
CERDANYOLA DEL VALLÈS

Títol del Plànol:
MOBILIARI URBÀ
DETALLS

Escala:
DIN A1 se
DIN A3 se
0 m

Data:
Gener 2026

Nombre Plànol
22.E

Nom. de fitxer:
10.C.DWG

FULL 10 DE 11

M24. PÈRGOLA MODULAR

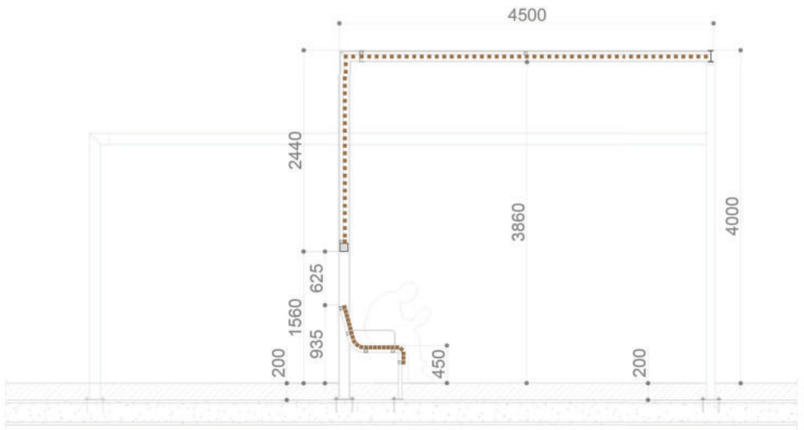

secció A-A'

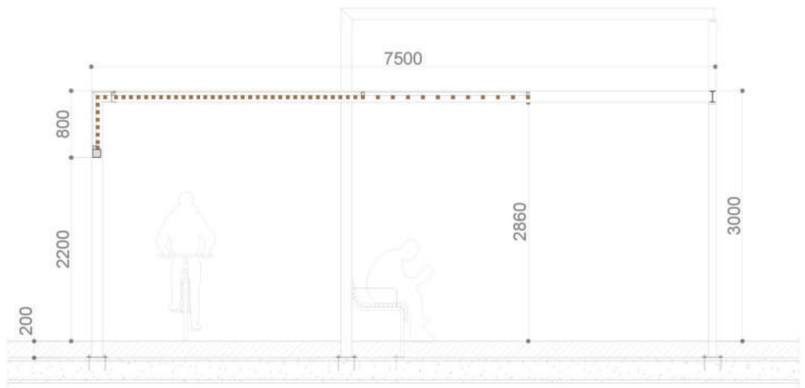

secció B-B'

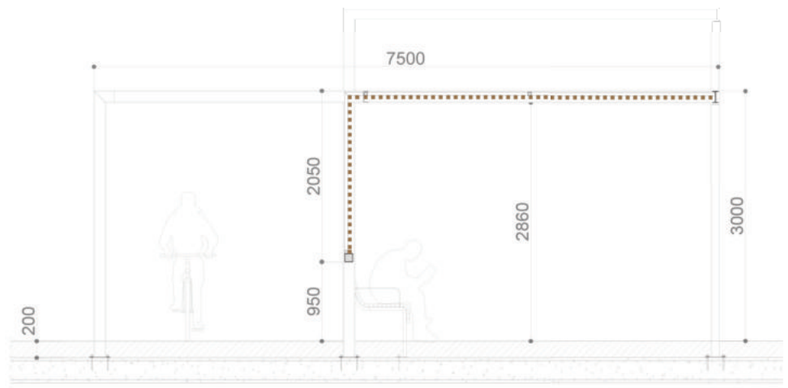

secció C-C'

alçat posterior



alçat frontal



planta conjunt

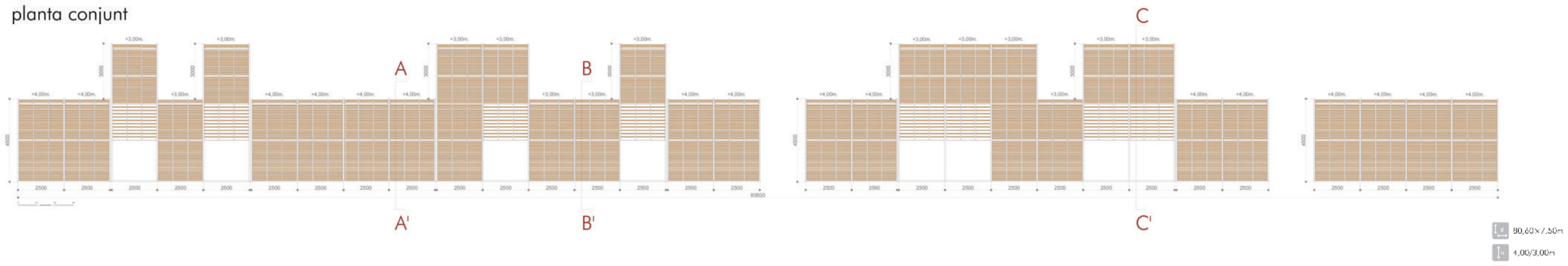

90,60×7,50m

4,00/3,00m

nom.arxiu: F:\Dopec\23027 Projecte Rambla dels Gorgs\Planols\22 E Mobiliari. Detalls mobiliari.dwg data últim guardat: 17/04/2025 11:52:32 data d'impressió: 12/01/2026 3:08

PARC DE L'ALBA
CERDANYOLA DEL VALLÈS
BARCELONA / CATALUNYA

CONSORCI URBANÍSTIC
DEL CENTRE DIRECCIONAL
DE CERDANYOLA DEL VALLÈS

Ajuntament de Cerdanyola del Vallès

INCASÒL Institut Català del Sòl

Autors del Projecte:
Dopec Enginyeria i Arquitectura
NORBERT TORRES I PUGÈS
MARIA CAELLES LACASTA

PROJECTS Gestió de Projectes
JAUME FLETA ABADAL

Projecte:
PROJECTE D'URBANITZACIÓ E1: PASSEIG DELS GORGS AL PARC DE L'ALBA DE CERDANYOLA DEL VALLÈS.

VST I PLAU:
EL CAP DE SERVEI DE TERRITORI DE L'AJUNTAMENT DE CERDANYOLA DEL VALLÈS

VST I PLAU:
EL CAP DE LA UNITAT DE PLANEJAMENT DE L'INSTITUT CATALÀ DEL SÒL

Emplaçament:
CERDANYOLA DEL VALLÈS

Títol del Plànol:
MOBILIARI URBÀ
DETALLS

Escala:
DIN A1 se
DIN A3 se
0 m

Data:
Gener 2026

Nombre Plànol
22.E

Nom. de fitxer:
10.C.DWG

FULL 11 DE 11

FASE 01

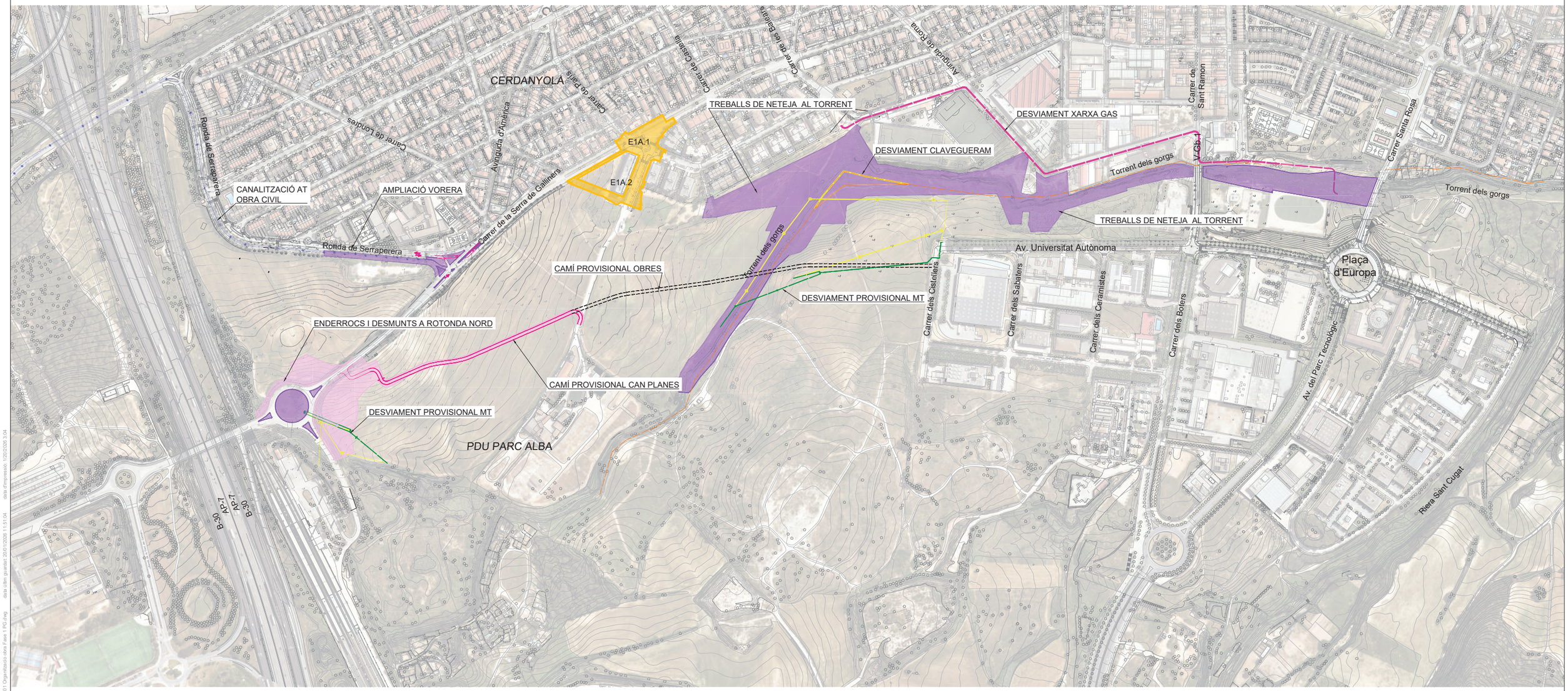

LLEGENDA

- LÍMIT PDU
- LÍMIT ÀMBIT

SERVEIS

- XARXA ELÈCTRICA A.T. EXISTENT
- XARXA ELÈCTRICA M.T. EXISTENT
- XARXA ELÈCTRICA M.T. PROVISIONAL
- XARXA GAS DESVIO
- COL.LECTOR EMMSA EXISTENT
- OLEODUCTO (EXOLUM)
- CANONADA AIGUA
- XARXA DE TELECOMUNICACIONS
- ENDERROCS DE XARXES

ESTAT ÀMBIT

- MOVIMENTS DE TERRES
- ENDERROCS I TREBALLS PREVIS
- ZONES DE TREBALLS URBANITZACIÓ
- URBANITZACIÓ FINALITZADA. MANCA MOBILIARI
- ZONA RECEPCIONADA

PARC DE L'ALBA
CERDANYOLA DEL VALLÈS
BARCELONA / CATALUNYA

CONSORCI URBANÍSTIC DEL CENTRE DIRECCIONAL DE CERDANYOLA DEL VALLÈS

Ajuntament de Cerdanyola del Vallès

INCASÒL Institut Català del Sòl

Autors del Projecte:
Dopec
NORBERT TORRES I PUGÈS
MARIA CAELLES LACASTA

PROJECTS
JAUME FLETA ABADAL

Projecte:
PROJECTE D'URBANITZACIÓ E1: PASSEIG DELS GORGS AL PARC DE L'ALBA DE CERDANYOLA DEL VALLÈS.
VIST I PLAU: EL CAP DE SERVEI DE TERRITORI DE L'AJUNTAMENT DE CERDANYOLA DEL VALLÈS
VIST I PLAU: EL CAP DE LA UNITAT DE PLANEJAMENT DE L'INSTITUT CATALÀ DEL SÒL

Emplaçament:
CERDANYOLA DEL VALLÈS

Títol del Plànol:
ORGANITZACIÓ DE L'OBRA
PLANTA GENERAL
FASE 1

Escala:
DIN A1 1/3000
DIN A3 1/6000
0 60 m

Data: Gener 2026

Nombre Plànol: 23.A

Nom. de fitxer: 23.A.01.04.DWG

FULL 1 DE 6

FASE 02

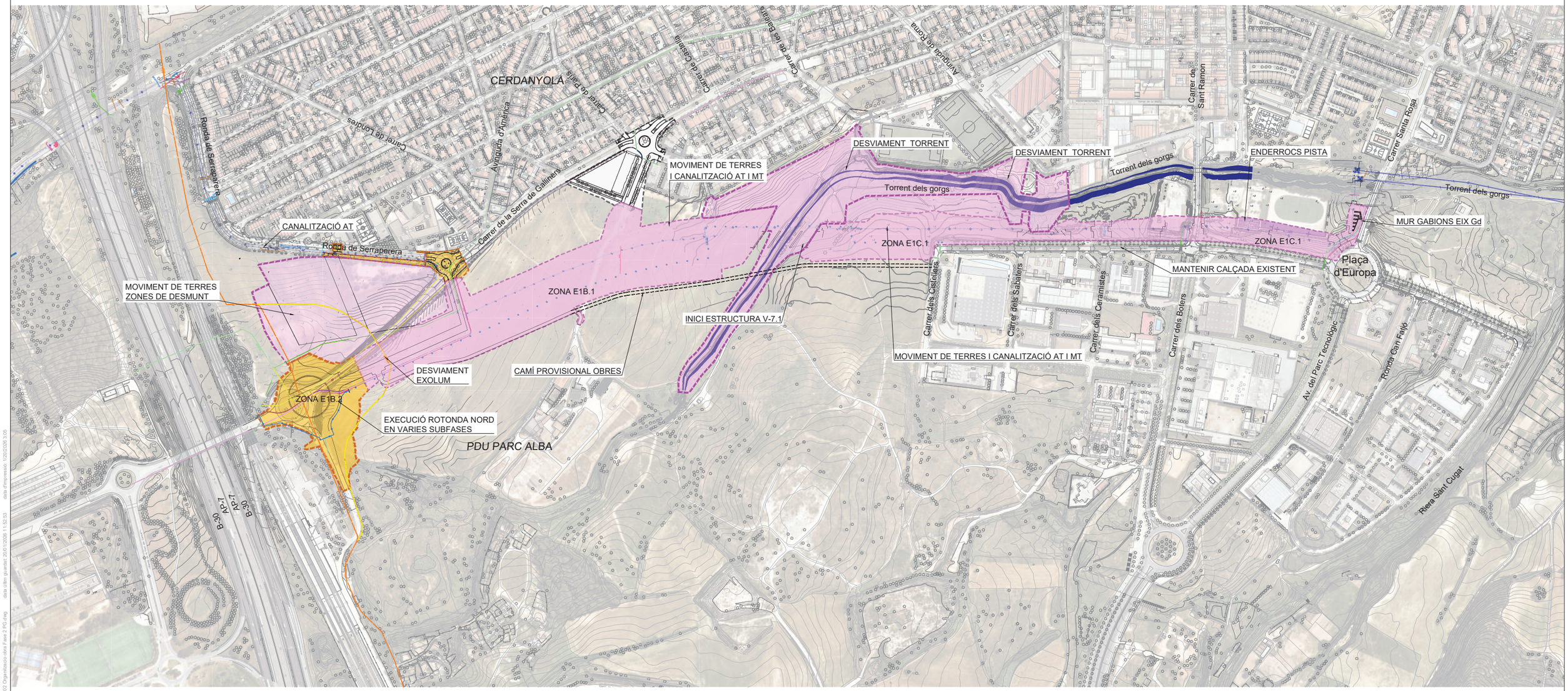

LLEGENDA

LÍMIT PDU — LÍMIT ÀMBIT

SERVEIS

- XARXA ELÈCTRICA A.T. EXISTENT
- XARXA ELÈCTRICA M.T. EXISTENT
- XARXA ELÈCTRICA M.T. PROVISIONAL
- XARXA GAS EXISTENT
- COL.LECTOR EMMSA EXISTENT
- OLEODUCTO (EXOLUM)
- CANONADA AIGUA
- XARXA DE TELECOMUNICACIONS
- ENDERROCS DE XARXES

ESTAT ÀMBIT

- MOVIMENTS DE TERRES
- ENDERROCS
- ZONES DE TREBALLS URBANITZACIÓ
- URBANITZACIÓ FINALITZADA. MANCA MOBILIARI
- ZONA RECEPCIONADA

PARC DE L'ALBA
CERDANYOLA DEL VALLÈS
BARCELONA / CATALUNYA

CONSORCI URBANÍSTIC
DEL CENTRE DIRECCIONAL
DE CERDANYOLA DEL VALLÈS

Ajuntament de Cerdanyola del Vallès

INCASÒL Institut Català del Sòl

Autors del Projecte:

Dopec Enginyeria i Arquitectura
NORBERT TORRES I PUGÈS
MARIA CAELLES LACASTA

PROJECTS Enginyeria de Valoracions
JAUME FLETA ABADAL

Projecte:
PROJECTE D'URBANITZACIÓ E1: PASSEIG DELS GORGS AL PARC DE L'ALBA DE CERDANYOLA DEL VALLÈS.

VIST I PLAU:
EL CAP DE SERVEI DE TERRITORI DE L'AJUNTAMENT DE CERDANYOLA DEL VALLÈS

VIST I PLAU:
EL CAP DE LA UNITAT DE PLANEJAMENT DE L'INSTITUT CATALÀ DEL SÒL

Emplaçament:
CERDANYOLA DEL VALLÈS

Títol del Plànol:
ORGANITZACIÓ DE L'OBRA
PLANTA GENERAL
FASE 2

Escala:
DIN A1 1/3000
DIN A3 1/6000
0 60 m

Data:
Gener 2026

Nombre Plànol
23.A

Nom. de fitxer:
23.A.1.2.DWG

FULL 2 DE 6

nom arxiu: F:\Dopec\23027 Projecte Rambla dels Gorgs\Plans\23.A.01.02 Organització obra Fase 2 PG.dwg data últim guardat: 26/01/2026 11:52:53 data d'impressió: 1/20/2026 3:05

FASE 03

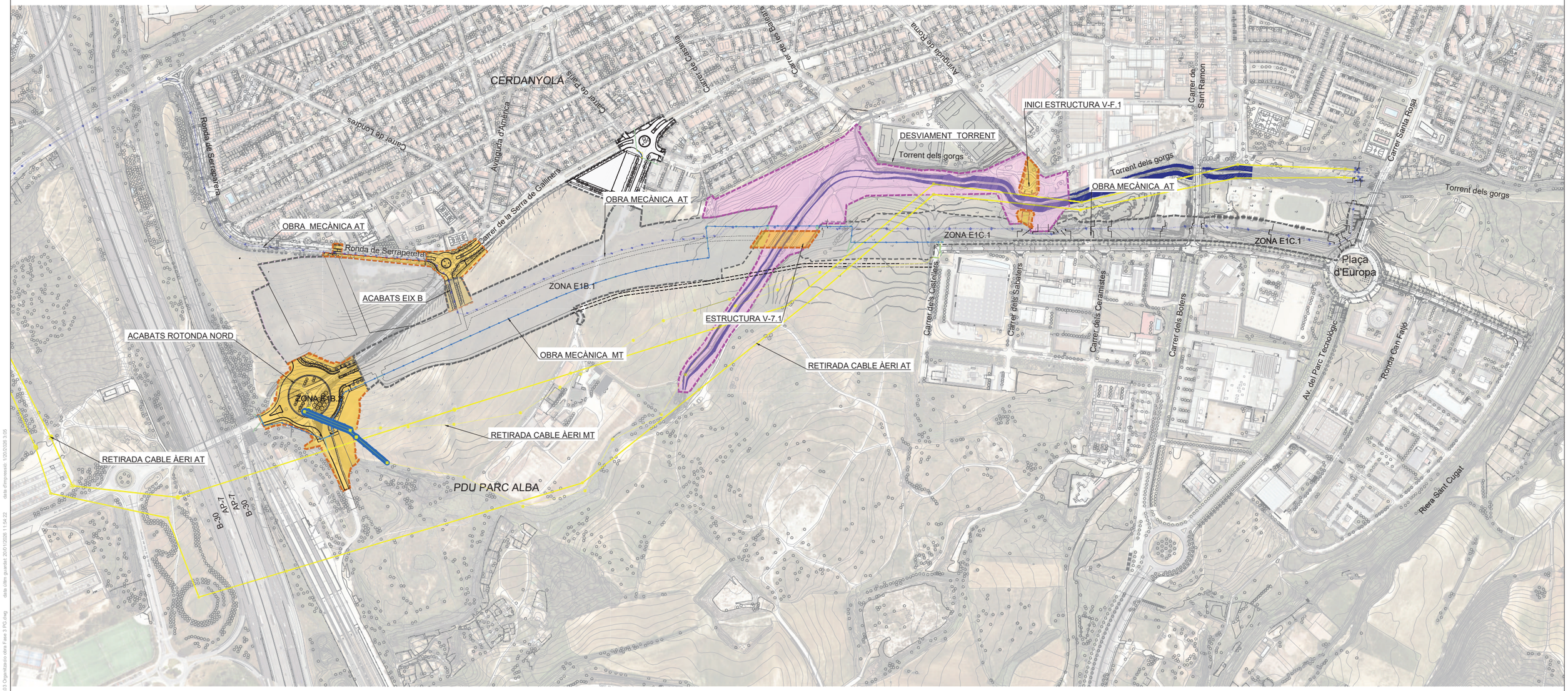

LLEGENDA

- LÍMIT PDU
- LÍMIT ÀMBIT

SERVEIS

- XARXA ELÈCTRICA A.T. EXISTENT
- XARXA ELÈCTRICA M.T. EXISTENT
- XARXA ELÈCTRICA M.T. PROVISIONAL
- XARXA GAS EXISTENT
- COL.LECTOR EMMSA EXISTENT
- OLEODUCTO (EXOLUM)
- CANONADA AIGUA
- XARXA DE TELECOMUNICACIONS
- ENDERROCS DE XARXES

ESTAT ÀMBIT

- MOVIMENTS DE TERRES
- ENDERROCS
- ZONES DE TREBALLS URBANITZACIÓ
- URBANITZACIÓ FINALITZADA. MANCA MOBILIARI
- ZONA RECEPCIONADA

PARC DE L'ALBA
CERDANYOLA DEL VALLÈS
BARCELONA / CATALUNYA

CONSORCI URBANÍSTIC
DEL CENTRE DIRECCIONAL
DE CERDANYOLA DEL VALLÈS

Ajuntament de Cerdanyola del Vallès

INCASÒL Institut Català del Sòl

Autors del Projecte:

Dopec Enginyeria i Arquitectura
NORBERT TORRES I PUGÈS
MARIA CAELLES LACASTA

PROJECTS Enginyeria & Arquitectura
JAUME FLETA ABADAL

Projecte:
PROJECTE D'URBANITZACIÓ E1: PASSEIG DELS GORGS AL PARC DE L'ALBA DE CERDANYOLA DEL VALLÈS.

VIST I PLAU: EL CAP DE SERVEI DE TERRITORI DE L'AJUNTAMENT DE CERDANYOLA DEL VALLÈS

VIST I PLAU: EL CAP DE LA UNITAT DE PLANEJAMENT DE L'INSTITUT CATALÀ DEL SÒL

Emplaçament:
CERDANYOLA DEL VALLÈS

Títol del Plànol:
ORGANITZACIÓ DE L'OBRA
PLANTA GENERAL
FASE 3

Escala:
DIN A1 1/3000
DIN A3 1/6000
0 60 m

Data: Gener 2026

Nombre Plànol: 23.A

Nom. de fitxer: 23.A.1.3.DWG

FULL 3 DE 6

