	Long (m)	Amplada actual (m)	Escarificat (m2)	Aport de terra vegetal procedent de l'obra (20cm)	Sembra (m2)
Camins existents a eliminar					
E1	340	4	1360	272	1360
E2	80	4	320	64	320
E3	131	4	524	104,8	524
E4	160	4	640	128	640
E5	160	4	640	128	640
E6	170	4	680	136	680
E7	76	4	304	60,8	304
E8	160	4	640	128	640
E9	485	4	1940	388	1940
E10	100	4	400	80	400
E11	285	3,5	997,5	199,5	997,5
E12	155	3,5	542,5	108,5	542,5
E13	179	4	716	143,2	716
E14	46	3,5	161	32,2	161
TOTAL	4852		10090	2018	11871

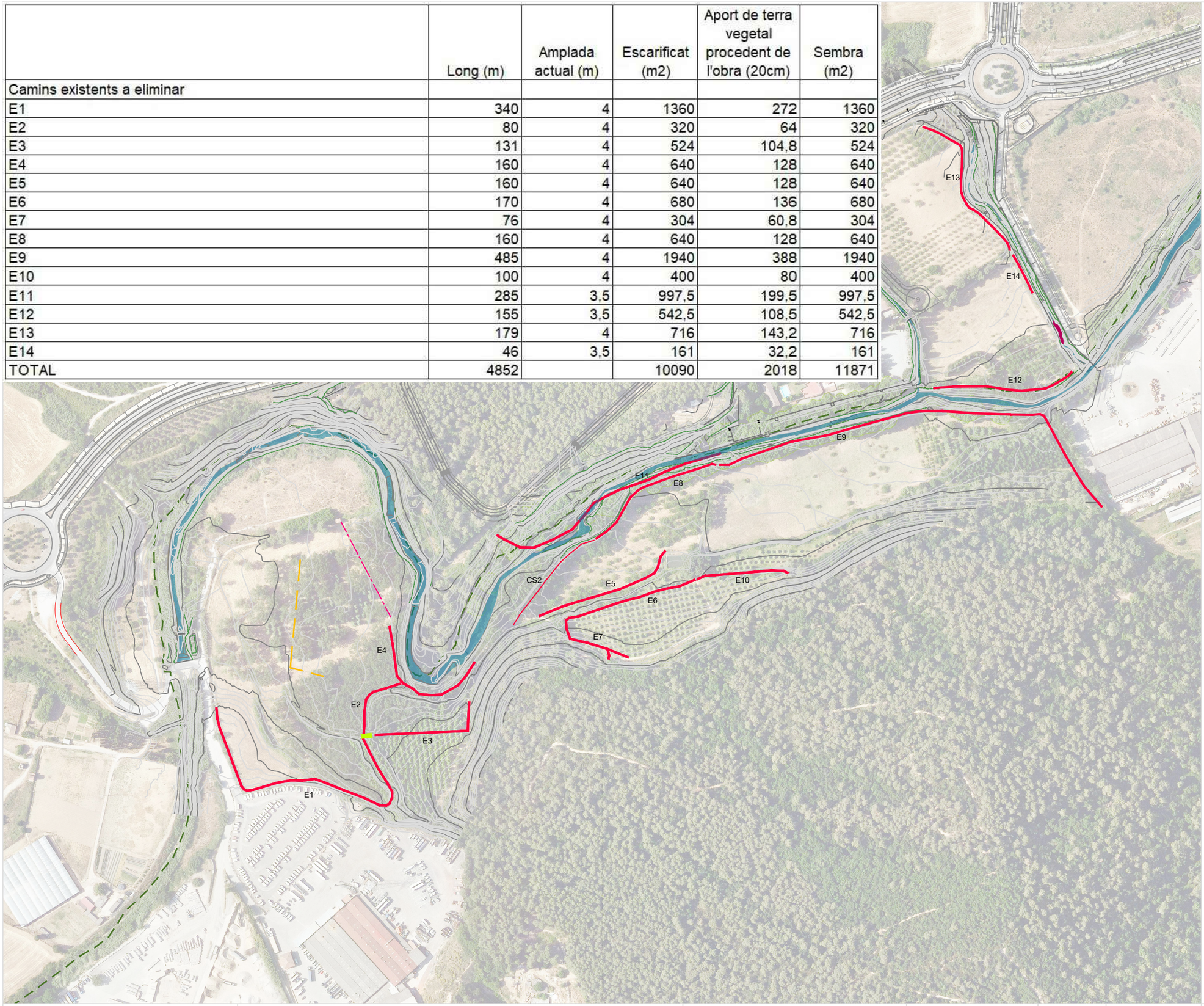

LLEGENDA: GENERAL

- Àmbit de projecte / zona
- Límit Parc de Collserola
- Riera de Sant Cugat
- Límit privat Can Costa

LLEGENDA: TREBALLS PREVIS
Eliminació de residus i infraestructures

- 11.1.1.2 Eliminació camins
- 11.1.1.1 Eliminació pas actual

AUTOR DEL PROJECTE:

naturalea

Tècnic/a redactor/a:
Albert Sorolla Edo
Bióleg
Clara Unzeta Lloret
Eng. camins, canals i ports

CLIENT:

PARC DE L'ALBA
CERDANYOLA DEL VALLÈS
BARCELONA / CATALUNYA

CONSORCI URBANÍSTIC DEL CENTRE DIRECCIONAL DE CERDANYOLA DEL VALLÈS

Ajuntament de Cerdanyola del Vallès

INCASÒL Institut Català del Sòl

TÍTOL DEL PROJECTE:
RESTAURACIÓ AMBIENTAL DE L'ÀMBIT DE CAN COSTA A L'ESPAI FUNCIONAL DE LA RIERA DE SANT CUGAT AL PDU DEL PARC DE L'ALBA A CERDANYOLA DEL VALLËS

ESCALA:
E: 1 / 4000
0 40 80 120

ORIENTACIÓ:
N

DATA:
JULIOL 2023

ARXIU:
Z_0.1.1_enderrocs.dwg

TÍTOL DEL PLÀNOL:
ZONA 11. CAMINS
Treballs previs
Eliminació de residus i infraestructures

PLÀNOL Nº:
Z11.1

FULL:
1 de 1

	Long (m)	Amplada actual (m)	Amplada final (m)	Superfície (m2)	Escarificat (m2)	Aport de terra vegetal procedent de l'obra (20cm)	Desbrossada (m2)	Decapatge (m2)	Reperfilat (m2)	Aport tot-ú i compactació (m2)	Sembra (m2)
Camí principal. Xarxa bàsica de prevenció d'incendis (3,5m)											
C1 - nova obertura	310	0	3,5	1085			1085	1085	1085	1085	310
C2 - camins existents	570	3,5	3,5	1995					1995	1995	570
C3 - camí modificat dins el projecte - Can Costa marg esquerre				155					155	155	44,3
C3 - camí modificat dins el projecte - Can Costa marg dret				41					41	41	11,7
Camins de vianants i bicis (2m)											
S1 - nova obertura	110	0	2,5	275			275	275	275	275	110
S2 - camí existent a reduir	150	4	2,5	375	225	45			375	375	225
S3 - nova obertura	120	0	2,5	300			300	300	300	300	120
S4 - sender existent sense actuació	450										
Camí de servei (3,5m)											
CS1 - camí existent	85	2,5	3,5	297,5			85	85	297,5		85
CS2 - camí creat amb els moviments de terres de la bassa	530	3,5	3,5	1855					1855		530
Camins existents a eliminar											
E1	340	4	0		1360	272					1360
E2	80	4	0		320	64					320
E3	131	4	0		524	104,8					524
E4	160	4	0		640	128					640
E5	160	4	0		640	128					640
E6	170	4	0		680	136					680
E7	76	4	0		304	60,8					304
E8	160	4	0		640	128					640
E9	485	4	0		1940	388					1940
E10	100	4	0		400	80					400
E11	285	3,5	0		997,5	199,5					997,5
E12	155	3,5	0		542,5	108,5					542,5
E13	179	4	0		716	143,2					716
E14	46	3,5	0		161	32,2					161
TOTAL	4852			6378,5	10090	2018	1745	1745	6378,5	4226	11871

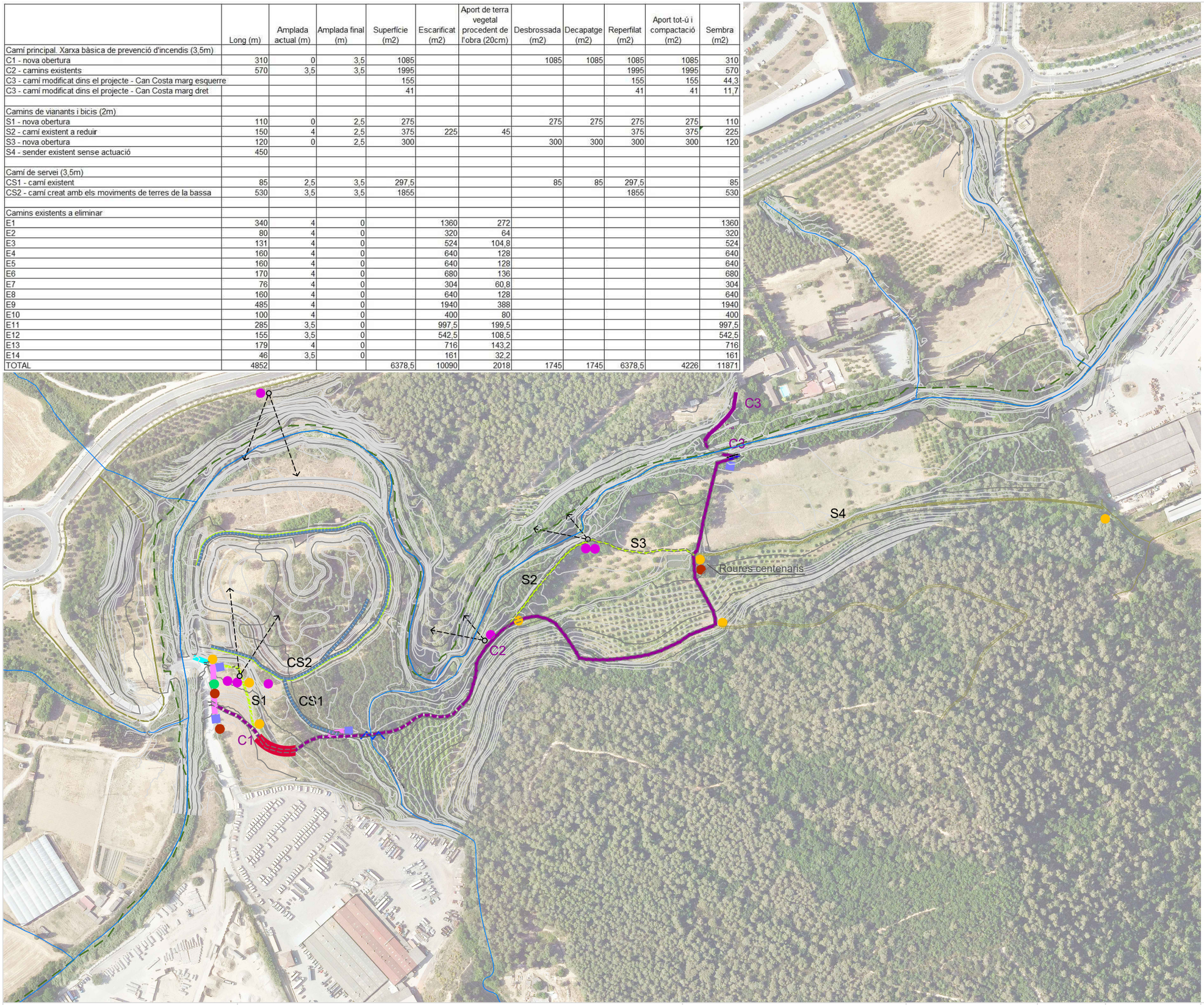

LLEGENDA: GESTIÓ DE L'ÚS SOCIAL

11.5.1 Paviments i estructures
- 11.5.1.1 Desbrossada
- 11.5.1.2 Decapatge de terra vegetal
- 11.5.1.3 Moviments de terres
- 11.5.1.4 Contrucció de gual empedrat
- 11.5.1.5 Parterre d'aromàtiques
- 11.5.1.5 Paviment de tot-ú i sauló
- 11.5.1.7 Sembra

11.5.3 Senyalització

11.5.3.1 Senyalització
- Plafó vertical 600x600cm - 1 unitat
- Plafó mirador 120x45cm - 6 unitats
- Placa avisos cívics - 2 unitats
- Banderola direccional - 6 unitats
- Plaqueta 120x120mm - 3 unitats

11.5.3.2 Tancaments
- Tanca amb cable d'acer i funda - 3 unitats
- Tancament del gual de Can Costa - 1 unitat

11.5.4 Revegetació

11.5.4.1 Sembra - 10.007,5m2
11.5.4.2 Creació de pantalla vegetal - Plantació en nuclis "barrera" (16m2) - 17 nuclis

LLEGENDA: CAMINS
- Límit Parc Collserola
- Xarxa hidrogràfica

Tipologia de camins

Xarxa bàsica prevenció incendis Collserola (3,5m)
- Camí principal - existent
- Camí principal - nova obertura

- Camins de vianants i bicis existent (2m)
- Camins de vianants i bicis nova obertura (2m)
- Camí de servei (3,5m)
- Camins existents on no s'actua
- Punts mirador

AUTOR DEL PROJECTE: naturalea

Tècnic/a redactor/a:
Albert Sorolla Edo
Bioleg
Clara Unzeta Lloret
Eng. camins, canals i ports

CLIENT: PARC DE L'ALBA CERDANYOLA DEL VALLÈS BARCELONA / CATALUNYA — CONSORCI URBANÍSTIC DEL CENTRE DIRECCIONAL DE CERDANYOLA DEL VALLÈS — Ajuntament de Cerdanyola del Vallès — INCASÒL Institut Català del Sòl

TÍTOL DEL PROJECTE:
RESTAURACIÓ AMBIENTAL DE L'ÀMBIT DE CAN COSTA A L'ESPAI FUNCIONAL DE LA RIERA DE SANT CUGAT AL PDU DEL PARC DE L'ALBA A CERDANYOLA DEL VALLËS

ESCALA: E: 1 / 4000 (0 40 80 120)

ORIENTACIÓ: N

DATA: JULIOL 2023

ARXIU: Z11.2_camins.dwg

TÍTOL DEL PLÀNOL:
ZONA 11. CAMINS
Gestió de l'ús social

PLÀNOL Nº: Z11.2.1

FULL: 1 de 1

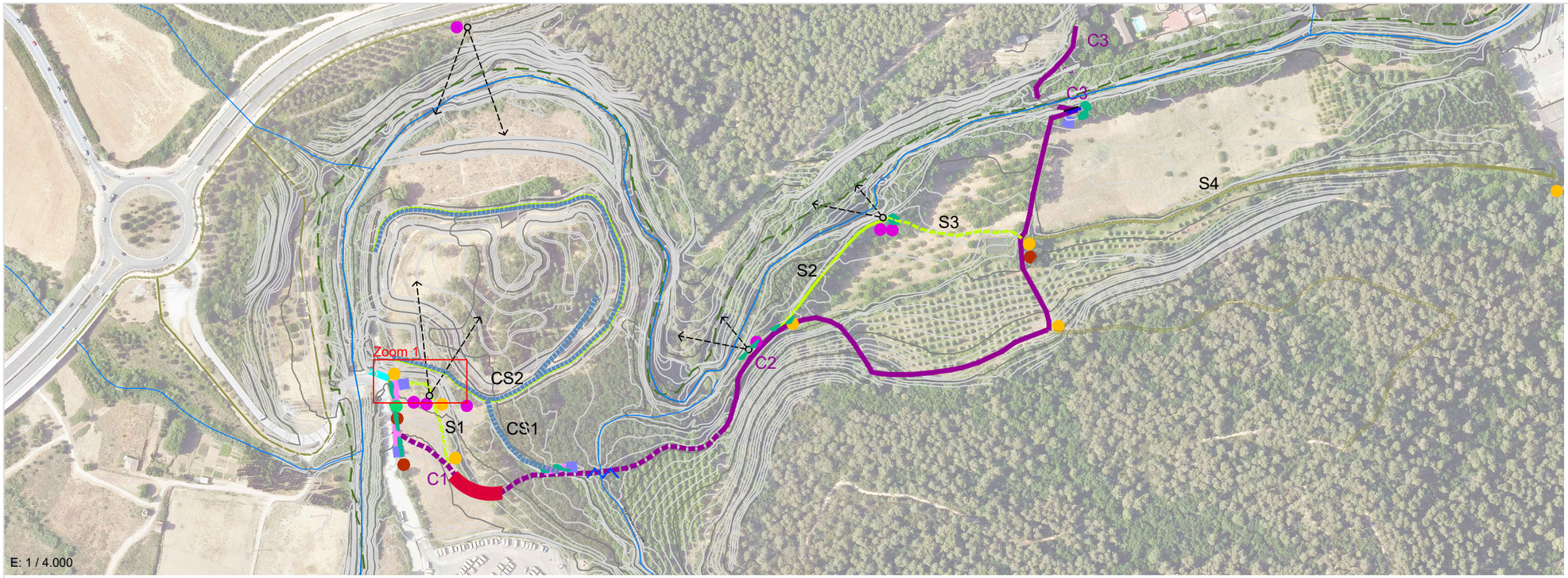

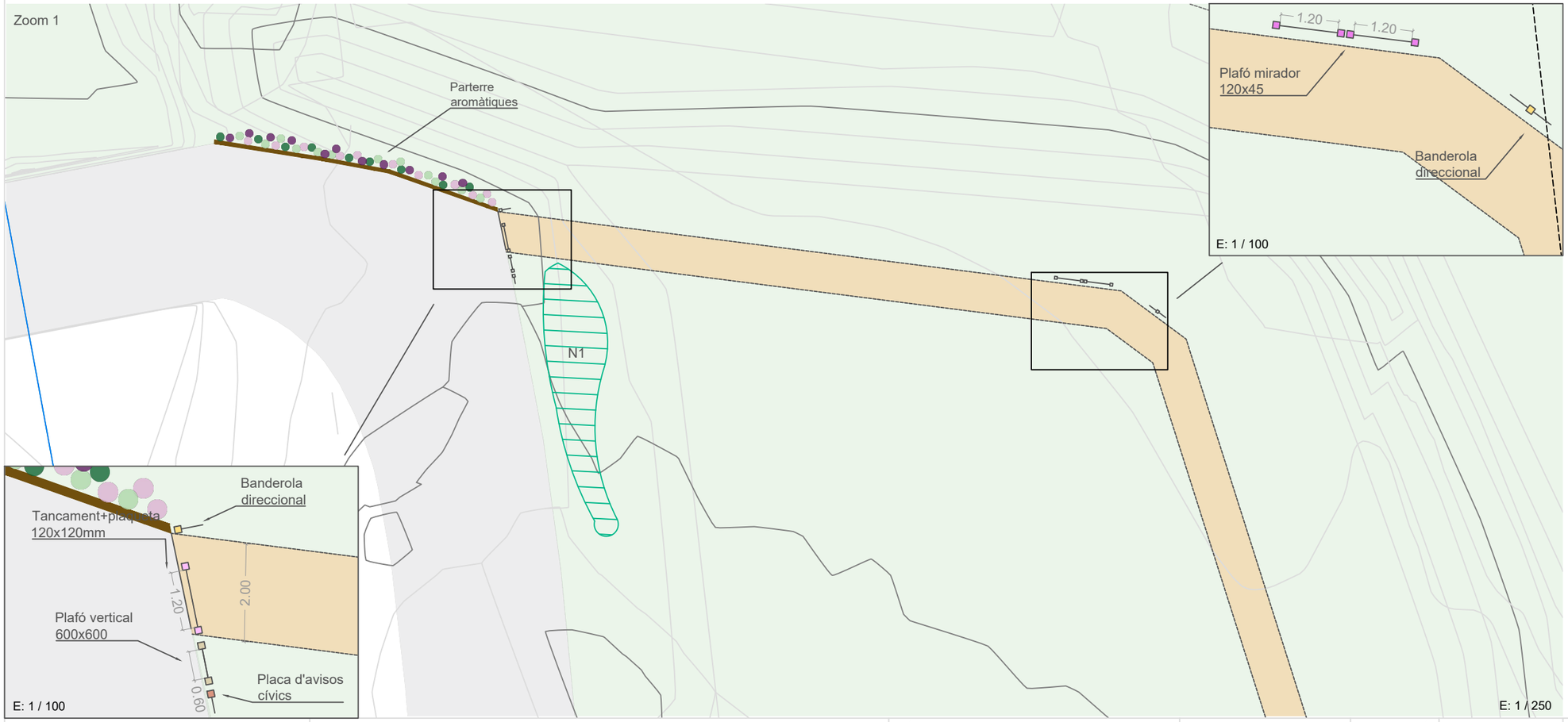

LLEGENDA: CAMINS

- Límit Parc Collserola
- Xarxa hidrogràfica

Tipologia de camins

Xarxa bàsica prevenció incendis Collserola (3,5m)
- Camí principal - existent
- Camí principal - nova obertura

- Camins de vianants i bicis existent (2m)
- Camins de vianants i bicis nova obertura (2m)
- Camí de servei (3,5m)
- Camins existents on no s'actua
- Punts mirador

LLEGENDA: GESTIÓ DE L'ÚS SOCIAL

11.5.1 Paviments i estructures

- Gual empedrat

11.5.3 Senyalització

11.5.3.1 Senyalització
- Plafó vertical 600x600cm - 1 unitat
- Plafó mirador 120x45cm - 6 unitats
- Placa avisos cívics - 2 unitats
- Banderola direccional - 6 unitats
- Plaqueta 120x120mm - 3 unitats

11.5.3.2 Tancaments
- Tanca amb cable d'acer i funda - 3 unitats
- Tancament del gual de Can Costa - 1 unitat

11.5.4 Revegetació

11.5.4.1 Sembra - 10.007,5m2
11.5.4.2 Creació de pantalla vegetal - Plantació en nuclis "barrera" (16m2)
- Clots de plantació - 17 nuclis

LLEGENDA: CAMINS

- Límit Parc Collserola

Tipologia de camins

Xarxa bàsica prevenció incendis Collserola (3,5m)
- Xarxa bàsica - Camí principal
- Camins de vianants i bicis (2m)
- Camí de servei (3,5m)

*els amidaments corresponen a la totalitat de la xarxa de camins (no al zoom d'aquest full)

AUTOR DEL PROJECTE:	Tècnic/a redactor/a:	CLIENT:	TÍTOL DEL PROJECTE:	ESCALA:	ORIENTACIÓ:	DATA:	TÍTOL DEL PLÀNOL:	PLÀNOL Nº:
naturalea	Albert Sorolla Edo Bioleg Clara Unzeta Lloret Eng. camins, canals i ports	PARC DE L'ALBA CERDANYOLA DEL VALLÈS BARCELONA / CATALUNYA CONSORCI URBANÍSTIC DEL CENTRE DIRECCIONAL DE CERDANYOLA DEL VALLÈS Ajuntament de Cerdanyola del Vallès INCASÒL Institut Català del Sòl	RESTAURACIÓ AMBIENTAL DE L'ÀMBIT DE CAN COSTA A L'ESPAI FUNCIONAL DE LA RIERA DE SANT CUGAT AL PDU DEL PARC DE L'ALBA A CERDANYOLA DEL VALLÈS	E: 1 / VARIABLE	N	JULIOL 2023 ARXIU: Z11.2_camins.dwg	ZONA 11. CAMINS Gestió de l'ús social Zoom 1	Z11.2.2 FULL: 1 de 5

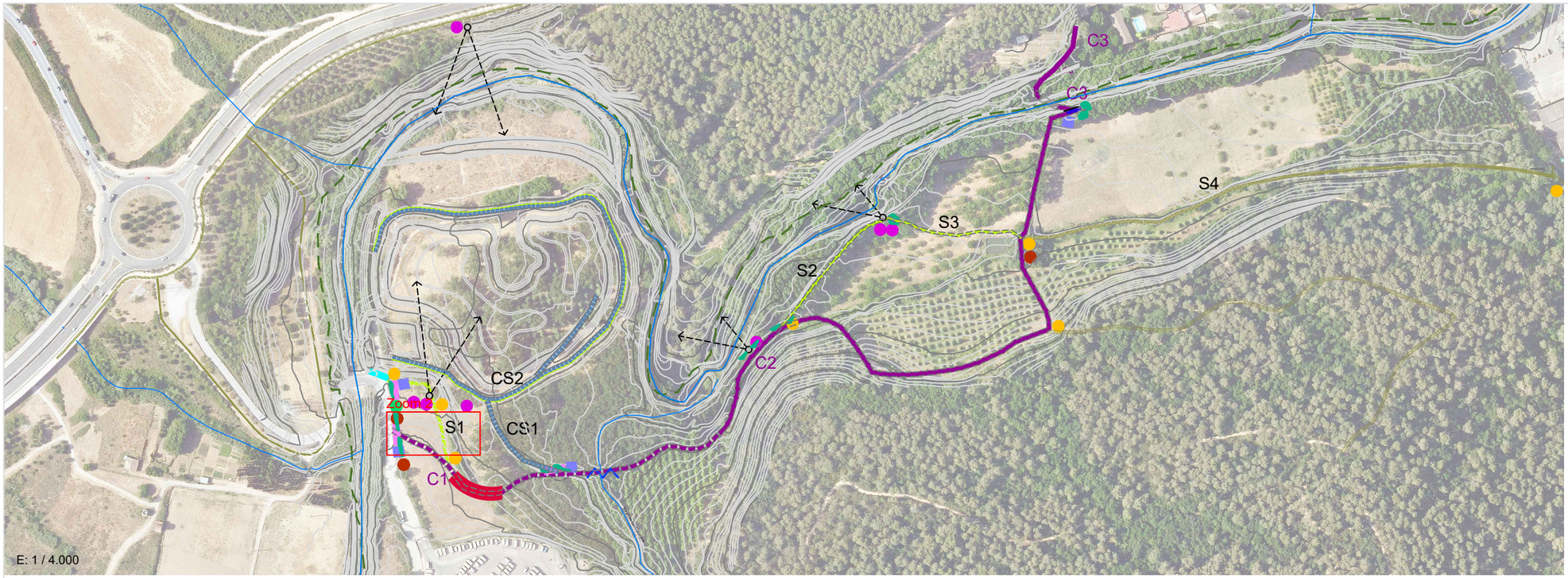

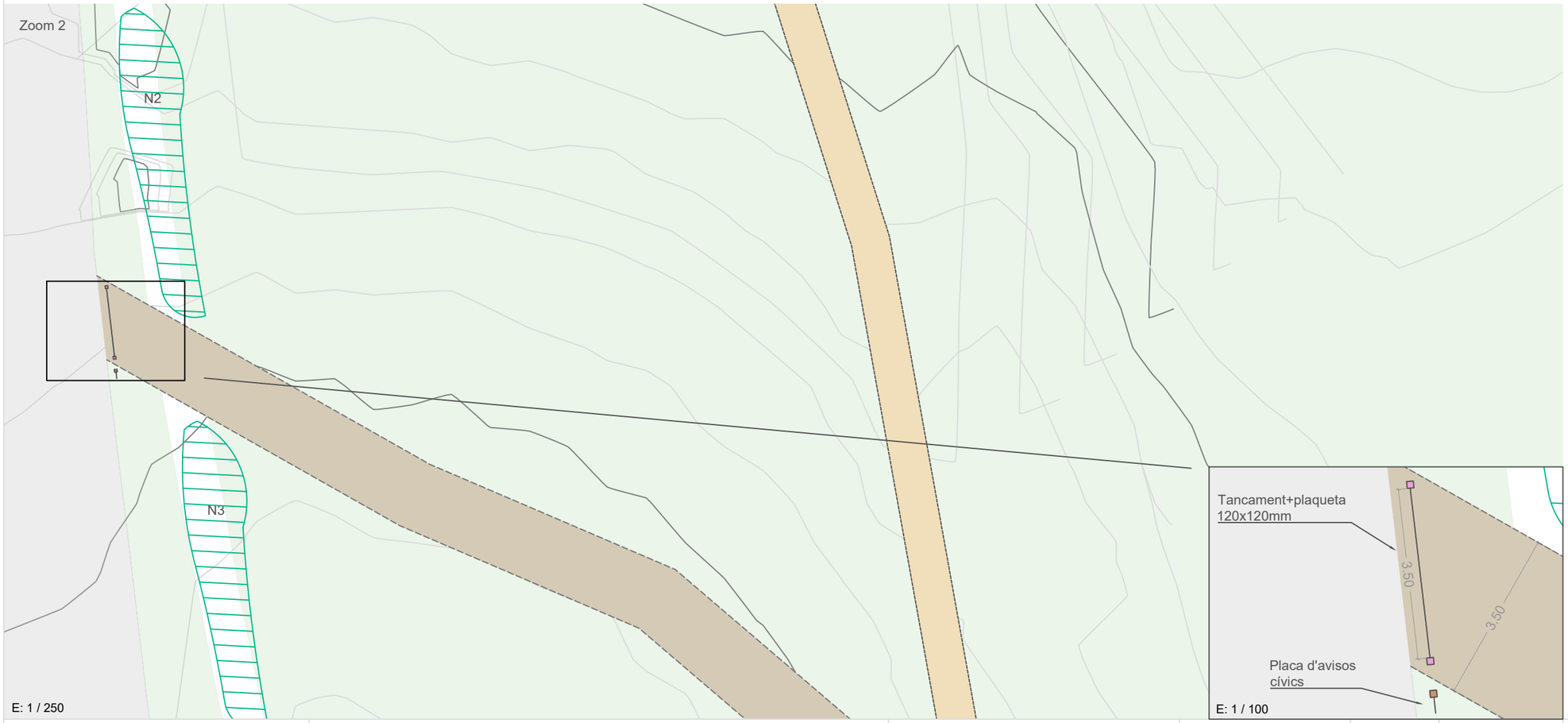

LLEGENDA: CAMINS

- Límit Parc Collserola
- Xarxa hidrogràfica

Tipologia de camins

Xarxa bàsica prevenció incendis Collserola (3,5m)
- Camí principal - existent
- Camí principal - nova obertura

- Camins de vianants i bicis existent (2m)
- Camins de vianants i bicis nova obertura (2m)
- Camí de servei (3,5m)
- Camins existents on no s'actua
- Punts mirador

LLEGENDA: GESTIÓ DE L'ÚS SOCIAL

11.5.1 Paviments i estructures

- Gual empedrat

11.5.3 Senyalització

11.5.3.1 Senyalització
- Plafó vertical 600x600cm - 1 unitat
- Plafó mirador 120x45cm - 6 unitats
- Placa avisos cívics - 2 unitats
- Banderola direccional - 6 unitats
- Plaqueta 120x120mm - 3 unitats

11.5.3.2 Tancaments
- Tanca amb cable d'acer i funda - 3 unitats
- Tancament del gual de Can Costa - 1 unitat

11.5.4 Revegetació

11.5.4.1 Sembra - 10.007,5m2
11.5.4.2 Creació de pantalla vegetal - Plantació en nuclis "barrera" (16m2)
- Clots de plantació - 17 nuclis

LLEGENDA: CAMINS

- Límit Parc Collserola

Tipologia de camins

Xarxa bàsica prevenció incendis Collserola (3,5m)
- Xarxa bàsica - Camí principal

- Camins de vianants i bicis (2m)

- Camí de servei (3,5m)

*els amidaments corresponen a la totalitat de la xarxa de camins (no al zoom d'aquest full)

AUTOR DEL PROJECTE:	CLIENT:	TÍTOL DEL PROJECTE:	ESCALA:	ORIENTACIÓ:	DATA:	TÍTOL DEL PLÀNOL:	PLÀNOL Nº:
naturalea Tècnic/a redactor/a: Albert Sorolla Edo Bióleg Clara Unzeta Lloret Eng. camins, canals i ports	PARC DE L'ALBA CERDANYOLA DEL VALLÈS BARCELONA / CATALUNYA CONSORCI URBANÍSTIC DEL CENTRE DIRECCIONAL DE CERDANYOLA DEL VALLÈS Ajuntament de Cerdanyola del Vallès INCASÒL Institut Català del Sòl	RESTAURACIÓ AMBIENTAL DE L'ÀMBIT DE CAN COSTA A L'ESPAI FUNCIONAL DE LA RIERA DE SANT CUGAT AL PDU DEL PARC DE L'ALBA A CERDANYOLA DEL VALLÈS	E: 1 / VARIABLE	N	JULIOL 2023 ARXIU: Z11.2_camins.dwg	ZONA 11. CAMINS Gestió de l'ús social	Z11.2.2 FULL: 2 de 5

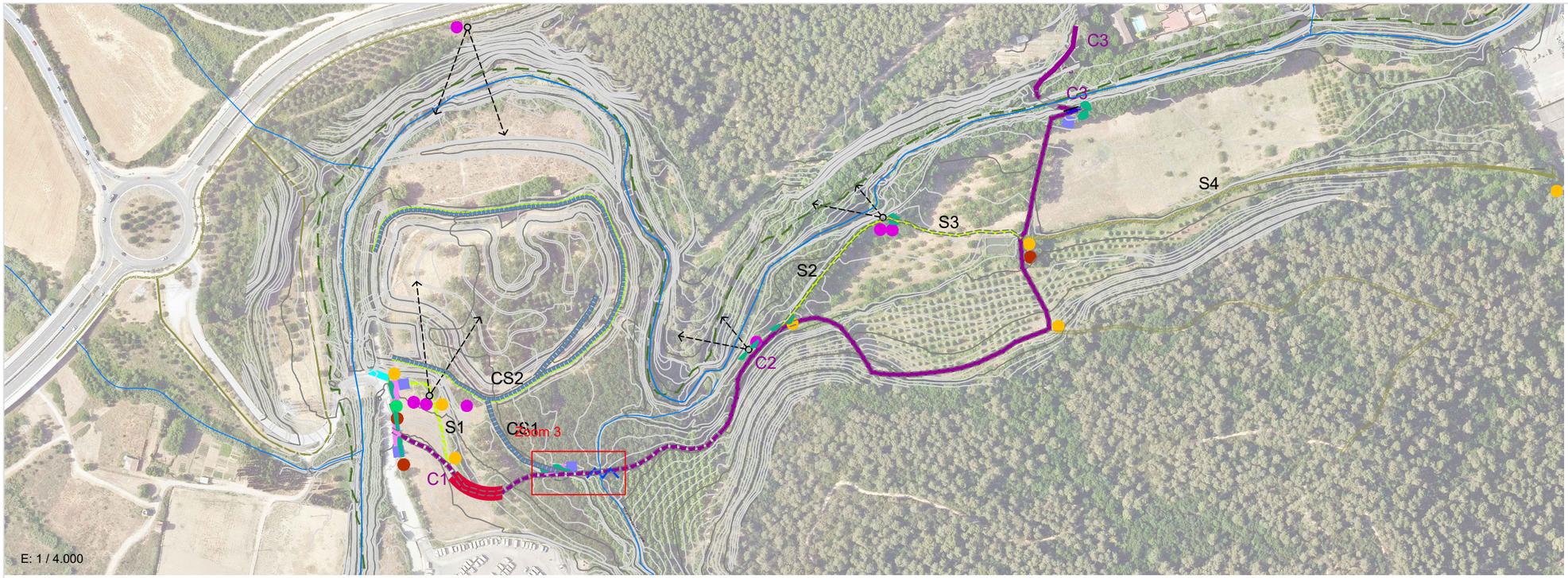

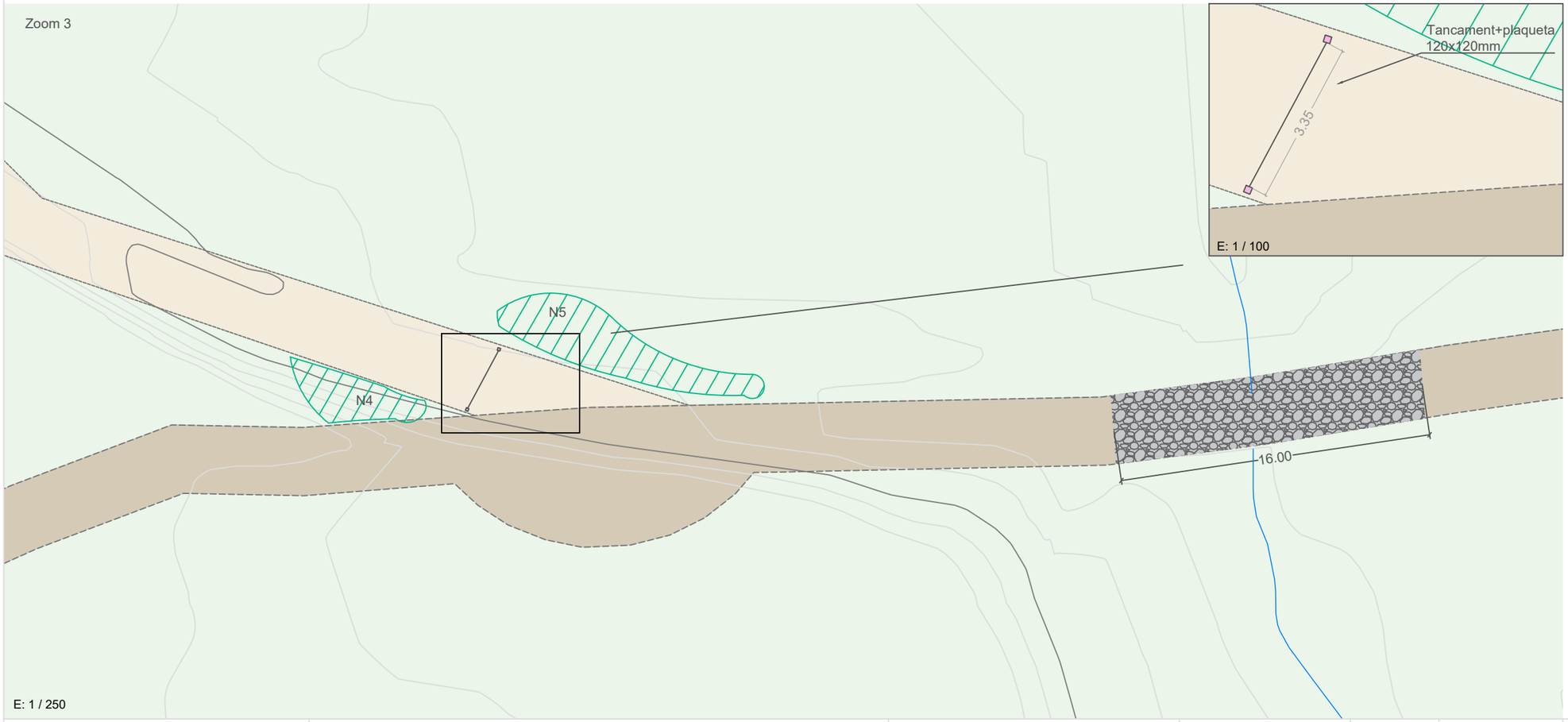

LLEGENDA: CAMINS

- Límit Parc Collserola
- Xarxa hidrogràfica

Tipologia de camins

Xarxa bàsica prevenció incendis Collserola (3,5m)
- Camí principal - existent
- Camí principal - nova obertura

- Camins de vianants i bicis existent (2m)
- Camins de vianants i bicis nova obertura (2m)
- Camí de servei (3,5m)
- Camins existents on no s'actua
- Punts mirador

LLEGENDA: GESTIÓ DE L'ÚS SOCIAL

11.5.1 Paviments i estructures

- Gual empedrat

11.5.3 Senyalització

11.5.3.1 Senyalització
- Plafó vertical 600x600cm - 1 unitat
- Plafó mirador 120x45cm - 6 unitats
- Placa avisos cívics - 2 unitats
- Banderola direccional - 6 unitats
- Plaqueta 120x120mm - 3 unitats

11.5.3.2 Tancaments
- Tanca amb cable d'acer i funda - 3 unitats
- Tancament del gual de Can Costa - 1 unitat

11.5.4 Revegetació

11.5.4.1 Sembra - 10.007,5m2
11.5.4.2 Creació de pantalla vegetal - Plantació en nuclis "barrera" (16m2)
- Clots de plantació - 17 nuclis

LLEGENDA: CAMINS

- Límit Parc Collserola

Tipologia de camins

Xarxa bàsica prevenció incendis Collserola (3,5m)
- Xarxa bàsica - Camí principal
- Camins de vianants i bicis (2m)
- Camí de servei (3,5m)

*els amidaments corresponen a la totalitat de la xarxa de camins (no al zoom d'aquest full)

AUTOR DEL PROJECTE:	Tècnic/a redactor/a:	CLIENT:	TÍTOL DEL PROJECTE:	ESCALA:	ORIENTACIÓ:	DATA:	TÍTOL DEL PLÀNOL:	PLÀNOL Nº:
naturalea	Albert Sorolla Edo Bioleg Clara Unzeta Lloret Eng. camins, canals i ports	PARC DE L'ALBA CERDANYOLA DEL VALLÈS BARCELONA / CATALUNYA CONSORCI URBANÍSTIC DEL CENTRE DIRECCIONAL DE CERDANYOLA DEL VALLÈS Ajuntament de Cerdanyola del Vallès INCASÒL Institut Català del Sòl	RESTAURACIÓ AMBIENTAL DE L'ÀMBIT DE CAN COSTA A L'ESPAI FUNCIONAL DE LA RIERA DE SANT CUGAT AL PDU DEL PARC DE L'ALBA A CERDANYOLA DEL VALLÈS	E: 1 / VARIABLE	N	JULIOL 2023 ARXIU: Z11.2_camins.dwg	ZONA 11. CAMINS Gestió de l'ús social	Z11.2.2 FULL: 3 de 5

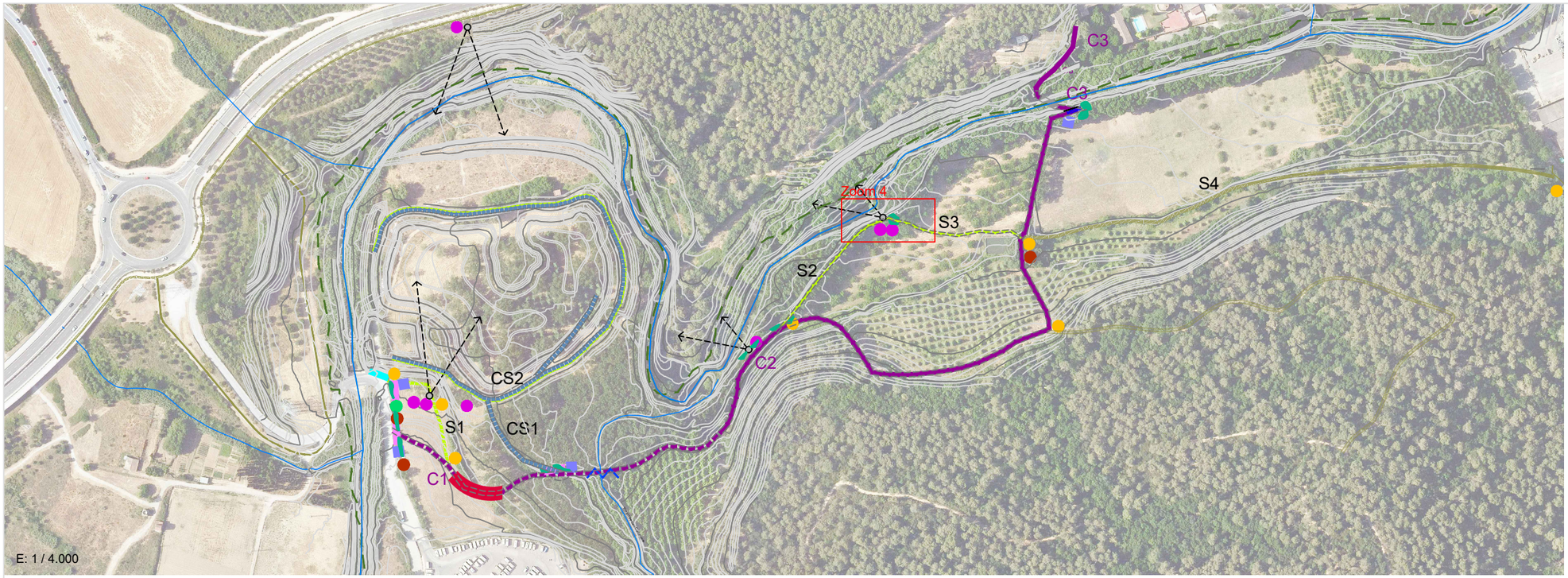

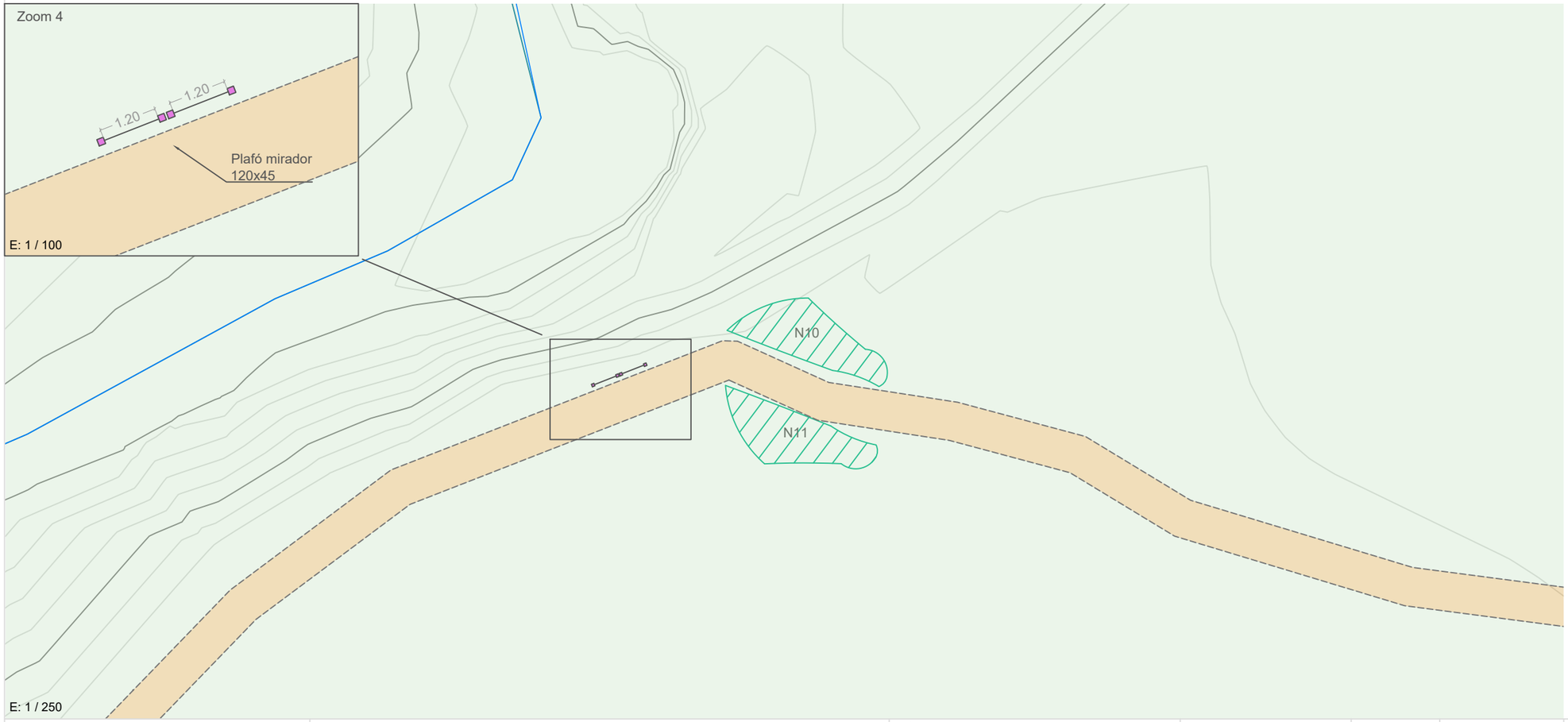

LLEGENDA: CAMINS

- Límit Parc Collserola
- Xarxa hidrogràfica

Tipologia de camins

Xarxa bàsica prevenció incendis Collserola (3,5m)
- Camí principal - existent
- Camí principal - nova obertura

- Camins de vianants i bicis existent (2m)
- Camins de vianants i bicis nova obertura (2m)
- Camí de servei (3,5m)
- Camins existents on no s'actua
- Punts mirador

LLEGENDA: GESTIÓ DE L'ÚS SOCIAL

11.5.1 Paviments i estructures

- Gual empedrat

11.5.3 Senyalització

11.5.3.1 Senyalització
- Plafó vertical 600x600cm - 1 unitat
- Plafó mirador 120x45cm - 6 unitats
- Placa avisos cívics - 2 unitats
- Banderola direccional - 6 unitats
- Plaqueta 120x120mm - 3 unitats

11.5.3.2 Tancaments
- Tanca amb cable d'acer i funda - 3 unitats
- Tancament del gual de Can Costa - 1 unitat

11.5.4 Revegetació

11.5.4.1 Sembra - 10.007,5m2
11.5.4.2 Creació de pantalla vegetal - Plantació en nuclis "barrera" (16m2)
- Clots de plantació - 17 nuclis

LLEGENDA: CAMINS

- Límit Parc Collserola

Tipologia de camins

Xarxa bàsica prevenció incendis Collserola (3,5m)
- Xarxa bàsica - Camí principal

- Camins de vianants i bicis (2m)

- Camí de servei (3,5m)

*els amidaments corresponen a la totalitat de la xarxa de camins (no al zoom d'aquest full)

AUTOR DEL PROJECTE: Tècnic/a redactor/a:

naturalea

Albert Sorolla Edo
Bioleg

Clara Unzeta Lloret
Eng. camins, canals i ports

CLIENT:

PARC DE L'ALBA
CERDANYOLA DEL VALLÈS
BARCELONA / CATALUNYA

CONSORCI URBANÍSTIC DEL CENTRE DIRECCIONAL DE CERDANYOLA DEL VALLÈS

Ajuntament de Cerdanyola del Vallès

INCASÒL Institut Català del Sòl

TÍTOL DEL PROJECTE:

RESTAURACIÓ AMBIENTAL DE L'ÀMBIT DE CAN COSTA A L'ESPAI FUNCIONAL DE LA RIERA DE SANT CUGAT AL PDU DEL PARC DE L'ALBA A CERDANYOLA DEL VALLÈS

ESCALA:

E: 1 / VARIABLE

ORIENTACIÓ:

N

DATA:

JULIOL 2023

ARXIU:

Z11.2_camins.dwg

TÍTOL DEL PLÀNOL:

ZONA 11. CAMINS
Gestió de l'ús social

PLÀNOL Nº:

Z11.2.2

FULL:

4 de 5

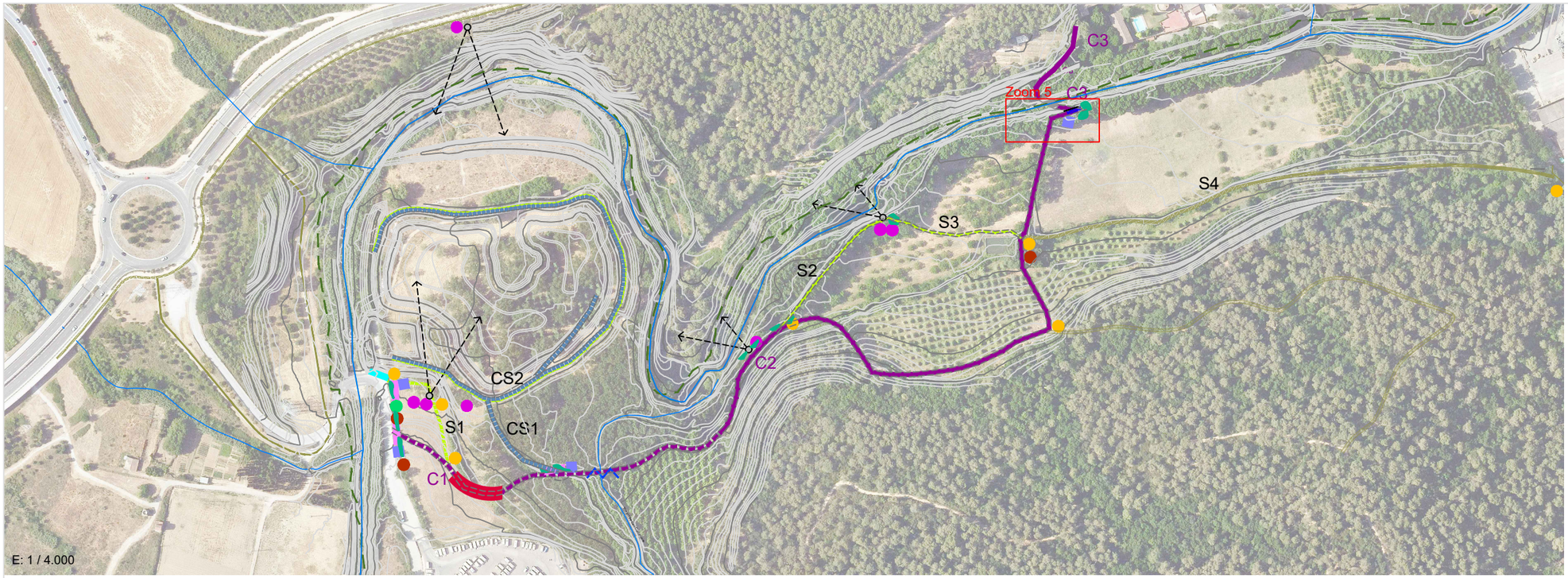

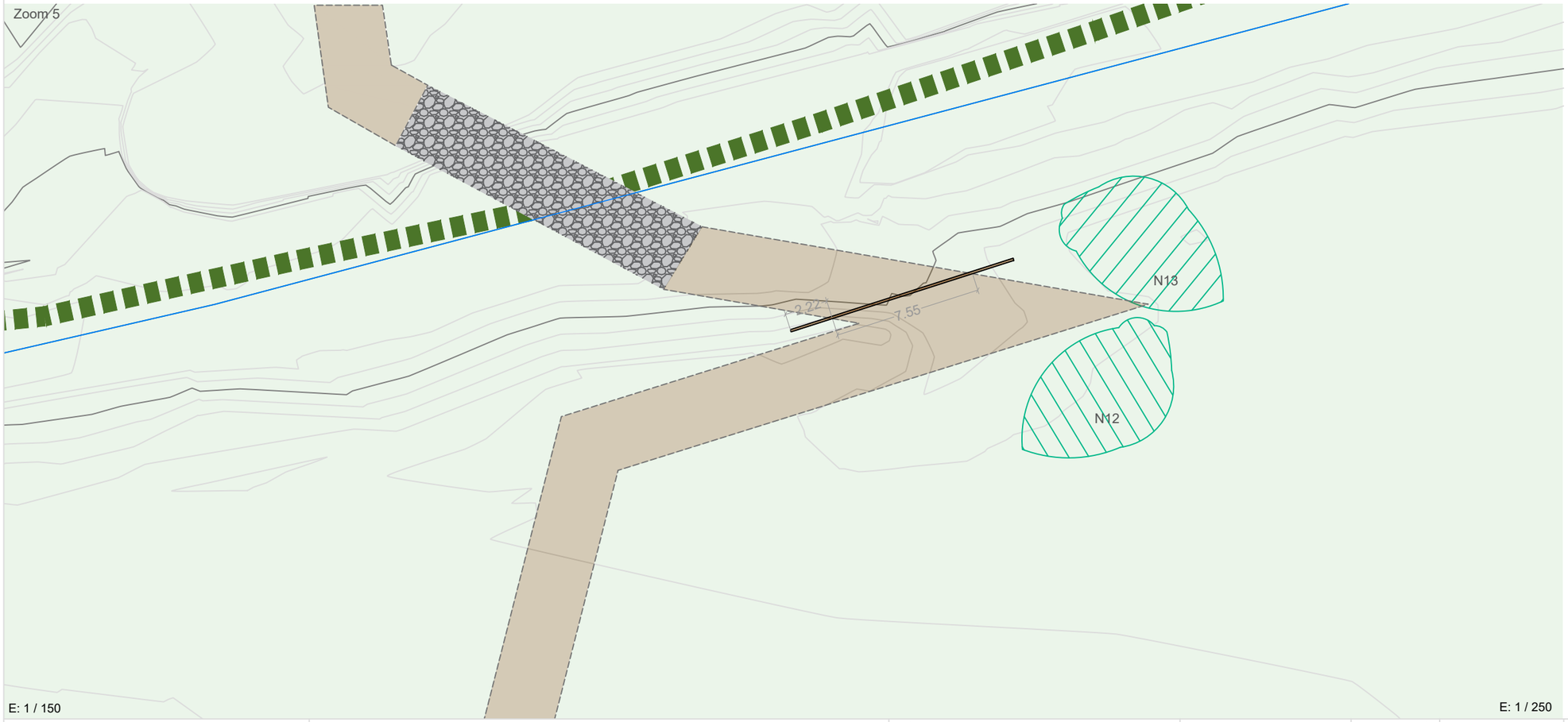

LLEGENDA: CAMINS

- Límit Parc Collserola
- Xarxa hidrogràfica

Tipologia de camins

Xarxa bàsica prevenció incendis Collserola (3,5m)
- Camí principal - existent
- Camí principal - nova obertura

- Camins de vianants i bicis existent (2m)
- Camins de vianants i bicis nova obertura (2m)
- Camí de servei (3,5m)
- Camins existents on no s'actua
- Punts mirador

LLEGENDA: GESTIÓ DE L'ÚS SOCIAL

11.5.1 Paviments i estructures

- Gual empedrat

11.5.3 Senyalització

11.5.3.1 Senyalització
- Plafó vertical 600x600cm - 1 unitat
- Plafó mirador 120x45cm - 6 unitats
- Placa avisos cívics - 2 unitats
- Banderola direccional - 6 unitats
- Plaqueta 120x120mm - 3 unitats

11.5.3.2 Tancaments
- Tanca amb cable d'acer i funda - 3 unitats
- Tancament del gual de Can Costa - 1 unitat

11.5.4 Revegetació

11.5.4.1 Sembra - 10.007,5m2
11.5.4.2 Creació de pantalla vegetal - Plantació en nuclis "barrera" (16m2)
- Clots de plantació - 17 nuclis

LLEGENDA: CAMINS

- Límit Parc Collserola

Tipologia de camins

Xarxa bàsica prevenció incendis Collserola (3,5m)
- Xarxa bàsica - Camí principal

- Camins de vianants i bicis (2m)

- Camí de servei (3,5m)

*els amidaments corresponen a la totalitat de la xarxa de camins (no al zoom d'aquest full)

AUTOR DEL PROJECTE:	Tècnic/a redactor/a:	CLIENT:	TÍTOL DEL PROJECTE:	ESCALA:	ORIENTACIÓ:	DATA:	TÍTOL DEL PLÀNOL:	PLÀNOL Nº:
naturalea	Albert Sorolla Edo Bioleg Clara Unzeta Lloret Eng. camins, canals i ports	PARC DE L'ALBA CERDANYOLA DEL VALLÈS BARCELONA / CATALUNYA CONSORCI URBANÍSTIC DEL CENTRE DIRECCIONAL DE CERDANYOLA DEL VALLÈS Ajuntament de Cerdanyola del Vallès INCASÒL Institut Català del Sòl	RESTAURACIÓ AMBIENTAL DE L'ÀMBIT DE CAN COSTA A L'ESPAI FUNCIONAL DE LA RIERA DE SANT CUGAT AL PDU DEL PARC DE L'ALBA A CERDANYOLA DEL VALLËS	E: 1 / VARIABLE	N	JULIOL 2023 ARXIU: Z11.2_camins.dwg	ZONA 11. CAMINS Gestió de l'ús social	Z11.2.2 FULL: 5 de 5

XARXA BÀSICA PREVENCIÓ D'INCENDIS DE COLLSEROLA
ESQUEMA TIPUS DE CAMÍ PRINCIPAL DE NOVA OBERTURA (C1)

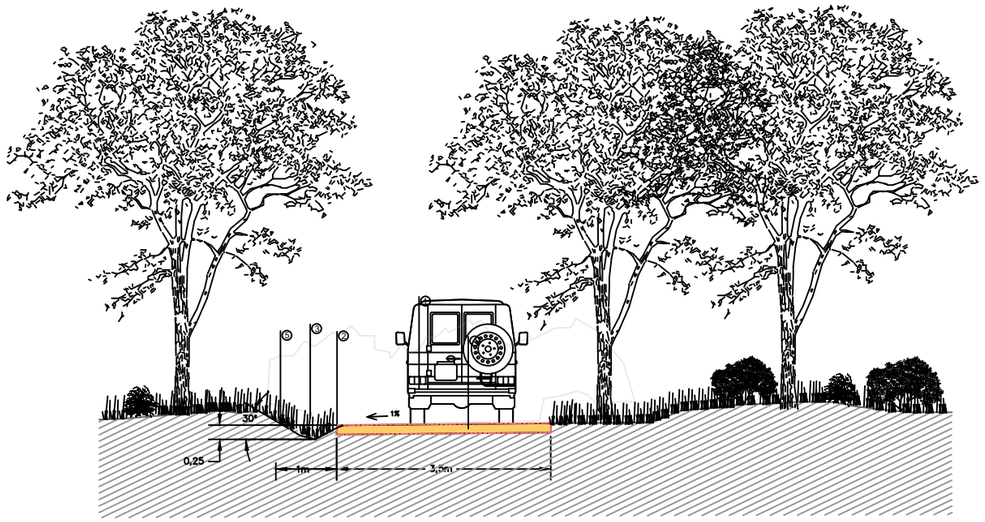

Evacuació de l'aigua
Evacuació de l'aigua
En zones planes: Entrega difusa al terreny circumdant
En zones amb pendent. conducció de l'aigua a:
- Depressions amb nuclis de plantació
- Curs fluvial

1. Desbrossada vegetació existent
2. Decapatge de terra vegetal i estesa als espais adjacents
3. Reperfilat de la plataforma i creació de cunetes.
4. Paviment de tot-ú i sauló 10cm de gruix (subministrament, estesa i compactació)
5. Sembra

CAMÍ DE SERVEIS DE NOVA OBERTURA (CS1)

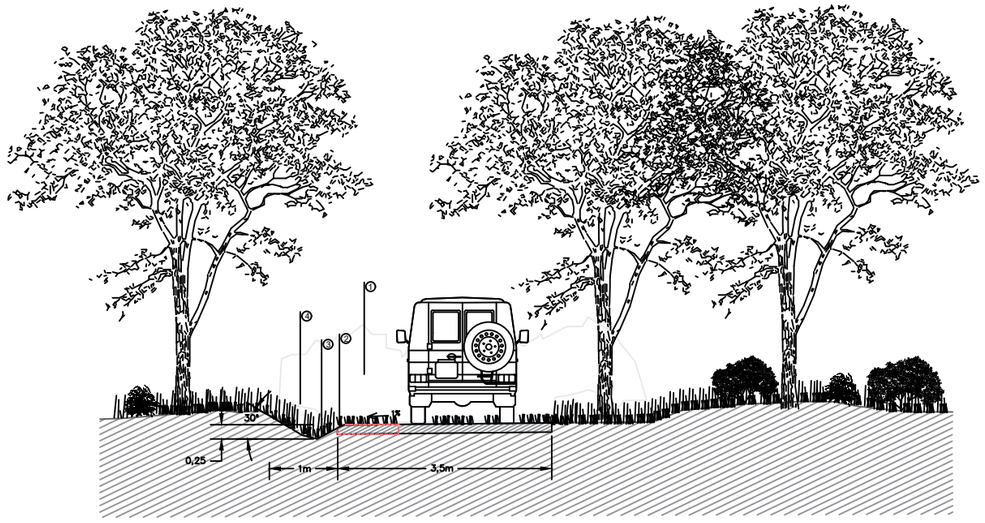

Evacuació de l'aigua
Evacuació de l'aigua
En zones planes: Entrega difusa al terreny circumdant
En zones amb pendent. conducció de l'aigua a:
- Depressions amb nuclis de plantació
- Curs fluvial

1. Desbrossada
2. Decapatge de terra vegetal i estesa als espais adjacents
3. Reperfilat de la plataforma i creació de cunetes.
4. Sembra cuneta

XARXA BÀSICA PREVENCIÓ D'INCENDIS DE COLLSEROLA
ESQUEMA TIPUS DE CAMÍ PRINCIPAL EXISTENT (C2 i C3)

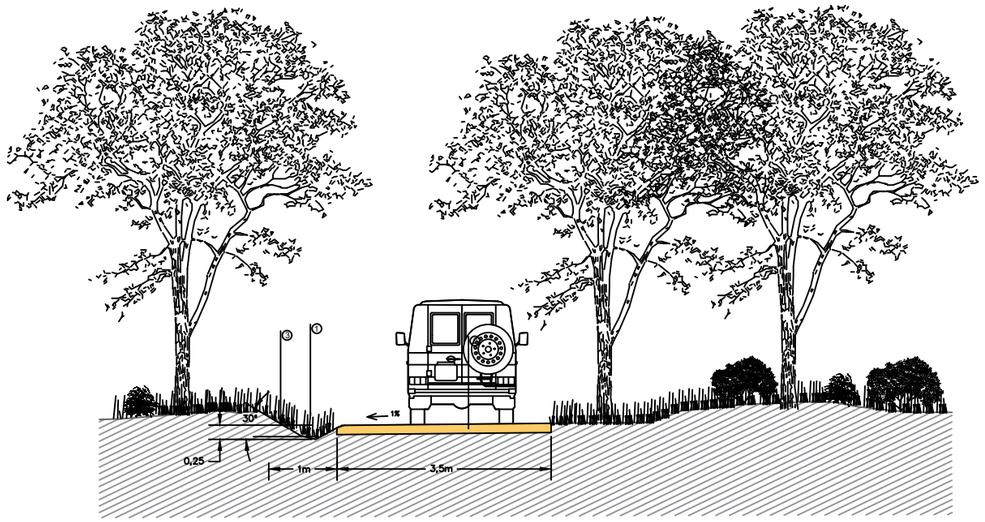

Evacuació de l'aigua
Evacuació de l'aigua
En zones planes: Entrega difusa al terreny circumdant
En zones amb pendent. conducció de l'aigua a:
- Depressions amb nuclis de plantació
- Curs fluvial

1. Reperfilat de la plataforma i creació de cunetes.
2. Paviment de tot-ú i sauló 10cm de gruix (subministrament, estesa i compactació)
3. Sembra

CAMÍ DE SERVEIS (CS2)

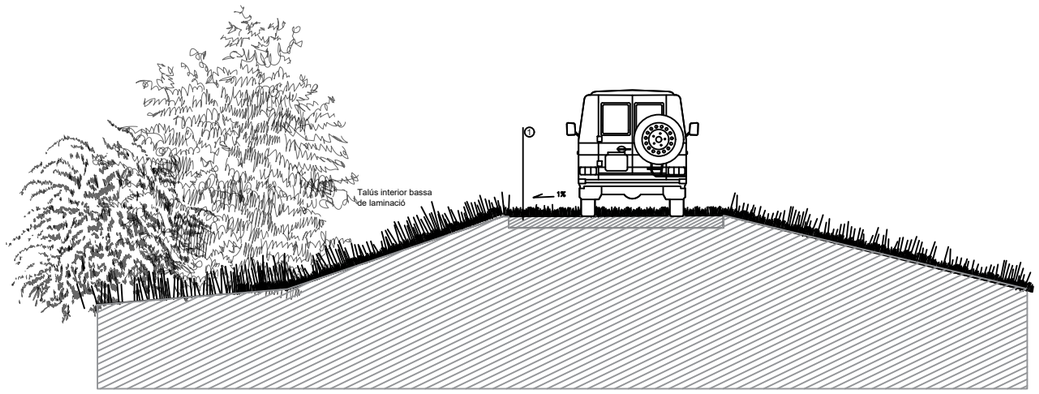

Evacuació de l'aigua: entrega difusa cap a l'interior de la bassa. Permet augmentar l'aport d'aigua d'escorrentiu a la plantació de la primera plataforma

Sembra inclosa dins la millora d'hàbitat de la bassa

1. Reperfilat de la plataforma

ZOOM D - E 1/250

AUTOR DEL PROJECTE:	Tècnic/a redactor/a:	CLIENT:	TÍTOL DEL PROJECTE:	ESCALA:	ORIENTACIÓ:	DATA:	TÍTOL DEL PLÀNOL:	PLÀNOL Nº:
naturalea	Albert Sorolla Edo Biòleg Clara Unzeta Lloret Eng. camins, canals i ports	PARC DE L'ALBA CERDANYOLA DEL VALLÈS BARCELONA / CATALUNYA CONSORCI URBANÍSTIC DEL CENTRE DIRECCIONAL DE CERDANYOLA DEL VALLÈS Ajuntament de Cerdanyola del Vallès INCASÒL Institut Català del Sòl	RESTAURACIÓ AMBIENTAL DE L'ÀMBIT DE CAN COSTA A L'ESPAI FUNCIONAL DE LA RIERA DE SANT CUGAT AL PDU DEL PARC DE L'ALBA A CERDANYOLA DEL VALLÈS	E: 1 / 100 0 1 2 3	N	JULIOL 2023 ARXIU: Z.detall_seccions.dwg	ZONA 11. CAMINS Seccions tipus Xarxa bàsica de prevenció d'incendis i camí de serveis	Z11.3 FULL: 1 de 5

ESQUEMA TIPUS CAMINS DE VIANANTS I BICICLETES
NOVA OBERTURA (S1 i S3)

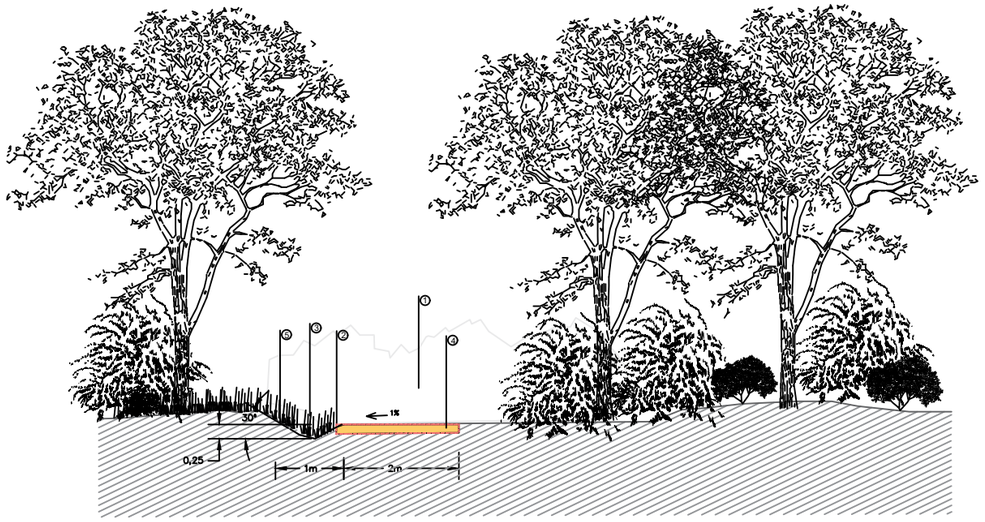

Evacuació de l'aigua
Evacuació de l'aigua
En zones planes: Entrega difusa al terreny circumdant
En zones amb pendent. conducció de l'aigua a:
- Depressions amb nuclis de plantació
- Curs fluvial

1. Desbrossada vegetació existent
2. Decapatge de terra vegetal
3. Reperfilat de la plataforma i creació de cunetes.
4. Paviment de tot-ú i sauló 10cm de gruix (subministrament, estesa i compactació)
5. Sembra cuneta

ESQUEMA TIPUS CAMINS DE VIANANTS I BICICLETES
CAMÍ EXISTENT A REDUIR (S2)

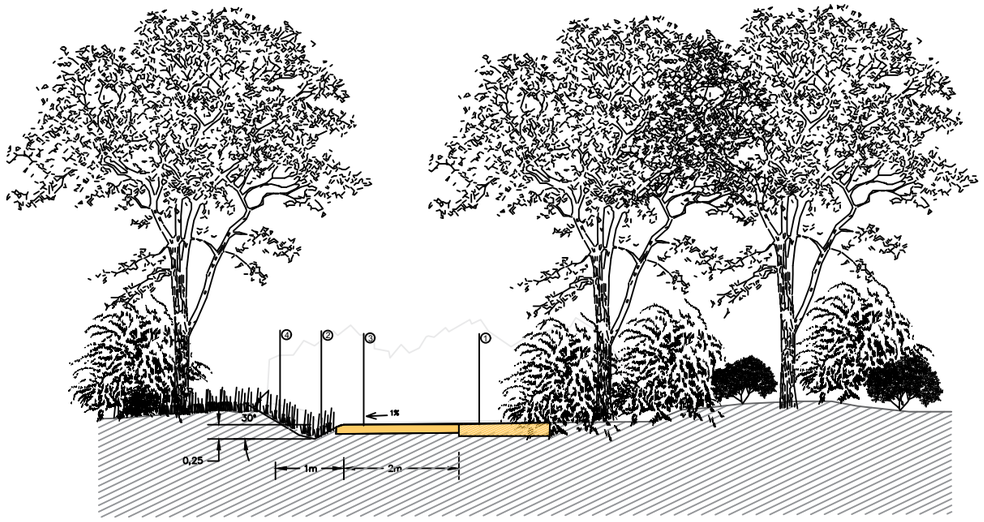

Evacuació de l'aigua
Evacuació de l'aigua
En zones planes: Entrega difusa al terreny circumdant
En zones amb pendent. conducció de l'aigua a:
- Depressions amb nuclis de plantació
- Curs fluvial

1. Escarificat i aport de 20cm de terra vegetal procedent de l'obra
2. Reperfilat de la plataforma i creació de cunetes.
3. Paviment de tot-ú i sauló 10cm de gruix (subministrament, estesa i compactació)
4. Sembra cuneta i zona escarificada

ZOOM D - E 1/250

AUTOR DEL PROJECTE:	CLIENT:	TÍTOL DEL PROJECTE:	ESCALA:	ORIENTACIÓ:	DATA:	TÍTOL DEL PLÀNOL:	PLÀNOL Nº:
naturalea Tècnic/a redactor/a: Albert Sorolla Edo Bióleg Clara Unzeta Lloret Eng. camins, canals i ports	PARC DE L'ALBA CERDANYOLA DEL VALLÈS BARCELONA / CATALUNYA CONSORCI URBANÍSTIC DEL CENTRE DIRECCIONAL DE CERDANYOLA DEL VALLÈS Ajuntament de Cerdanyola del Vallès INCASÒL Institut Català del Sòl	RESTAURACIÓ AMBIENTAL DE L'ÀMBIT DE CAN COSTA A L'ESPAI FUNCIONAL DE LA RIERA DE SANT CUGAT AL PDU DEL PARC DE L'ALBA A CERDANYOLA DEL VALLÈS	E: 1 / 100 0 1 2 3	N	JULIOL 2023 ARXIU: Z.detall_seccions.dwg	ZONA 11. CAMINS Seccions tipus Camins de vianants i bicicletes	Z11.3 FULL: 2 de 5

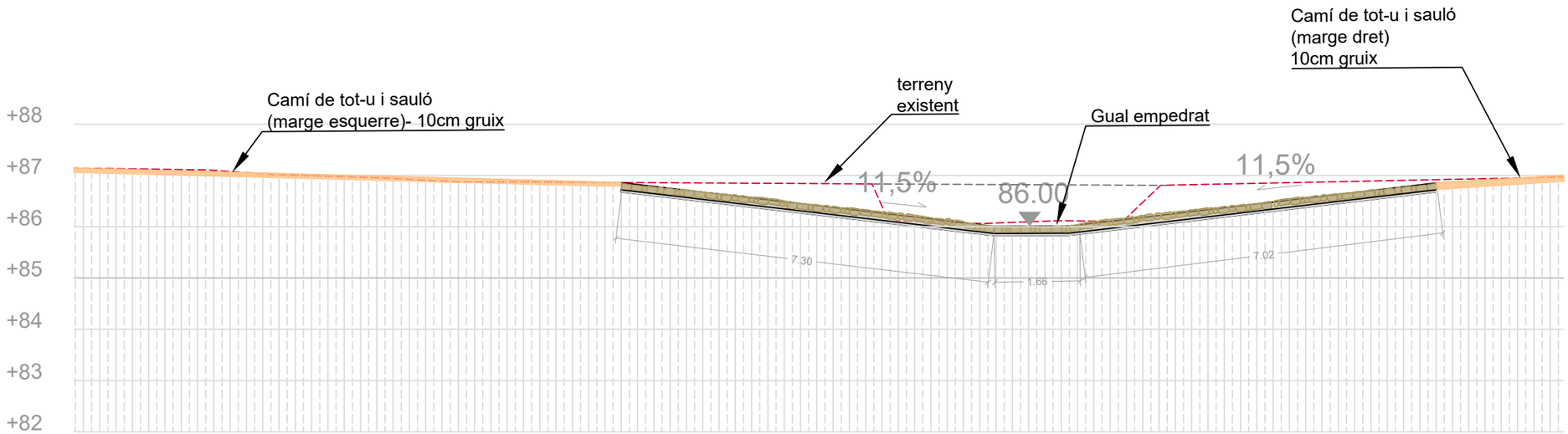

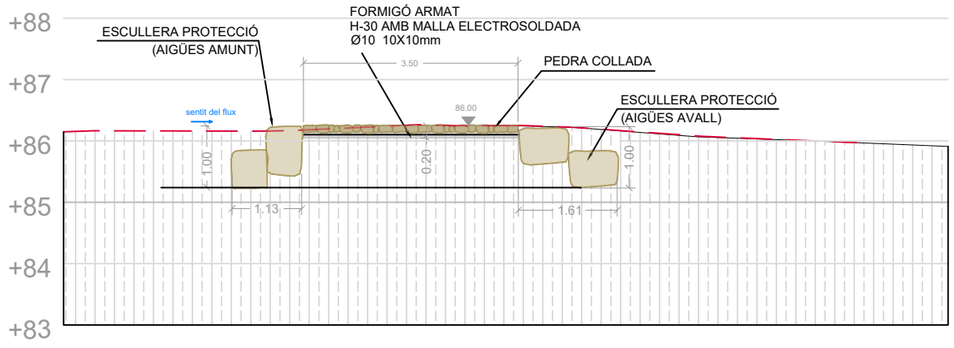

Detall gual

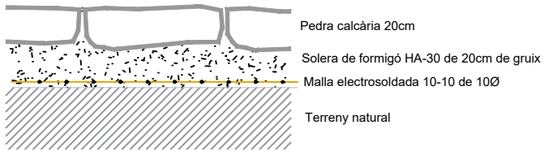

ZOOM D - E 1/250

AUTOR DEL PROJECTE:	CLIENT:	TÍTOL DEL PROJECTE:	ESCALA:	ORIENTACIÓ:	DATA:	TÍTOL DEL PLÀNOL:	PLÀNOL Nº:
Tècnic/a redactor/a: Albert Sorolla Edo Biòleg Clara Unzeta Lloret Eng. camins, canals i ports naturalea	PARC DE L'ALBA CERDANYOLA DEL VALLÈS BARCELONA / CATALUNYA CONSORCI URBANÍSTIC DEL CENTRE DIRECCIONAL DE CERDANYOLA DEL VALLÈS Ajuntament de Cerdanyola del Vallès INCASÒL Institut Català del Sòl	RESTAURACIÓ AMBIENTAL DE L'ÀMBIT DE CAN COSTA A L'ESPAI FUNCIONAL DE LA RIERA DE SANT CUGAT AL PDU DEL PARC DE L'ALBA A CERDANYOLA DEL VALLÈS	E: 1 / 100 0 1 2 3	N	JULIOL 2023 ARXIU: Z.detall_seccions.dwg	ZONA 11. CAMINS Seccions tipus Gual empedrat	Z11.3 FULL: 3 de 5

Aromàtiques

- · *Rosmarinus officinalis postratus* (9 C2L)
- · *Lavandula stoechas* (9 C2L)
- · *Lavandula officinalis* (9 C2L)
- · *Thymus vulgaris* (9 C2L)
- · *Santolina chamaecyparissus* (9 C2L)
- · *Matricaria chamomilla* (9 C2L)
- *Salvia officinalis* (9 C2L)
- *Dorycnium hirsutum* (9 C2L)

Model Aromàtiques
Aromàtiques 72 C2L

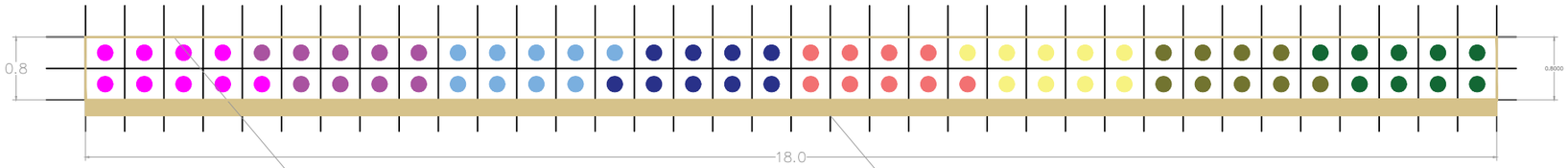

Incorporació de 30cm de terra vegetal procedent de la pròpia obra

Tronc de castanyer de 20cm de diàmetre collat amb barres de ferro corrugat de 70cm de llargada i 12mm de diàmetre a raó de 1u/m de tronc. Inclou rasa per enterrar $\frac{1}{3}$ del diàmetre del tronc

PARTERRE AROMÀTIQUES

AUTOR DEL PROJECTE:	CLIENT:	TÍTOL DEL PROJECTE:	ESCALA:	ORIENTACIÓ:	DATA:	TÍTOL DEL PLÀNOL:	PLÀNOL Nº:
naturalea Tècnic/a redactor/a: Albert Sorolla Edo Biòleg Clara Unzeta Lloret Eng. camins, canals i ports	PARC DE L'ALBA CERDANYOLA DEL VALLÈS BARCELONA / CATALUNYA CONSORCI URBANÍSTIC DEL CENTRE DIRECCIONAL DE CERDANYOLA DEL VALLÈS Ajuntament de Cerdanyola del Vallès INCASÒL Institut Català del Sòl	RESTAURACIÓ AMBIENTAL DE L'ÀMBIT DE CAN COSTA A L'ESPAI FUNCIONAL DE LA RIERA DE SANT CUGAT AL PDU DEL PARC DE L'ALBA A CERDANYOLA DEL VALLÈS	E: 1 / 75 0 0.75 1.5 2.25	N	JULIOL 2023 ARXIU: Z.detall_seccions.dwg	ZONA 11. CAMINS Seccions tipus Parterre d'aromàtiques	Z11.3 FULL: 4 de 5

SENYALITZACIÓ

Subministrament, disseny, maquetació i instal·lació de plafó de 600x600mm. Seguint el model del Parc de Collserola.

Subministrament, disseny, maquetació i instal·lació de plafó divulgatiu per a les zones de mirador de 120x45mm . Seguint el model del Parc de Collserola.

Subministrament, disseny, maquetació i instal·lació de placa d'avisos cívics format per joc de dues planxes d'alumini de 240x240mm. Seguint el model del Parc de Collserola.

Banderola indicador camins i corriols amb 1 / 2 /3 o 4 plaques. Seguint el model del Parc de Collserola.

Detalls tipus dels elements que composen la senyalització

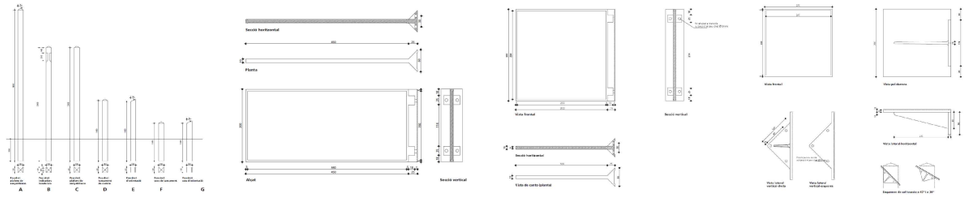

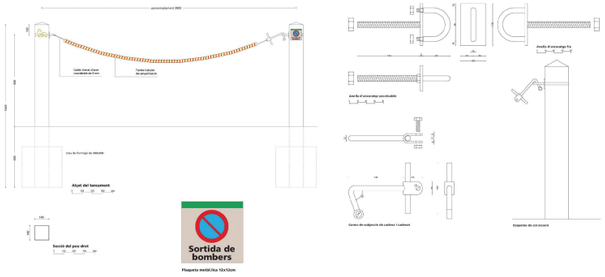

Subministrament i instal·lació de tancament camins format per dos peus drets de fusta de pi amb tractament anticorrossiu de sals metàl·liques (basilit CFK) per immersió i autoclau sistema de buit pressió. Inclou cable de cadena, funda tram de 6m, anelles, ganxo, cargols i femelles en hacer galvanitzat. Fixació al terreny amb daus de formigó de 400x400x400mm. Seguint el model del Parc de Collserola.

AUTOR DEL PROJECTE:	Tècnic/a redactor/a:	CLIENT:	TÍTOL DEL PROJECTE:	ESCALA:	ORIENTACIÓ:	DATA:	TÍTOL DEL PLÀNOL:	PLÀNOL Nº:
naturalea	Albert Sorolla Edo Biòleg Clara Unzeta Lloret Eng. camins, canals i ports	PARC DE L'ALBA CERDANYOLA DEL VALLÈS BARCELONA / CATALUNYA CONSORCI URBANÍSTIC DEL CENTRE DIRECCIONAL DE CERDANYOLA DEL VALLÈS Ajuntament de Cerdanyola del Vallès INCASÒL Institut Català del Sòl	RESTAURACIÓ AMBIENTAL DE L'ÀMBIT DE CAN COSTA A L'ESPAI FUNCIONAL DE LA RIERA DE SANT CUGAT AL PDU DEL PARC DE L'ALBA A CERDANYOLA DEL VALLÈS	E: 1 / 75 0 0.75 1.5 2.25	N	JULIOL 2023 ARXIU: Z.detall_seccions.dwg	ZONA 11. CAMINS Ús social Senyalització i tancament	Z11.3 FULL: 5 de 5