DILIGÈNCIA que s’estén per fer constar que aquest document va ser aprovat pel Consell General del Consorci Urbanístic del Centre Direccional de Cerdanyola del Vallès en la seva sessió de 29 de setembre de 2021.
La secretària del Consell, María del Mar Blasi

2021.10.13
09:16:13 +02'00'

PLÀNOLS 04-04

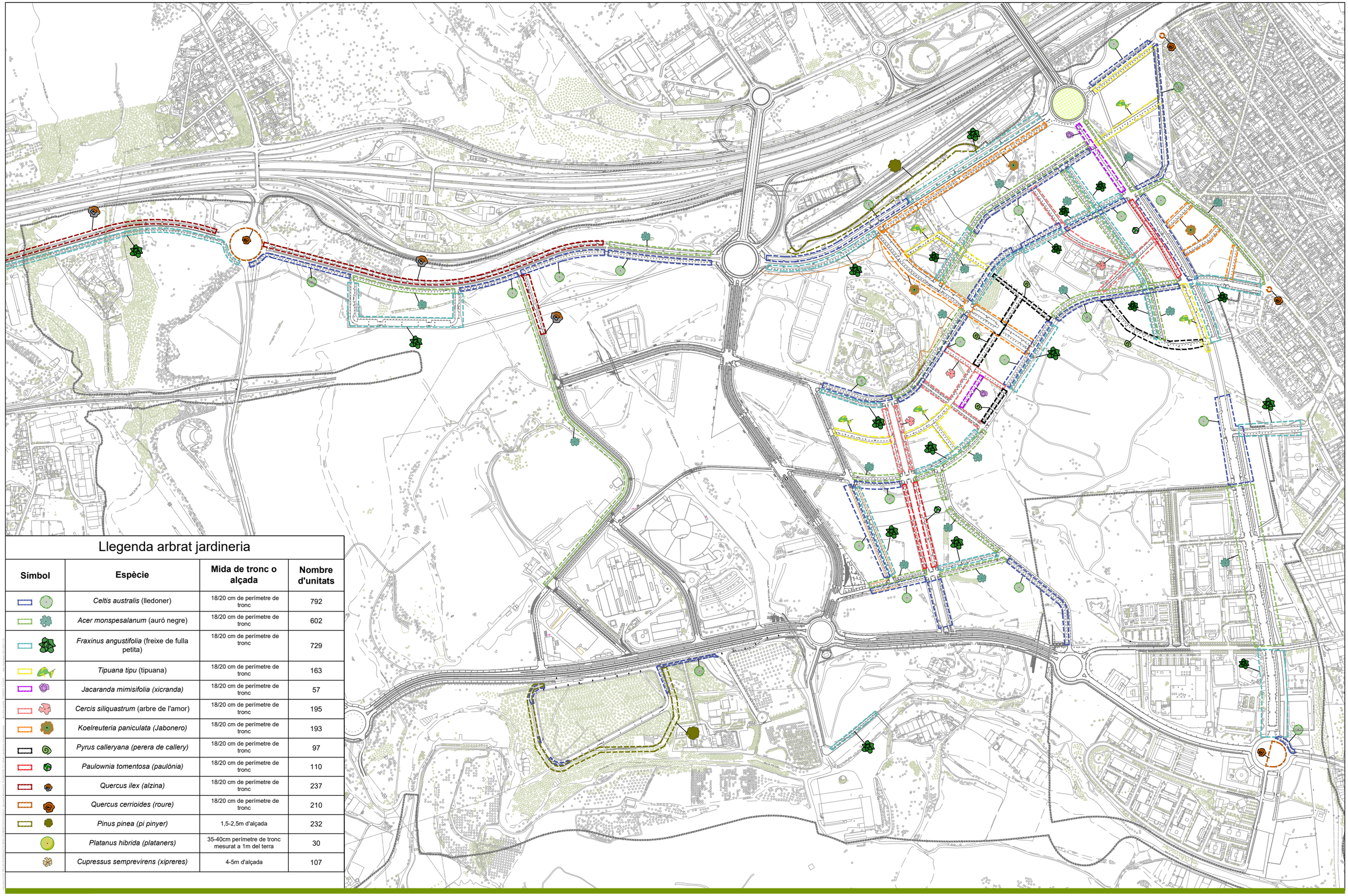

Llegenda arbrat jardineria

Símbol	Espècie	Mida de tronc o alçada	Nombre d'unitats
	Celtis australis (lledoner)	18/20 cm de perímetre de tronc	792
	Acer monspesalanum (auró negre)	18/20 cm de perímetre de tronc	602
	Fraxinus angustifolia (freixe de fulla petita)	18/20 cm de perímetre de tronc	729
	Tipuana tipu (tipuana)	18/20 cm de perímetre de tronc	163
	Jacaranda mimisifolia (xicranda)	18/20 cm de perímetre de tronc	57
	Cercis siliquastrum (arbre de l'amor)	18/20 cm de perímetre de tronc	195
	Koelreuteria paniculata (Jabonero)	18/20 cm de perímetre de tronc	193
	Pyrus calleryana (perera de callery)	18/20 cm de perímetre de tronc	97
	Paulownia tomentosa (paulònia)	18/20 cm de perímetre de tronc	110
	Quercus ilex (alzina)	18/20 cm de perímetre de tronc	237
	Quercus cerrioides (roure)	18/20 cm de perímetre de tronc	210
	Pinus pinea (pi pinyer)	1,5-2,5m d'alçada	232
	Platanus hibrida (plataners)	35-40cm perímetre de tronc mesurat a 1m del terra	30
	Cupressus semprevirens (xipreres)	4-5m d'alçada	107

PARC **DE L'ALBA**
CERDANYOLA DEL VALLÈS
BARCELONA / CATALUNYA

CONSORCI URBANÍSTIC DEL CENTRE DIRECCIONAL DE CERDANYOLA DEL VALLÈS

Ajuntament de Cerdanyola del Vallès

INCASÒL Institut Català del Sòl

Autor del Projecte:

ALBERT NOGUERA i GROS

Projecte:

PROJECTE D'OBRES BÀSIQUES D'URBANITZACIÓ DEL SECTOR PARC DE L'ALBA DE CERDANYOLA DEL VALLÉS

VIST I PLAU/VIST I PLAU:
EL CAP DE SERVEI DE TERRITORI DE L'AJUNTAMENT DE CERDANYOLA DEL VALLÈS

VIST I PLAU/VIST I PLAU:
EL CAP DE LA UNITAT DE PLANEJAMENT DE L'INSTITUT CATALÀ DEL SÒL

Emplaçament:

CERDANYOLA DEL VALLÈS

Títol del Plànol:

JARDINERIA PLANTA D'ARBRAT D'ALINEACIÓ

Full 01

Escala:

DIN A1 1/4.000
DIN A3 1/8.000

Data: Setembre 2021

Nombre Plànol: 06.12.1

Nom. de fitxer: 06.12.DWG

FULL 1 DE 4

Rambla del castell e: 1/250

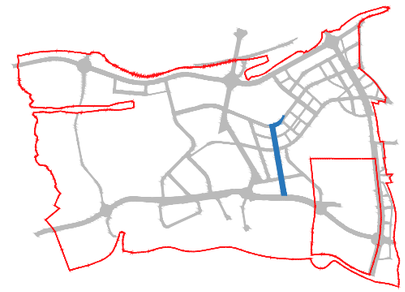

Llegenda arbusts, enfiladises i graminies				
Símbol	**Espècie**	**Mida de tronc o alçada**	**Nombre d'unitats**	**Ubicació**
	Abelia floribunda	30-40cm d'alçada cont 3l	7860	Rambla del castell i Av. dels Gorgs
	Pittosporum tobira nana	20-30cm d'alçada cont 3l	6984	Rambla del castell i Av. dels Gorgs
	Pistacea lentiscus (llentiscle)	20-30cm d'alçada cont 3l	14121	Rambla del castell, eixos A1 i A2, Av. dels Gorgs
	Nerium oleander (baladre)	container d'entre 1,3l i 3l	17972	rotonda UAB, Eixos A2 i A3
	Escallonia macrantha	30-40cm d'alçada cont 3l	4002	Av. dels Gorgs
	Poacees	20-30cm d'alçada cont 3l	4002	Av. dels Gorgs
	Enfiladises: Hedera helix, Smilax aspera i Lonicera periclineum	cont 1,3l	3765	Pantalla Eix A3

Plantació arbustiva als parterres de la Rambla del Castell

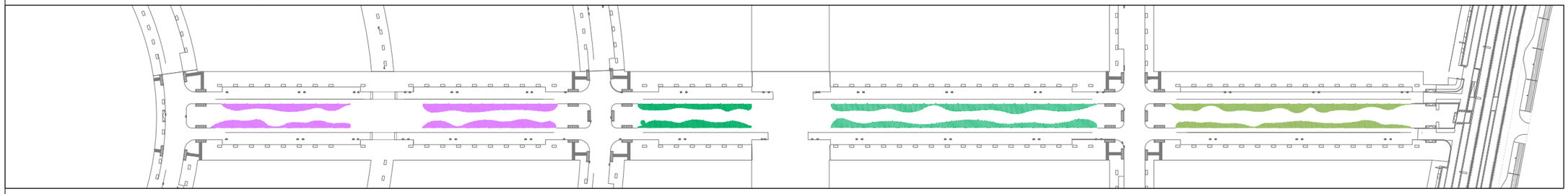

transplantament de xipressos i preservació dels plataners de la Rambla del Castell

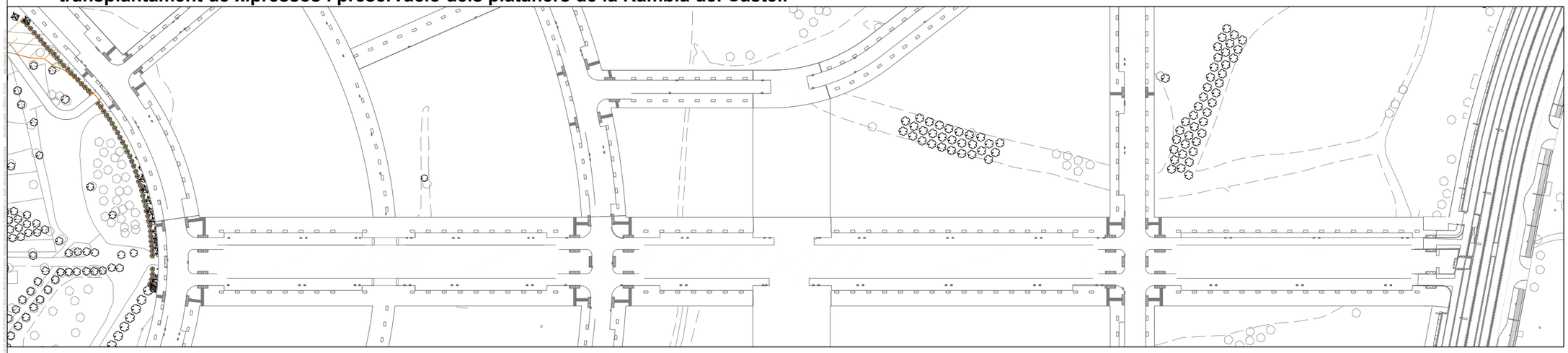

LLEGENDA VALORITZACIÓ DE LA PLANTACIÓ EXISTENT

- *Platanus hibrida (plataner) existent a preservar*
- *Nova plantació de platanus hibrida (plataner)*
- *Xiprer existent*
- *Nova ubicació del xiprer a transplantar*

PARC **DE L'ALBA**
CERDANYOLA DEL VALLÈS
BARCELONA / CATALUNYA

CONSORCI URBANÍSTIC DEL CENTRE DIRECCIONAL DE CERDANYOLA DEL VALLÈS

Ajuntament de Cerdanyola del Vallès | INCASÒL Institut Català del Sòl

Autor del Projecte:
ALBERT NOGUERA i GROS

Projecte:
PROJECTE D'OBRES BÀSIQUES D'URBANITZACIÓ DEL SECTOR PARC DE L'ALBA DE CERDANYOLA DEL VALLÉS

VIST I PLAI/VIST I PLAU:
EL CAP DE SERVEI DE TERRITORI DE L'AJUNTAMENT DE CERDANYOLA DEL VALLÈS

VIST I PLAI/VIST I PLAU:
EL CAP DE LA UNITAT DE PLANEJAMENT DE L'INSTITUT CATALÀ DEL SÒL

Emplaçament:
CERDANYOLA DEL VALLÈS

Títol del Plànol:
JARDINERIA PLANTA DETALL
RAMBLA DEL CASTELL
Full 02

Escala:
DIN A1 1/1.000
DIN A3 1/2.000

Data: Setembre 2021

Nombre Plànol: 06.12.2

Nom. de fitxer: 06.12.DWG

FULL 2 DE 4

Eix A1

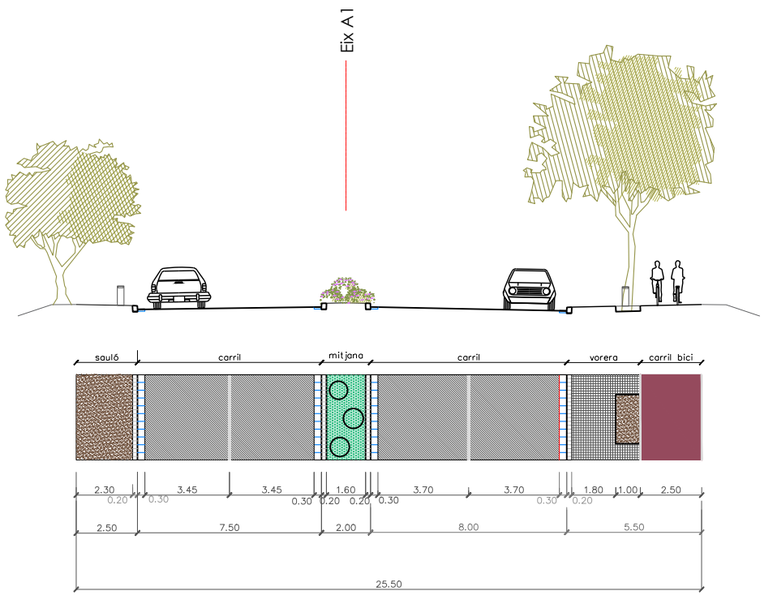

Lateral Eix A1
-Sense arbustes
- Quercus ilex cada 7,2m

Mitjana Eix A1aib
-Arbustiva Pistacea lentiscus 6ut/ml (tresbolillo)

Eixos A2a - A2b

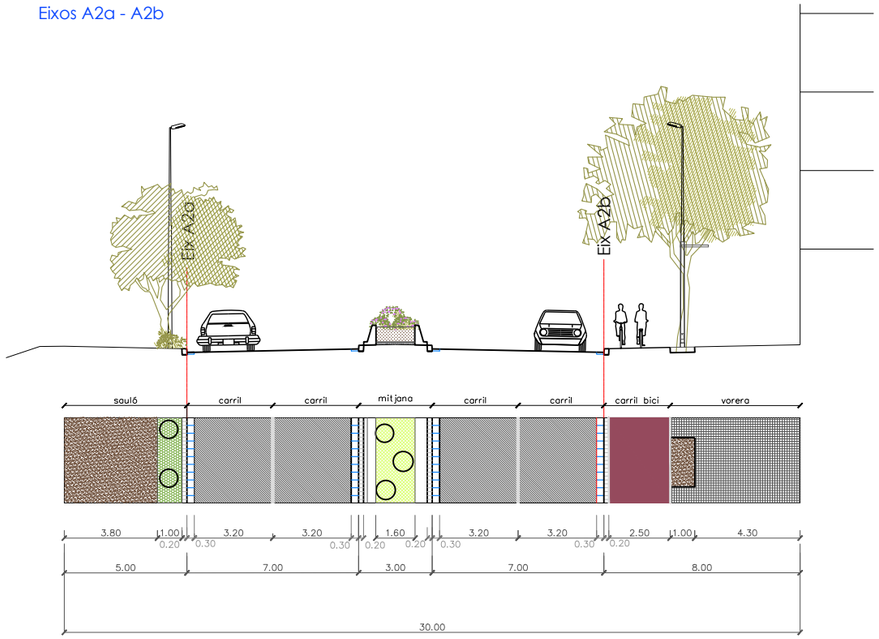

Lateral Eix A2a
-Arbustiva Pisctacea lentiscus 3ut/ml
- Quercus ilex cada 7,2m

Mitjana Eix A2aib
- Terra vegetal 50cm
- Grava drenatje 20cm
- Arbustiva Nerium oleander 6ut/ml (tresbolillo)

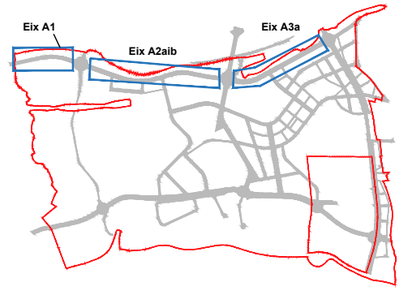

Eix A3a

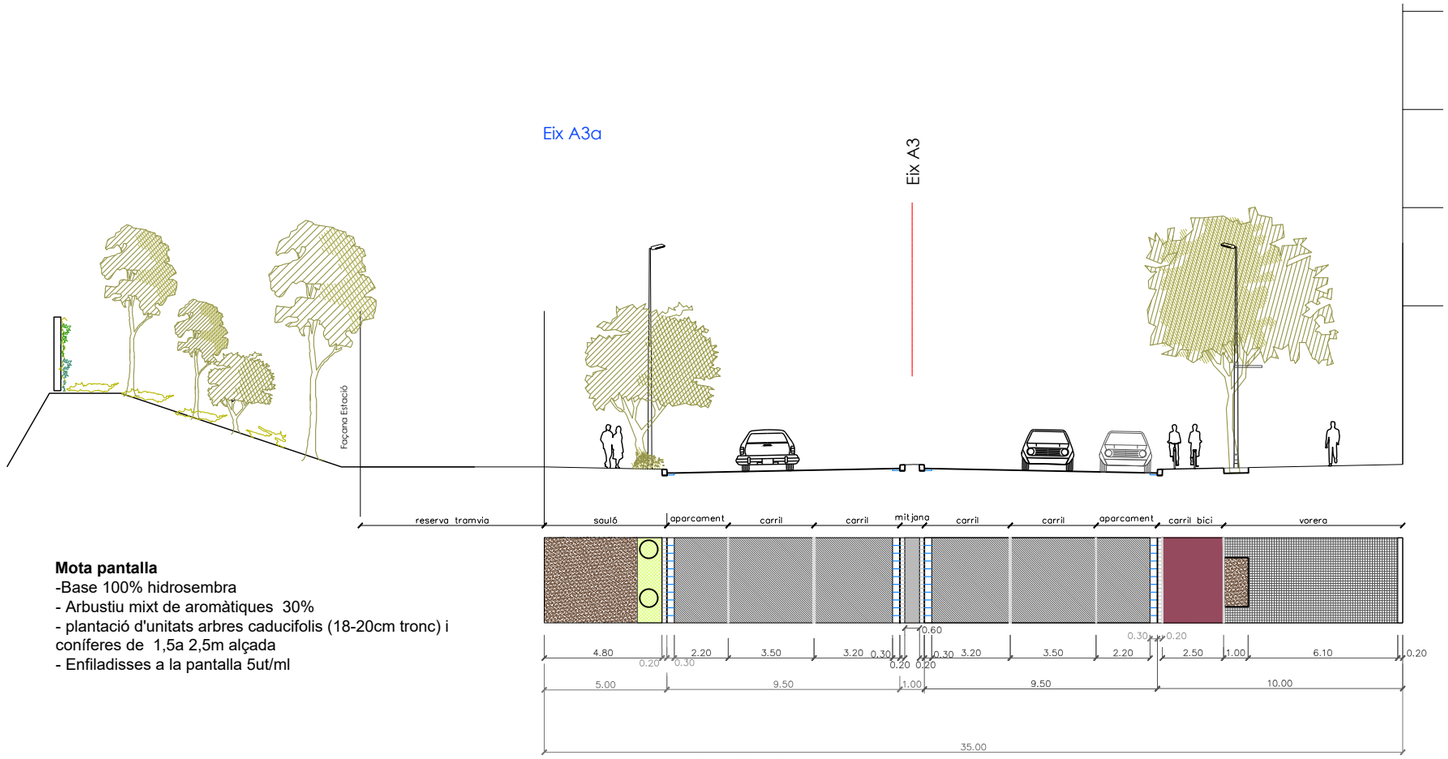

Mota pantalla
-Base 100% hidrosembra
- Arbustiu mixt de aromàtiques 30%
- plantació d'unitats arbres caducifolis (18-20cm tronc) i coníferes de 1,5a 2,5m alçada
- Enfiladisses a la pantalla 5ut/ml

Lateral Eix A3
-Arbustiva Nerium oleander 3ut/ml
- Quercus ilex cada 7,2m

PARC **DE L'ALBA**
CERDANYOLA DEL VALLÈS
BARCELONA / CATALUNYA

CONSORCI URBANÍSTIC DEL CENTRE DIRECCIONAL DE CERDANYOLA DEL VALLÈS

Ajuntament de Cerdanyola del Vallès | INCASÒL Institut Català del Sòl

Autor del Projecte:
ALBERT NOGUERA i GROS

Projecte:
PROJECTE D'OBRES BÀSIQUES D'URBANITZACIÓ DEL SECTOR PARC DE L'ALBA DE CERDANYOLA DEL VALLÈS

VIST I PLAIMST I PLAU: EL CAP DE SERVEI DE TERRITORI DE L'AJUNTAMENT DE CERDANYOLA DEL VALLÈS

VIST I PLAIMST I PLAU: EL CAP DE LA UNITAT DE PLANEJAMENT DE L'INSTITUT CATALÀ DEL SÒL

Emplaçament:
CERDANYOLA DEL VALLÈS

Títol del Plànol:
JARDINERIA SECCIONS
EIXOS A1 A2 I A3
Full 03

Escala:
DIN A1 1/125
DIN A3 1/250

Data: Setembre 2021

Nombre Plànol: 06.12.3

Nom. de fitxer: 06.12.DWG

FULL 3 DE 4

Avinguda dels Gorgs

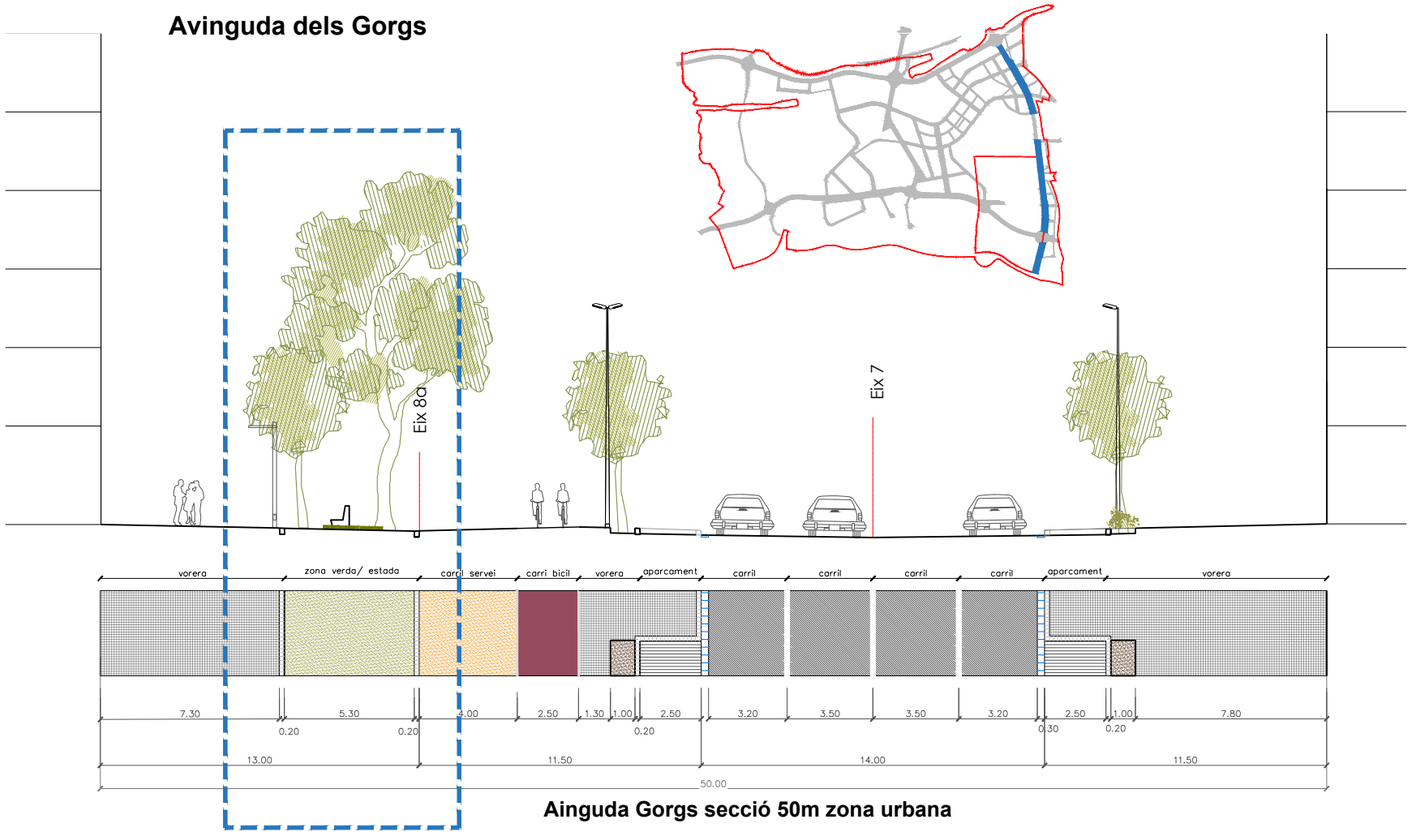

Ainguda Gorgs secció 50m zona urbana

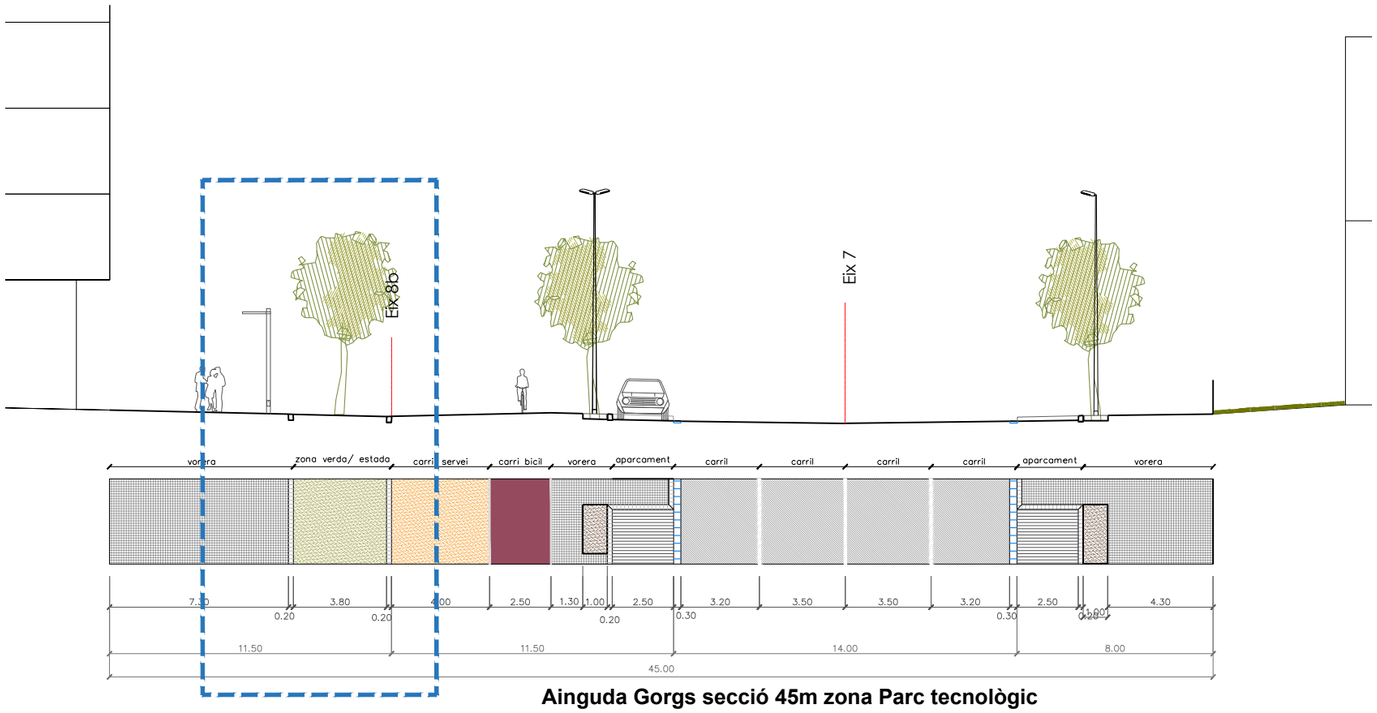

Ainguda Gorgs secció 45m zona Parc tecnològic

Jardineria i pavimentació dels parterres lineals a l'Avinguda dels Gorgs

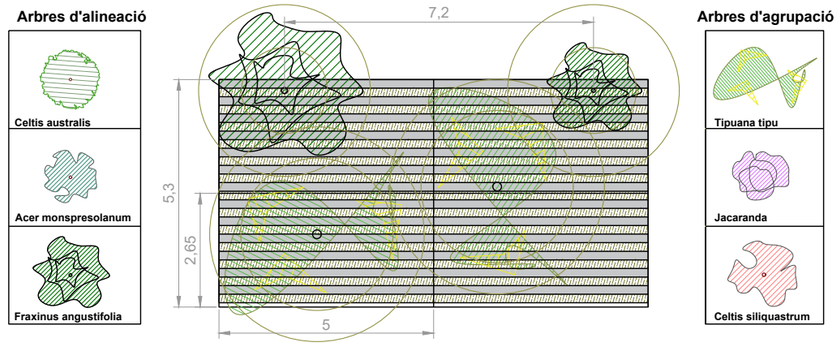

SECCIÓ TIPUS PARTERRE VIA VERDA: 30% del total de parterres

* Sembra manual en juntes amb aportació de terra vegetal millorada
* Arbrat al 50% de la superfície, marc de plantació 5-7m
* Espècies (18-20cm perímetre): Tipuana tipu, Celtis siliquastrum, Jacaranda mimisifolia

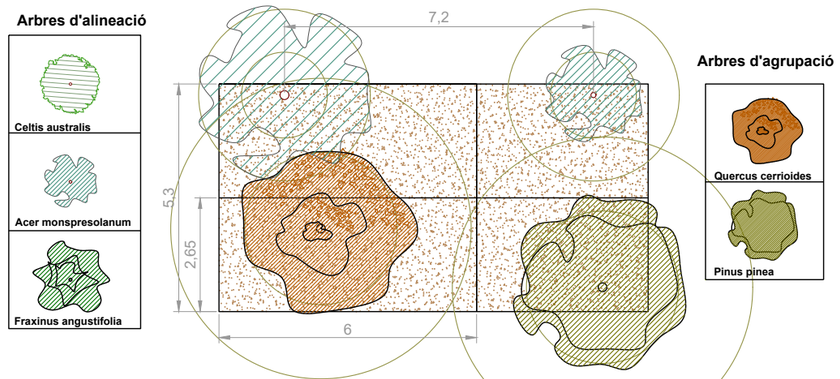

SECCIÓ TIPUS PARTERRE SAULÓ: 40% del total de parterres

* Arbrat al 50% de la sup. marc de plantació 5-7m :
* Espècies (18-20cm perímetre): Pinus pinea (2-3m d'alçada) o Quercus cerrioides

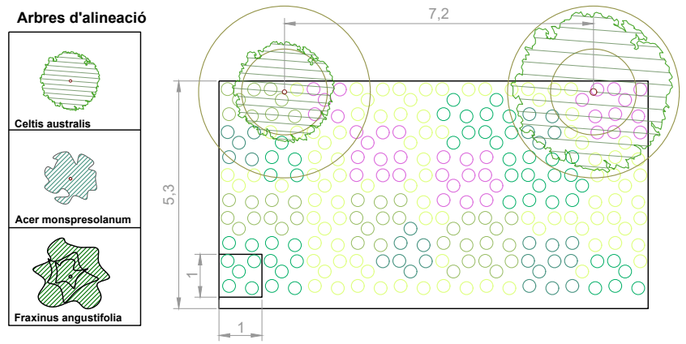

SECCIÓ TIPUS PARTERRE ARBUSTIU: al 30% del total de parterres

* Arbustives 30-50cm d'alçada: 5ut/m2
* Espècies: Pistacia lentiscus, Pittosporum tobbira, Escalonia macrantha, Abelia floribunda, poacees

PARC DE L'ALBA
CERDANYOLA DEL VALLÈS
BARCELONA / CATALUNYA

CONSORCI URBANÍSTIC DEL CENTRE DIRECCIONAL DE CERDANYOLA DEL VALLÈS

Ajuntament de Cerdanyola del Vallès

INCASÒL Institut Català del Sòl

Autor del Projecte:
ALBERT NOGUERA i GROS

Projecte:
PROJECTE D'OBRES BÀSIQUES D'URBANITZACIÓ DEL SECTOR PARC DE L'ALBA DE CERDANYOLA DEL VALLÉS

VIST I PLAV/VIST I PLAU:
EL CAP DE SERVEI DE TERRITORI DE L'AJUNTAMENT DE CERDANYOLA DEL VALLÈS

VIST I PLAV/VIST I PLAU:
EL CAP DE LA UNITAT DE PLANEJAMENT DE L'INSTITUT CATALÀ DEL SÒL

Emplaçament:
CERDANYOLA DEL VALLÈS

Títol del Plànol:
JARDINERIA SECCIONS AVINGUDA DELS GORGS
Full 04

Escala:
DIN A1 1/125
DIN A3 1/250

Data: Setembre 2021

Nombre Plànol: 06.12.4

Nom. de fitxer: 06.12.DWG

FULL 4 DE 4

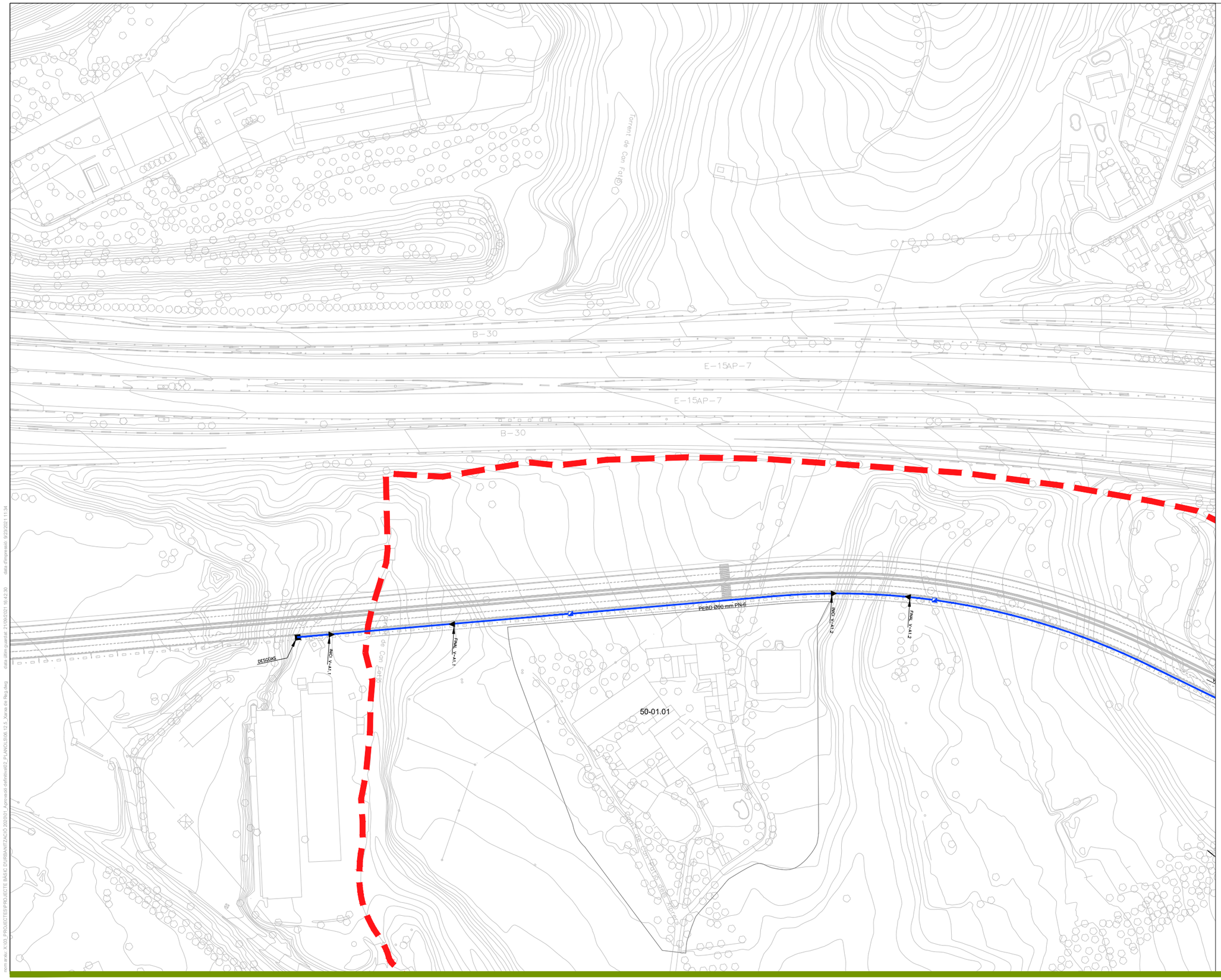

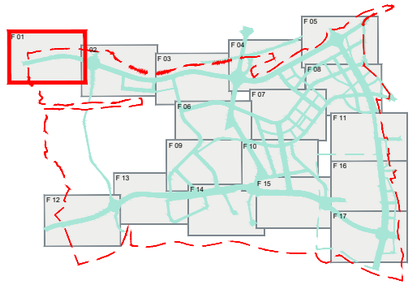

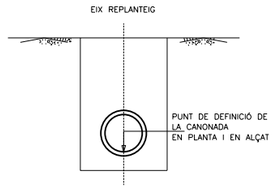

LLEGENDA

- XARXA DE REG Nº1. PRESSIÓ
- XARXA DE REG Nº2. PRESSIÓ
- XARXA DE REG Nº3. PRESSIÓ
- XARXA DE IMPULSIÓ
- XARXA EXISTENT
- DESGÜÀS
- VENTOSA
- INICI I FINAL OBRA ESPECIAL
- PAS SOTA CALÇADA
- HIDRANT TIPUS 1 - BATERIA DE REG
- HIDRANT TIPUS 2 - BOCA DE REG
- DERIVACIÓ AMB BRIDA CEGA. FUTURA CONNEXIÓ
- DESENVOLUPAMENT DE LA XARXA SECUNDÀRIA

NOTA: TOTES LES DERIVACIONS NO ESPECIFICADES AL PLÀNOL, SERAN DE PEAD Ø40mm, PN-10

PARC **DE L'ALBA**
CERDANYOLA DEL VALLÈS
BARCELONA / CATALUNYA

CONSORCI URBANÍSTIC DEL CENTRE DIRECCIONAL DE CERDANYOLA DEL VALLÈS

Ajuntament de Cerdanyola del Vallès

INCASÒL Institut Català del Sòl

Autor del Projecte:

ALBERT NOGUERA i GROS

Projecte:

PROJECTE D'OBRES D'URBANITZACIÓ DEL SECTOR PARC DE L'ALBA DE CERDANYOLA DEL VALLÈS

VIST I PLAUMST I PLAU: EL CAP DE SERVEI DE TERRITORI DE L'AJUNTAMENT DE CERDANYOLA DEL VALLÈS

VIST I PLAUMST I PLAU: EL CAP DE LA UNITAT DE PLANEJAMENT DE L'INSTITUT CATALÀ DEL SÒL

Emplaçament:

CERDANYOLA DEL VALLÈS

Títol del Plànol:

ARBRAT D'ALINEACIÓ i XARXA DE REG
XARXA DE REG

Escala:

DIN A1 1/2500
DIN A3 1/5000

Data: Setembre 2021

Nombre Plànol: 206.12.5

Nom. de fitxer: 06.12.5.DWG

FULL 01 DE 17

mem.exe: X:\03_PROJECTES\PROJECTE BÀSIC D'URBANITZACIÓ 2020\01_Annexos\6-definitiva\02_PLANOLS\06.12.5_Xarxa de Reg.dwg data d'ltm.guardat: 21/06/2021 18:12:30 data d'impressió: 6/23/2021 11:34

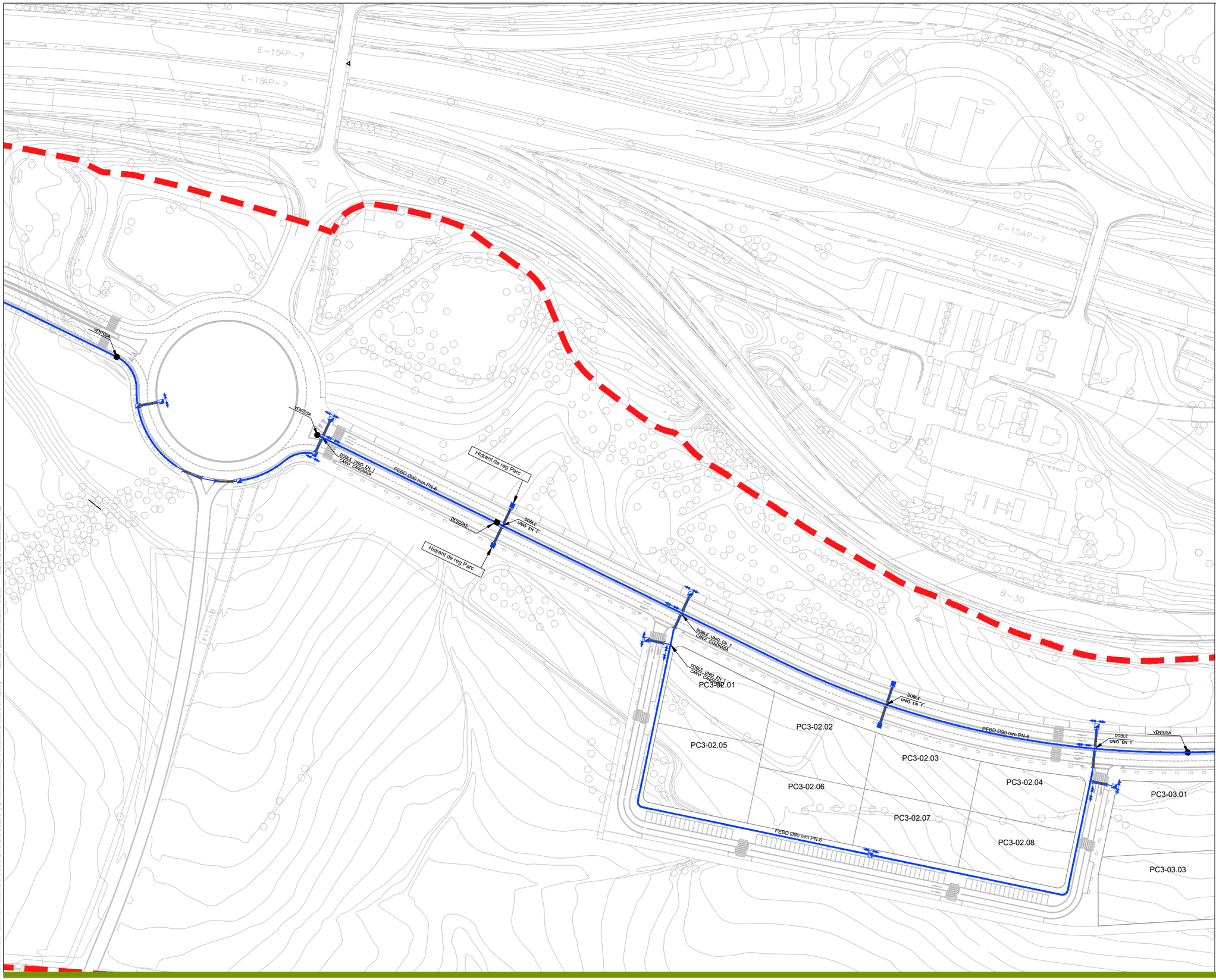

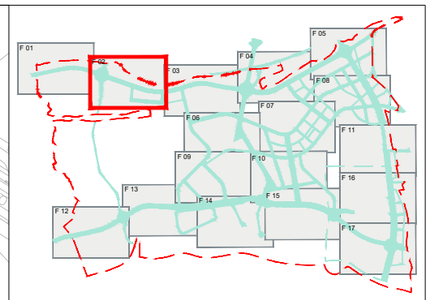

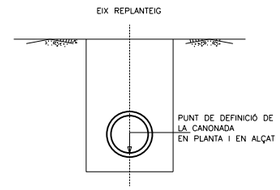

LLEGENDA

- XARXA DE REG Nº1. PRESSIÓ
- XARXA DE REG Nº2. PRESSIÓ
- XARXA DE REG Nº3. PRESSIÓ
- XARXA DE IMPULSIÓ
- XARXA EXISTENT
- DESGÜÀS
- VENTOSA
- INICI I FINAL OBRA ESPECIAL
- PAS SOTA CALÇADA
- HIDRANT TIPUS 1 - BATERIA DE REG
- HIDRANT TIPUS 2 - BOCA DE REG
- DERIVACIÓ AMB BRIDA CEGA. FUTURA CONNEXIÓ
- DESENVOLUPAMENT DE LA XARXA SECUNDÀRIA

NOTA: TOTES LES DERIVACIONS NO ESPECIFICADES AL PLÀNOL, SERAN DE PEAD Ø40mm, PN-10

nom arxiu: X:\03_PROJECTES\PROJECTE BÀSIC D'URBANITZACIÓ 2020\01_Aprovació definitiva\02_PLANOL S\06.12.5_Xarxa de Reg.dwg data últim guardat: 21/09/2021 16:42:30 data d'impressió: 02/3/2021 11:35

PARC **DE L'ALBA**
CERDANYOLA DEL VALLÈS
BARCELONA / CATALUNYA

CONSORCI URBANÍSTIC DEL CENTRE DIRECCIONAL DE CERDANYOLA DEL VALLÈS

Ajuntament de Cerdanyola del Vallès

INCASÒL Institut Català del Sòl

Autor del Projecte:
ALBERT NOGUERA i GROS

Projecte:
PROJECTE D'OBRES D'URBANITZACIÓ DEL SECTOR
PARC DE L'ALBA DE CERDANYOLA DEL VALLÉS

VIST I PLAU/VIST I PLAU:
EL CAP DE SERVEI DE TERRITORI DE L'AJUNTAMENT DE CERDANYOLA DEL VALLÈS

VIST I PLAU/VIST I PLAU:
EL CAP DE LA UNITAT DE PLANEJAMENT DE L'INSTITUT CATALÀ DEL SÒL

Emplaçament:
CERDANYOLA DEL VALLÈS

Títol del Plànol:
ARBRAT D'ALINEACIÓ i XARXA DE REG
XARXA DE REG

Escala:
DIN A1 1/2.500
DIN A3 1/5.000

Data: Setembre 2021

Nombre Plànol: 2.06.12.5

Nom. de fitxer: 06.12.5.DWG

FULL 02 DE 17

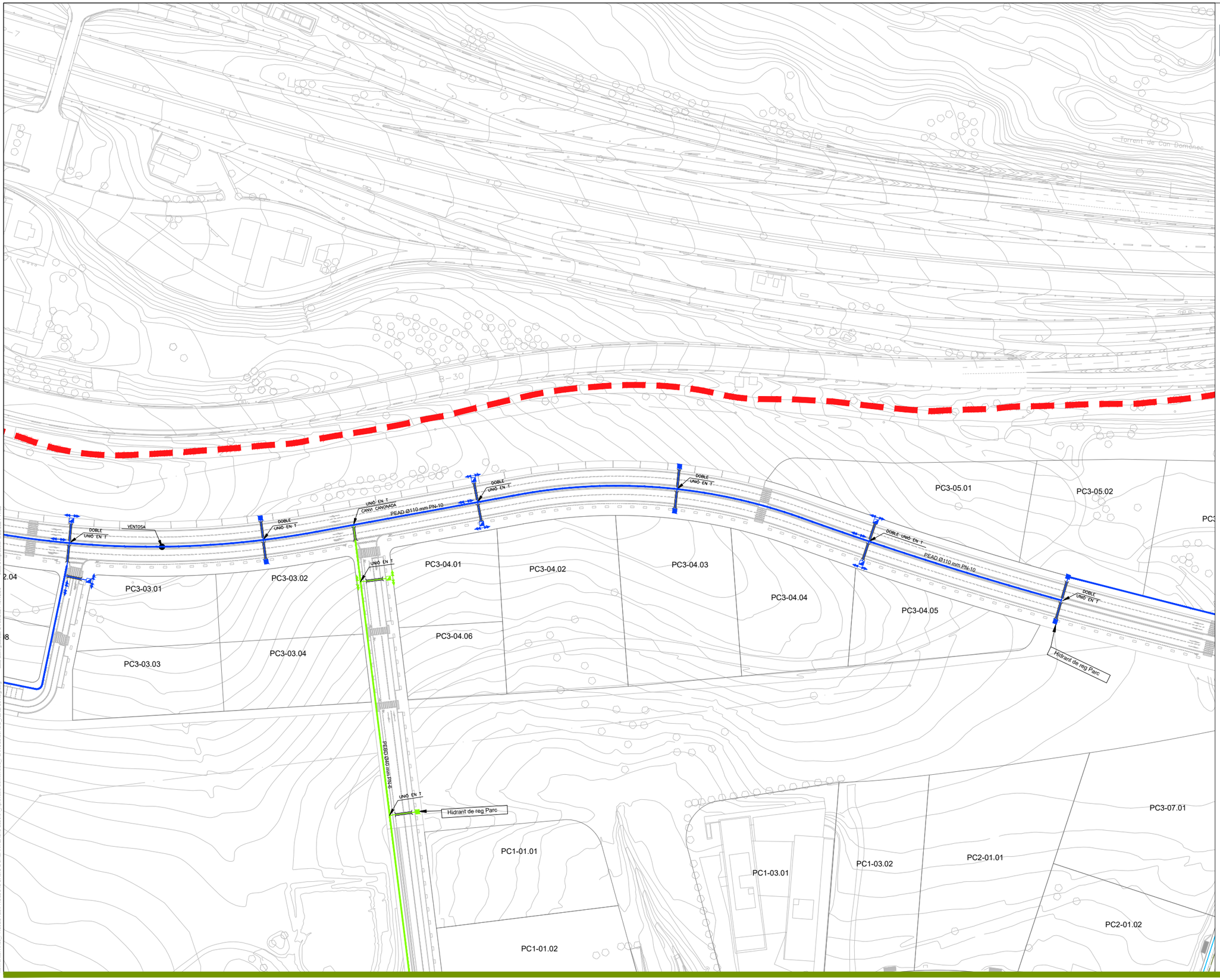

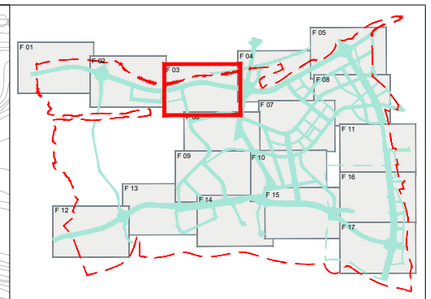

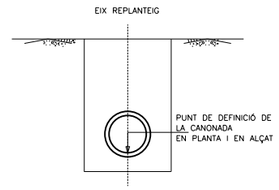

LLEGENDA

- XARXA DE REG Nº1. PRESSIÓ
- XARXA DE REG Nº2. PRESSIÓ
- XARXA DE REG Nº3. PRESSIÓ
- XARXA DE IMPULSIÓ
- XARXA EXISTENT
- DESGÜÀS
- VENTOSA
- INICI I FINAL OBRA ESPECIAL
- PAS SOTA CALÇADA
- HIDRANT TIPUS 1 - BATERIA DE REG
- HIDRANT TIPUS 2 - BOCA DE REG
- DERIVACIÓ AMB BRIDA CEGA. FUTURA CONNEXIÓ
- DESENVOLUPAMENT DE LA XARXA SECUNDÀRIA

NOTA: TOTES LES DERIVACIONS NO ESPECIFICADES AL PLÀNOL, SERAN DE PEAD Ø40mm, PN-10

PARC **DE L'ALBA**
CERDANYOLA DEL VALLÈS
BARCELONA / CATALUNYA

CONSORCI URBANÍSTIC DEL CENTRE DIRECCIONAL DE CERDANYOLA DEL VALLÈS

Ajuntament de Cerdanyola del Vallès

INCASÒL Institut Català del Sòl

Autor del Projecte:

ALBERT NOGUERA i GROS

Projecte:

PROJECTE D'OBRES D'URBANITZACIÓ DEL SECTOR PARC DE L'ALBA DE CERDANYOLA DEL VALLÈS

VIST I PLAU/VIST I PLAU: EL CAP DE SERVEI DE TERRITORI DE L'AJUNTAMENT DE CERDANYOLA DEL VALLÈS

VIST I PLAU/VIST I PLAU: EL CAP DE LA UNITAT DE PLANEJAMENT DE L'INSTITUT CATALÀ DEL SÒL

Emplaçament:

CERDANYOLA DEL VALLÈS

Títol del Plànol:

ARBRAT D'ALINEACIÓ i XARXA DE REG
XARXA DE REG
PLANTA

Escala:

DIN A1 1/2.500
DIN A3 1/5.000

Data: Setembre 2021

Nombre Plànol: 06.12.5

Nom. de fitxer: 06.12.5.DWG

FULL 3 DE 10

data d'impressió: 9/23/2021 11:35
data darrer guardat: 21/09/2021 16:12:30
nom arxiu: X:\03_PROJECTES\PROJECTE BÀSIC D'URBANITZACIÓ 2020\01. Aprovació definitiva\02. PLANOLS\06.12.5. Xarxa de Reg.dwg

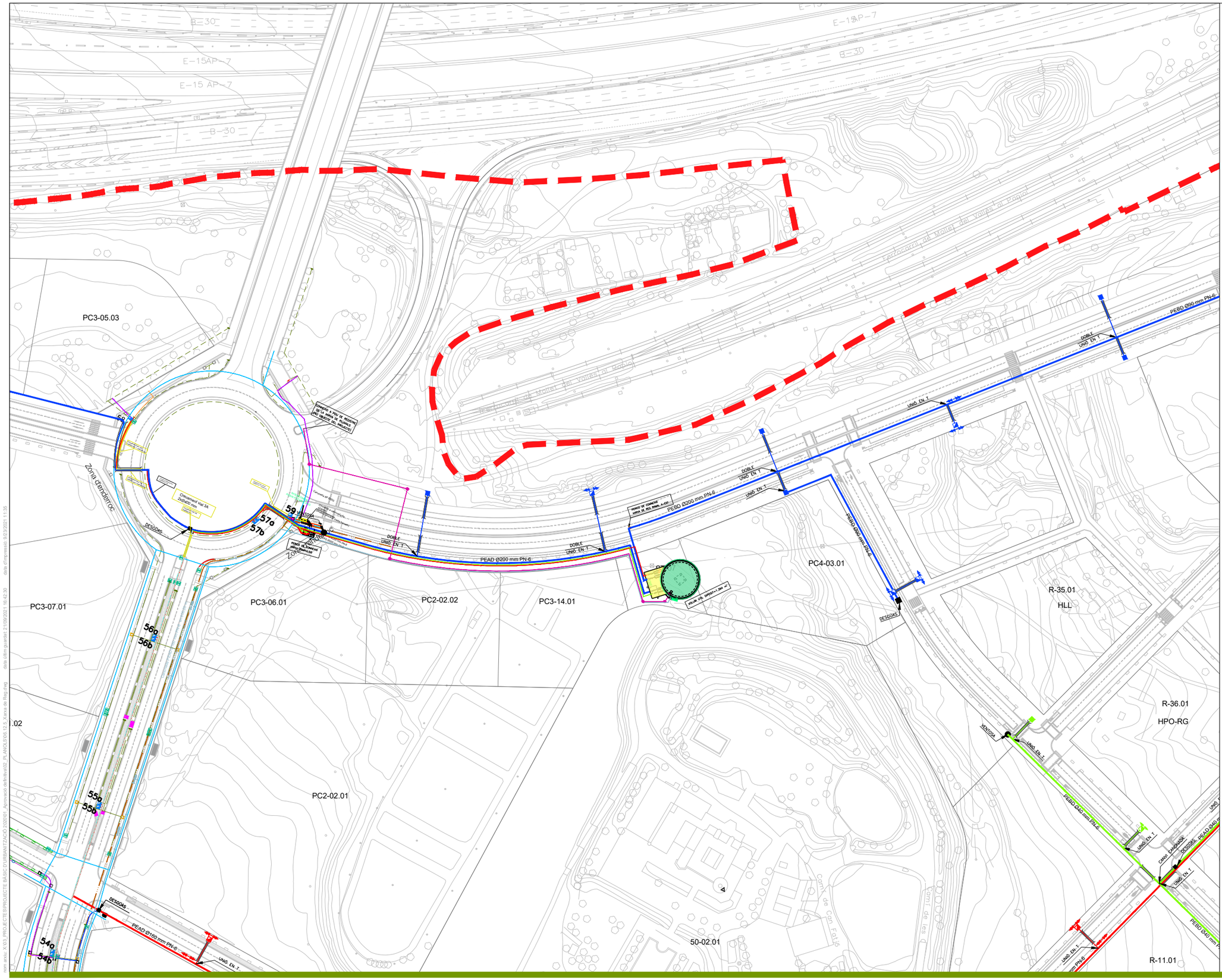

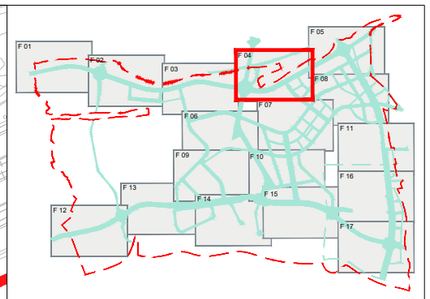

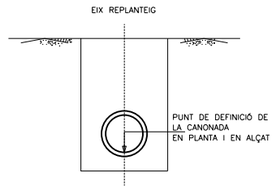

LLEGENDA

- XARXA DE REG Nº1. PRESSIÓ
- XARXA DE REG Nº2. PRESSIÓ
- XARXA DE REG Nº3. PRESSIÓ
- XARXA DE IMPULSIÓ
- XARXA EXISTENT
- DESGÜÀS
- VENTOSA
- INICI I FINAL OBRA ESPECIAL
- PAS SOTA CALÇADA
- HIDRANT TIPUS 1 - BATERIA DE REG
- HIDRANT TIPUS 2 - BOCA DE REG
- DERIVACIÓ AMB BRIDA CEGA. FUTURA CONNEXIÓ
- DESENVOLUPAMENT DE LA XARXA SECUNDÀRIA

NOTA: TOTES LES DERIVACIONS NO ESPECIFICADES AL PLÀNOL, SERAN DE PEAD Ø40mm, PN-10

PARC **DE L'ALBA**
CERDANYOLA DEL VALLÈS
BARCELONA / CATALUNYA

CONSORCI URBANÍSTIC DEL CENTRE DIRECCIONAL DE CERDANYOLA DEL VALLÈS

Ajuntament de Cerdanyola del Vallès

INCASÒL Institut Català del Sòl

Autor del Projecte:

ALBERT NOGUERA i GROS

Projecte:

PROJECTE D'OBRES D'URBANITZACIÓ DEL SECTOR
PARC DE L'ALBA DE CERDANYOLA DEL VALLÈS

VIST I PLAU/VIST I PLAU:
EL CAP DE SERVEI DE TERRITORI DE L'AJUNTAMENT DE CERDANYOLA DEL VALLÈS

VIST I PLAU/VIST I PLAU:
EL CAP DE LA UNITAT DE PLANEJAMENT DE L'INSTITUT CATALÀ DEL SÒL

Emplaçament:

CERDANYOLA DEL VALLÈS

Títol del Plànol:

ARBRAT D'ALINEACIÓ i XARXA DE REG
XARXA DE REG
PLANTA

Escala:

DIN A1 1/5.000
DIN A3 1/2.500

Data: Setembre 2021

Nombre Plànol: 2.06.12.5

Nom. de fitxer: 06.12.5.DWG

FULL 4 DE 17

nom arxiu: X:\03_PROJECTES\PROJECTE BÀSIC D'URBANITZACIÓ 2020\01_Aprovació definitiva\02_PLANOLS\06.12.5_Xarxa de Reg.dwg data d'impressió: 9/23/2021 11:35 data últim guardat: 2/10/2021 16:42:30

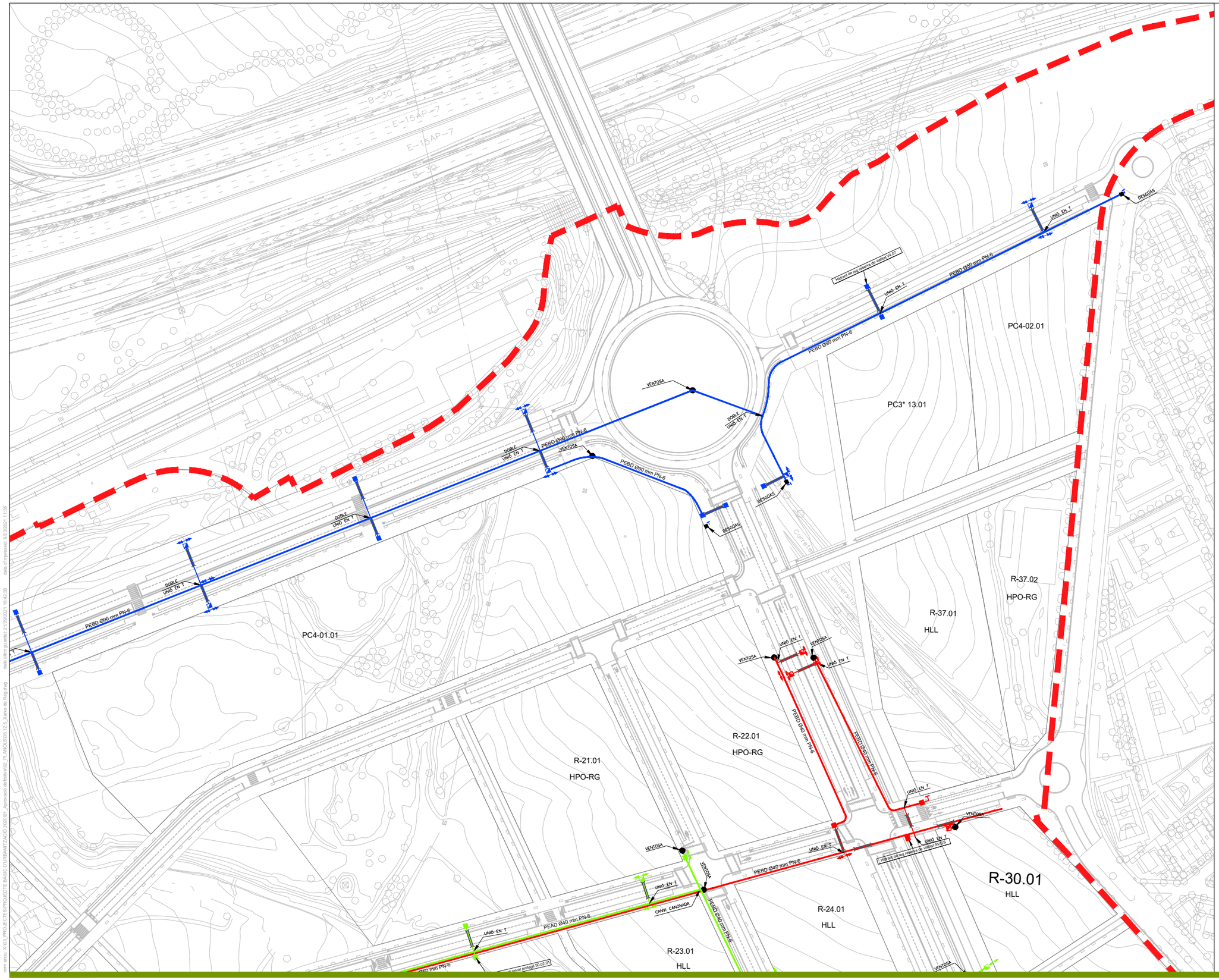

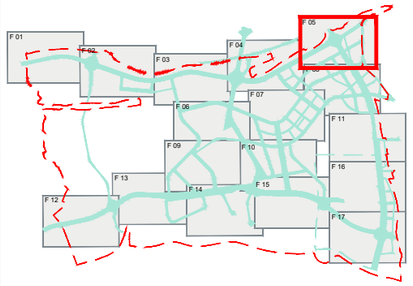

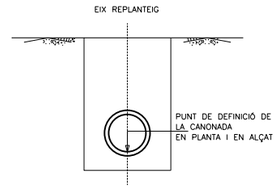

LLEGENDA

- XARXA DE REG Nº1. PRESSIÓ
- XARXA DE REG Nº2. PRESSIÓ
- XARXA DE REG Nº3. PRESSIÓ
- XARXA DE IMPULSIÓ
- XARXA EXISTENT
- DESGÜÀS
- VENTOSA
- INICI I FINAL OBRA ESPECIAL
- PAS SOTA CALÇADA
- HIDRANT TIPUS 1 - BATERIA DE REG
- HIDRANT TIPUS 2 - BOCA DE REG
- DERIVACIÓ AMB BRIDA CEGA. FUTURA CONNEXIÓ
- DESENVOLUPAMENT DE LA XARXA SECUNDÀRIA

NOTA: TOTES LES DERIVACIONS NO ESPECIFICADES AL PLÀNOL, SERAN DE PEAD Ø40mm, PN-10

PARC **DE L'ALBA**
CERDANYOLA DEL VALLÈS
BARCELONA / CATALUNYA

CONSORCI URBANÍSTIC DEL CENTRE DIRECCIONAL DE CERDANYOLA DEL VALLÈS

Ajuntament de Cerdanyola del Vallès

INCASÒL Institut Català del Sòl

Autor del Projecte:
ALBERT NOGUERA i GROS

Projecte:
PROJECTE D'OBRES D'URBANITZACIÓ DEL SECTOR
PARC DE L'ALBA DE CERDANYOLA DEL VALLÈS

VIST I PLAU/VIST I PLAU:
EL CAP DE SERVEI DE TERRITORI DE L'AJUNTAMENT DE CERDANYOLA DEL VALLÈS

VIST I PLAU/VIST I PLAU:
EL CAP DE LA UNITAT DE PLANEJAMENT DE L'INSTITUT CATALÀ DEL SÒL

Emplaçament:
CERDANYOLA DEL VALLÈS

Títol del Plànol:
ARBRAT D'ALINEACIÓ i XARXA DE REG
XARXA DE REG
PLANTA

Escala:
DIN A1 1/2.500
DIN A3 1/5.000

Data: Setembre 2021

Nombre Plànol: 2.06.12.5

Nom. de fitxer: 06.12.5.DWG

FULL 5 DE 17

nom arxiu: X:\03_PROJECTES\PROJECTE BÀSIC D'URBANITZACIÓ 2020\01_Aprovació definitiva\02_PLANOLS\06.12.5_Xarxa de Reg.dwg data darrer guardat: 21/09/2021 16:42:30 data d'impressió: 9/23/2021 11:35

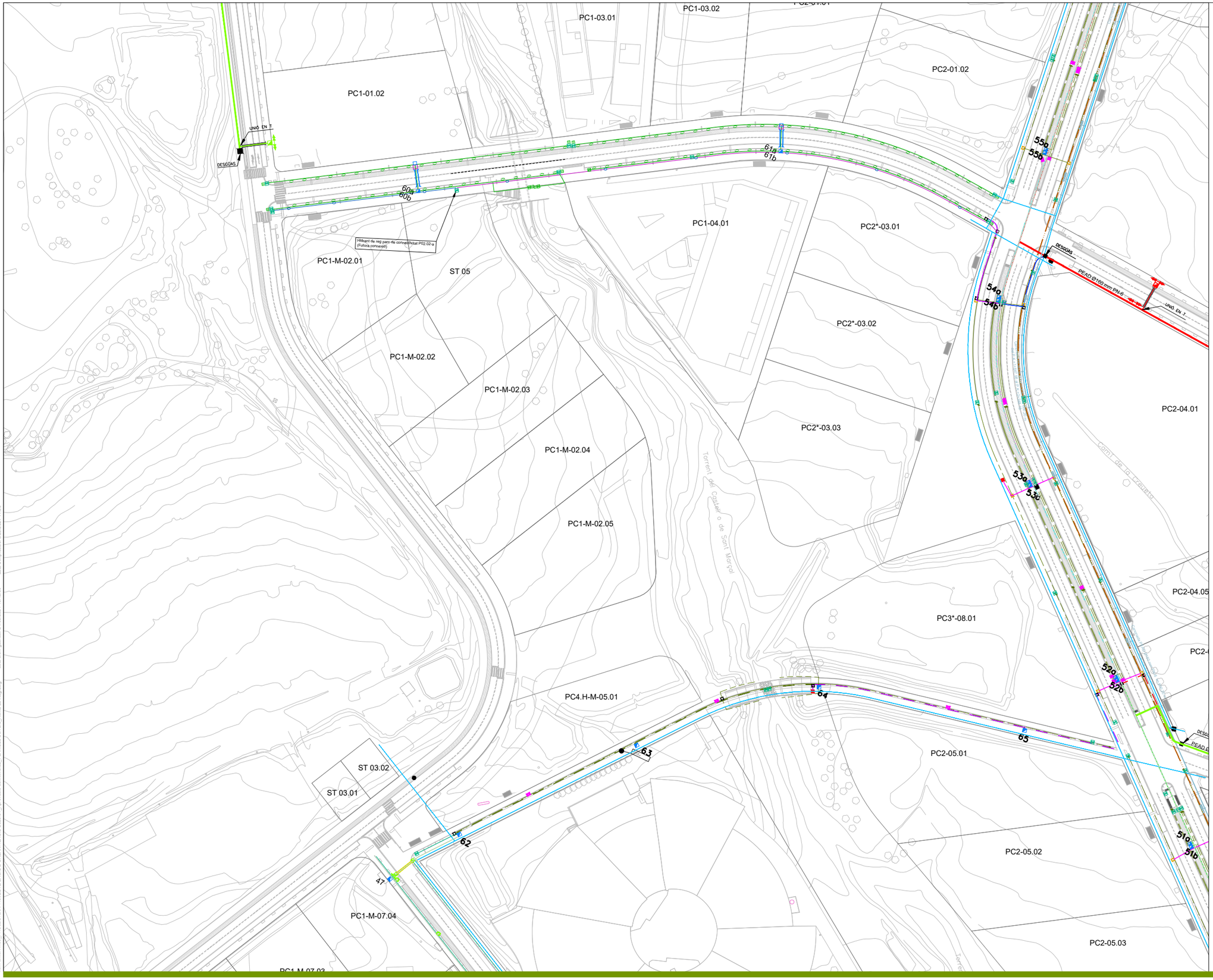

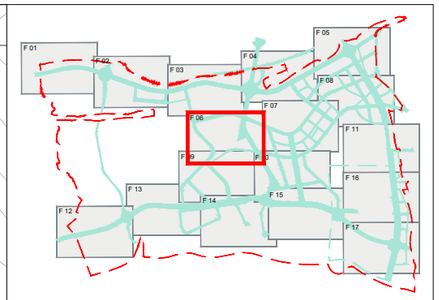

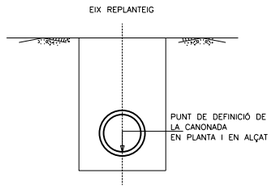

LLEGENDA

- XARXA DE REG Nº1. PRESSIÓ
- XARXA DE REG Nº2. PRESSIÓ
- XARXA DE REG Nº3. PRESSIÓ
- XARXA DE IMPULSIÓ
- XARXA EXISTENT
- DESGÜAS
- VENTOSA
- INICI I FINAL OBRA ESPECIAL
- PAS SOTA CALÇADA
- HIDRANT TIPUS 1 - BATERIA DE REG
- HIDRANT TIPUS 2 - BOCA DE REG
- DERIVACIÓ AMB BRIDA CEGA. FUTURA CONNEXIÓ
- DESENVOLUPAMENT DE LA XARXA SECUNDÀRIA

NOTA: TOTES LES DERIVACIONS NO ESPECIFICADES AL PLÀNOL, SERAN DE PEAD Ø40mm, PN-10

PARC **DE L'ALBA**
CERDANYOLA DEL VALLÈS
BARCELONA / CATALUNYA

CONSORCI URBANÍSTIC DEL CENTRE DIRECCIONAL DE CERDANYOLA DEL VALLÈS

Ajuntament de Cerdanyola del Vallès

INCASÒL Institut Català del Sòl

Autor del Projecte:

ALBERT NOGUERA i GROS

Projecte:

PROJECTE D'OBRES D'URBANITZACIÓ DEL SECTOR PARC DE L'ALBA DE CERDANYOLA DEL VALLÈS

VIST I PLAU/VIST I PLAU: EL CAP DE SERVEI DE TERRITORI DE L'AJUNTAMENT DE CERDANYOLA DEL VALLÈS

VIST I PLAU/VIST I PLAU: EL CAP DE LA UNITAT DE PLANEJAMENT DE L'INSTITUT CATALÀ DEL SÒL

Emplaçament:

CERDANYOLA DEL VALLÈS

Títol del Plànol:

ARBRAT D'ALINEACIÓ i XARXA DE REG
XARXA DE REG
PLANTA

Escala:

DIN A1 1/2.500
DIN A3 1/5.000

Data: Setembre 2021

Nombre Plànol: 2.06.12.5

Nom. de fitxer: 06.12.5.DWG

FULL 6 DE 17

nom arxiu: X:\03_PROJECTES\PROJECTE BÀSIC D'URBANITZACIÓ 2020\01_Aprovació definitiva\02_PLANOLS\06.12.5_Xarxa de Reg.dwg data d'últim guardat: 21/09/2021 16:42:30 data d'impressió: 9/23/2021 11:36

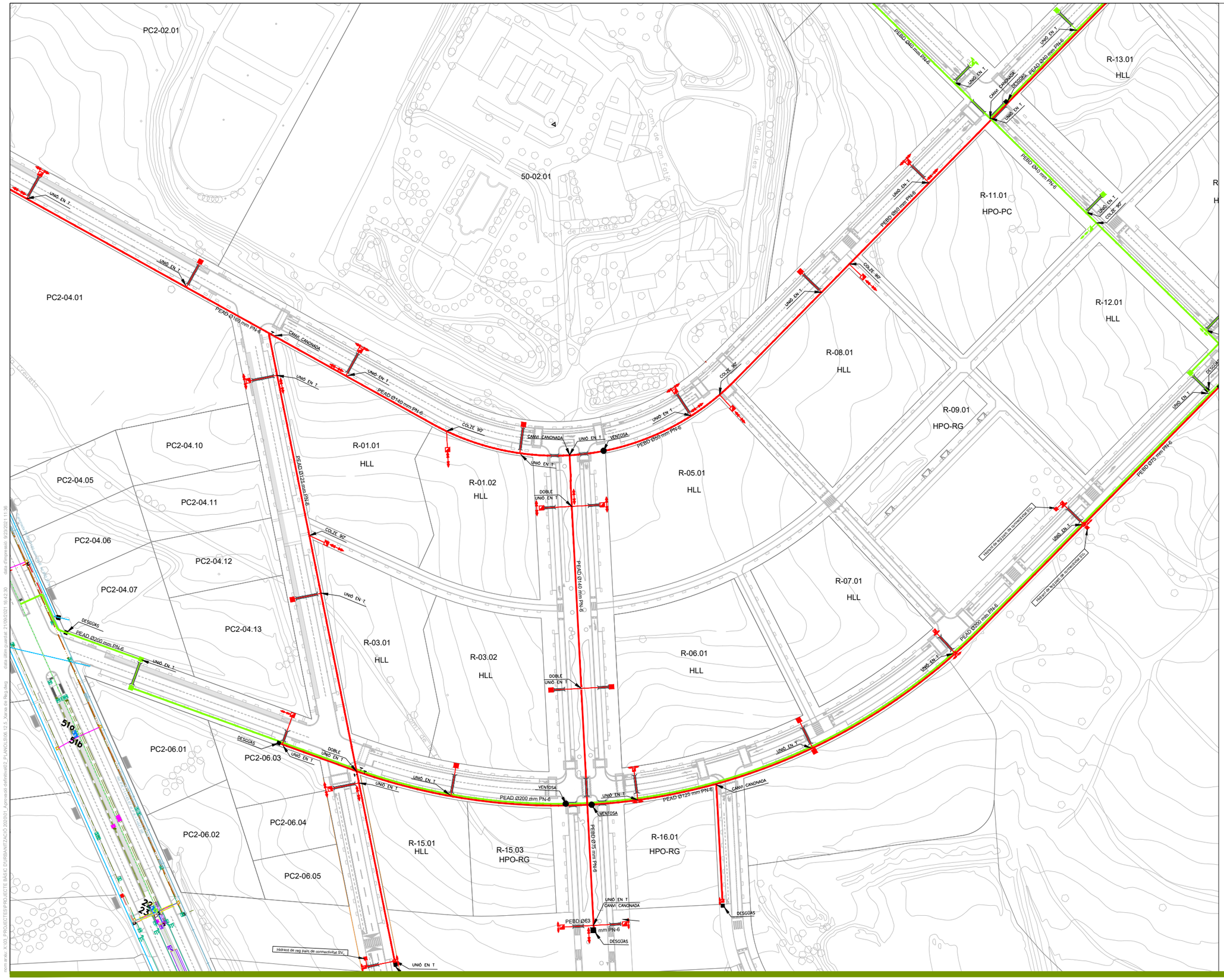

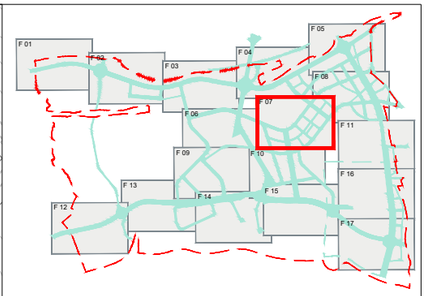

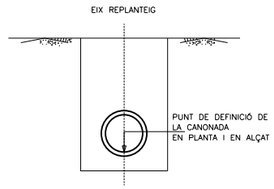

LLEGENDA

- XARXA DE REG Nº1. PRESSIÓ
- XARXA DE REG Nº2. PRESSIÓ
- XARXA DE REG Nº3. PRESSIÓ
- XARXA DE IMPULSIÓ
- XARXA EXISTENT
- DESGÜAS
- VENTOSA
- INICI I FINAL OBRA ESPECIAL
- PAS SOTA CALÇADA
- HIDRANT TIPUS 1 - BATERIA DE REG
- HIDRANT TIPUS 2 - BOCA DE REG
- DERIVACIÓ AMB BRIDA CEGA. FUTURA CONNEXIÓ
- DESENVOLUPAMENT DE LA XARXA SECUNDÀRIA

NOTA: TOTES LES DERIVACIONS NO ESPECIFICADES AL PLÀNOL, SERAN DE PEAD Ø40mm, PN-10

PARC **DE L'ALBA**
CERDANYOLA DEL VALLÈS
BARCELONA / CATALUNYA

CONSORCI URBANÍSTIC DEL CENTRE DIRECCIONAL DE CERDANYOLA DEL VALLÈS

Ajuntament de Cerdanyola del Vallès

INCASÒL Institut Català del Sòl

Autor del Projecte:

ALBERT NOGUERA i GROS

Projecte:

PROJECTE D'OBRES D'URBANITZACIÓ DEL SECTOR
PARC DE L'ALBA DE CERDANYOLA DEL VALLÈS

VIST I PLAUMIST I PLAU: EL CAP DE SERVEI DE TERRITORI DE L'AJUNTAMENT DE CERDANYOLA DEL VALLÈS

VIST I PLAUMIST I PLAU: EL CAP DE LA UNITAT DE PLANEJAMENT DE L'INSTITUT CATALÀ DEL SÒL

Emplaçament:

CERDANYOLA DEL VALLÈS

Títol del Plànol:

ARBRAT D'ALINEACIÓ i XARXA DE REG
XARXA DE REG
PLANTA

Escala:

DIN A1 1/2.500
DIN A3 1/5.000

Data: Setembre 2021

Nombre Plànol: 2.06.12.5

Nom. de fitxer: 06.12.5.DWG

FULL 07 DE 17

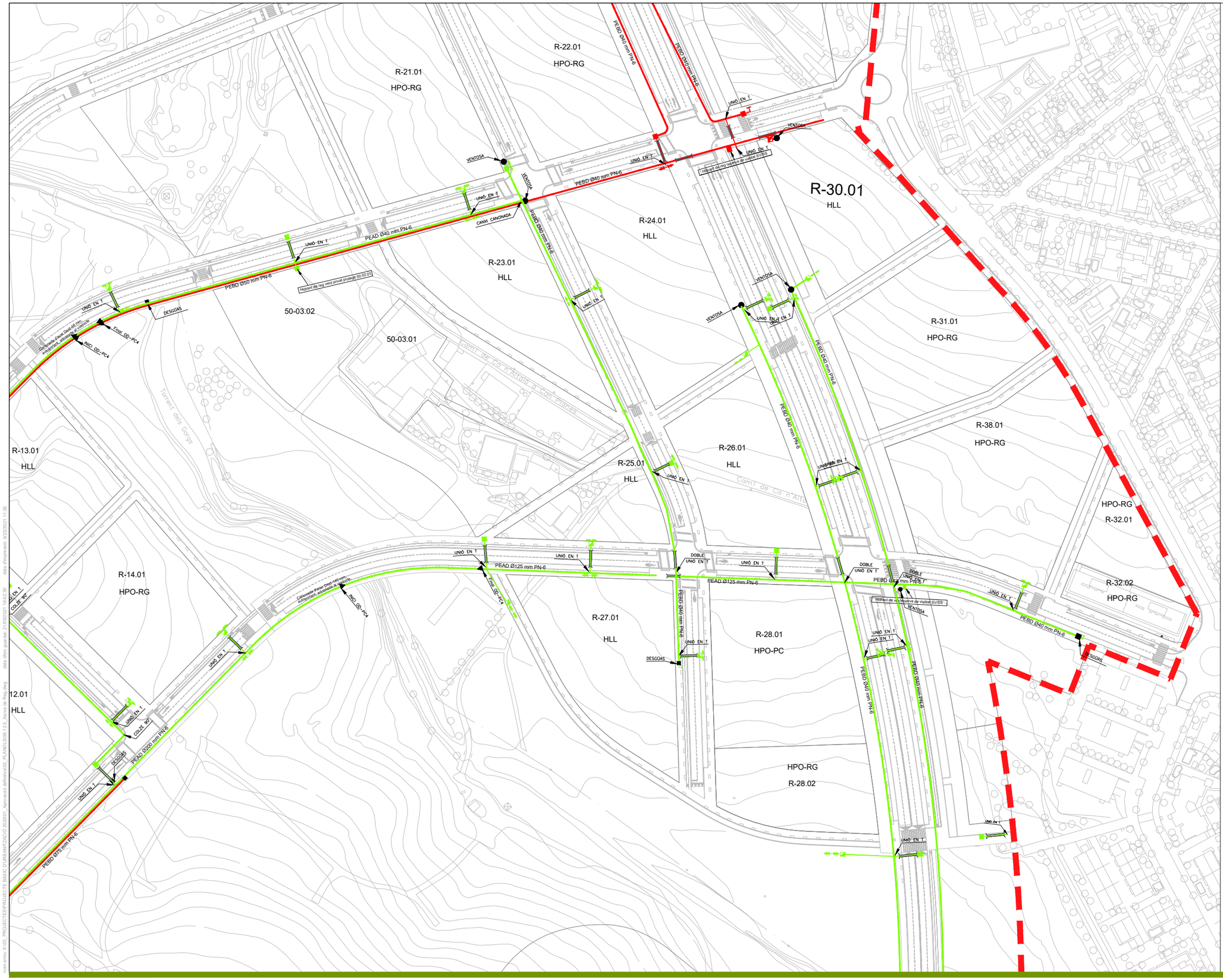

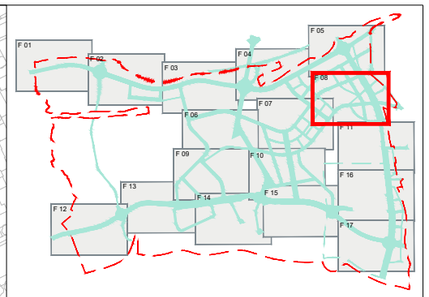

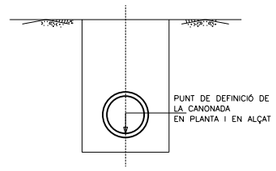

LLEGENDA

- XARXA DE REG Nº1. PRESSIÓ
- XARXA DE REG Nº2. PRESSIÓ
- XARXA DE REG Nº3. PRESSIÓ
- XARXA DE IMPULSIÓ
- XARXA EXISTENT
- DESGÜAS
- VENTOSA
- INICI I FINAL OBRA ESPECIAL
- PAS SOTA CALÇADA
- HIDRANT TIPUS 1 - BATERIA DE REG
- HIDRANT TIPUS 2 - BOCA DE REG
- DERIVACIÓ AMB BRIDA CEGA. FUTURA CONNEXIÓ
- DESENVOLUPAMENT DE LA XARXA SECUNDÀRIA

NOTA: TOTES LES DERIVACIONS NO ESPECIFICADES AL PLÀNOL, SERAN DE PEAD Ø40mm, PN-10

PARC **DE L'ALBA**
CERDANYOLA DEL VALLÈS
BARCELONA / CATALUNYA

CONSORCI URBANÍSTIC DEL CENTRE DIRECCIONAL DE CERDANYOLA DEL VALLÈS

Ajuntament de Cerdanyola del Vallès

INCASÒL Institut Català del Sòl

Autor del Projecte:

ALBERT NOGUERA i GROS

Projecte:

PROJECTE D'OBRES D'URBANITZACIÓ DEL SECTOR PARC DE L'ALBA DE CERDANYOLA DEL VALLÉS

VIST I PLAU/VIST I PLAU: EL CAP DE SERVEI DE TERRITORI DE L'AJUNTAMENT DE CERDANYOLA DEL VALLÈS

VIST I PLAM/VIST I PLAU: EL CAP DE LA UNITAT DE PLANEJAMENT DE L'INSTITUT CATALÀ DEL SÒL

Emplaçament:

CERDANYOLA DEL VALLÈS

Títol del Plànol:

ARBRAT D'ALINEACIÓ i XARXA DE REG
XARXA DE REG
PLANTA

Escala:

DIN A1 1/2.500
DIN A3 1/5.000

Data: Setembre 2021

Nombre Plànol: 2.06.12.5

Nom. de fitxer: 06.12.5.DWG

FULL 08 DE 17

nom arxiu: X:\03_PROJECTES\PROJECTE BÀSIC D'URBANITZACIÓ 2020\01_Aprovació definitiva\02_PLANOLS\06.12.5_Xarxa de Reg.dwg data darrera desada: 21/09/2021 16:42:30 data d'impressió: 02/23/2021 11:36

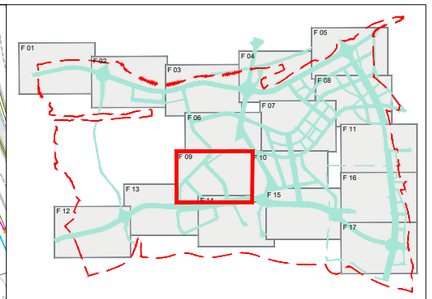

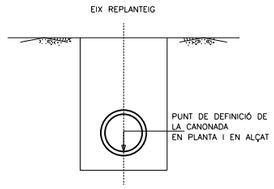

LLEGENDA

- XARXA DE REG Nº1. PRESSIÓ
- XARXA DE REG Nº2. PRESSIÓ
- XARXA DE REG Nº3. PRESSIÓ
- XARXA DE IMPULSIÓ
- XARXA EXISTENT
- DESGÜÀS
- VENTOSA
- INICI I FINAL OBRA ESPECIAL
- PAS SOTA CALÇADA
- HIDRANT TIPUS 1 - BATERIA DE REG
- HIDRANT TIPUS 2 - BOCA DE REG
- DERIVACIÓ AMB BRIDA CEGA. FUTURA CONNEXIÓ
- DESENVOLUPAMENT DE LA XARXA SECUNDÀRIA

NOTA: TOTES LES DERIVACIONS NO ESPECIFICADES AL PLÀNOL, SERAN DE PEAD Ø40mm, PN-10

PARC **DE L'ALBA**
CERDANYOLA DEL VALLÈS
BARCELONA / CATALUNYA

CONSORCI URBANÍSTIC DEL CENTRE DIRECCIONAL DE CERDANYOLA DEL VALLÈS

Ajuntament de Cerdanyola del Vallès

INCASÒL Institut Català del Sòl

Autor del Projecte:

ALBERT NOGUERA i GROS

Projecte:

PROJECTE D'OBRES D'URBANITZACIÓ DEL SECTOR PARC DE L'ALBA DE CERDANYOLA DEL VALLÈS

VIST I PLAUVIST I PLAU: EL CAP DE SERVEI DE TERRITORI DE L'AJUNTAMENT DE CERDANYOLA DEL VALLÈS

VIST I PLAUVIST I PLAU: EL CAP DE LA UNITAT DE PLANEJAMENT DE L'INSTITUT CATALÀ DEL SÒL

Emplaçament:

CERDANYOLA DEL VALLÈS

Títol del Plànol:

ARBRAT D'ALINEACIÓ i XARXA DE REG
XARXA DE REG
PLANTA

Escala:

DIN A1 1/2.500
DIN A3 1/5.000

Data: Setembre 2021

Nombre Plànol: 2.06.12.5

Nom. de fitxer: 06.12.5.DWG

FULL 09 DE 17

nom arxiu: X:\00_PROJECTES\PROJECTE BÀSIC D'URBANITZAGIÓ 2020\01_Aprovació definitiva\02_PLANOLS\06.12.5_Xarxa de Reg.dwg data últim guardat: 21/09/2021 16:42:30 data d'impressió: 9/23/2021 11:36

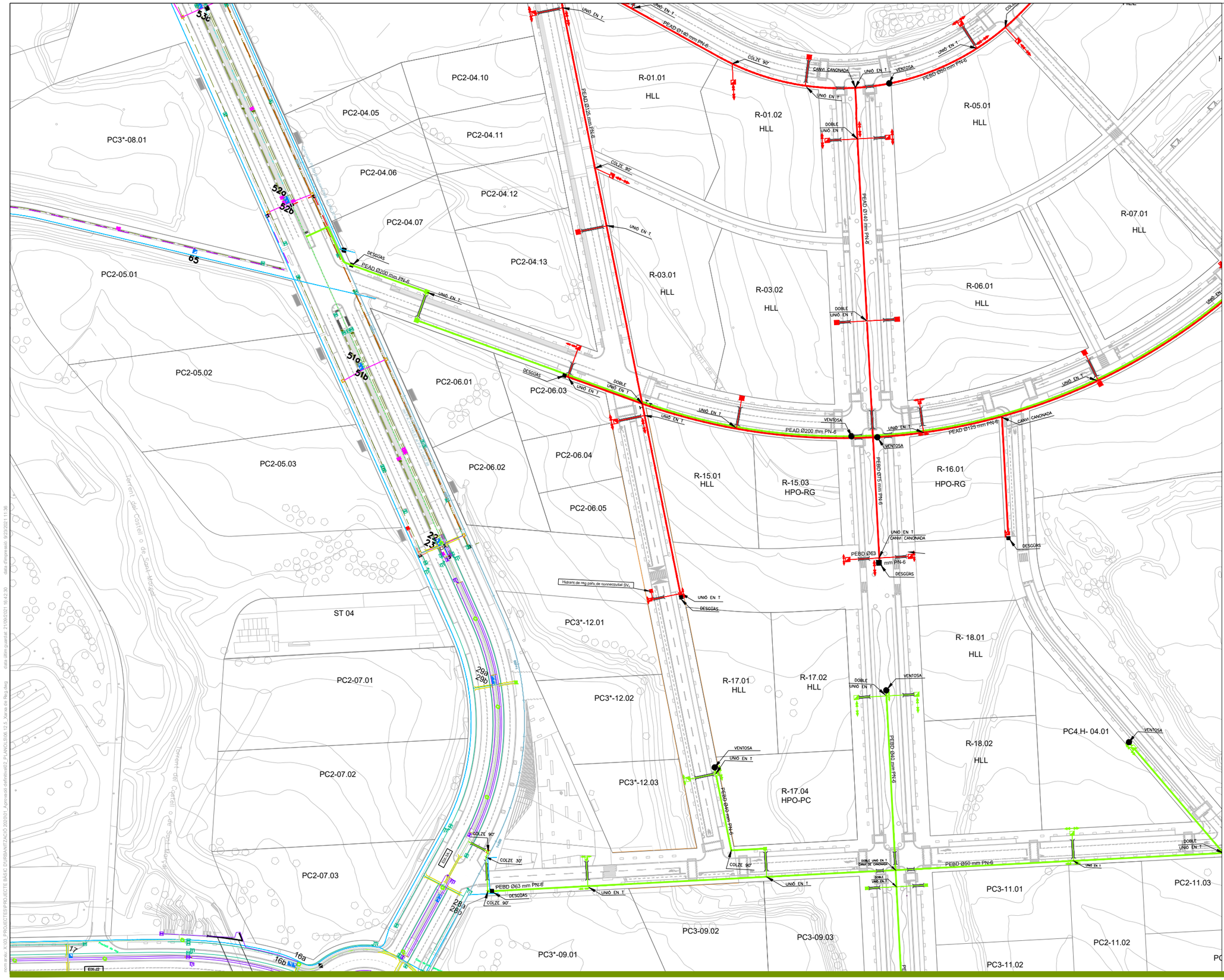

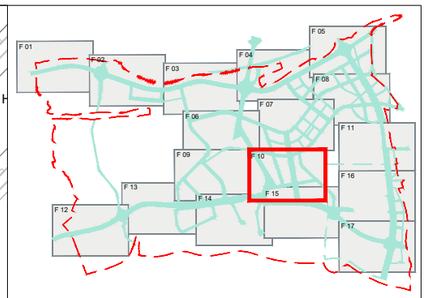

EIX REPLANTEIG

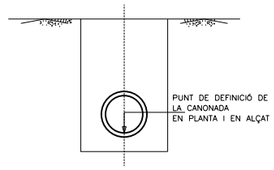

LLEGENDA

- XARXA DE REG Nº1. PRESSIÓ
- XARXA DE REG Nº2. PRESSIÓ
- XARXA DE REG Nº3. PRESSIÓ
- XARXA DE IMPULSIÓ
- XARXA EXISTENT
- DESGÜAS
- VENTOSA
- INICI I FINAL OBRA ESPECIAL
- PAS SOTA CALÇADA
- HIDRANT TIPUS 1 - BATERIA DE REG
- HIDRANT TIPUS 2 - BOCA DE REG
- DERIVACIÓ AMB BRIDA CEGA. FUTURA CONNEXIÓ
- DESENVOLUPAMENT DE LA XARXA SECUNDÀRIA

NOTA: TOTES LES DERIVACIONS NO ESPECIFICADES AL PLÀNOL, SERAN DE PEAD Ø40mm, PN-10

PARC **DE L'ALBA**
CERDANYOLA DEL VALLÈS
BARCELONA / CATALUNYA

CONSORCI URBANÍSTIC DEL CENTRE DIRECCIONAL DE CERDANYOLA DEL VALLÈS

Ajuntament de Cerdanyola del Vallès

INCASÒL Institut Català del Sòl

Autor del Projecte:

ALBERT NOGUERA i GROS

Projecte:

PROJECTE D'OBRES D'URBANITZACIÓ DEL SECTOR PARC DE L'ALBA DE CERDANYOLA DEL VALLÈS

VIST I PLAUMIST I PLAU: EL CAP DE SERVEI DE TERRITORI DE L'AJUNTAMENT DE CERDANYOLA DEL VALLÈS

VIST I PLAUMIST I PLAU: EL CAP DE LA UNITAT DE PLANEJAMENT DE L'INSTITUT CATALÀ DEL SÒL

Emplaçament:

CERDANYOLA DEL VALLÈS

Títol del Plànol:

ARBRAT D'ALINEACIÓ i XARXA DE REG
XARXA DE REG
PLANTA

Escala:

DIN A1 1/2.500
DIN A3 1/5.000

Data: Setembre 2021

Nombre Plànol: 2.06.12.5

Nom. de fitxer: 06.12.5.DWG

FULL 10 DE 17

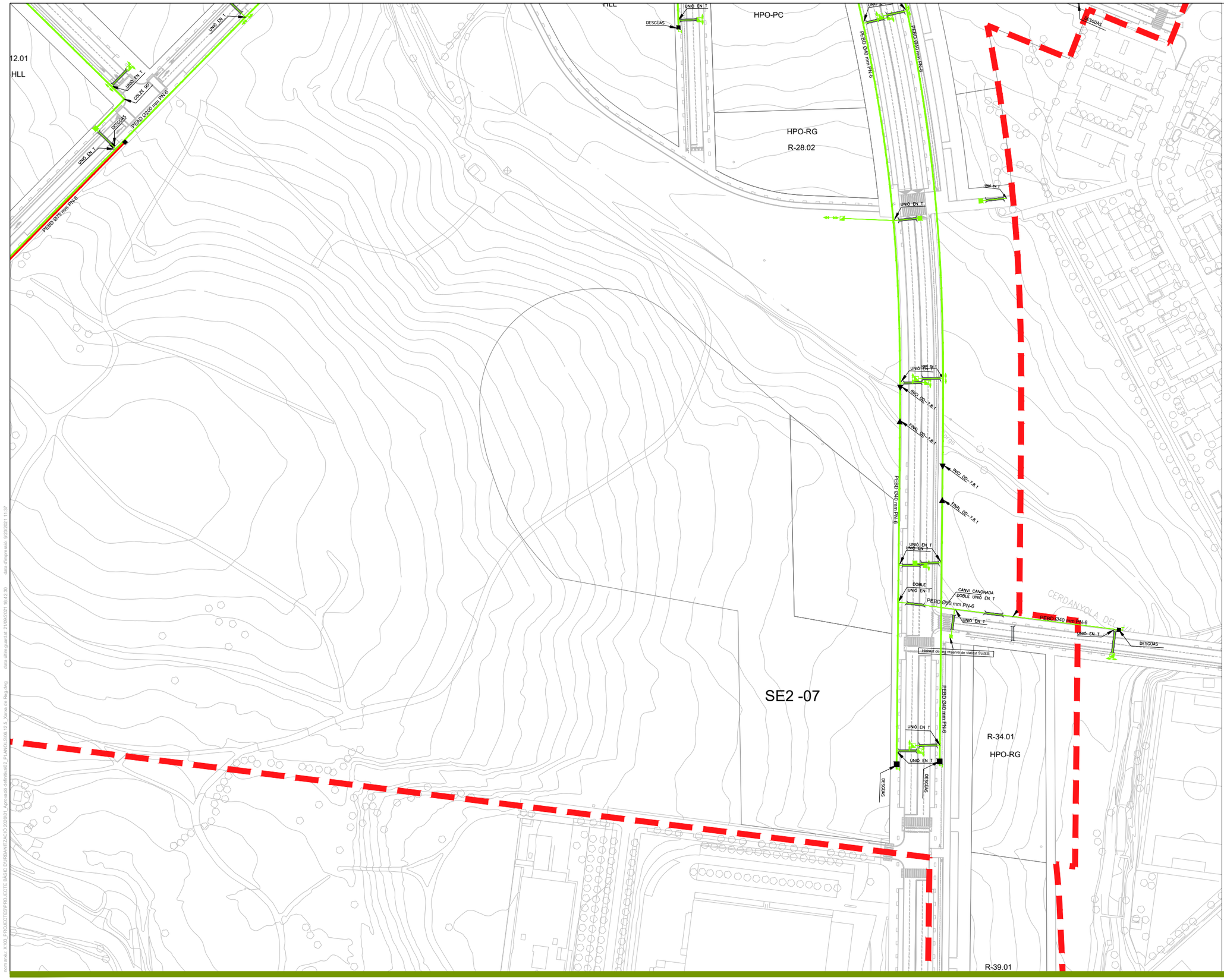

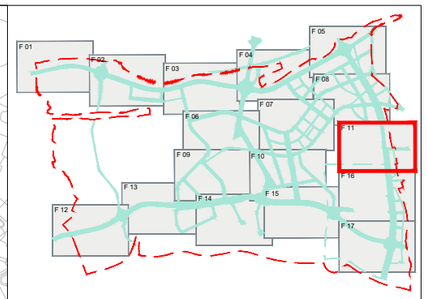

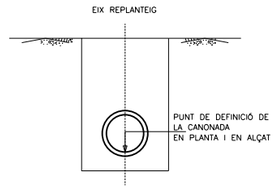

LLEGENDA

- XARXA DE REG Nº1. PRESSIÓ
- XARXA DE REG Nº2. PRESSIÓ
- XARXA DE REG Nº3. PRESSIÓ
- XARXA DE IMPULSIÓ
- XARXA EXISTENT
- DESGÜAS
- VENTOSA
- INICI I FINAL OBRA ESPECIAL
- PAS SOTA CALÇADA
- HIDRANT TIPUS 1 - BATERIA DE REG
- HIDRANT TIPUS 2 - BOCA DE REG
- DERIVACIÓ AMB BRIDA CEGA. FUTURA CONNEXIÓ
- DESENVOLUPAMENT DE LA XARXA SECUNDÀRIA

NOTA: TOTES LES DERIVACIONS NO ESPECIFICADES AL PLÀNOL, SERAN DE PEAD Ø40mm, PN-10

nom arxiu: X:\03_PROJECTES\PROJECTE BÀSIC D'URBANITZACIÓ 2020\01_Aprovat\6 definitiu\02_PLANOLS\06.12.5_Xarxa de Reg.dwg data última guardar: 21/09/2021 16:42:30 data d'impressió: 9/23/2021 11:37

PARC **DE L'ALBA**
CERDANYOLA DEL VALLÈS
BARCELONA / CATALUNYA

CONSORCI URBANÍSTIC DEL CENTRE DIRECCIONAL DE CERDANYOLA DEL VALLÈS

Ajuntament de Cerdanyola del Vallès

INCASÒL Institut Català del Sòl

Autor del Projecte:

ALBERT NOGUERA i GROS

Projecte:

PROJECTE D'OBRES D'URBANITZACIÓ DEL SECTOR PARC DE L'ALBA DE CERDANYOLA DEL VALLÈS

VIST I PLAUMST I PLAU: EL CAP DE SERVEI DE TERRITORI DE L'AJUNTAMENT DE CERDANYOLA DEL VALLÈS

VIST I PLAUMST I PLAU: EL CAP DE LA UNITAT DE PLANEJAMENT DE L'INSTITUT CATALÀ DEL SÒL

Emplaçament:

CERDANYOLA DEL VALLÈS

Títol del Plànol:

ARBRAT D'ALINEACIÓ i XARXA DE REG
XARXA DE REG
PLANTA

Escala:	Data:	Nombre Plànol
DIN A1 1/2.500 DIN A3 1/5.000	Setembre 2021	2.06.12.5
	Nom. de fitxer: 06.12.5.DWG	FULL 11 DE 17

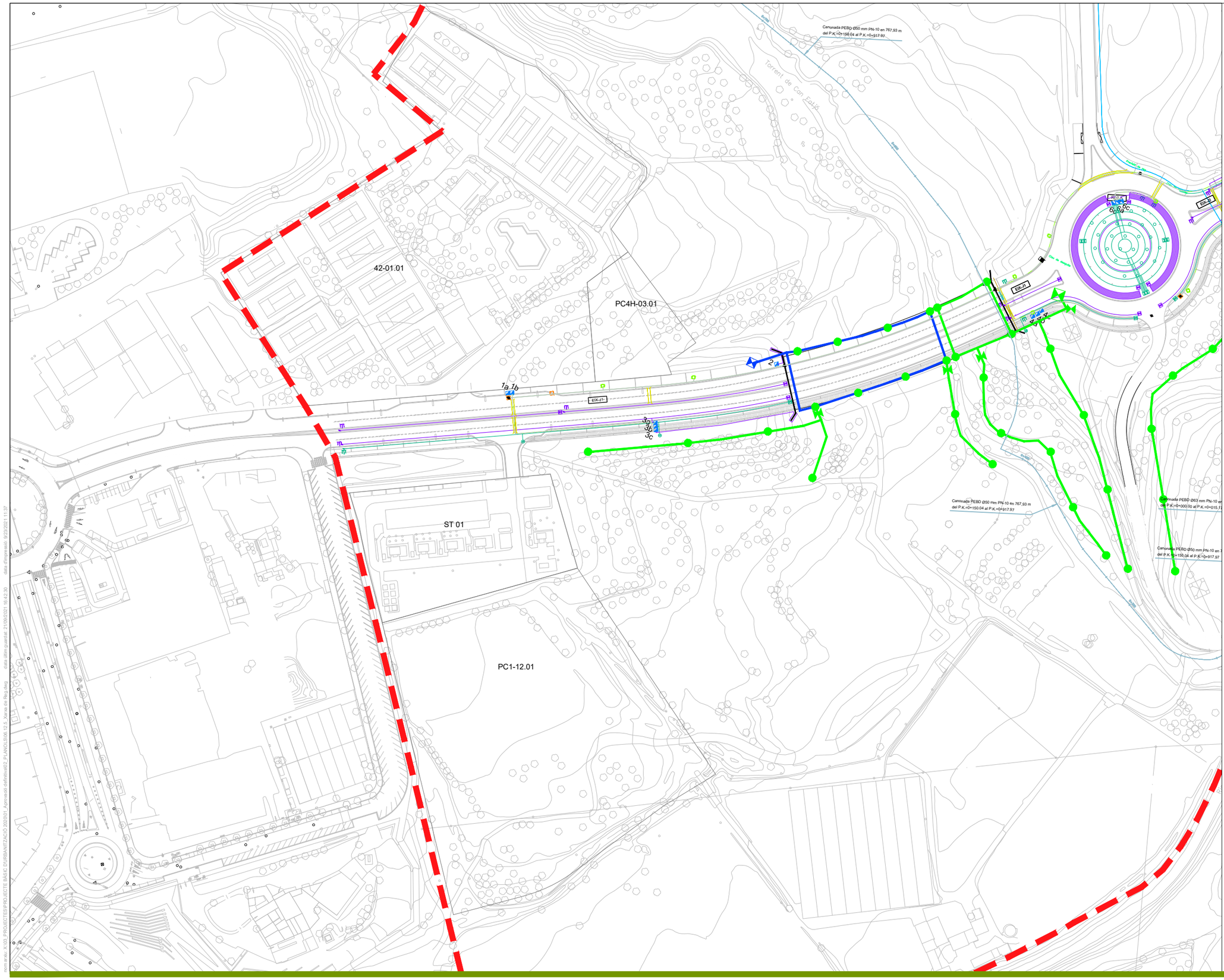

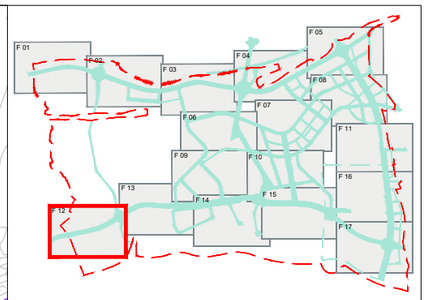

EIX REPLANTEIG

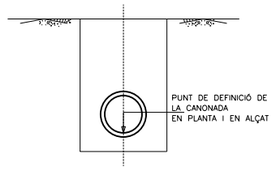

LLEGENDA

- XARXA DE REG Nº1. PRESSIÓ
- XARXA DE REG Nº2. PRESSIÓ
- XARXA DE REG Nº3. PRESSIÓ
- XARXA DE IMPULSIÓ
- XARXA EXISTENT
- DESGÜÀS
- VENTOSA
- INICI I FINAL OBRA ESPECIAL
- PAS SOTA CALÇADA
- HIDRANT TIPUS 1 - BATERIA DE REG
- HIDRANT TIPUS 2 - BOCA DE REG
- DERIVACIÓ AMB BRIDA CEGA. FUTURA CONNEXIÓ
- DESENVOLUPAMENT DE LA XARXA SECUNDÀRIA

NOTA: TOTES LES DERIVACIONS NO ESPECIFICADES AL PLÀNOL, SERAN DE PEAD Ø40mm, PN-10

PARC **DE L'ALBA**
CERDANYOLA DEL VALLÈS
BARCELONA / CATALUNYA

CONSORCI URBANÍSTIC DEL CENTRE DIRECCIONAL DE CERDANYOLA DEL VALLÈS

Ajuntament de Cerdanyola del Vallès

INCASÒL Institut Català del Sòl

Autor del Projecte:

ALBERT NOGUERA i GROS

Projecte:

PROJECTE D'OBRES D'URBANITZACIÓ DEL SECTOR
PARC DE L'ALBA DE CERDANYOLA DEL VALLÈS

VIST I PLAUMIST I PLAU:
EL CAP DE SERVEI DE TERRITORI DE L'AJUNTAMENT DE CERDANYOLA DEL VALLÈS

VIST I PLAUMIST I PLAU:
EL CAP DE LA UNITAT DE PLANEJAMENT DE L'INSTITUT CATALÀ DEL SÒL

Emplaçament:

CERDANYOLA DEL VALLÈS

Títol del Plànol:

ARBRAT D'ALINEACIÓ i XARXA DE REG
XARXA DE REG
PLANTA

Escala:
DIN A1 1/2.500
DIN A3 1/5.000

Data: Setembre 2021

Nombre Plànol: 2.06.12.5

Nom. de fitxer: 06.12.5.DWG

FULL 12 DE 17

nom arxiu: X:\03_PROJECTES\PROJECTE BÀSIC D'URBANITZACIÓ 2020\01_Aprovació definitiva\03_PLANOL\06.12.5_Xarxa de Reg.dwg data últim guardat: 21/09/2021 16:42:30 data d'impressió: 9/23/2021 11:37

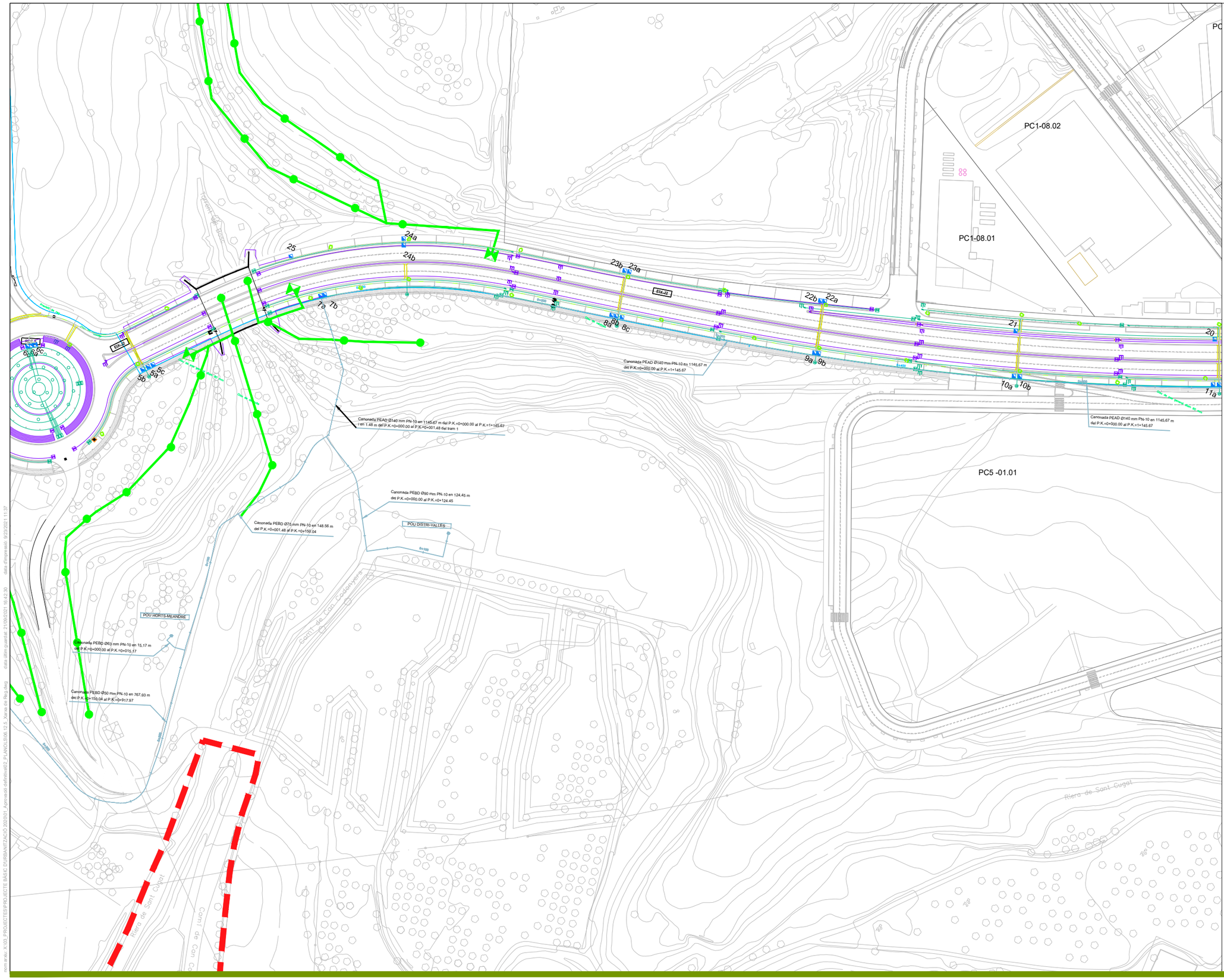

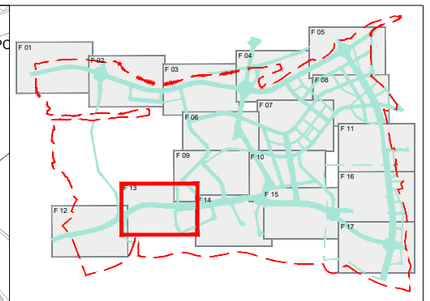

EIX REPLANTEIG

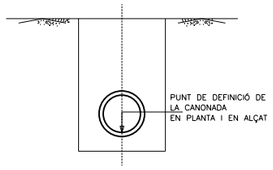

LLEGENDA

- XARXA DE REG Nº1. PRESSIÓ
- XARXA DE REG Nº2. PRESSIÓ
- XARXA DE REG Nº3. PRESSIÓ
- XARXA DE IMPULSIÓ
- XARXA EXISTENT
- DESGÚÀS
- VENTOSA
- INICI I FINAL OBRA ESPECIAL
- PAS SOTA CALÇADA
- HIDRANT TIPUS 1 - BATERIA DE REG
- HIDRANT TIPUS 2 - BOCA DE REG
- DERIVACIÓ AMB BRIDA CEGA. FUTURA CONNEXIÓ
- DESENVOLUPAMENT DE LA XARXA SECUNDÀRIA

NOTA: TOTES LES DERIVACIONS NO ESPECIFICADES AL PLÀNOL, SERAN DE PEAD Ø40mm, PN-10

PARC **DE L'ALBA**
CERDANYOLA DEL VALLÈS
BARCELONA / CATALUNYA

CONSORCI URBANÍSTIC DEL CENTRE DIRECCIONAL DE CERDANYOLA DEL VALLÈS

Ajuntament de Cerdanyola del Vallès

INCASÒL Institut Català del Sòl

Autor del Projecte:

ALBERT NOGUERA i GROS

Projecte:

PROJECTE D'OBRES D'URBANITZACIÓ DEL SECTOR PARC DE L'ALBA DE CERDANYOLA DEL VALLÈS

VIST I PLAUMIST I PLAU: EL CAP DE SERVEI DE TERRITORI DE L'AJUNTAMENT DE CERDANYOLA DEL VALLÈS

VIST I PLAUMIST I PLAU: EL CAP DE LA UNITAT DE PLANEJAMENT DE L'INSTITUT CATALÀ DEL SÒL

Emplaçament:

CERDANYOLA DEL VALLÈS

Títol del Plànol:

ARBRAT D'ALINEACIÓ i XARXA DE REG
XARXA DE REG
PLANTA

Escala:

DIN A1 1/2.500
DIN A3 1/5.000

Data: Setembre 2021

Nombre Plànol: 206.12.5

Nom. de fitxer: 06.12.5.DWG

FULL 13 DE 17

num.arxiu: X:\03_PROJECTES\PROJECTE BÀSIC D'URBANITZACIÓ 2020\01_Aprovació definitiva\02_PLANOLS\06.12.5_Xarxa de Reg.dwg data d'impressió: 9/23/2021 11:37 data d'llm guardat: 21/09/2021 14:42:30

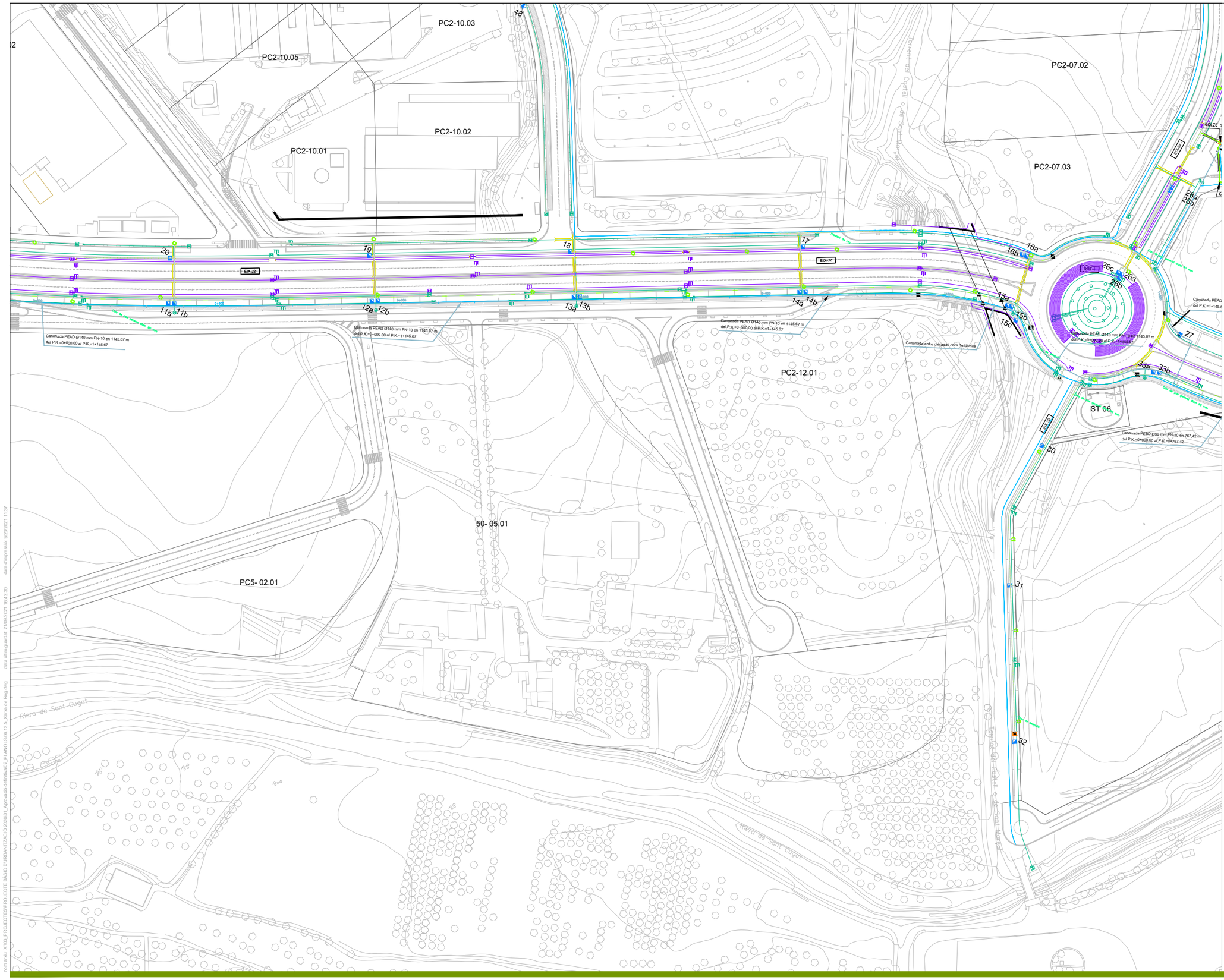

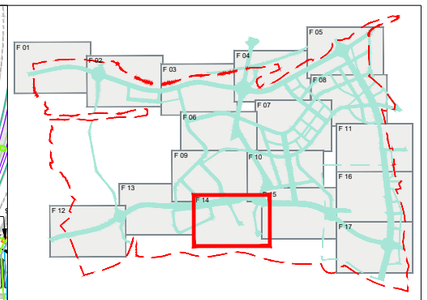

EIX REPLANTEIG

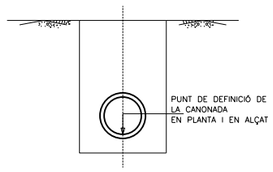

LLEGENDA

- XARXA DE REG Nº1. PRESSIÓ
- XARXA DE REG Nº2. PRESSIÓ
- XARXA DE REG Nº3. PRESSIÓ
- XARXA DE IMPULSIÓ
- XARXA EXISTENT
- DESGÜÀS
- VENTOSA
- INICI I FINAL OBRA ESPECIAL
- PAS SOTA CALÇADA
- HIDRANT TIPUS 1 - BATERIA DE REG
- HIDRANT TIPUS 2 - BOCA DE REG
- DERIVACIÓ AMB BRIDA CEGA. FUTURA CONNEXIÓ
- DESENVOLUPAMENT DE LA XARXA SECUNDÀRIA

NOTA: TOTES LES DERIVACIONS NO ESPECIFICADES AL PLÀNOL, SERAN DE PEAD Ø40mm, PN-10

PARC **DE L'ALBA**
CERDANYOLA DEL VALLÈS
BARCELONA / CATALUNYA

CONSORCI URBANÍSTIC DEL CENTRE DIRECCIONAL DE CERDANYOLA DEL VALLÈS

Ajuntament de Cerdanyola del Vallès

INCASÒL Institut Català del Sòl

Autor del Projecte:

ALBERT NOGUERA i GROS

Projecte:

PROJECTE D'OBRES D'URBANITZACIÓ DEL SECTOR
PARC DE L'ALBA DE CERDANYOLA DEL VALLÈS

VIST I PLAU/VIST I PLAU:
EL CAP DE SERVEI DE TERRITORI DE L'AJUNTAMENT DE CERDANYOLA DEL VALLÈS

VIST I PLAU/VIST I PLAU:
EL CAP DE LA UNITAT DE PLANEJAMENT DE L'INSTITUT CATALÀ DEL SÒL

Emplaçament:

CERDANYOLA DEL VALLÈS

Títol del Plànol:

ARBRAT D'ALINEACIÓ i XARXA DE REG
XARXA DE REG
PLANTA

Escala:
DIN A1 1/2.500
DIN A3 1/5.000

Data: Setembre 2021

Nombre Plànol: 206.12.5

Nom. de fitxer: 06.12.5.DWG

FULL 14 DE 17

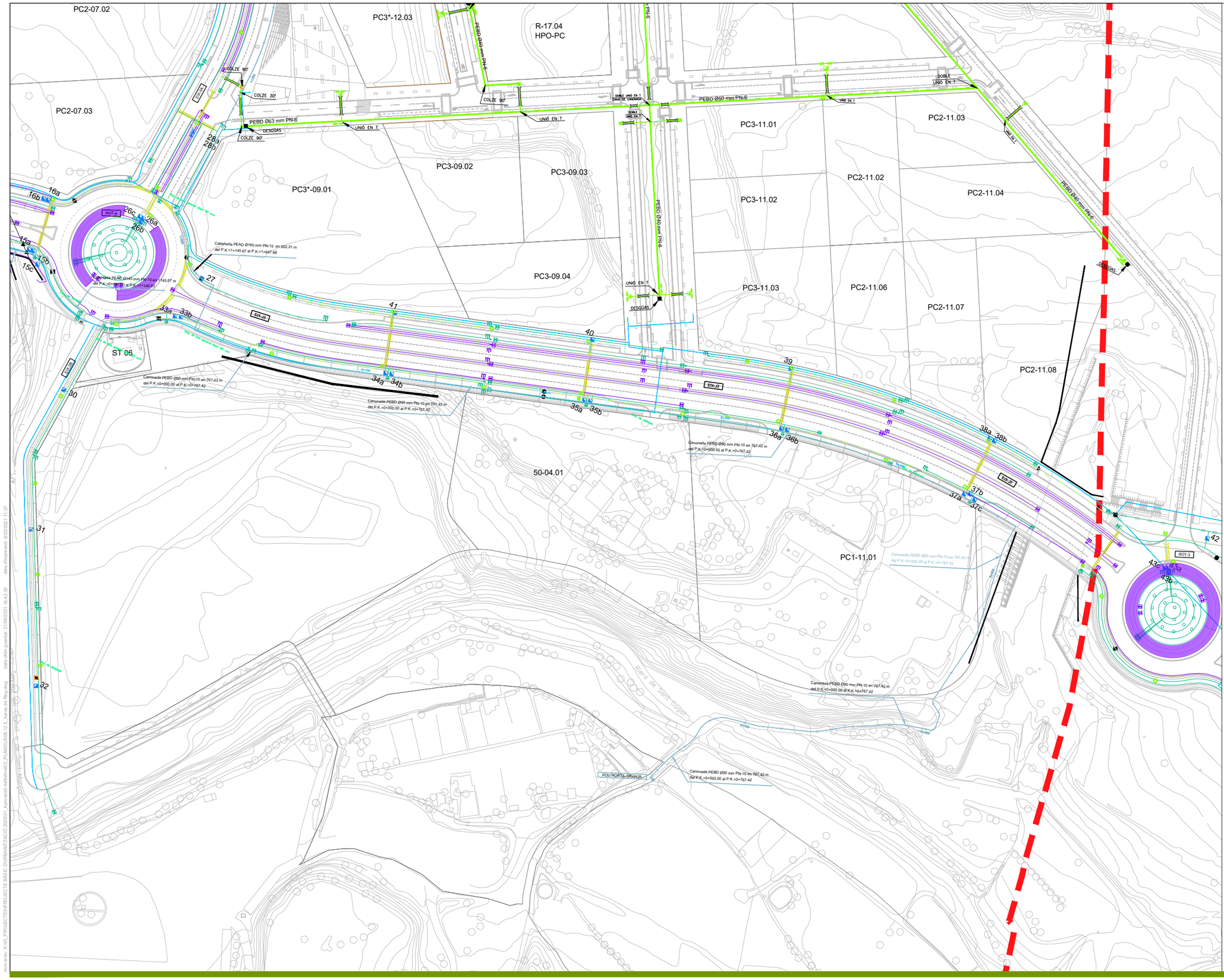

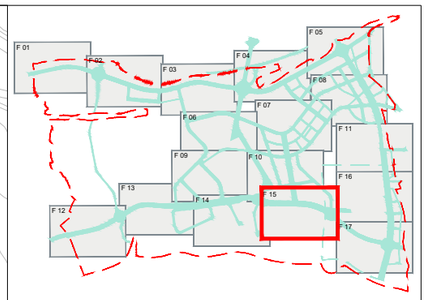

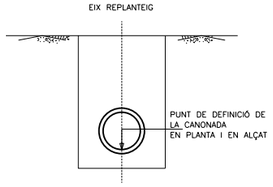

LLEGENDA

- XARXA DE REG Nº1. PRESSIÓ
- XARXA DE REG Nº2. PRESSIÓ
- XARXA DE REG Nº3. PRESSIÓ
- XARXA DE IMPULSIÓ
- XARXA EXISTENT
- DESGÜÀS
- VENTOSA
- INICI I FINAL OBRA ESPECIAL
- PAS SOTA CALÇADA
- HIDRANT TIPUS 1 - BATERIA DE REG
- HIDRANT TIPUS 2 - BOCA DE REG
- DERIVACIÓ AMB BRIDA CEGA. FUTURA CONNEXIÓ
- DESENVOLUPAMENT DE LA XARXA SECUNDÀRIA

NOTA: TOTES LES DERIVACIONS NO ESPECIFICADES AL PLÀNOL, SERAN DE PEAD Ø40mm, PN-10

PARC **DE L'ALBA**
CERDANYOLA DEL VALLÈS
BARCELONA / CATALUNYA

CONSORCI URBANÍSTIC DEL CENTRE DIRECCIONAL DE CERDANYOLA DEL VALLÈS

Ajuntament de Cerdanyola del Vallès

INCASÒL Institut Català del Sòl

Autor del Projecte:
ALBERT NOGUERA i GROS

Projecte:
PROJECTE D'OBRES D'URBANITZACIÓ DEL SECTOR PARC DE L'ALBA DE CERDANYOLA DEL VALLÈS

VIST I PLAUMIST I PLAU:
EL CAP DE SERVEI DE TERRITORI DE L'AJUNTAMENT DE CERDANYOLA DEL VALLÈS

VIST I PLAUMIST I PLAU:
EL CAP DE LA UNITAT DE PLANEJAMENT DE L'INSTITUT CATALÀ DEL SÒL

Emplaçament:
CERDANYOLA DEL VALLÈS

Títol del Plànol:
ARBRAT D'ALINEACIÓ i XARXA DE REG
XARXA DE REG
PLANTA

Escala:
DIN A1 1/2.500
DIN A3 1/5.000

Data:
Setembre 2021

Nombre Plànol
206.12.5

Nom. de fitxer:
06.12.5.DWG

FULL 15 DE 17

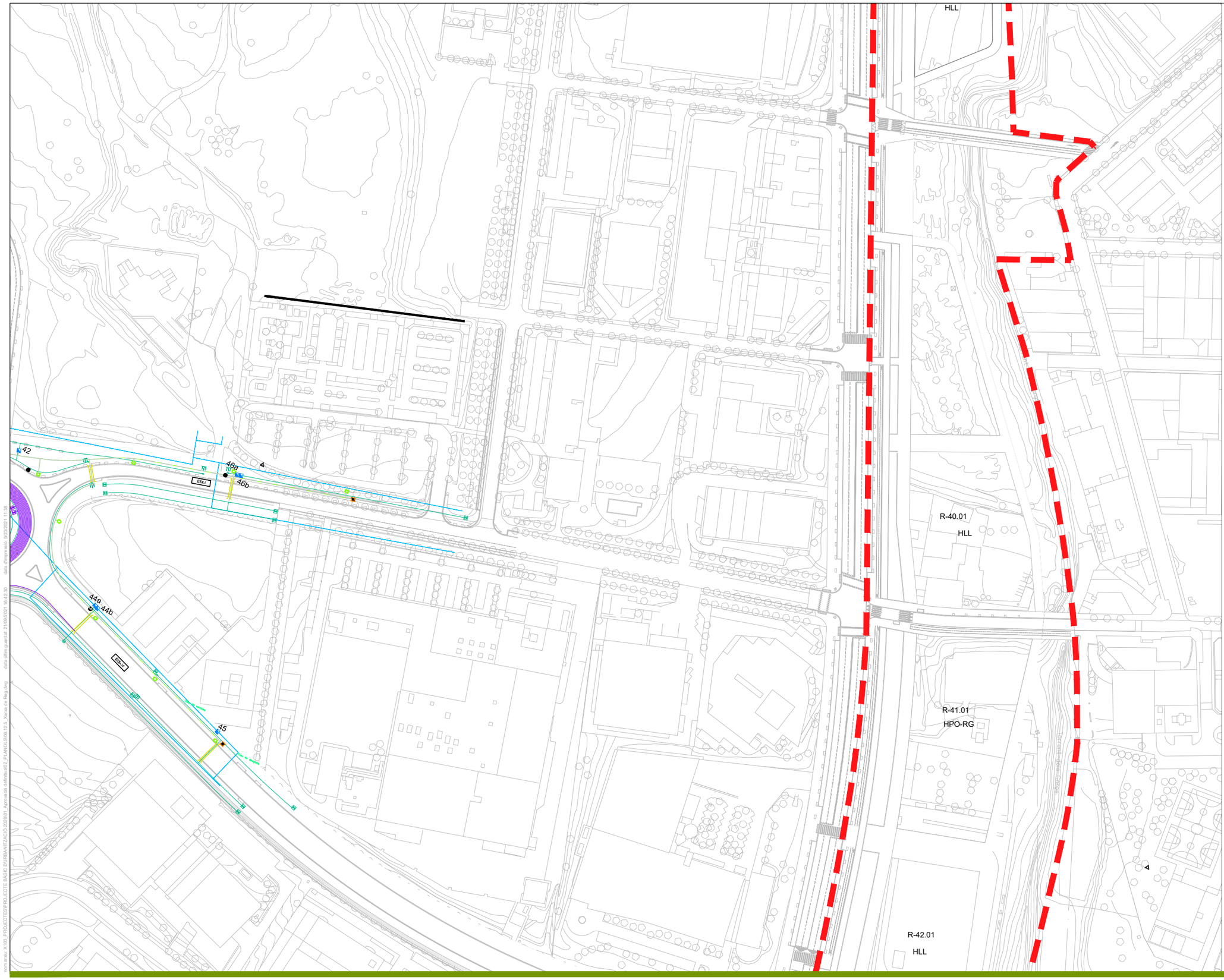

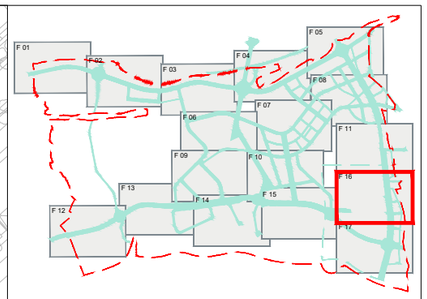

EIX REPLANTEIG

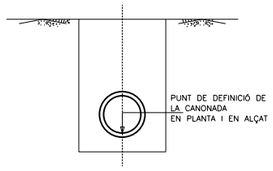

LLEGENDA

- XARXA DE REG Nº1. PRESSIÓ
- XARXA DE REG Nº2. PRESSIÓ
- XARXA DE REG Nº3. PRESSIÓ
- XARXA DE IMPULSIÓ
- XARXA EXISTENT
- DESGÜÀS
- VENTOSA
- INICI I FINAL OBRA ESPECIAL
- PAS SOTA CALÇADA
- HIDRANT TIPUS 1 - BATERIA DE REG
- HIDRANT TIPUS 2 - BOCA DE REG
- DERIVACIÓ AMB BRIDA CEGA. FUTURA CONNEXIÓ
- DESENVOLUPAMENT DE LA XARXA SECUNDÀRIA

NOTA: TOTES LES DERIVACIONS NO ESPECIFICADES AL PLÀNOL, SERAN DE PEAD Ø40mm, PN-10

PARC **DE L'ALBA**
CERDANYOLA DEL VALLÈS
BARCELONA / CATALUNYA

CONSORCI URBANÍSTIC DEL CENTRE DIRECCIONAL DE CERDANYOLA DEL VALLÈS

Ajuntament de Cerdanyola del Vallès

INCASÒL Institut Català del Sòl

Autor del Projecte:

ALBERT NOGUERA i GROS

Projecte:

PROJECTE D'OBRES D'URBANITZACIÓ DEL SECTOR
PARC DE L'ALBA DE CERDANYOLA DEL VALLÈS

VIST I PLAUMST I PLAU:
EL CAP DE SERVEI DE TERRITORI DE L'AJUNTAMENT DE CERDANYOLA DEL VALLÈS

VIST I PLAUMST I PLAU:
EL CAP DE LA UNITAT DE PLANEJAMENT DE L'INSTITUT CATALÀ DEL SÒL

Emplaçament:

CERDANYOLA DEL VALLÈS

Títol del Plànol:

ARBRAT D'ALINEACIÓ i XARXA DE REG
XARXA DE REG
PLANTA

Escala:
DIN A1 1/2.500
DIN A3 1/5.000

Data: Setembre 2021

Nombre Plànol: 206.12.5

Nom. de fitxer: 06.12.5.DWG

FULL 16 DE 17

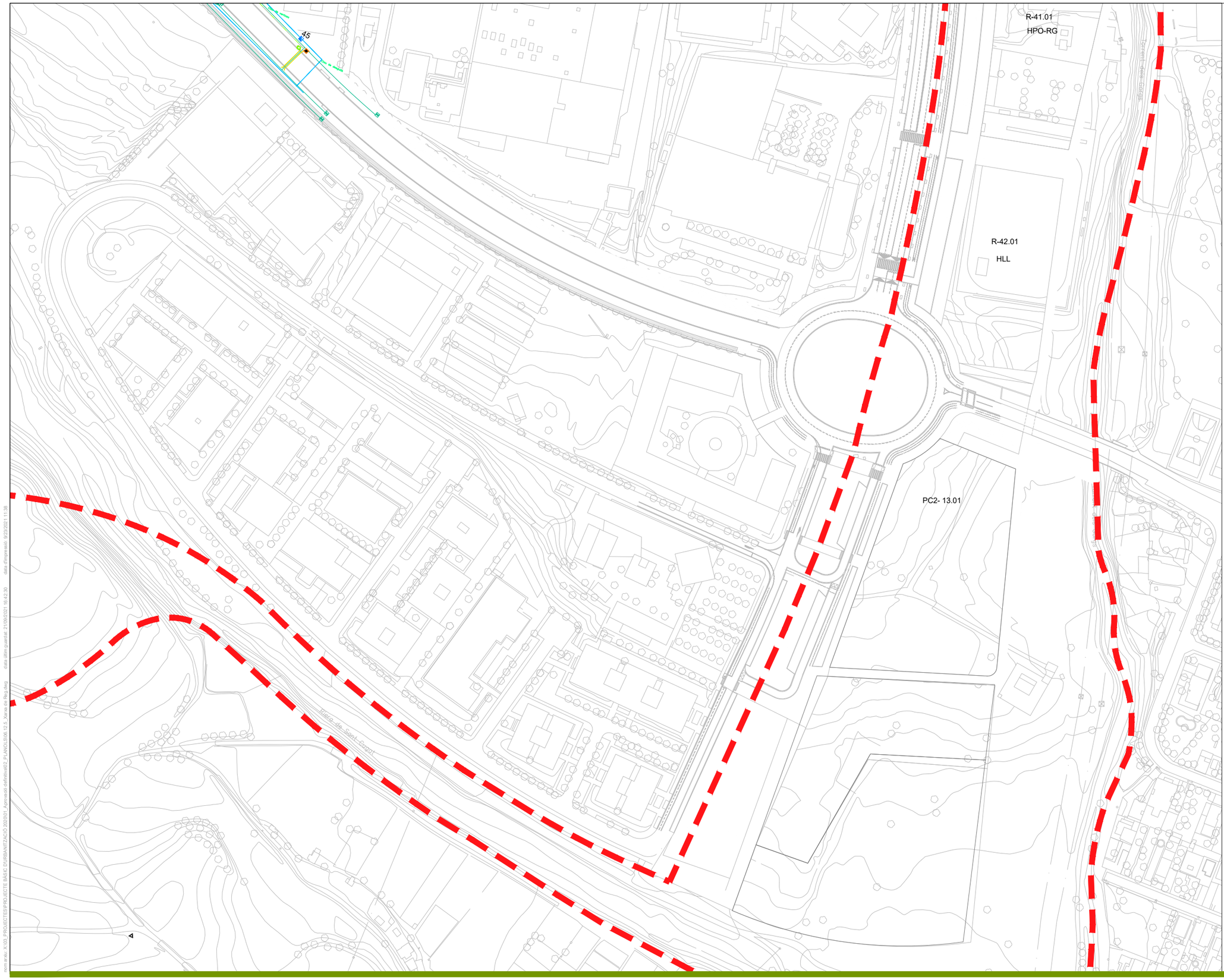

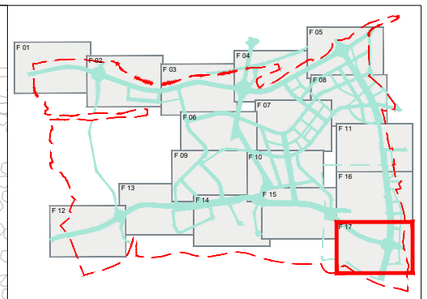

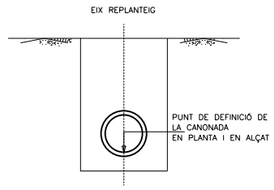

LLEGENDA

- XARXA DE REG Nº1. PRESSIÓ
- XARXA DE REG Nº2. PRESSIÓ
- XARXA DE REG Nº3. PRESSIÓ
- XARXA DE IMPULSIÓ
- XARXA EXISTENT
- DESGÜÀS
- VENTOSA
- INICI I FINAL OBRA ESPECIAL
- PAS SOTA CALÇADA
- HIDRANT TIPUS 1 - BATERIA DE REG
- HIDRANT TIPUS 2 - BOCA DE REG
- DERIVACIÓ AMB BRIDA CEGA. FUTURA CONNEXIÓ
- DESENVOLUPAMENT DE LA XARXA SECUNDÀRIA

NOTA: TOTES LES DERIVACIONS NO ESPECIFICADES AL PLÀNOL, SERAN DE PEAD Ø40mm, PN-10

PARC **DE L'ALBA**
CERDANYOLA DEL VALLÈS
BARCELONA / CATALUNYA

CONSORCI URBANÍSTIC DEL CENTRE DIRECCIONAL DE CERDANYOLA DEL VALLÈS

Ajuntament de Cerdanyola del Vallès

INCASÒL Institut Català del Sòl

Autor del Projecte:

ALBERT NOGUERA i GROS

Projecte:

PROJECTE D'OBRES D'URBANITZACIÓ DEL SECTOR
PARC DE L'ALBA DE CERDANYOLA DEL VALLÈS

VIST I PLAUVIST I PLAU:
EL CAP DE SERVEI DE TERRITORI DE L'AJUNTAMENT **DE CERDANYOLA DEL VALLÈS**

VIST I PLAUVIST I PLAU:
EL CAP DE LA UNITAT DE PLANEJAMENT DE **L'INSTITUT CATALÀ DEL SÒL**

Emplaçament:

CERDANYOLA DEL VALLÈS

Títol del Plànol:

ARBRAT D'ALINEACIÓ i XARXA DE REG
XARXA DE REG
PLANTA

Escala:

DIN A1 1/2.500
DIN A3 1/5.000

Data: Setembre 2021

Nombre Plànol: 2.06.12.5

Nom. de fitxer: 06.12.5.DWG

FULL 17 DE 17

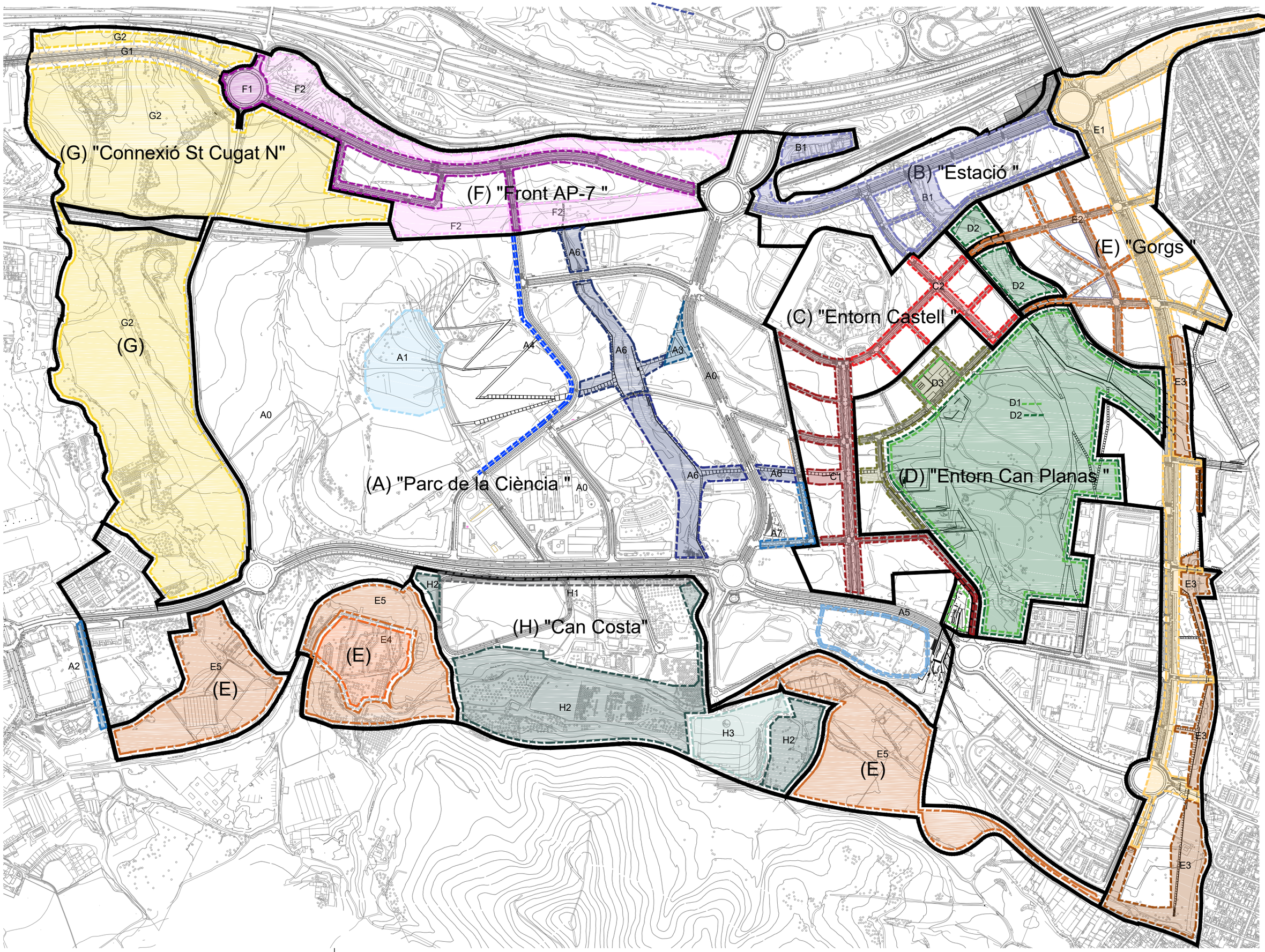

Límit del terme municipal

Límit del Parc natural de Collserola

Àmbit establert pel PDU

Sector

planejament

Títol del projecte

Pla director urbanístic
del Centre direccional de
Cerdanyola del Vallès

Emplaçament

Cerdanyola del Vallès
(Vallès Occidental)

Àmbit metropolità de Barcelona

Data

Redactors

PARCDEL'ALBA
CERDANYOLA DEL VALLÈS
BARCELONA / CATALUNYA

INCASÒL
INSTITUT CATALÀ
DEL SÒL

Coordinador
Secretaria d'Habitat Urbà i Territori

Títol del plànol

PROPOSTA DE FASES I PROJECTES
PLANTA

Núm. plànol

Escala: DIN A1 1:4000

o.1.2

PARC **DE L'ALBA**
CERDANYOLA DEL VALLÈS
BARCELONA / CATALUNYA

CONSORCI URBANÍSTIC
DEL CENTRE DIRECCIONAL
DE CERDANYOLA DEL VALLÈS

Ajuntament de Cerdanyola del Vallès

INCASÒL Institut Català del Sòl

Autor del Projecte:

ALBERT NOGUERA i GROS

Projecte:

PROJECTE D'OBRES D'URBANITZACIÓ DEL SECTOR PARC DE L'ALBA DE CERDANYOLA DEL VALLÈS

VIST I PLAUVIST I PLAU:
EL CAP DE SERVEI DE TERRITORI DE L'AJUNTAMENT DE CERDANYOLA DEL VALLÈS

VIST I PLAUVIST I PLAU:
EL CAP DE LA UNITAT DE PLANEJAMENT DE L'INSTITUT CATALÀ DEL SÒL

Emplaçament:

CERDANYOLA DEL VALLÈS

Títol del Plànol:

ESPAIS LLIURES
ÀMBITS D'ACTUACIÓ DELS ESPAIS LLIURES

Escala:

DIN A1 1/5.000
DIN A3 1/10.000

Data: Setembre 2021

Nombre Plànol: 08.1

Nom. de fitxer: 08.1.DWG

FULL 1 DE 10

PARC DE L'ALBA
CERDANYOLA DEL VALLÈS
BARCELONA / CATALUNYA

CONSORCI URBANÍSTIC DEL CENTRE DIRECCIONAL DE CERDANYOLA DEL VALLÈS

Ajuntament de Cerdanyola del Vallès

INCASÒL Institut Català del Sòl

Autor del Projecte:

ALBERT NOGUERA i GROS

Projecte:

PROJECTE D'OBRES D'URBANITZACIÓ DEL SECTOR PARC DE L'ALBA DE CERDANYOLA DEL VALLÉS

VIST I PLAUMST I PLAU: EL CAP DE SERVEI DE TERRITORI DE L'AJUNTAMENT DE CERDANYOLA DEL VALLÈS

VIST I PLAUMST I PLAU: EL CAP DE LA UNITAT DE PLANEJAMENT DE L'INSTITUT CATALÀ DEL SÒL

Emplaçament:

CERDANYOLA DEL VALLÈS

Títol del Plànol:

ÀMBITS D'ACTUACIÓ DELS ESPAIS LLIURES
ÀMBIT D'ACTUACIÓ CORREDOR VERD
PLANTA PROPOSTA ACTUACIONS

Escala:

DIN A1 1/8.000
DIN A3 1/4.000

Data: Setembre 2021

Nombre Plànol: 08.1.1

Nom. de fitxer: 08.DWG

FULL 2 DE 10

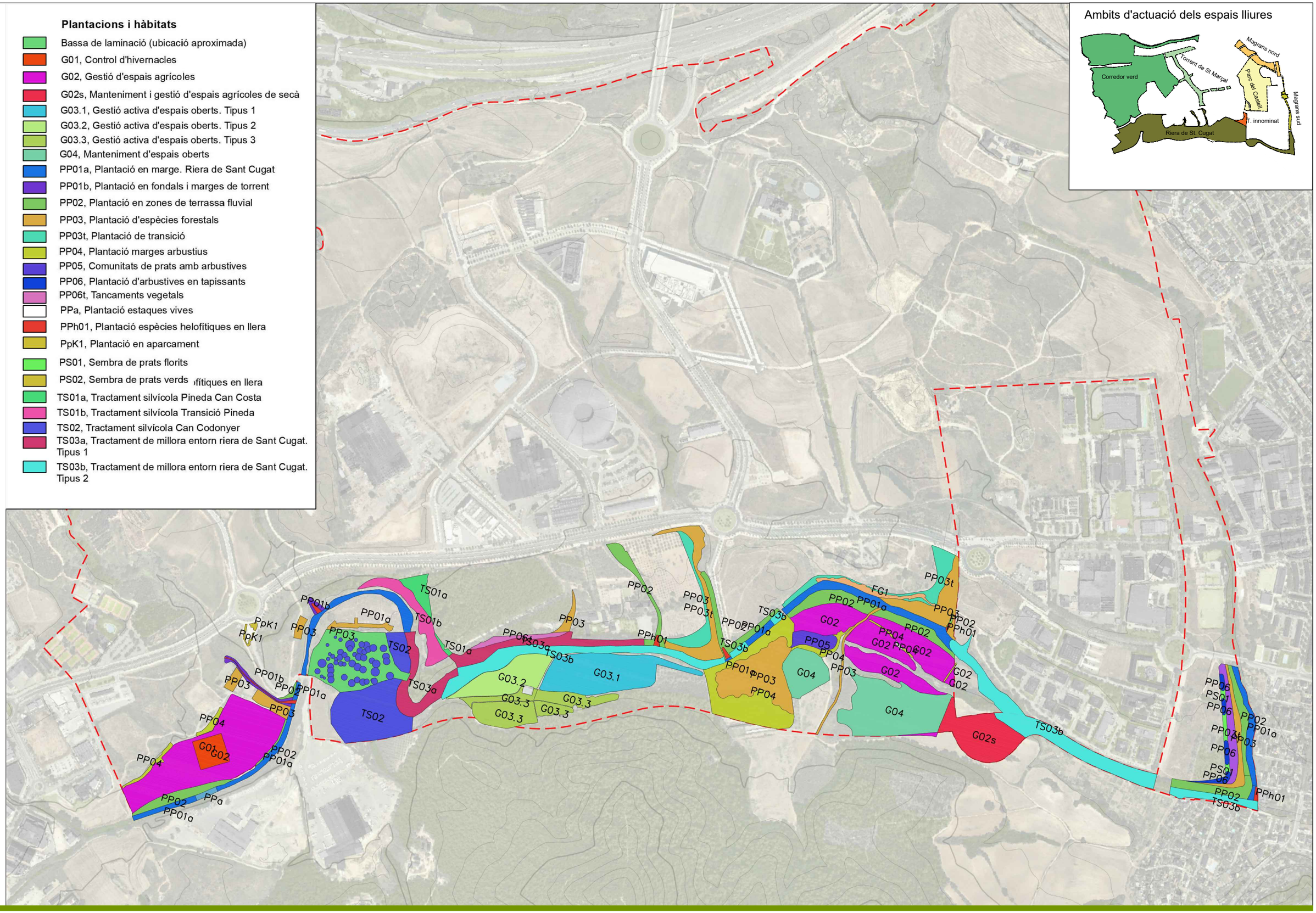

PARC **DE L'ALBA**
CERDANYOLA DEL VALLÈS
BARCELONA / CATALUNYA

CONSORCI URBANÍSTIC DEL CENTRE DIRECCIONAL DE CERDANYOLA DEL VALLÈS

Ajuntament de Cerdanyola del Vallès

INCASÒL Institut Català del Sòl

Autor del Projecte:

ALBERT NOGUERA i GROS

Projecte:

PROJECTE D'OBRES D'URBANITZACIÓ DEL SECTOR PARC DE L'ALBA DE CERDANYOLA DEL VALLÈS

VIST I PLAUMST I PLAU:
EL CAP DE SERVEI DE TERRITORI DE L'AJUNTAMENT DE CERDANYOLA DEL VALLÈS

VIST I PLAUMST I PLAU:
EL CAP DE LA UNITAT DE PLANEJAMENT DE L'INSTITUT CATALÀ DEL SÒL

Emplaçament:

CERDANYOLA DEL VALLÈS

Títol del Plànol:

ÀMBITS D'ACTUACIÓ DELS ESPAIS LLIURES
PROJECTE ESPAI FUNCIONAL RIERA ST CUGAT
Redactat per Envers, Enviromental Services SL

Escala:

DIN A1 1/8.000
DIN A3 1/4.000

Data: Setembre 2021

Nombre Plànol: 08.1.2

Nom. de fitxer: 08.DWG

FULL 3 DE 10

JERARQUITZACIÓ DE LA XARXA BÀSICA DE CAMINS
A L'ESPAI FUNCIONAL A LA RIERA DE SANT CUGAT

Llegenda:

- Xarxa bàsica prevenció incendis Collserola(4m amplada)
- Alternatives a valorar a la redacció del projecte constructiu
- Camins de vianants i bicis (2m amplada)
- Corriols per vianants (1m amplada)
- Camins de servei dels equipaments (variable)
- Camins de contorn parcel·les (3m amplada)
- Cursos fluvials
- Encreuaments a la riera i torrents
- Nou viaducte posterior al lliurament de la zona SV/RPT
- Control d'accessos de camins

Ambits d'actuació dels espais lliures

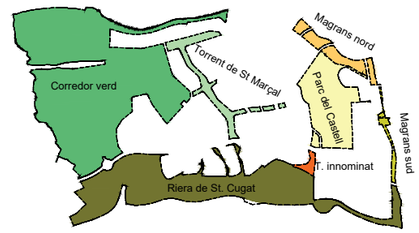

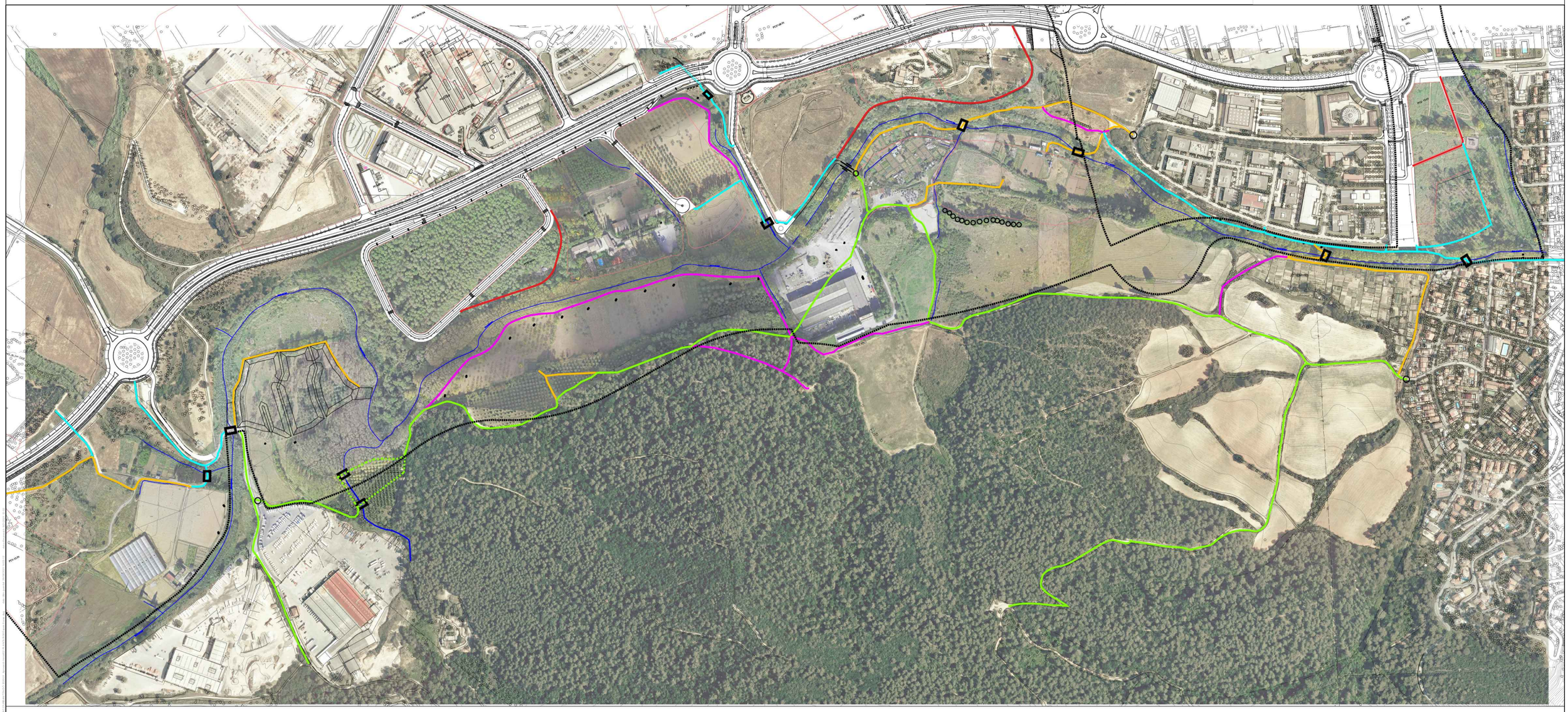

PARC **DE L'ALBA**
CERDANYOLA DEL VALLÈS
BARCELONA / CATALUNYA

CONSORCI URBANÍSTIC DEL CENTRE DIRECCIONAL DE CERDANYOLA DEL VALLÈS

Ajuntament de Cerdanyola del Vallès

INCASÒL Institut Català del Sòl

Autor del Projecte:

ALBERT NOGUERA i GROS

Projecte:

PROJECTE D'OBRES D'URBANITZACIÓ DEL SECTOR PARC DE L'ALBA DE CERDANYOLA DEL VALLÈS

VIST I PLAU/VIST I PLAU:
EL CAP DE SERVEI DE TERRITORI DE L'AJUNTAMENT DE CERDANYOLA DEL VALLÈS

VIST I PLAU/VIST I PLAU:
EL CAP DE LA UNITAT DE PLANEJAMENT DE L'INSTITUT CATALÀ DEL SÒL

Emplaçament:

CERDANYOLA DEL VALLÈS

Títol del Plànol:

ÀMBITS D'ACTUACIÓ DELS ESPAIS LLIURES
XARXA DE CAMINS A L'ESPAI FUNCIONAL R ST CUGAT

Escala:

DIN A1 1/8.000
DIN A3 1/4.000

Data: Setembre 2021

Nombre Plànol: 08.1.3

Nom. de fitxer: 08.DWG

FULL 4 DE 10

Ambits d'actuació dels espais lliures

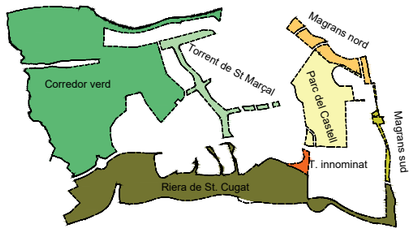

LLEGENDA

- ÀMBIT PROJECTE
- LÍMIT ABOCADOR
- LÍMIT PDU
- ZONES VERDES
- ZONES D'ESTAR
- CAMINS I RECORREGUTS

SUPERFÍCIE ACTUACIÓ:
TORRENT DE MARÇAL: 8.98 ha

PARC **DE L'ALBA**
CERDANYOLA DEL VALLÈS
BARCELONA / CATALUNYA

CONSORCI URBANÍSTIC DEL CENTRE DIRECCIONAL DE CERDANYOLA DEL VALLÈS

Ajuntament de Cerdanyola del Vallès

INCASÒL Institut Català del Sòl

Autor del Projecte:

ALBERT NOGUERA i GROS

Projecte:

PROJECTE D'OBRES D'URBANITZACIÓ DEL SECTOR PARC DE L'ALBA DE CERDANYOLA DEL VALLÉS

VIST I PLAUMST I PLAU:
EL CAP DE SERVEI DE TERRITORI DE L'AJUNTAMENT **DE CERDANYOLA DEL VALLÈS**

VIST I PLAUMST I PLAU:
EL CAP DE LA UNITAT DE PLANEJAMENT DE **L'INSTITUT CATALÀ DEL SÒL**

Emplaçament:

CERDANYOLA DEL VALLÈS

Títol del Plànol:

ÀMBITS D'ACTUACIÓ DELS ESPAIS LLIURES
PROJECTE TORRENT SANT MARÇAL

Redacatat per Isabel Bennasar Félix, Estudi d'arq. i paisatjisme

Escala:

DIN A1 1/6.000
DIN A3 1/3.000

0 m

Data: Setembre 2021

Nombre Plànol: 08.1.4

Nom. de fitxer: 08.DWG

FULL 5 DE 10

Ambits d'actuació dels espais lliures

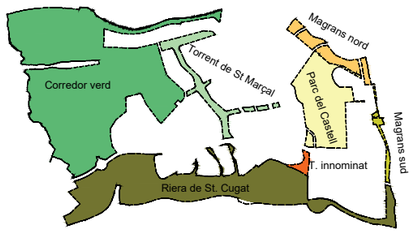

LLEGENDA

- ÀMBIT PROJECTE
- LÍMIT ABOCADOR
- LÍMIT PDU
- ZONES VERDES
- ZONES D'ESTAR
- CAMINS I RECORREGUTS

SUPERFÍCIE ACTUACIÓ:
ÀMBIT PARC DEL CASTELL: 24.6ha
ÀMBIT PLACA: 0.6ha

PARC **DE L'ALBA**
CERDANYOLA DEL VALLÈS
BARCELONA / CATALUNYA

CONSORCI URBANÍSTIC DEL CENTRE DIRECCIONAL DE CERDANYOLA DEL VALLÈS

Ajuntament de Cerdanyola del Vallès

INCASÒL Institut Català del Sòl

Autor del Projecte:
ALBERT NOGUERA i GROS

Projecte:
PROJECTE D'OBRES D'URBANITZACIÓ DEL SECTOR PARC DE L'ALBA DE CERDANYOLA DEL VALLÉS

VIST I PLAU/VIST I PLAU:
EL CAP DE SERVEI DE TERRITORI DE L'AJUNTAMENT DE CERDANYOLA DEL VALLÈS

VIST I PLAU/VIST I PLAU:
EL CAP DE LA UNITAT DE PLANEJAMENT DE L'INSTITUT CATALÀ DEL SÒL

Emplaçament:
CERDANYOLA DEL VALLÈS

Títol del Plànol:
ÀMBITS D'ACTUACIÓ DELS ESPAIS LLIURES
PROJECTE PARC DEL CASTELL
Redacatat per Isabel Bennasar Féix, Estudi d'arq. i paisatjisme

Escala:
DIN A1 1/6.000
DIN A3 1/3.000

Data: Setembre 2021

Nombre Plànol: 08.1.5

Nom. de fitxer: 08.DWG

FULL 6 DE 10

Ambits d'actuació dels espais lliures

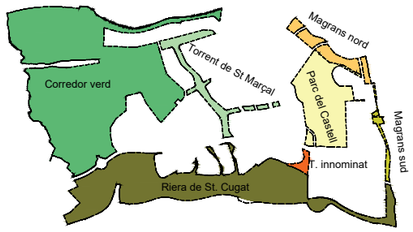

LLEGENDA

- ÀMBIT PROJECTE
- LÍMIT ABOCADOR
- LÍMIT PDU
- ZONES VERDES
- ZONES D'ESTAR
- CAMINS I RECORREGUTS

SUPERFÍCIE ACTUACIÓ:
TORRENT MAGRANS NORD: 6.34 ha

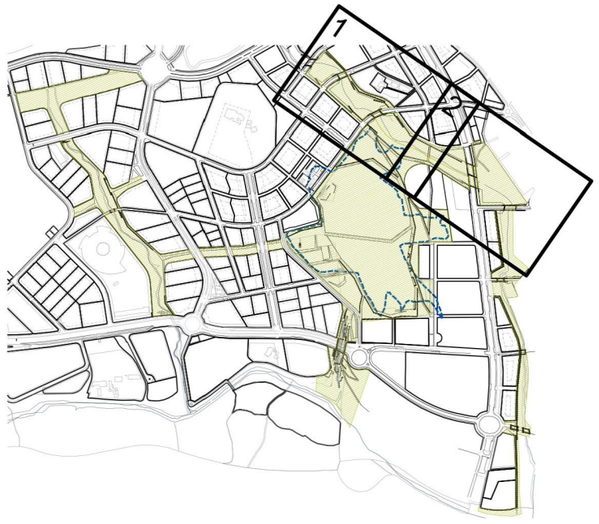

PARC **DE L'ALBA**
CERDANYOLA DEL VALLÈS
BARCELONA / CATALUNYA

CONSORCI URBANÍSTIC DEL CENTRE DIRECCIONAL DE CERDANYOLA DEL VALLÈS

Ajuntament de Cerdanyola del Vallès

INCASÒL Institut Català del Sòl

Autor del Projecte:

ALBERT NOGUERA i GROS

Projecte:

PROJECTE D'OBRES D'URBANITZACIÓ DEL SECTOR PARC DE L'ALBA DE CERDANYOLA DEL VALLÈS

VIST I PLAUMST I PLAU:
EL CAP DE SERVEI DE TERRITORI DE L'AJUNTAMENT DE CERDANYOLA DEL VALLÈS

VIST I PLAUMST I PLAU:
EL CAP DE LA UNITAT DE PLANEJAMENT DE L'INSTITUT CATALÀ DEL SÒL

Emplaçament:

CERDANYOLA DEL VALLÈS

Títol del Plànol:

ÀMBITS D'ACTUACIÓ ESPAIS LLIURES
PROJECTE MAGRANS NORD
Redacatat per Isabel Bennasar Félix, Estudi d'arq. i paisatjisme

Escala:

DIN A1 1/6.000
DIN A3 1/3.000

Data: Setembre 2021

Nombre Plànol: 08.1.6

Nom. de fitxer: 08.DWG

FULL 7 DE 10

Ambits d'actuació dels espais lliures

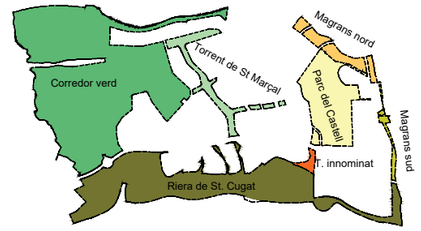

LLEGENDA

- ÀMBIT PROJECTE
- LÍMIT ABOCADOR
- LÍMIT PDU

- ZONES VERDES
- ZONES D'ESTAR
- CAMINS I RECORREGUTS

SUPERFÍCIE ACTUACIÓ:
TORRENT MAGRANS SUD: 7.53ha

PARC **DE L'ALBA**
CERDANYOLA DEL VALLÈS
BARCELONA / CATALUNYA

CONSORCI URBANÍSTIC DEL CENTRE DIRECCIONAL DE CERDANYOLA DEL VALLÈS

Ajuntament de Cerdanyola del Vallès

INCASÒL Institut Català del Sòl

Autor del Projecte:

ALBERT NOGUERA i GROS

Projecte:

PROJECTE D'OBRES D'URBANITZACIÓ DEL SECTOR PARC DE L'ALBA DE CERDANYOLA DEL VALLÈS

VIST I PLAUMST I PLAU: EL CAP DE SERVEI DE TERRITORI DE L'AJUNTAMENT **DE CERDANYOLA DEL VALLÈS**

VIST I PLAUMST I PLAU: EL CAP DE LA UNITAT DE PLANEJAMENT DE **L'INSTITUT CATALÀ DEL SÒL**

Emplaçament:

CERDANYOLA DEL VALLÈS

Títol del Plànol:

ÀMBITS D'ACTUACIÓ ESPAIS LLIURES
PROJECTE MAGRANS SUD

Redacatat per Isabel Bennasar Félix, Estudi d'arq. i paisatjisme

Escala:

DIN A1 1/6.000
DIN A3 1/3.000

Data: Setembre 2021

Nombre Plànol: 08.1.7

Nom. de fitxer: 08.DWG

FULL 8 DE 10

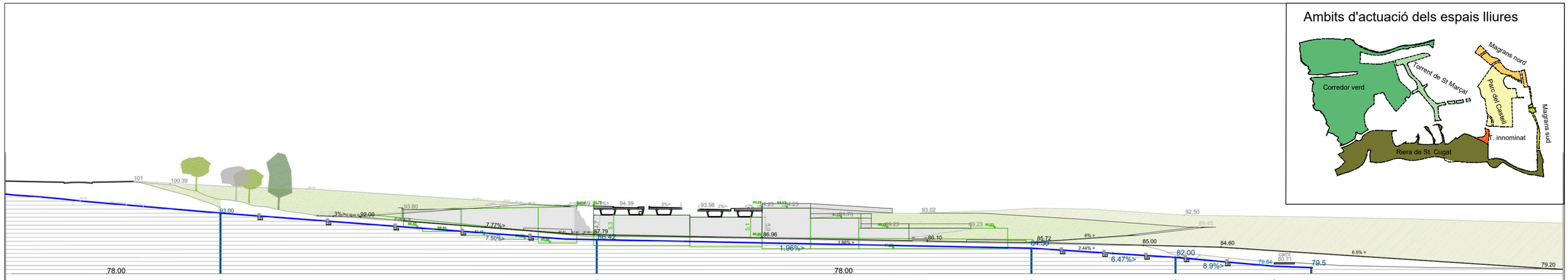

SECCIÓ LONGITUDINAL 2

e. 1/200

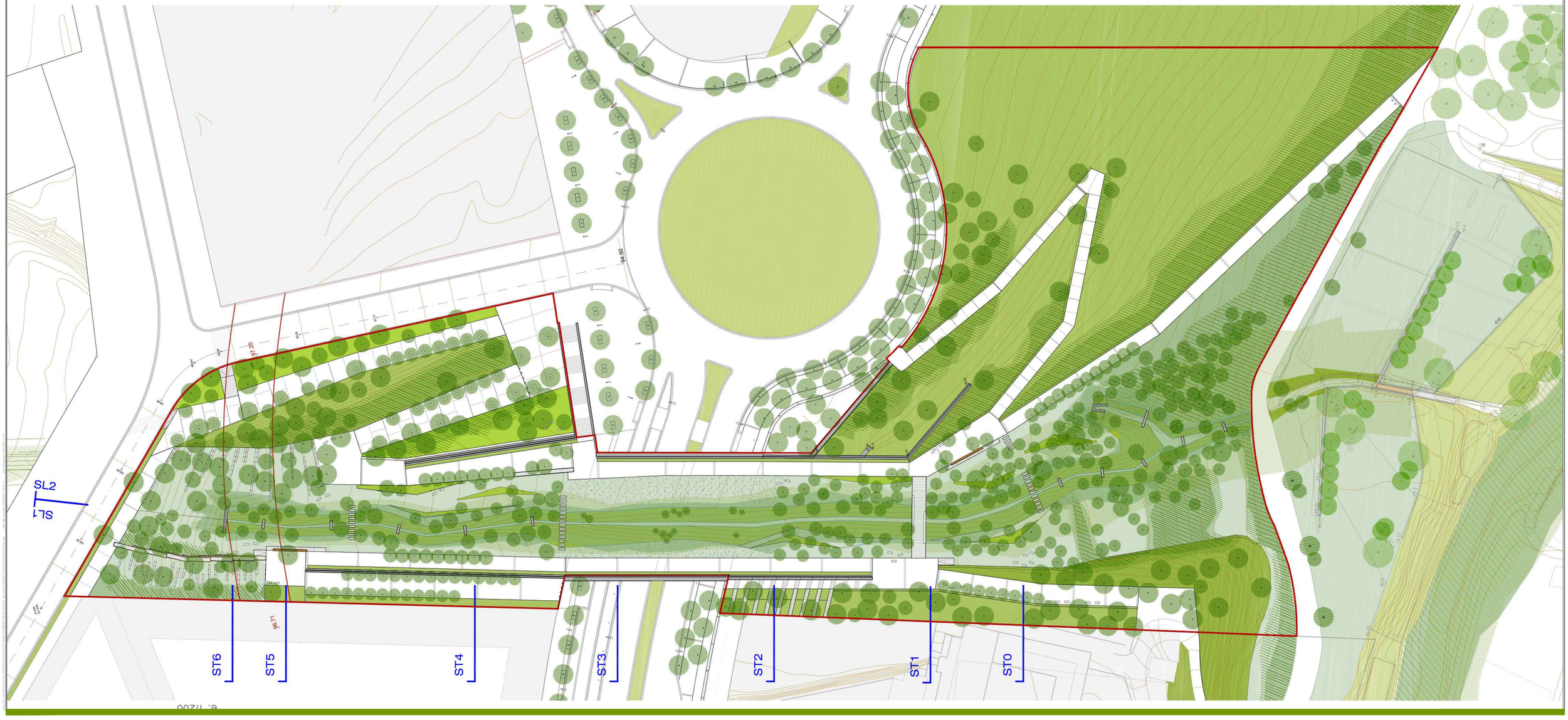

PARC DE L'ALBA
CERDANYOLA DEL VALLÈS
BARCELONA / CATALUNYA

CONSORCI URBANÍSTIC DEL CENTRE DIRECCIONAL DE CERDANYOLA DEL VALLÈS

Ajuntament de Cerdanyola del Vallès

INCASÒL Institut Català del Sòl

Autor del Projecte:

ALBERT NOGUERA i GROS

Projecte:

PROJECTE D'OBRES D'URBANITZACIÓ DEL SECTOR PARC DE L'ALBA DE CERDANYOLA DEL VALLÉS

VIST I PLAU/MST I PLAU: EL CAP DE SERVEI DE TERRITORI DE L'AJUNTAMENT DE CERDANYOLA DEL VALLÈS

VIST I PLAU/MST I PLAU: EL CAP DE LA UNITAT DE PLANEJAMENT DE L'INSTITUT CATALÀ DEL SOL

Emplaçament:

CERDANYOLA DEL VALLÈS

Títol del Plànol:

ÀMBITS D'ACTUACIÓ ESPAIS LLIURES
PROJECTE TORRENT INNOMINAT

Redacatat per Isabel Bennasar Félix, Estudi d'arq. i paisatjisme

Escala:

DIN A1 1/6.000
DIN A3 1/3.000

Data: Setembre 2021

Nombre Plànol: 08.1.8

Nom. de fitxer: 08.DWG

FULL 9 DE 10

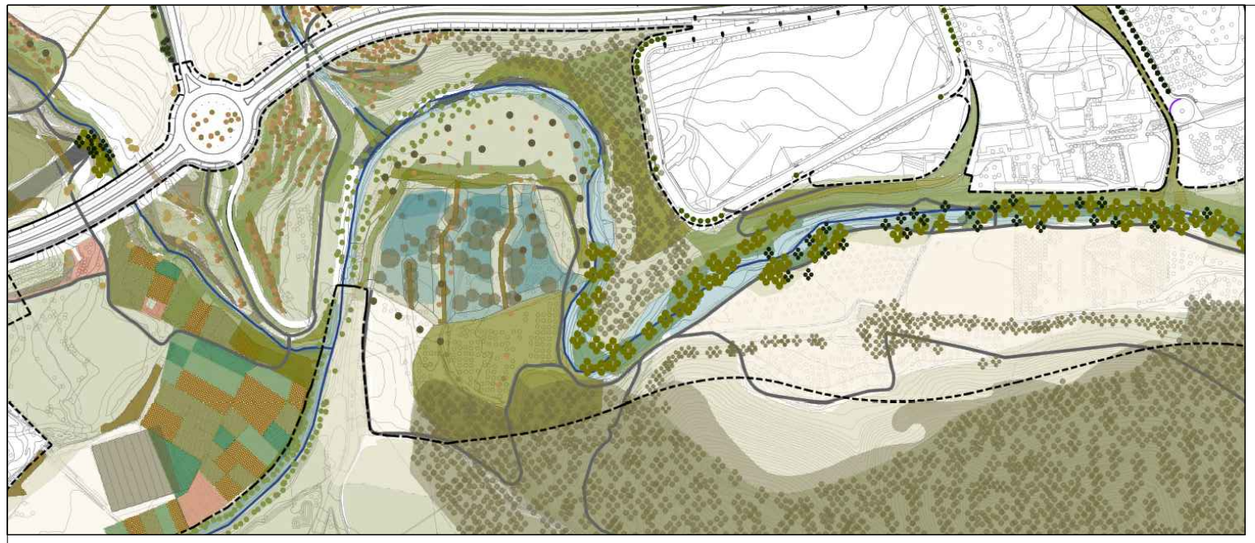

Seccions tipus de pendents E: 1:250

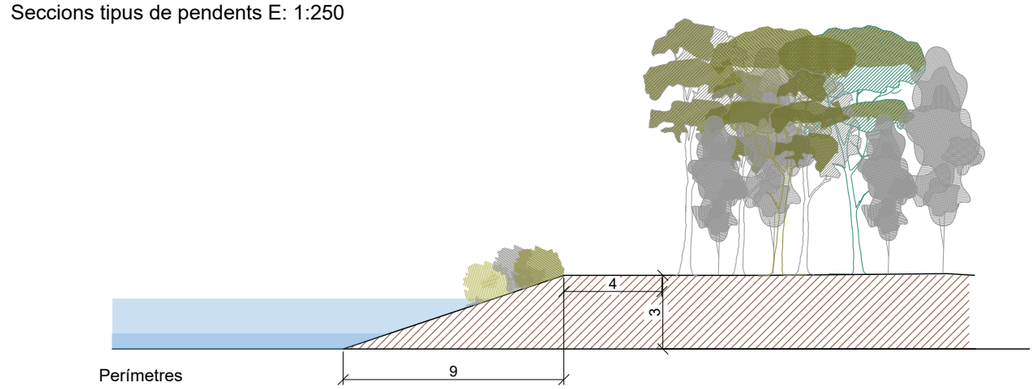

Perímetres

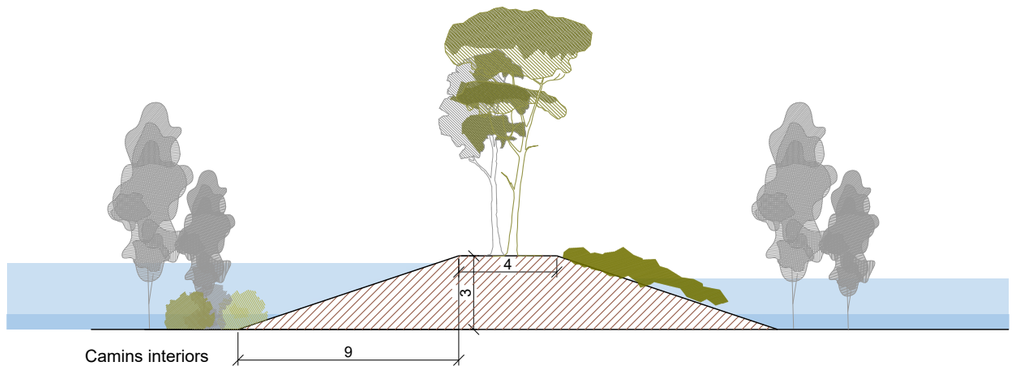

Camins interiors

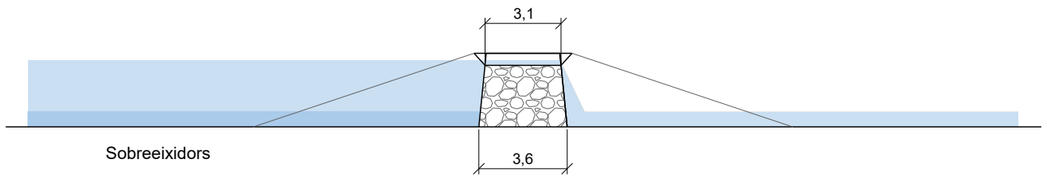

Sobreeixidors

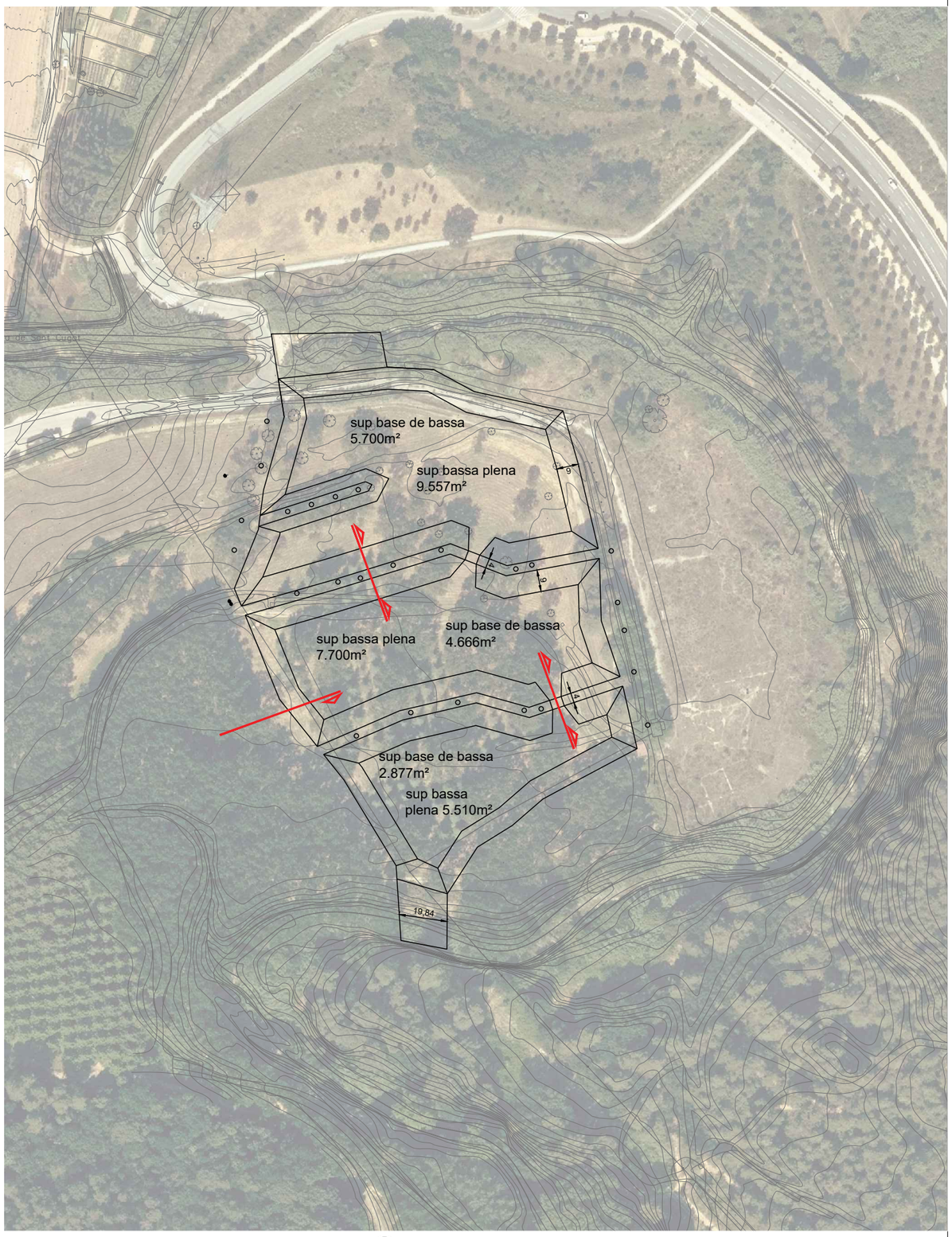

Planta proposta de bassa de laminació E: 1:2000

PARC **DE L'ALBA**
CERDANYOLA DEL VALLÈS
BARCELONA / CATALUNYA

CONSORCI URBANÍSTIC DEL CENTRE DIRECCIONAL DE CERDANYOLA DEL VALLÈS

Ajuntament de Cerdanyola del Vallès

INCASÒL Institut Català del Sòl

Autor del Projecte:

ALBERT NOGUERA i GROS

Projecte:

PROJECTE D'OBRES D'URBANITZACIÓ DEL SECTOR PARC DE L'ALBA DE CERDANYOLA DEL VALLÉS

VIST I PLAUMST I PLAU:
EL CAP DE SERVEI DE TERRITORI DE L'AJUNTAMENT DE CERDANYOLA DEL VALLÈS

VIST I PLAUMST I PLAU:
EL CAP DE LA UNITAT DE PLANEJAMENT DE L'INSTITUT CATALÀ DEL SÒL

Emplaçament:

CERDANYOLA DEL VALLÈS

Títol del Plànol:

PROPOSTA DE LA BASSA DE LAMINACIÓ
PLANTA I ESQUEMA

Escala:

Data: Setembre 2021

Nombre Plànol: 08.2

Nom. de fitxer: 08.DWG

FULL 10 DE 10

Pantalles acústiques
elevació del terreny
sensors
Càmeres de detecció d'accidents a l'AP-7
Càmeres de detecció d'accidents al ferrocarril
Cobertura dels hidrants instal·lats al ferrocarril
Reserva d'aigua pels hidrants
Càmeres termogràfiques
Sirenes d'alerta de risc

EIX-A4
EIX-A3
SF1-04
SF1-05
SF1-02
SF3-01
SS-05
SS-06
SS-04
SS-03
SS
SX1
SX3-05
SX3
SX3-04 /SH
SV4-04
SV4-05
SV4-01
SX4-01
SH-12
SH-13
SH-14
PC4
PC3
PC4/SX2
R
SE3-02
SE3-01
SE1-05
SE1-10
SE1-02
SE1-06
SE1-04
SE1-07
ST
50

PARC DE L'ALBA
CERDANYOLA DEL VALLÈS
BARCELONA / CATALUNYA

CONSORCI URBANÍSTIC
DEL CENTRE DIRECCIONAL
DE CERDANYOLA DEL VALLÈS

Ajuntament de Cerdanyola del Vallès

INCASÒL Institut Català del Sòl

Autor del Projecte:

ALBERT NOGUERA i GROS

Projecte:

PROJECTE D'OBRES D'URBANITZACIÓ DEL SECTOR
PARC DE L'ALBA DE CERDANYOLA DEL VALLÉS

VIST I PLAU/VIST I PLAU:
EL CAP DE SERVEI DE TERRITORI DE L'AJUNTAMENT DE CERDANYOLA DEL VALLÈS

VIST I PLAU/VIST I PLAU:
EL CAP DE LA UNITAT DE PLANEJAMENT DE L'INSTITUT CATALÀ DEL SÒL

Emplaçament:

CERDANYOLA DEL VALLÈS

Títol del Plànol:

RESUM ACTUACIONS
ROTECCIÓ CIVIL
ZONA EST

Escala:

DIN A1 1/2.000
DIN A3 1/4.000

Data:

Setembre 2021

Nombre Plànol

9.1

Nom. de fitxer:

0.9.1.DWG

FULL 1 DE 2

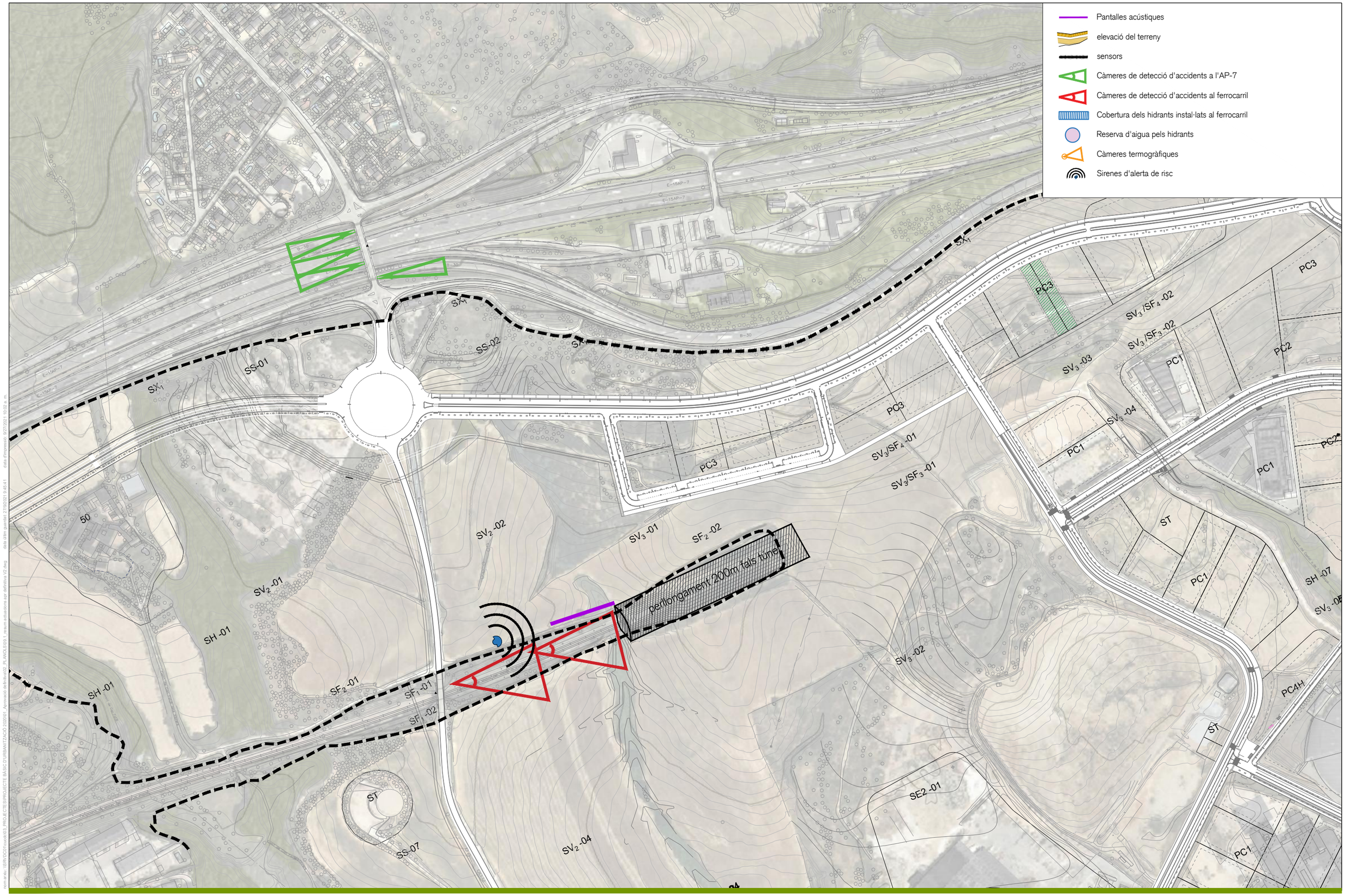

PARC **DE L'ALBA**
CERDANYOLA DEL VALLÈS
BARCELONA / CATALUNYA

CONSORCI URBANÍSTIC DEL CENTRE DIRECCIONAL DE CERDANYOLA DEL VALLÈS

Ajuntament de Cerdanyola del Vallès

INCASÒL Institut Català del Sòl

Autor del Projecte:

ALBERT NOGUERA i GROS

Projecte:

PROJECTE D'OBRES D'URBANITZACIÓ DEL SECTOR
PARC DE L'ALBA DE CERDANYOLA DEL VALLÉS

VIST I PLAU/VIST I PLAU:
EL CAP DE SERVEI DE TERRITORI DE L'AJUNTAMENT DE CERDANYOLA DEL VALLÈS

VIST I PLAU/VIST I PLAU:
EL CAP DE LA UNITAT DE PLANEJAMENT DE L'INSTITUT CATALÀ DEL SÒL

Emplaçament:

CERDANYOLA DEL VALLÈS

Títol del Plànol:

RESUM ACTUACIONS
ROTECCIÓ CIVIL
ZONA OEST

Escala:

DIN A1 1/2.000
DIN A3 1/4.000

Data: Setembre 2021

Nombre Plànol: 9.1

Nom. de fitxer: 0.9.1.DWG

FULL 2 DE 2

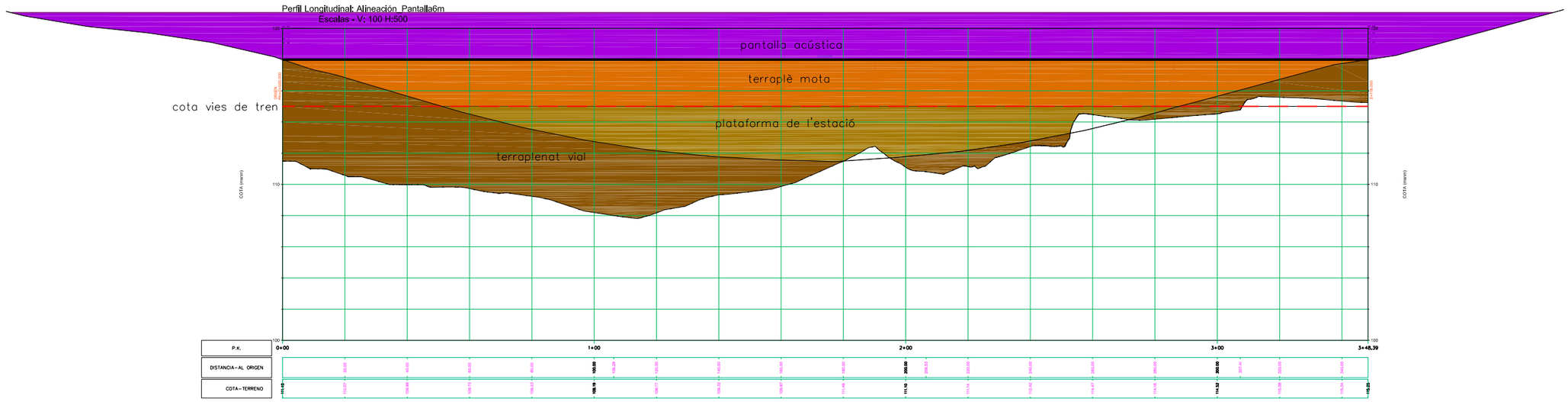

nom arxiu: X:\03_PROJECTES\PROJECTE BÀSIC D'URBANITZACIÓ 2020\01_Aprovació Inicial\01 MEMÒRIA I ANNEXES\Annex 23 Protecció Civil\02_Long_pantalla_acústica_8_nivell.dwg data última guardat: 23/09/2021 9:34:38 data d'impressió: 9/23/2021 9:39

PARC **DE L'ALBA**
CERDANYOLA DEL VALLÈS
BARCELONA / CATALUNYA

CONSORCI URBANÍSTIC DEL CENTRE DIRECCIONAL DE CERDANYOLA DEL VALLÈS

Ajuntament de Cerdanyola del Vallès

INCASÒL Institut Català del Sòl

Autor del Projecte:

ALBERT NOGUERA i GROS

Projecte:

PROJECTE D'OBRES D'URBANITZACIÓ DEL SECTOR
PARC DE L'ALBA DE CERDANYOLA DEL VALLÈS

VIST I PLAU/VIST I PLAU:
EL CAP DE SERVEI DE TERRITORI DE L'AJUNTAMENT DE CERDANYOLA DEL VALLÈS

VIST I PLAU/VIST I PLAU:
EL CAP DE LA UNITAT DE PLANEJAMENT DE L'INSTITUT CATALÀ DEL SÒL

Emplaçament:

N

CERDANYOLA DEL VALLÈS

Títol del Plànol:

PROTECCIÓ CIVIL
Longitudinal mota i pantalla
zona est

Escala:

s/e

0 m

Data:

Setembre 2021

Nombre Plànol

09.2

Nom. de fitxer:

09.2.DWG

1 FULL.....1 DE.....1

Perfil: Volum_Terres
P.K.: 0+040,00
Alineación_Pantalla6m

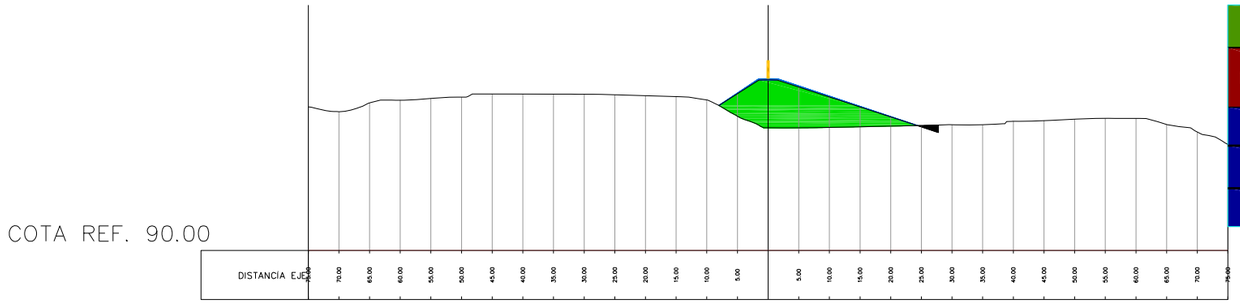

MATERIAL por PK 0+40.00			
Nome do Material	Área	Volume	Volume Acumulado
Desmonte	2.01	20.13	20.13
Terraplén	138.14	2546.38	4447.12
Pavimentos	0.00	0.00	0.00

Perfil: Volum_Terres
P.K.: 0+020,00
Alineación_Pantalla6m

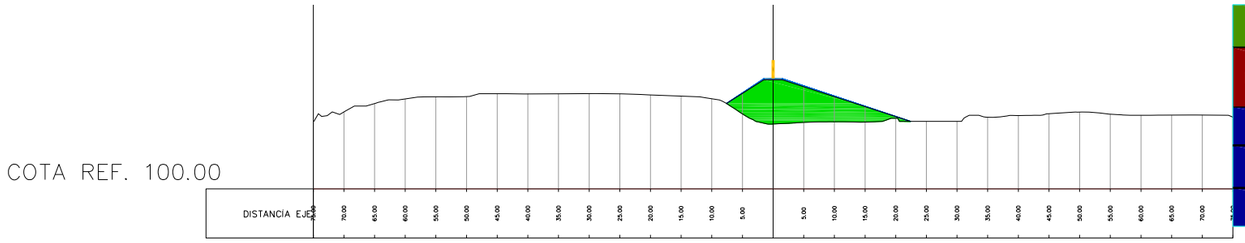

MATERIAL por PK 0+20.00			
Nome do Material	Área	Volume	Volume Acumulado
Desmonte	0.00	0.00	0.00
Terraplén	116.49	1900.74	1900.74
Pavimentos	0.00	0.00	0.00

Perfil: Volum_Terres
P.K.: 0+000,00
Alineación_Pantalla6m

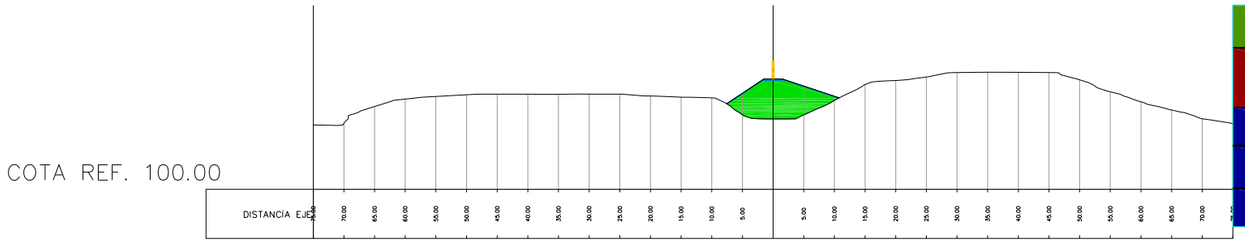

MATERIAL por PK 0+00.00			
Nome do Material	Área	Volume	Volume Acumulado
Desmonte	0.00	0.00	0.00
Terraplén	76.01	0.00	0.00
Pavimentos	0.00	0.00	0.00

nom arxiu: X:\01_PROJECTES\PROJECTE BÀSIC D'URBANITZACIÓ 2020\01_Aprovació Inicial\01 MEMÒRIA I ANNEXES\Annex 23 Protecció Civil\01_Aràdiment terres pantalles.dwg data última guardat: 08/04/2021 18:00:30 data d'impressió: 9/23/2021 9:29

PARC **DE L'ALBA**
CERDANYOLA DEL VALLÈS
BARCELONA / CATALUNYA

CONSORCI URBANÍSTIC DEL CENTRE DIRECCIONAL DE CERDANYOLA DEL VALLÈS

Ajuntament de Cerdanyola del Vallès

INCASÒL Institut Català del Sòl

Autor del Projecte:
ALBERT NOGUERA i GROS

Projecte:
PROJECTE D'OBRES D'URBANITZACIÓ DEL SECTOR
PARC DE L'ALBA DE CERDANYOLA DEL VALLÈS

VIST I PLAU/VIST I PLAU:
EL CAP DE SERVEI DE TERRITORI DE L'AJUNTAMENT DE CERDANYOLA DEL VALLÈS

VIST I PLAU/VIST I PLAU:
EL CAP DE LA UNITAT DE PLANEJAMENT DE L'INSTITUT CATALÀ DEL SÒL

Emplaçament:
CERDANYOLA DEL VALLÈS

Títol del Plànol:
PROTECCIÓ CIVIL
Perfils Transversals

Escala:
DIN A3 1/100

Data:
Setembre 2021

Nombre Plànol
09.3

Nom. de fitxer:
09.3.DWG

FULL 1 DE 7

Perfil: Volum_Terres
P.K.: 0+100,00
Alineación_Pantalla6m

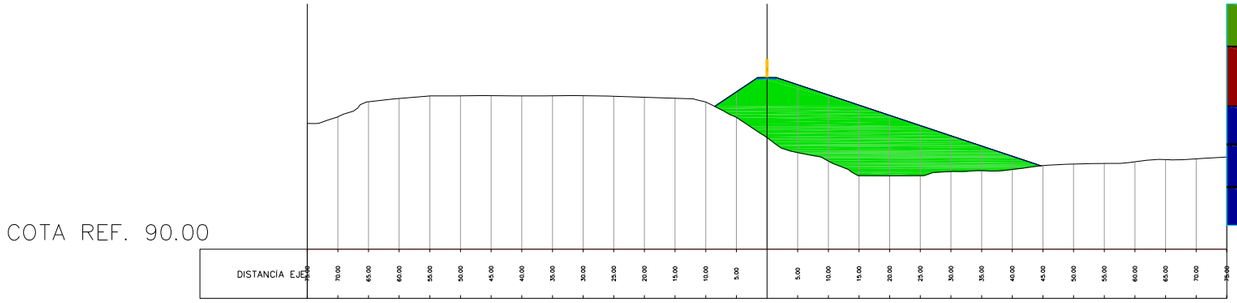

MATERIAL por PK 1+00.00			
Nome do Material	Área	Volume	Volume Acumulado
Desmonte	0.00	0.00	40.25
Terraplén	385.71	6722.35	19260.08
Pavimentos	0.00	0.00	0.00

Perfil: Volum_Terres
P.K.: 0+080,00
Alineación_Pantalla6m

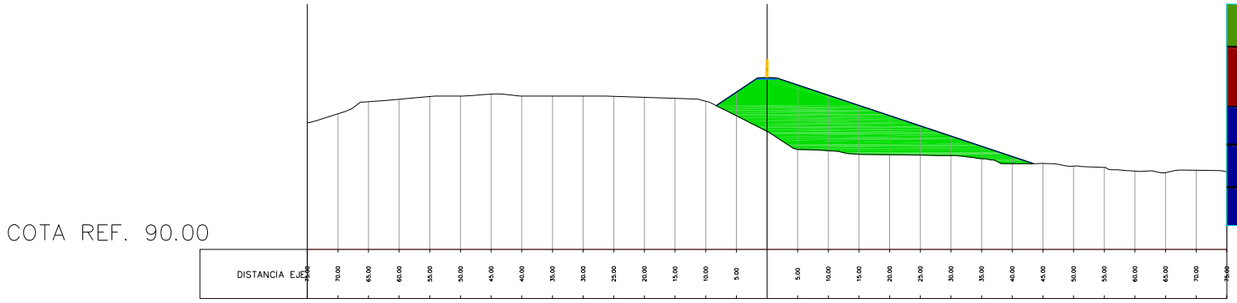

MATERIAL por PK 0+80.00			
Nome do Material	Área	Volume	Volume Acumulado
Desmonte	0.00	0.00	40.25
Terraplén	286.53	4787.22	12537.73
Pavimentos	0.00	0.00	0.00

Perfil: Volum_Terres
P.K.: 0+060,00
Alineación_Pantalla6m

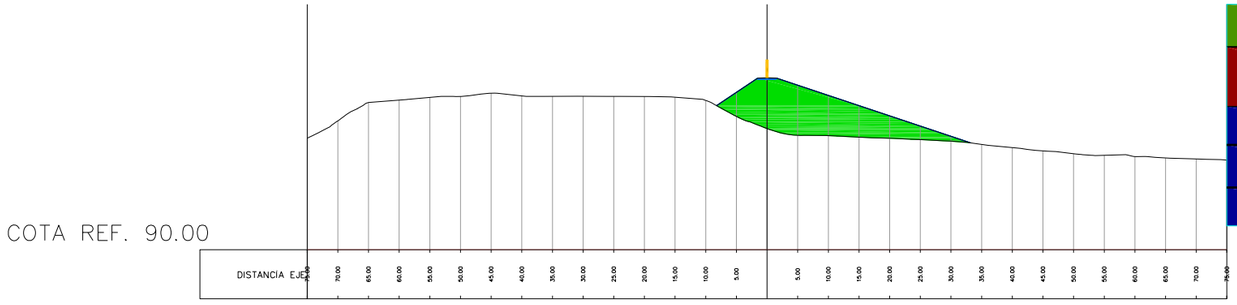

MATERIAL por PK 0+60.00			
Nome do Material	Área	Volume	Volume Acumulado
Desmonte	0.00	20.13	40.25
Terraplén	192.19	3303.39	7750.51
Pavimentos	0.00	0.00	0.00

com arxiu: X:\03_PROJECTES\PROJECTE BÀSIC D'URBANITZACIÓ 202001_Aprovació Inicial\01 MEMÒRIA I ANEXOS\Annex 2) Projecte Civil\01_Aterdament terres pantalles.dwg data última guardat: 08/04/2021 18:00:20 data d'impressió: 9/21/2021 9:29

PARC **DE L'ALBA**
CERDANYOLA DEL VALLÈS
BARCELONA / CATALUNYA

CONSORCI URBANÍSTIC DEL CENTRE DIRECCIONAL DE CERDANYOLA DEL VALLÈS

Ajuntament de Cerdanyola del Vallès

INCASÒL Institut Català del Sòl

Autor del Projecte:
ALBERT NOGUERA i GROS

Projecte:
PROJECTE D'OBRES D'URBANITZACIÓ DEL SECTOR
PARC DE L'ALBA DE CERDANYOLA DEL VALLÉS
VIST I PLAUVIST I PLAU: EL CAP DE SERVEI DE TERRITORI DE L'AJUNTAMENT DE CERDANYOLA DEL VALLÈS
VIST I PLAUVIST I PLAU: EL CAP DE LA UNITAT DE PLANEJAMENT DE L'INSTITUT CATALÀ DEL SÒL

Emplaçament:
CERDANYOLA DEL VALLÈS

Títol del Plànol:
PROTECCIÓ CIVIL
Perfils Transversals

Escala:
DIN A3 1/1.000

Data:
Setembre 2021

Nom. de fitxer:
09.3.dwg

Nombre Plànol
09.3

FULL 2 DE 7

Perfil: Volum_Terres
P.K.: 0+160,00
Alineación_Pantalla6m

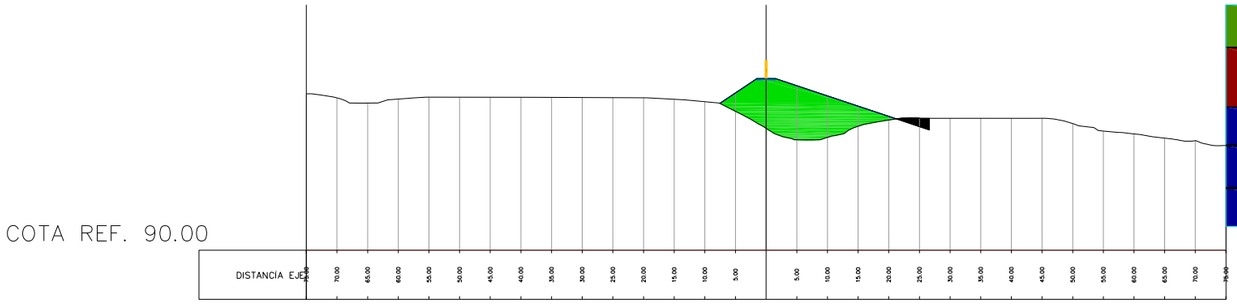

MATERIAL por PK 1+60.00			
Nome do Material	Área	Volume	Volume Acumulado
Desmonte	5.42	231.75	559.14
Terraplén	152.35	3409.43	33306.67
Pavimentos	0.00	0.00	0.00

Perfil: Volum_Terres
P.K.: 0+140,00
Alineación_Pantalla6m

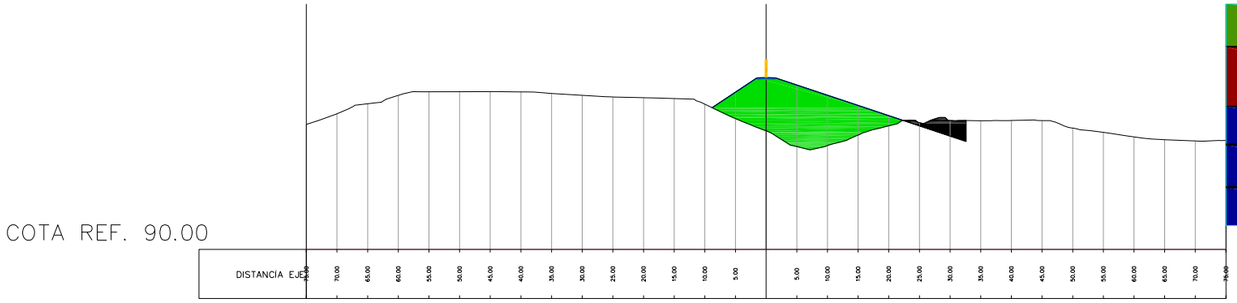

MATERIAL por PK 1+40.00			
Nome do Material	Área	Volume	Volume Acumulado
Desmonte	17.75	232.34	327.39
Terraplén	188.59	4333.00	29897.25
Pavimentos	0.00	0.00	0.00

Perfil: Volum_Terres
P.K.: 0+120,00
Alineación_Pantalla6m

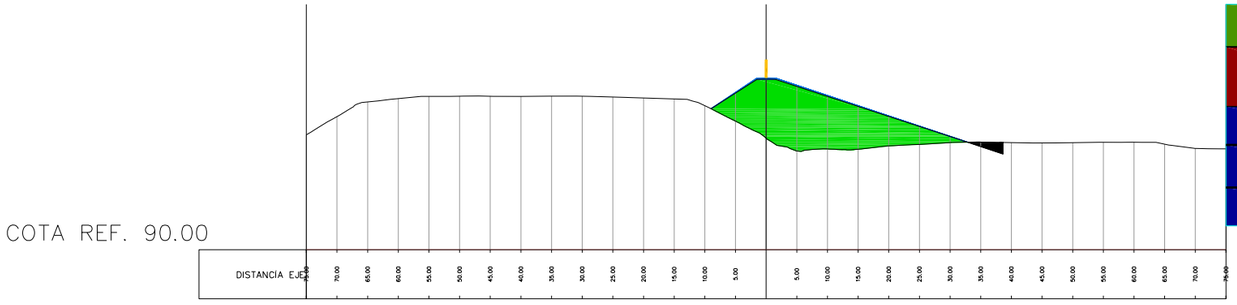

MATERIAL por PK 1+20.00			
Nome do Material	Área	Volume	Volume Acumulado
Desmonte	5.48	54.80	95.05
Terraplén	244.71	6304.17	25564.24
Pavimentos	0.00	0.00	0.00

nom arxiu: X:\03_PROJECTES\PROJECTE BÀSIC D'URBANITZACIÓ 202001_Aprovació Inicial\01 MEMÒRIA I ANNEXES\Annex 23 Projecció Civil\01_Aterdament terres pantalles.dwg data última guardat: 08/04/2021 18:00:20 data d'impressió: 9/21/2021 9:30

Perfil: Volum_Terres
P.K.: 0+220,00
Alineación_Pantalla6m

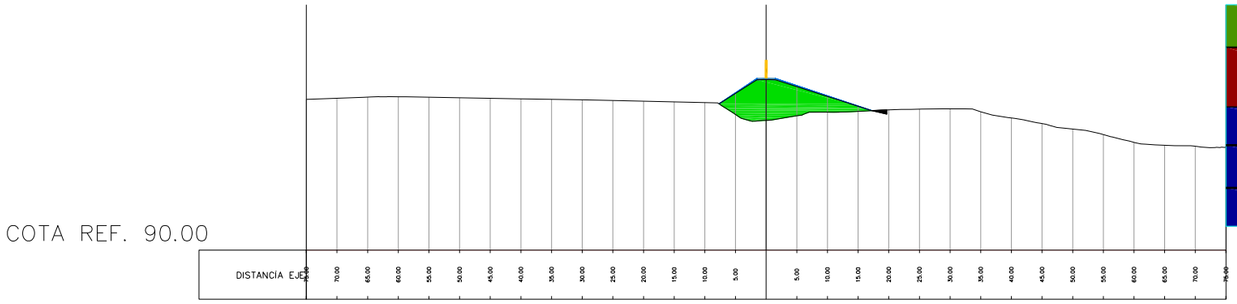

MATERIAL por PK 2+20.00			
Nome do Material	Área	Volume	Volume Acumulado
Desmonte	0.91	26.42	652.28
Terraplén	89.79	1880.17	39912.38
Pavimentos	0.00	0.00	0.00

Perfil: Volum_Terres
P.K.: 0+200,00
Alineación_Pantalla6m

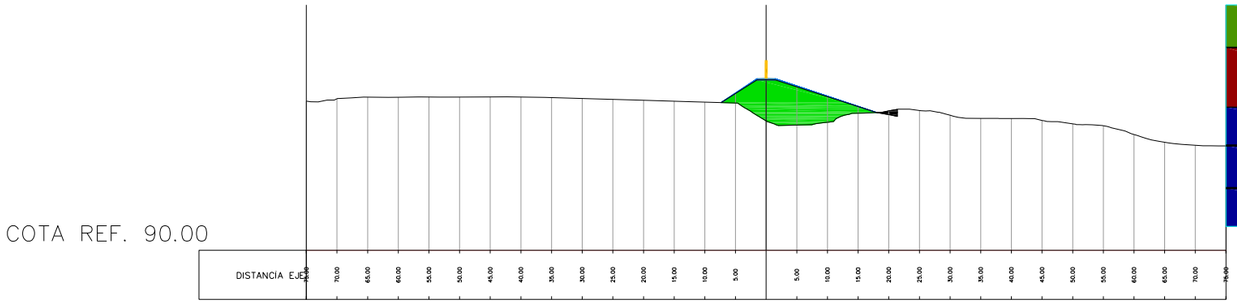

MATERIAL por PK 2+00.00			
Nome do Material	Área	Volume	Volume Acumulado
Desmonte	1.73	12.51	625.86
Terraplén	98.22	2020.02	38032.22
Pavimentos	0.00	0.00	0.00

Perfil: Volum_Terres
P.K.: 0+180,00
Alineación_Pantalla6m

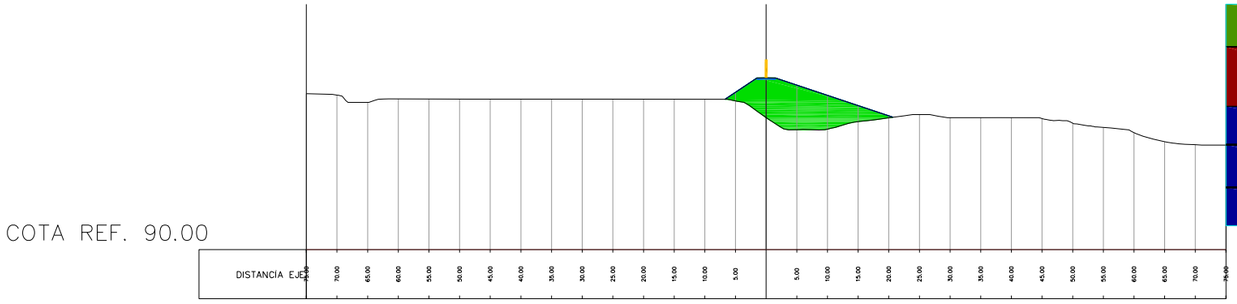

MATERIAL por PK 1+80.00			
Nome do Material	Área	Volume	Volume Acumulado
Desmonte	0.00	54.21	613.35
Terraplén	118.20	2705.52	36012.19
Pavimentos	0.00	0.00	0.00

nom arxiu: X:\01_PROJECTES\PROJECTE BÀSIC D'URBANITZACIÓ 2020\01_Aprovació Inicial\01 MEMÒRIA I ANNEXES\Annex 23 Projecte Civil\01_Ambiament terres pantalles.dwg data últim guardat: 08/04/2021 18:00:20 data d'impressió: 9/21/2021 9:30

Perfil: Volum_Terres
P.K.: 0+280,00
Alineación_Pantalla6m

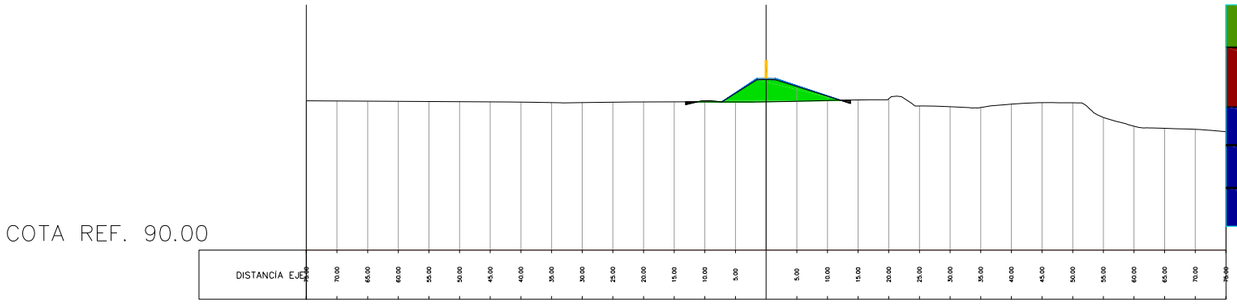

MATERIAL por PK 2+80.00			
Nome do Material	Área	Volume	Volume Acumulado
Desmonte	0.87	23.99	700.69
Terraplén	41.06	914.44	43869.27
Pavimentos	0.00	0.00	0.00

Perfil: Volum_Terres
P.K.: 0+260,00
Alineación_Pantalla6m

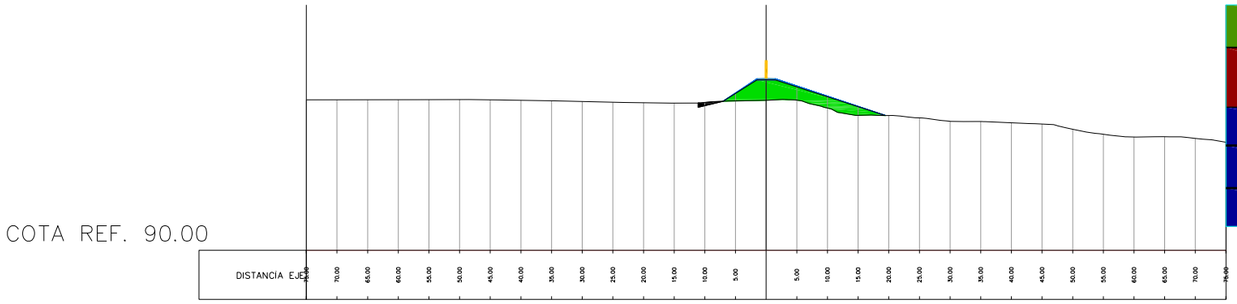

MATERIAL por PK 2+60.00			
Nome do Material	Área	Volume	Volume Acumulado
Desmonte	1.53	15.32	676.70
Terraplén	50.39	1324.20	42954.83
Pavimentos	0.00	0.00	0.00

Perfil: Volum_Terres
P.K.: 0+240,00
Alineación_Pantalla6m

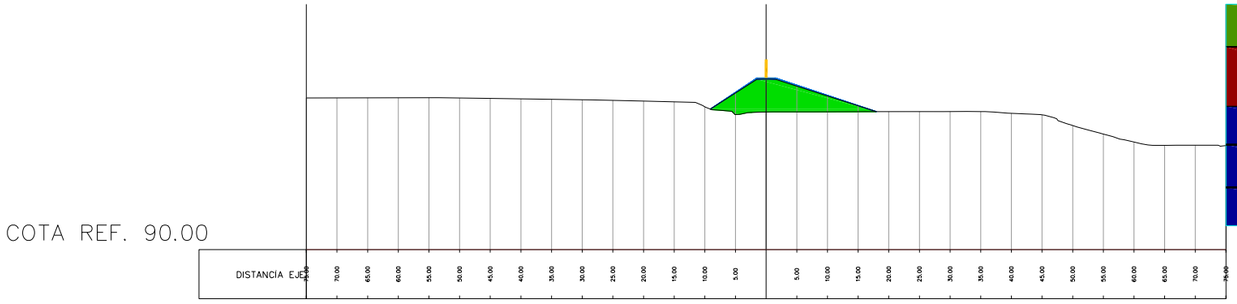

MATERIAL por PK 2+40.00			
Nome do Material	Área	Volume	Volume Acumulado
Desmonte	0.00	9.10	661.38
Terraplén	82.03	1718.25	41630.63
Pavimentos	0.00	0.00	0.00

nom arxiu: X:\01_PROJECTES\PROJECTE BÀSIC D'URBANITZACIÓ 2020\01_Aprovació Inicial\01 MEMÒRIA I ANNEXES\Annex 23 Projecte Civil\01_Ajuntament terres pantalles.dwg data últim guardat: 08/04/2021 18:00:20 data d'impressió: 9/21/2021 9:30

Perfil: Volum_Terres
P.K.: 0+340,00
Alineación_Pantalla6m

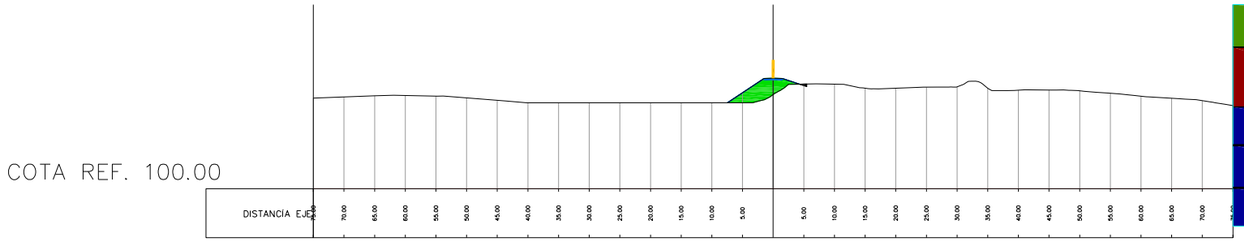

MATERIAL por PK 3+40.00			
Nome do Material	Área	Volume	Volume Acumulado
Desmonte	0.25	27.68	766.58
Terraplén	21.09	390.95	45535.18
Pavimentos	0.00	0.00	0.00

Perfil: Volum_Terres
P.K.: 0+320,00
Alineación_Pantalla6m

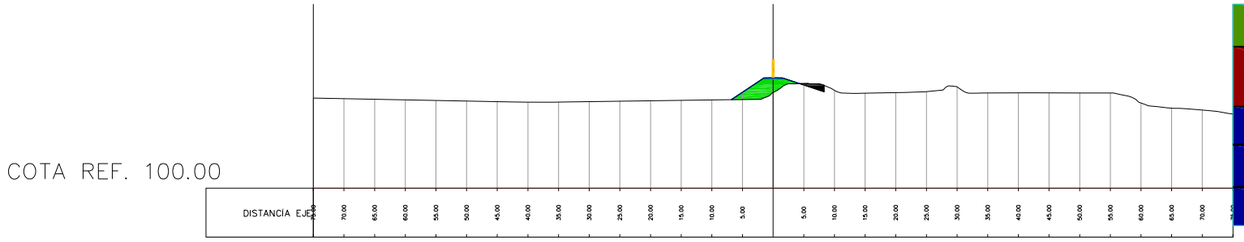

MATERIAL por PK 3+20.00			
Nome do Material	Área	Volume	Volume Acumulado
Desmonte	2.52	27.50	738.90
Terraplén	18.00	514.59	45144.23
Pavimentos	0.00	0.00	0.00

Perfil: Volum_Terres
P.K.: 0+300,00
Alineación_Pantalla6m

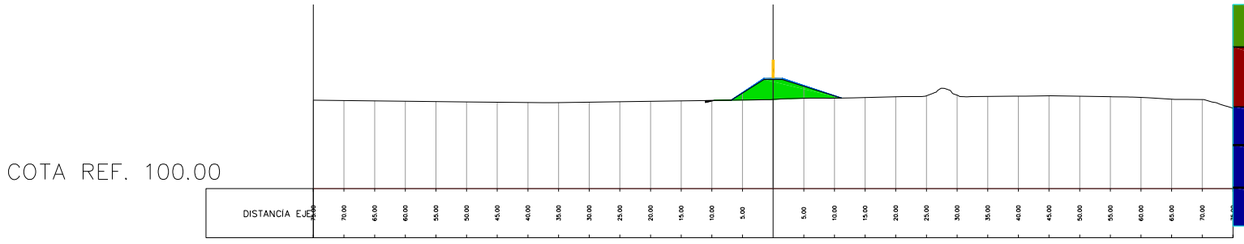

MATERIAL por PK 3+00.00			
Nome do Material	Área	Volume	Volume Acumulado
Desmonte	0.23	10.71	711.40
Terraplén	33.46	760.36	44629.64
Pavimentos	0.00	0.00	0.00

nom arxiu: X:\OL_PROJECTES\PROJECTE BÀSIC D'URBANITZACIÓ 2020\01_Aprovació Inicial\01 MEMÒRIA I ANNEXES\Annex 23 Protecció Civil\01_Aterdament terres pantalles.dwg data d'impressió: 9/23/2021 9:31
data darrer guardat: 08/04/2021 18:00:30

Perfil: Volum_Terres
P.K.: 0+348,39
Alineación_Pantalla6m

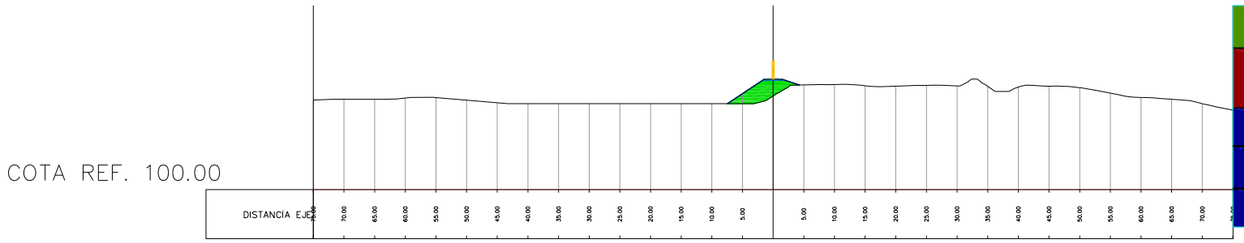

MATERIAL por PK 3+48.39			
Nome do Material	Área	Volume	Volume Acumulado
Desmonte	0.00	1.06	767.64
Terraplén	21.66	179.38	45714.57
Pavimentos	0.00	0.00	0.00

nom arxiu: X:\01_PROJECTES\PROJECTE BÀSIC D'URBANITZACIÓ 2020\01_Aprovació Inicial\01 MEMÒRIA I ANNEXES\Annex 23 Protecció Civil\01_Ajuntament terres pantalles.dwg data últim guardat: 08/04/2021 18:00:20 data d'impressió: 9/23/2021 9:32

PARC **DE L'ALBA**
CERDANYOLA DEL VALLÈS
BARCELONA / CATALUNYA

CONSORCI URBANÍSTIC DEL CENTRE DIRECCIONAL DE CERDANYOLA DEL VALLÈS

Ajuntament de Cerdanyola del Vallès

INCASÒL Institut Català del Sòl

Autor del Projecte:

ALBERT NOGUERA i GROS

Projecte:

PROJECTE D'OBRES D'URBANITZACIÓ DEL SECTOR
PARC DE L'ALBA DE CERDANYOLA DEL VALLÈS

VIST I PLANISIT I PLAU:
EL CAP DE SERVEI DE TERRITORI DE L'AJUNTAMENT **DE CERDANYOLA DEL VALLÈS**

VIST I PLANISIT I PLAU:
EL CAP DE LA UNITAT **DE PLANEJAMENT DE L'INSTITUT CATALÀ DEL SÒL**

Emplaçament:

CERDANYOLA DEL VALLÈS

Títol del Plànol:

PROTECCIÓ CIVIL
Perfils transversal

Escala:

DIN A3 1/1.000

Data:

Setembre 2021

Nombre Plànol

09.3

Nom. de fitxer:

09.3.dwg

7 7
FULL.....DE.....