DILIGÈNCIA que s'estén per fer constar que aquest document va ser aprovat pel Consell General del Consorci Urbanístic del Centre Direccional de Cerdanyola del Vallès en la seva sessió de 29 de setembre de 2021.
La secretària del Consell, María del Mar Blasi

2021.10.13
09:12:50 +02'00'

PLÀNOLS 02-04

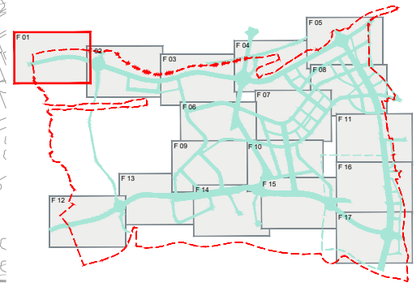

B-30
E-15AP-7
E-15AP-7
B-30
59-01-01
C.V.1
C.V.2
P001
P002
P003
P004
P005
P006
P011
P012
P013
P014
P015
P016
SB007
SB016

SIMBOLOGIA

XARXA DE PLUVIALS

- XARXA EXISTENT
- XARXA MODIFICADA
- COL.LECTOR PE ø500 mm
- COL.LECTOR PE ø630 mm
- COL.LECTOR PE ø800 mm
- COL.LECTOR PE ø1000 mm
- COL.LECTOR FOR ø1200 mm
- POU DE REGISTRE
- SOBREEIXIDOR
- CUNETA

XARXA DE RESIDUALS

- XARXA EXISTENT
- XARXA MODIFICADA
- COL.LECTOR PE ø400 mm
- CANONADA D'IMPULSIÓ
- POU DE REGISTRE

XARXA UNITÀRIA

- COL.LECTOR PE ø500 mm
- POU DE REGISTRE
- BOMBAMENT

nom.arxiu: \\arxd01\cad\c03_PROJECTES\PROJECTE BASIC\URBANITZACIÓ 2020\01_Aprovació definitiva\02_PLANOS\06.3.1_X_Clavegueram.dwg data últim guardat: 23/09/2021 17:46:12 data d'impressió: 9/23/2021 5:46

PARC **DE L'ALBA**
CERDANYOLA DEL VALLÈS
BARCELONA / CATALUNYA

CONSORCI URBANÍSTIC DEL CENTRE DIRECCIONAL DE CERDANYOLA DEL VALLÈS

Ajuntament de Cerdanyola del Vallès

INCASÒL Institut Català del Sòl

Autor del Projecte:

ALBERT NOGUERA i GROS

Projecte:

PROJECTE D'OBRES D'URBANITZACIÓ DEL SECTOR
PARC DE L'ALBA DE CERDANYOLA DEL VALLÉS

VIST I PLA/MST I PLAU:
EL CAP DE SERVEI DE TERRITORI DE L'AJUNTAMENT DE CERDANYOLA DEL VALLÉS

VIST I PLA/MST I PLAU:
EL CAP DE LA UNITAT DE PLANEJAMENT DE L'INSTITUT CATALÀ DEL SOL

Emplaçament:

CERDANYOLA DEL VALLÈS

Títol del Plànol:

PLANTA CLAVEGUERAM
Xarxa pluvials i residuals
PLANTA

Escala:	Data:	Nombre Plànol
DIN A1 1/2.500 DIN A3 1/5.000	Setembre 2021	2.06.3.1
	Nom. de fitxer:	
	06.3.1.DWG	FULL 1 DE 17

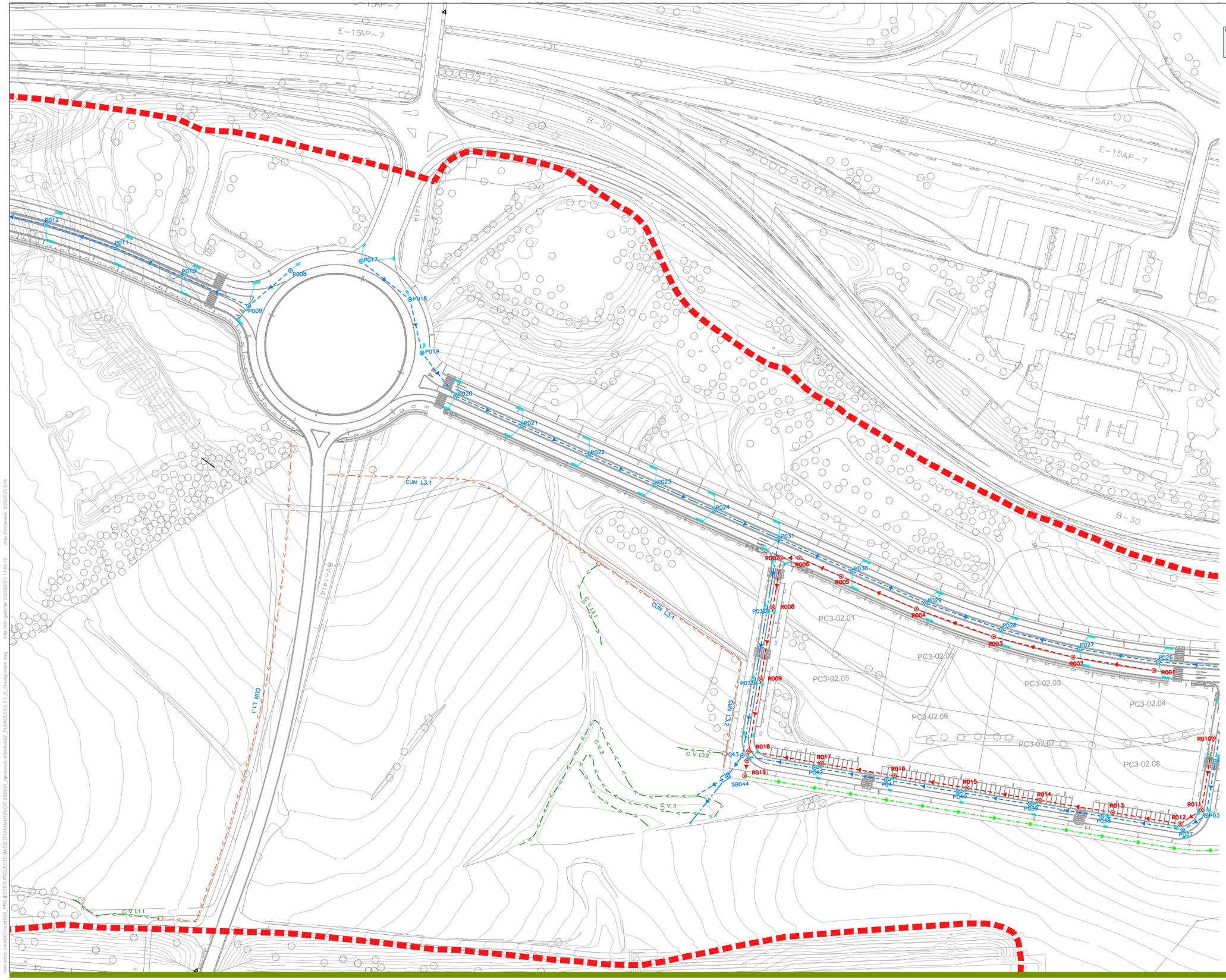

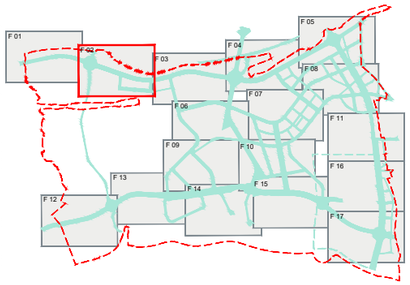

SIMBOLOGIA

XARXA DE PLUVIALS

- XARXA EXISTENT

XARXA MODIFICADA

- COL.LECTOR PE ø500 mm
- COL.LECTOR PE ø630 mm
- COL.LECTOR PE ø800 mm
- COL.LECTOR PE ø1000 mm
- COL.LECTOR FOR ø1200 mm
- POU DE REGISTRE
- SOBREEIXIDOR
- CUNETA

XARXA DE RESIDUALS

- XARXA EXISTENT

XARXA MODIFICADA

- COL.LECTOR PE ø400 mm
- CANONADA D'IMPULSIÓ
- POU DE REGISTRE

XARXA UNITÀRIA

- COL.LECTOR PE ø500 mm
- POU DE REGISTRE
- BOMBAMENT

PARC DE L'ALBA
CERDANYOLA DEL VALLÈS
BARCELONA / CATALUNYA

CONSORCI URBANÍSTIC
DEL CENTRE DIRECCIONAL
DE CERDANYOLA DEL VALLÈS

Ajuntament de Cerdanyola del Vallès

INCASÒL Institut Català del Sòl

Autor del Projecte:
ALBERT NOGUERA i GROS

Projecte:
PROJECTE D'OBRES D'URBANITZACIÓ DEL SECTOR
PARC DE L'ALBA DE CERDANYOLA DEL VALLÉS

VIST I PLAUVIST I PLAU: EL CAP DE SERVEI DE TERRITORI DE L'AJUNTAMENT DE CERDANYOLA DEL VALLÈS

VIST I PLAUVIST I PLAU: EL CAP DE LA UNITAT DE PLANEJAMENT DE L'INSTITUT CATALÀ DEL SÒL

Emplaçament:
CERDANYOLA DEL VALLÈS

Títol del Plànol:
PLANTA CLAVEGUERAM
Xarxa pluvials i residuals
PLANTA

Escala:
DIN A1 1/2.500
DIN A3 1/5.000

Data:
Setembre 2021

Nombre Plànol
2.06.3.1

Nom. de fitxer:
06.3.1.DWG

FULL 2 DE 17

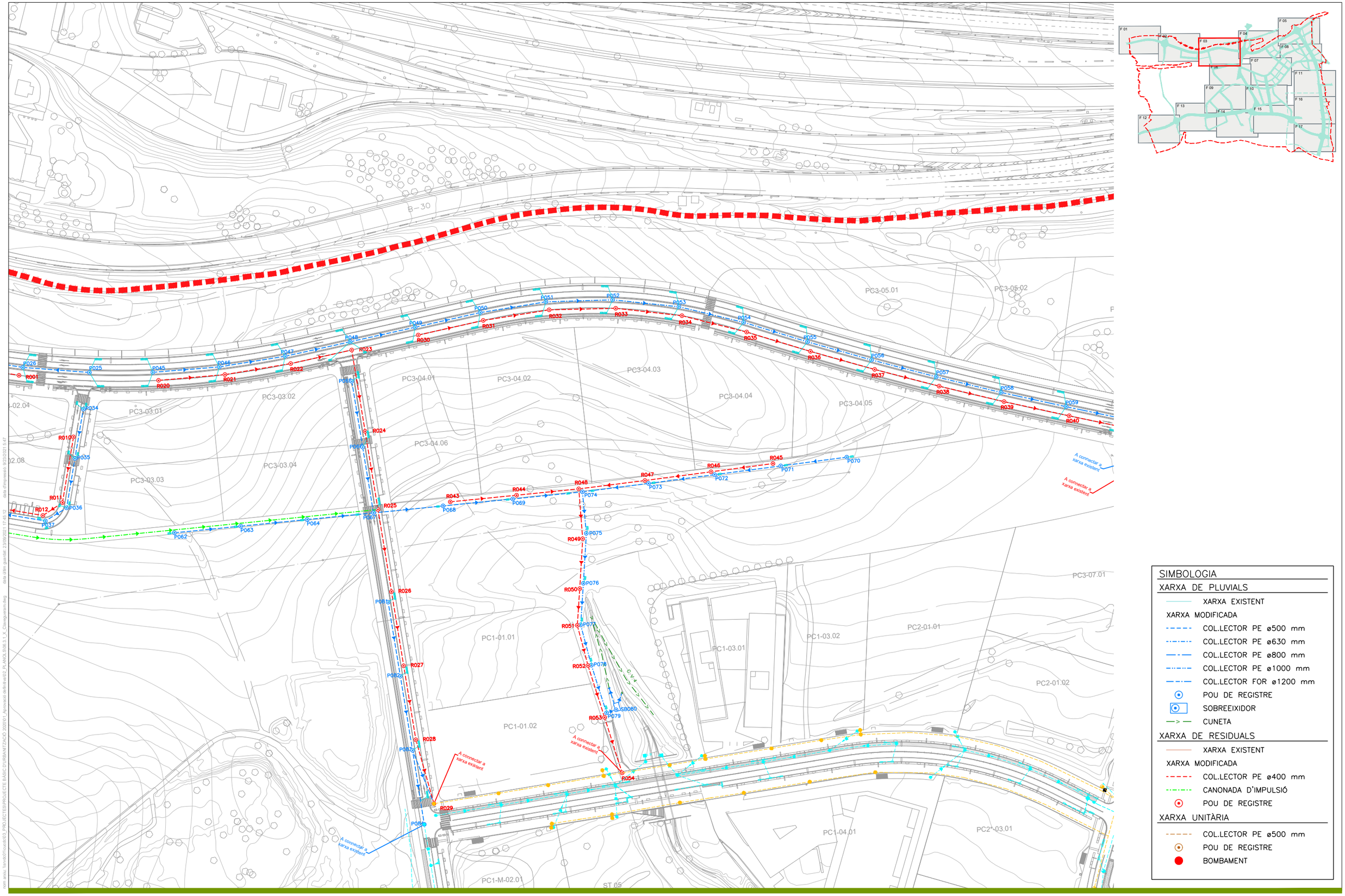

SIMBOLOGIA

XARXA DE PLUVIALS

- XARXA EXISTENT

XARXA MODIFICADA

- COL.LECTOR PE ø500 mm
- COL.LECTOR PE ø630 mm
- COL.LECTOR PE ø800 mm
- COL.LECTOR PE ø1000 mm
- COL.LECTOR FOR ø1200 mm
- POU DE REGISTRE
- SOBREEIXIDOR
- CUNETA

XARXA DE RESIDUALS

- XARXA EXISTENT

XARXA MODIFICADA

- COL.LECTOR PE ø400 mm
- CANONADA D'IMPULSIÓ
- POU DE REGISTRE

XARXA UNITÀRIA

- COL.LECTOR PE ø500 mm
- POU DE REGISTRE
- BOMBAMENT

PARC **DE L'ALBA**
CERDANYOLA DEL VALLÈS
BARCELONA / CATALUNYA

CONSORCI URBANÍSTIC DEL CENTRE DIRECCIONAL DE CERDANYOLA DEL VALLÈS

Ajuntament de Cerdanyola del Vallès

INCASÒL Institut Català del Sòl

Autor del Projecte:

ALBERT NOGUERA i GROS

Projecte:

PROJECTE D'OBRES D'URBANITZACIÓ DEL SECTOR PARC DE L'ALBA DE CERDANYOLA DEL VALLÈS

VIST I PLAU/VIST I PLAU: EL CAP DE SERVEI DE TERRITORI DE L'AJUNTAMENT DE CERDANYOLA DEL VALLÈS

VIST I PLAU/VIST I PLAU: EL CAP DE LA UNITAT DE PLANEJAMENT DE L'INSTITUT CATALÀ DEL SÒL

Emplaçament:

CERDANYOLA DEL VALLÈS

Títol del Plànol:

PLANTA CLAVEGUERAM
Xarxa pluvials i residuals
PLANTA

Escala:
DIN A1 1/2.500
DIN A3 1/5.000

Data:
Setembre 2021

Nombre Plànol
2.06.3.1

Nom. de fitxer:
06.3.1.DWG

FULL 03 DE 17

dibuixat per: 2/3/2021 13:47
data últim guardat: 2/3/2021 13:45:12
nom arxiu: \urvs07\cscs07\PROJECTES\PROJECTE BÀSIC D'URBANITZACIÓ 2020\01_Aprovació definitiva\01_PLANOL\06.3.1_X_Clavegueram.dwg

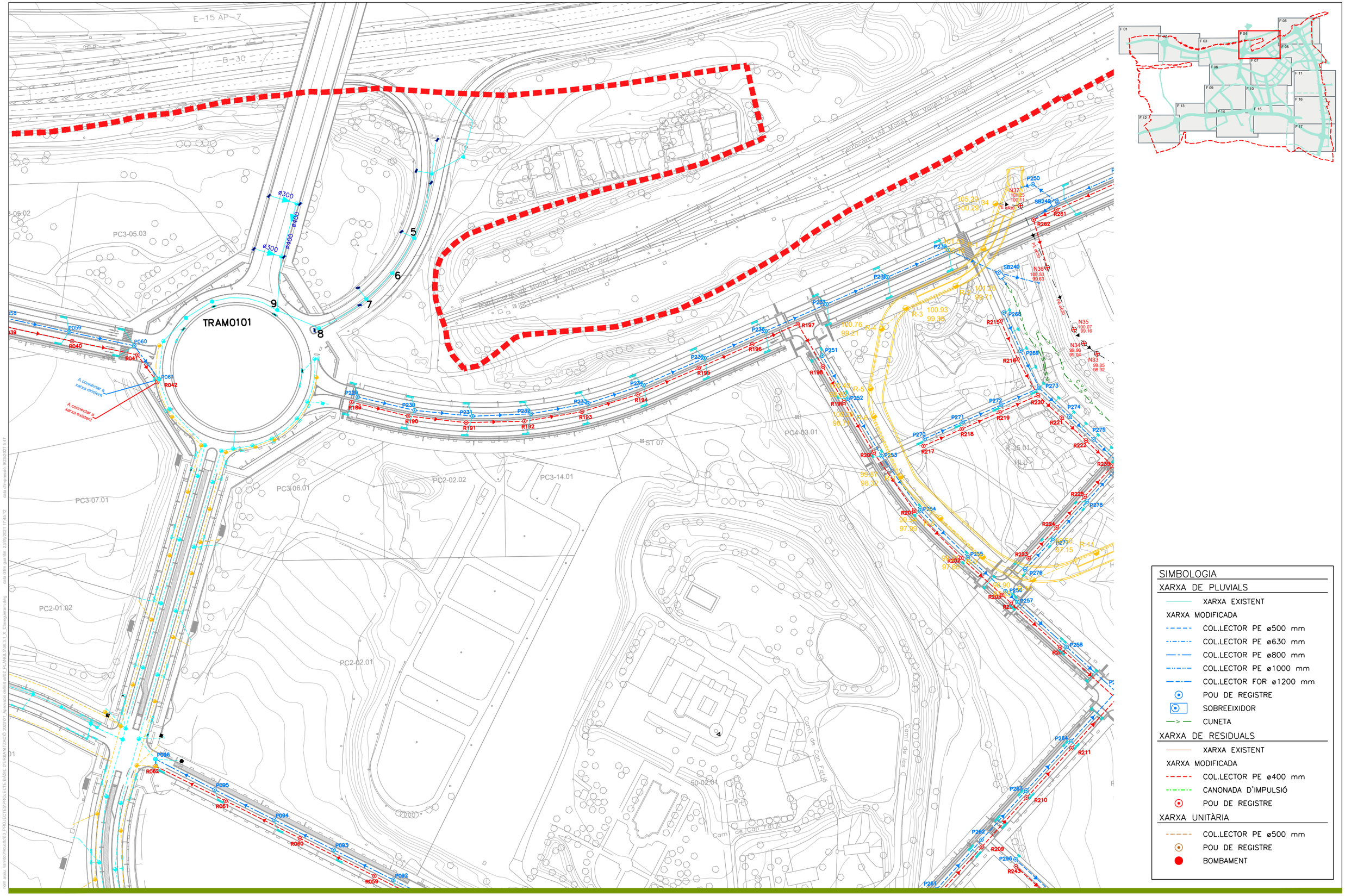

SIMBOLOGIA

XARXA DE PLUVIALS

- XARXA EXISTENT
- XARXA MODIFICADA
- COL.LECTOR PE ø500 mm
- COL.LECTOR PE ø630 mm
- COL.LECTOR PE ø800 mm
- COL.LECTOR PE ø1000 mm
- COL.LECTOR FOR ø1200 mm
- POU DE REGISTRE
- SOBREEIXIDOR
- CUNETA

XARXA DE RESIDUALS

- XARXA EXISTENT
- XARXA MODIFICADA
- COL.LECTOR PE ø400 mm
- CANONADA D'IMPULSIÓ
- POU DE REGISTRE

XARXA UNITÀRIA

- COL.LECTOR PE ø500 mm
- POU DE REGISTRE
- BOMBAMENT

PARC **DE L'ALBA**
CERDANYOLA DEL VALLÈS
BARCELONA / CATALUNYA

CONSORCI URBANÍSTIC
DEL CENTRE DIRECCIONAL
DE CERDANYOLA DEL VALLÈS

Ajuntament de Cerdanyola del Vallès

INCASÒL Institut Català del Sòl

Autor del Projecte:

ALBERT NOGUERA i GROS

Projecte:

PROJECTE D'OBRES D'URBANITZACIÓ DEL SECTOR
PARC DE L'ALBA DE CERDANYOLA DEL VALLÈS

VIST I PLAU/MST I PLAU:
EL CAP DE SERVEI DE TERRITORI DE L'AJUNTAMENT DE CERDANYOLA DEL VALLÈS

VIST I PLAU/MST I PLAU:
EL CAP DE LA UNITAT DE PLANEJAMENT DE L'INSTITUT CATALÀ DEL SÒL

Emplaçament:

CERDANYOLA DEL VALLÈS

Títol del Plànol:

PLANTA CLAVEGUERAM
Xarxa pluvials i residuals
PLANTA

Escala:	Data:	Nombre Plànol
DIN A1 1/2.500 DIN A3 1/5.000	Setembre 2021	2.06.3.1
	Nom. de fitxer: 06.3.1.DWG	FULL 04 DE 17

com arxiu: \arxius01\cucb\03_PROJECTES\PROJECTE BÀSIC D'URBANITZACIÓ 2020\01_Aprovació definitiva\02_PLANOL S\06.3.1_X_Clavegueram.dwg data últim guardat: 23/09/2021 11:40:12 data d'impressió: 9/2/2021 5:47

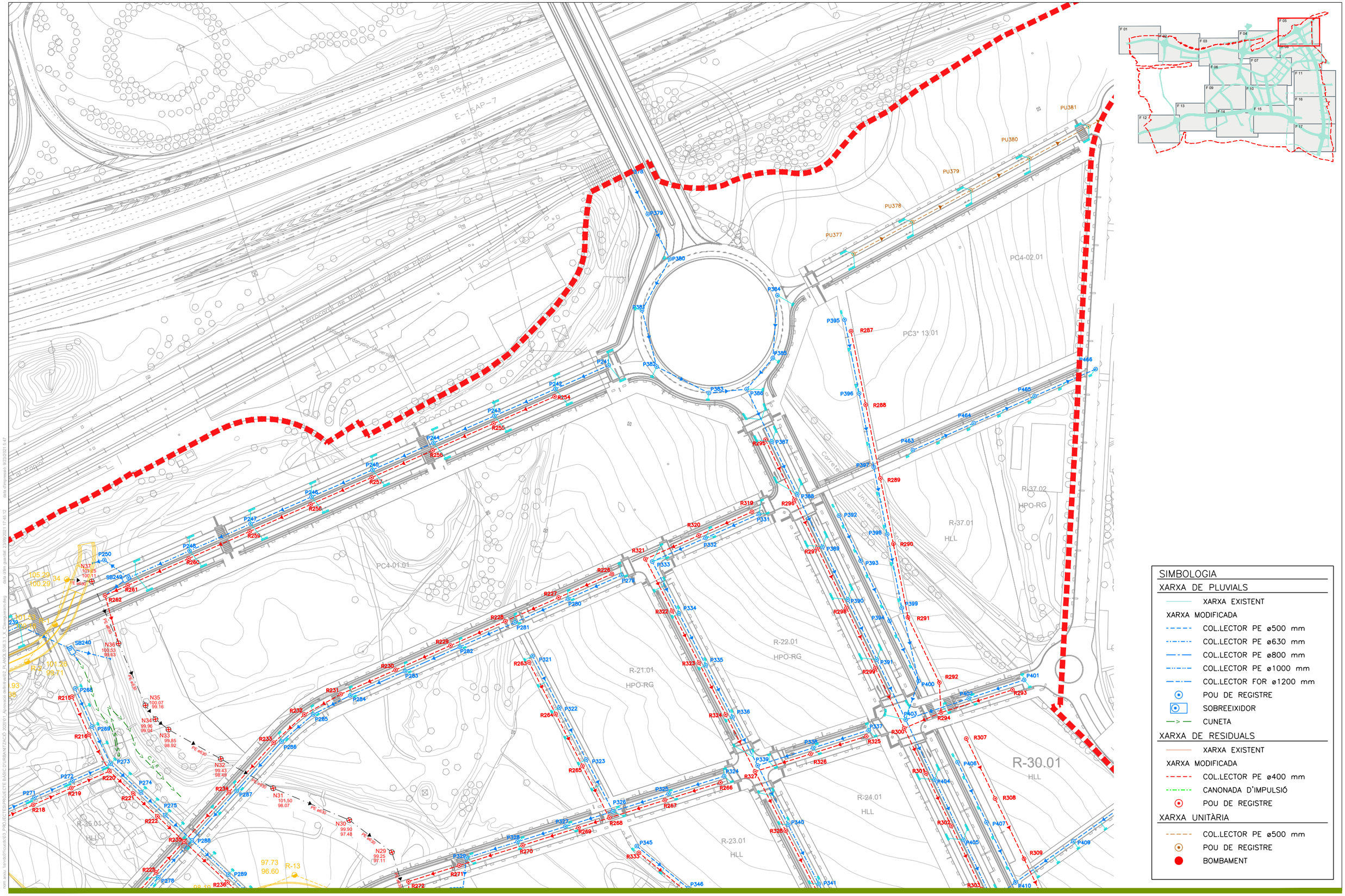

PARC DE L'ALBA
CERDANYOLA DEL VALLÈS
BARCELONA / CATALUNYA

CONSORCI URBANÍSTIC
DEL CENTRE DIRECCIONAL
DE CERDANYOLA DEL VALLÈS

Ajuntament de Cerdanyola del Vallès

INCASÒL Institut Català del Sòl

Autor del Projecte:
ALBERT NOGUERA i GROS

Projecte:
PROJECTE D'OBRES D'URBANITZACIÓ DEL SECTOR
PARC DE L'ALBA DE CERDANYOLA DEL VALLÈS

VIST I PLAU/MST I PLAU:
EL CAP DE SERVEI DE TERRITORI DE L'AJUNTAMENT DE CERDANYOLA DEL VALLÈS

VIST I PLAU/MST I PLAU:
EL CAP DE LA UNITAT DE PLANEJAMENT DE L'INSTITUT CATALÀ DEL SÒL

Emplaçament:
CERDANYOLA DEL VALLÈS

Títol del Plànol:
PLANTA CLAVEGUERAM
Xarxa pluvials i residuals
PLANTA

Escala:	Data:	Nombre Plànol
DIN A1 1/2.500 DIN A3 1/5.000	Setembre 2021	2.06.3.1
	Nom. de fitxer: 06.3.1.DWG	FULL 05 DE 17

dom amb. \\endor\Tcodos\03_PROJECTES\PROJECTE BÀSIC\URBANITZACIÓ 2020\01_Aprovació definitiva\02_PLANOS_606.01_1_Clavegueram.dwg data últim guardat 23/09/2021 17:46:12 data d'impressió 9/23/2021 5:47

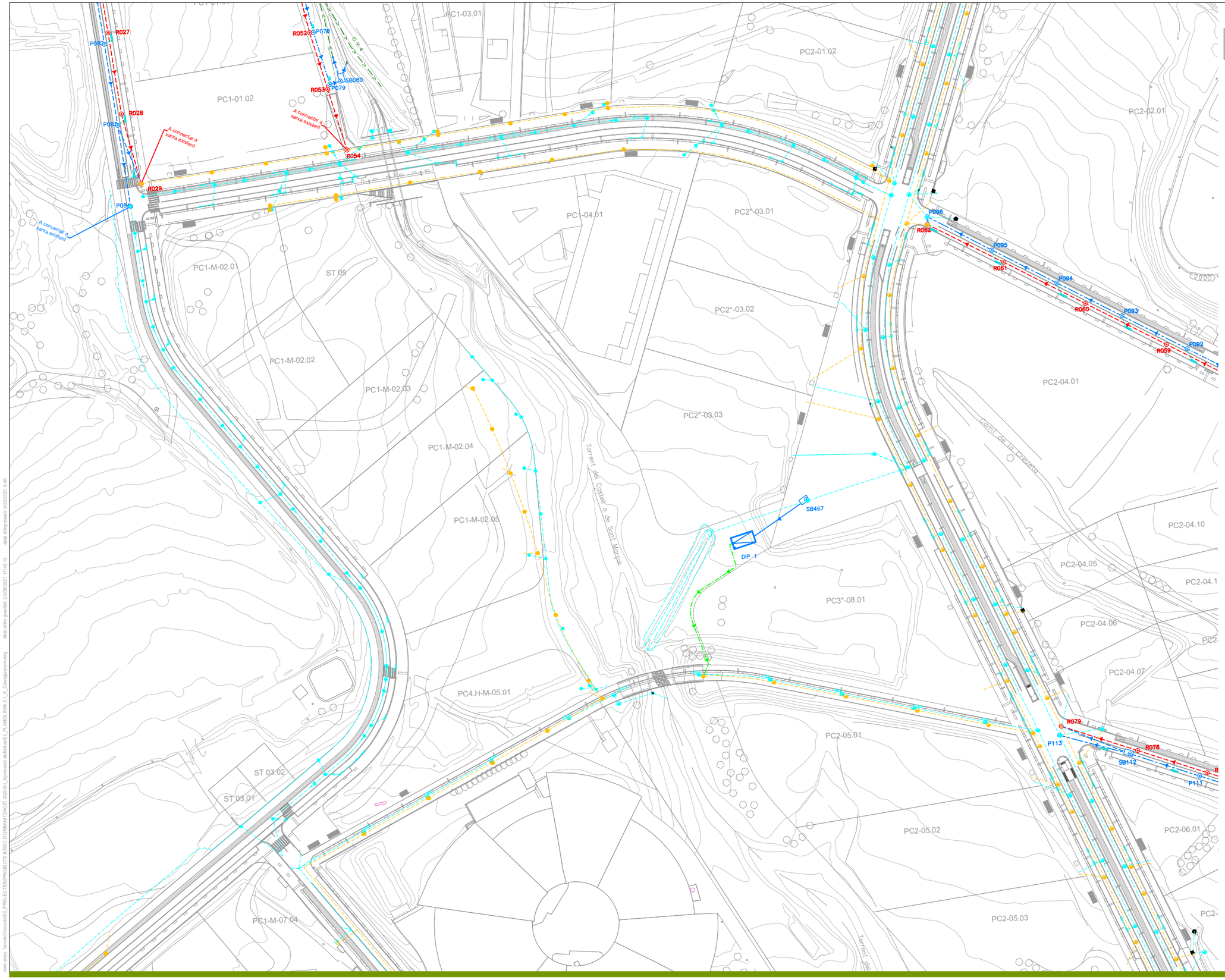

SIMBOLOGIA

XARXA DE PLUVIALS

- XARXA EXISTENT
- XARXA MODIFICADA
- COL.LECTOR PE ø500 mm
- COL.LECTOR PE ø630 mm
- COL.LECTOR PE ø800 mm
- COL.LECTOR PE ø1000 mm
- COL.LECTOR FOR ø1200 mm
- POU DE REGISTRE
- SOBREEIXIDOR
- CUNETA

XARXA DE RESIDUALS

- XARXA EXISTENT
- XARXA MODIFICADA
- COL.LECTOR PE ø400 mm
- CANONADA D'IMPULSIÓ
- POU DE REGISTRE

XARXA UNITÀRIA

- COL.LECTOR PE ø500 mm
- POU DE REGISTRE
- BOMBAMENT

PARC DE L'ALBA
CERDANYOLA DEL VALLÈS
BARCELONA / CATALUNYA

CONSORCI URBANÍSTIC
DEL CENTRE DIRECCIONAL
DE CERDANYOLA DEL VALLÈS

Ajuntament de Cerdanyola del Vallès

INCASÒL Institut Català del Sòl

Autor del Projecte:
ALBERT NOGUERA i GROS

Projecte:
PROJECTE D'OBRES D'URBANITZACIÓ DEL SECTOR
PARC DE L'ALBA DE CERDANYOLA DEL VALLÉS

VIST I PLAUMIST I PLAU:
EL CAP DE SERVEI DE TERRITORI DE L'AJUNTAMENT DE CERDANYOLA DEL VALLÈS

VIST I PLAUMIST I PLAU:
EL CAP DE LA UNITAT DE PLANEJAMENT DE L'INSTITUT CATALÀ DEL SÒL

Emplaçament:
CERDANYOLA DEL VALLÈS

Títol del Plànol:
PLANTA CLAVEGUERAM
Xarxa pluvials i residuals
PLANTA

Escala:
DIN A1 1/2.500
DIN A3 1/5.000

Data:
Setembre 2021

Nombre Plànol
2.06.3.1

Nom. de fitxer:
06.3.1.DWG

FULL 06 DE 17

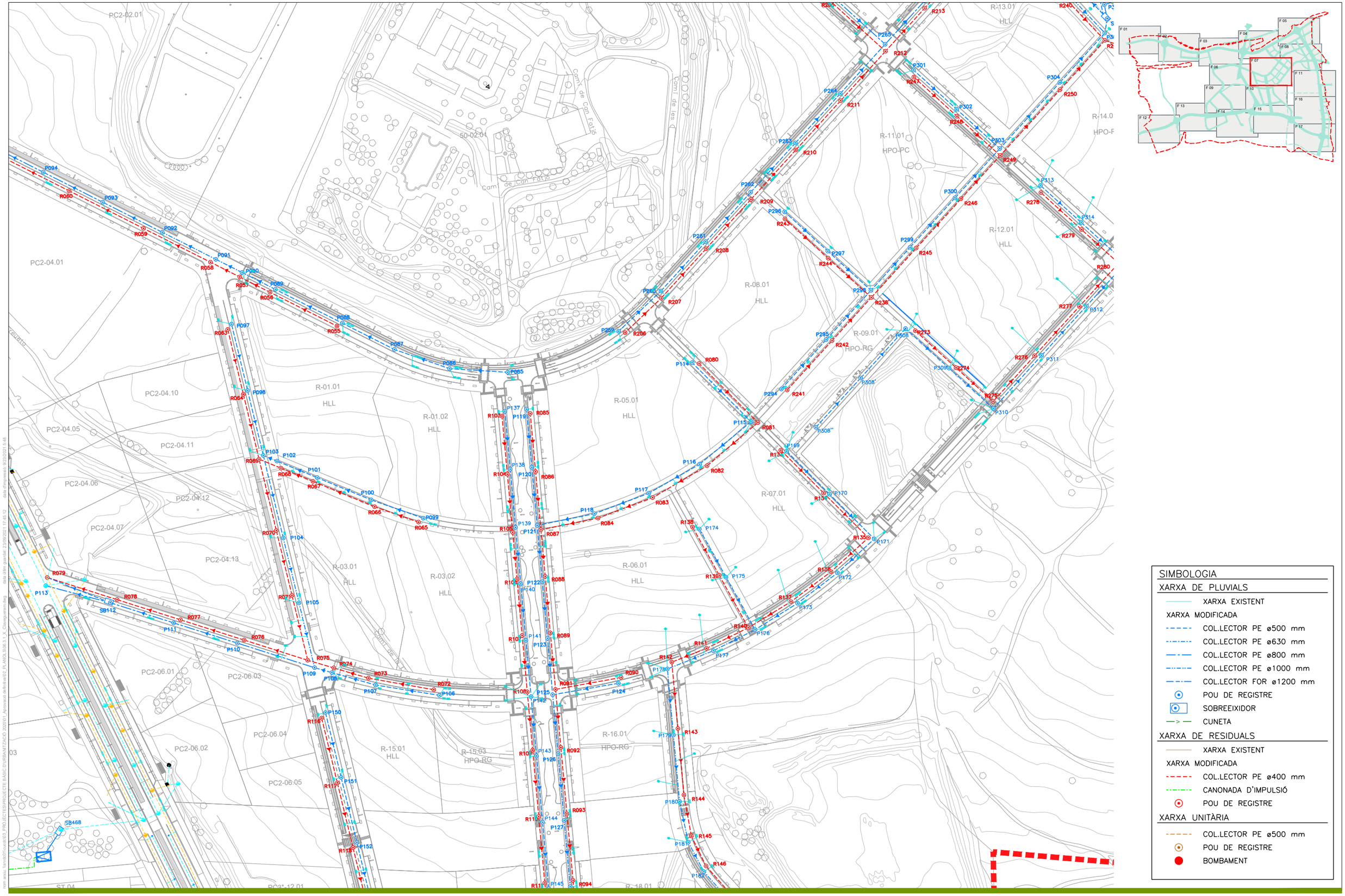

SIMBOLOGIA

XARXA DE PLUVIALS

- XARXA EXISTENT

XARXA MODIFICADA

- COL.LECTOR PE ø500 mm
- COL.LECTOR PE ø630 mm
- COL.LECTOR PE ø800 mm
- COL.LECTOR PE ø1000 mm
- COL.LECTOR FOR ø1200 mm
- POU DE REGISTRE
- SOBREEIXIDOR
- CUNETA

XARXA DE RESIDUALS

- XARXA EXISTENT

XARXA MODIFICADA

- COL.LECTOR PE ø400 mm
- CANONADA D'IMPULSIÓ
- POU DE REGISTRE

XARXA UNITÀRIA

- COL.LECTOR PE ø500 mm
- POU DE REGISTRE
- BOMBAMENT

PARC **DE L'ALBA**
CERDANYOLA DEL VALLÈS
BARCELONA / CATALUNYA

CONSORCI URBANÍSTIC
DEL CENTRE DIRECCIONAL
DE CERDANYOLA DEL VALLÈS

Ajuntament de Cerdanyola del Vallès

INCASÒL Institut Català del Sòl

Autor del Projecte:

ALBERT NOGUERA i GROS

Projecte:

PROJECTE D'OBRES D'URBANITZACIÓ DEL SECTOR
PARC DE L'ALBA DE CERDANYOLA DEL VALLÈS

VIST I PLAU/VIST I PLAU:
EL CAP DE SERVEI DE TERRITORI DE L'AJUNTAMENT DE CERDANYOLA DEL VALLÈS

VIST I PLAU/VIST I PLAU:
EL CAP DE LA UNITAT DE PLANEJAMENT DE L'INSTITUT CATALÀ DEL SÒL

Emplaçament:

CERDANYOLA DEL VALLÈS

Títol del Plànol:

PLANTA CLAVEGUERAM
Xarxa pluvials i residuals
PLANTA

Escala:
DIN A1 1/2.500
DIN A3 1/5.000

Data:
Setembre 2021

Nombre Plànol
2.06.3.1

Nom. de fitxer:
06.3.1.DWG

FULL 07 DE 17

dwg amb xarxes\2021_PROJECTES\PROJECTE BÀSIC D'URBANITZACIÓ 202001_Aprovació definitiva\02_PLANOL\06\06.3.1_X_Clavegueram.dwg
data últim guardat: 23/09/2021 17:45:12
data d'impressió: 9/23/2021 13:48

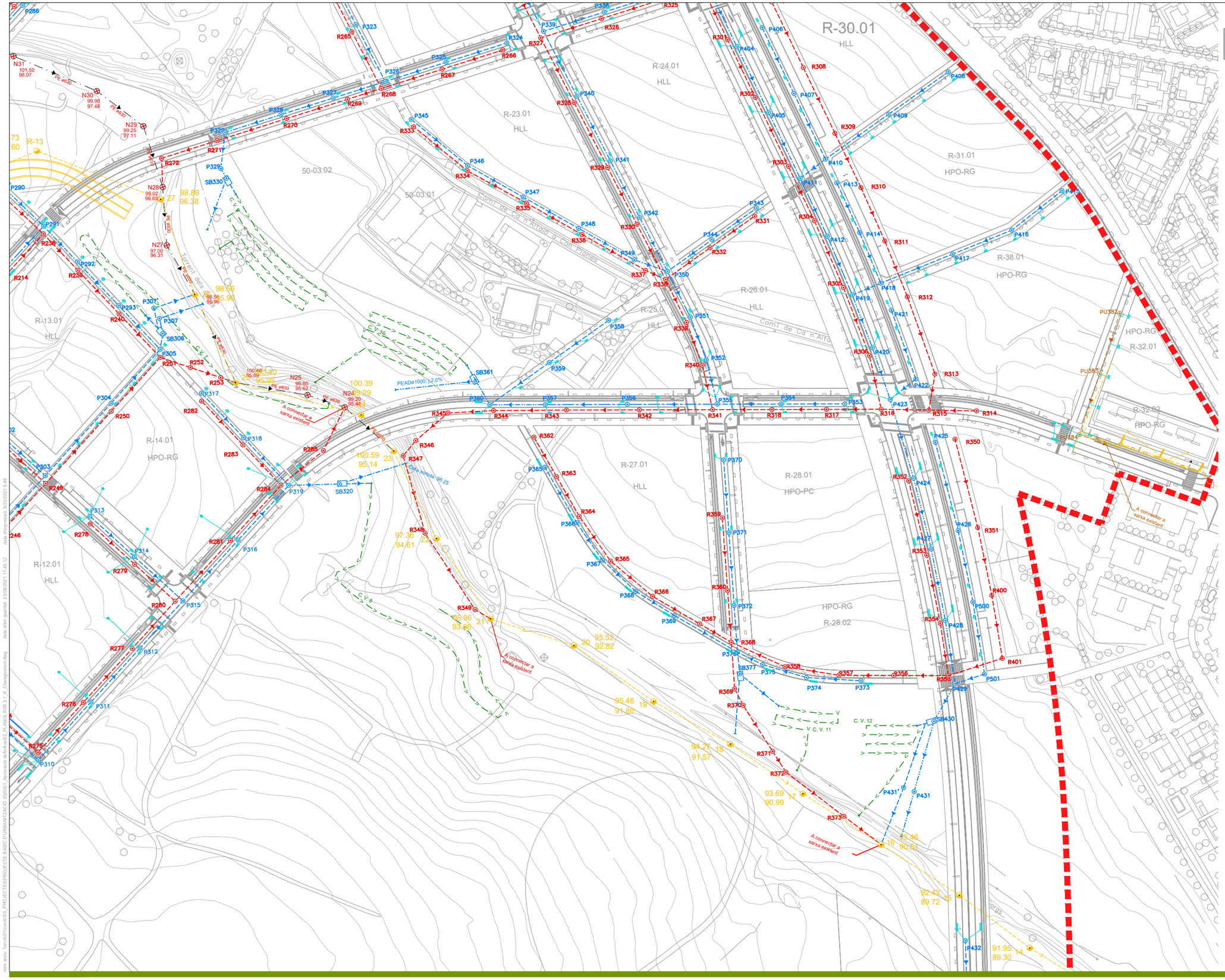

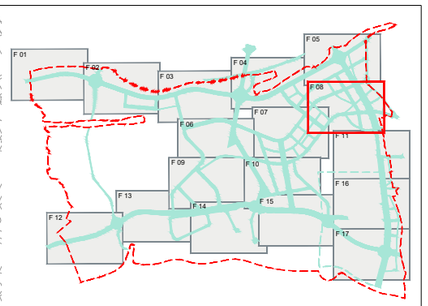

SIMBOLOGIA

XARXA DE PLUVIALS

- XARXA EXISTENT

XARXA MODIFICADA

- COL.LECTOR PE ø500 mm
- COL.LECTOR PE ø630 mm
- COL.LECTOR PE ø800 mm
- COL.LECTOR PE ø1000 mm
- COL.LECTOR FOR ø1200 mm
- POU DE REGISTRE
- SOBREEIXIDOR
- CUNETA

XARXA DE RESIDUALS

- XARXA EXISTENT

XARXA MODIFICADA

- COL.LECTOR PE ø400 mm
- CANONADA D'IMPULSIÓ
- POU DE REGISTRE

XARXA UNITÀRIA

- COL.LECTOR PE ø500 mm
- POU DE REGISTRE
- BOMBAMENT

PARC DE L'ALBA
CERDANYOLA DEL VALLÈS
BARCELONA / CATALUNYA

CONSORCI URBANÍSTIC
DEL CENTRE DIRECCIONAL
DE CERDANYOLA DEL VALLÈS

Ajuntament de Cerdanyola del Vallès

INCASÒL Institut Català del Sòl

Autor del Projecte:
ALBERT NOGUERA i GROS

Projecte:
PROJECTE D'OBRES D'URBANITZACIÓ DEL SECTOR
PARC DE L'ALBA DE CERDANYOLA DEL VALLÉS

VIST I PLAUMIST I PLAU:
EL CAP DE SERVEI DE TERRITORI DE L'AJUNTAMENT DE CERDANYOLA DEL VALLÈS

VIST I PLAUMIST I PLAU:
EL CAP DE LA UNITAT DE PLANEJAMENT DE L'INSTITUT CATALÀ DEL SÒL

Emplaçament:
CERDANYOLA DEL VALLÈS

Títol del Plànol:
PLANTA CLAVEGUERAM
Xarxa pluvials i residuals
PLANTA

Escala:
DIN A1 1/2.500
DIN A3 1/5.000

Data:
Setembre 2021

Nombre Plànol
2.06.3.1

Nom. de fitxer:
06.3.1.DWG

FULL 08 DE 17

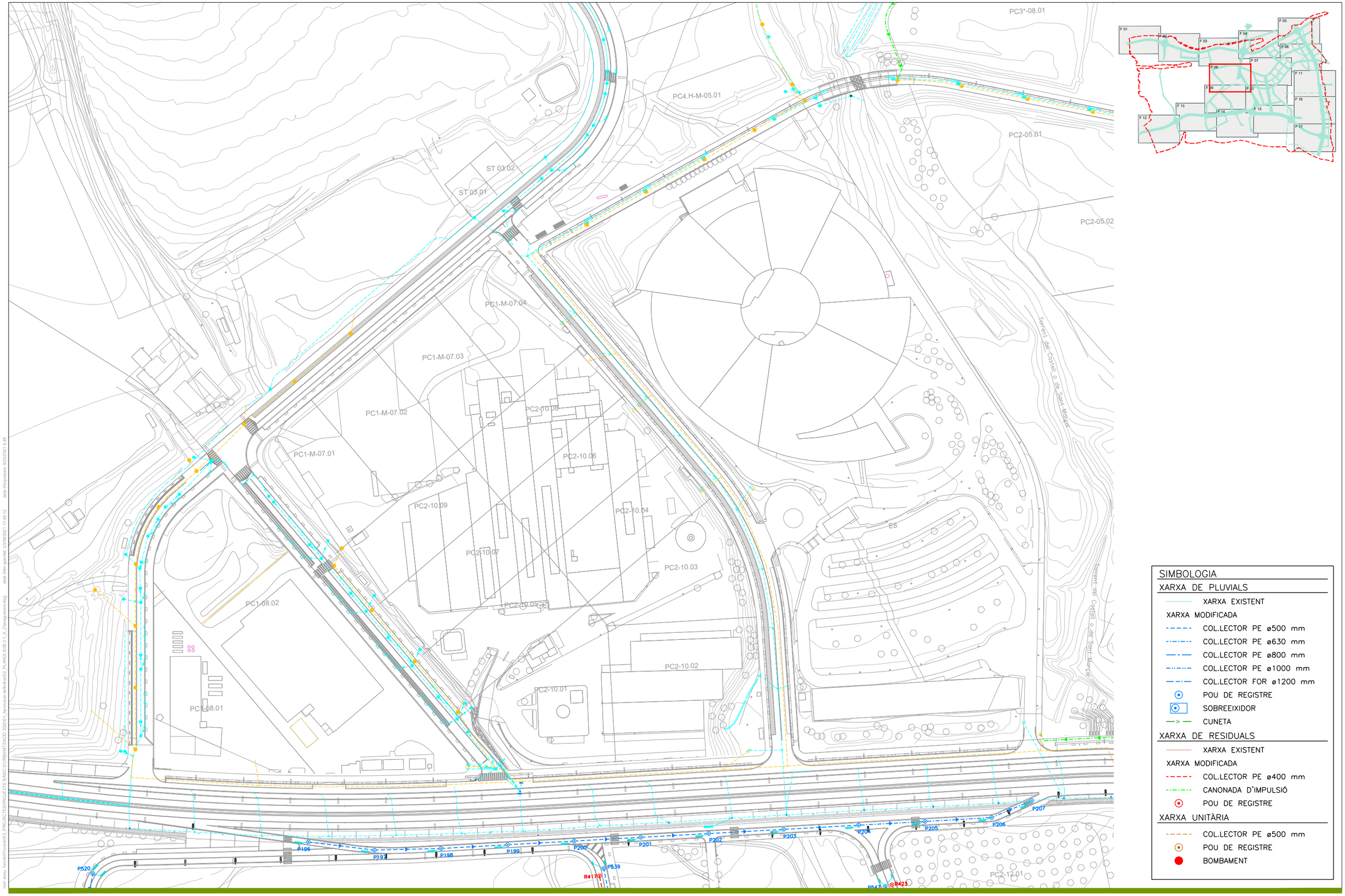

SIMBOLOGIA

XARXA DE PLUVIALS

- XARXA EXISTENT

XARXA MODIFICADA

- COL.LECTOR PE ø500 mm
- COL.LECTOR PE ø630 mm
- COL.LECTOR PE ø800 mm
- COL.LECTOR PE ø1000 mm
- COL.LECTOR FOR ø1200 mm
- POU DE REGISTRE
- SOBREEIXIDOR
- CUNETA

XARXA DE RESIDUALS

- XARXA EXISTENT

XARXA MODIFICADA

- COL.LECTOR PE ø400 mm
- CANONADA D'IMPULSIÓ
- POU DE REGISTRE

XARXA UNITÀRIA

- COL.LECTOR PE ø500 mm
- POU DE REGISTRE
- BOMBAMENT

dwn: www.tornodiscussio.cat/03_PROJECTES/PROJECTE BASIC D'URBANITZACIO 2020/01 Aprovacio definitiva/07_PLANOL D'OBRES/3.1 X_Clavegueram.dwg data últim guardat: 23/09/2021 17:45:12 data d'impressió: 9/23/2021 5:49

PARC **DE L'ALBA**
CERDANYOLA DEL VALLÈS
BARCELONA / CATALUNYA

CONSORCI URBANÍSTIC
DEL CENTRE DIRECCIONAL
DE CERDANYOLA DEL VALLÈS

Ajuntament de Cerdanyola del Vallès

INCASÒL Institut Català del Sòl

Autor del Projecte:

ALBERT NOGUERA i GROS

Projecte:

PROJECTE D'OBRES D'URBANITZACIÓ DEL SECTOR
PARC DE L'ALBA DE CERDANYOLA DEL VALLÈS

VIST I PLAU/VIST I PLAU:
EL CAP DE SERVEI DE TERRITORI DE L'AJUNTAMENT DE CERDANYOLA DEL VALLÈS

VIST I PLAU/VIST I PLAU:
EL CAP DE LA UNITAT DE PLANEJAMENT DE L'INSTITUT CATALÀ DEL SÒL

Emplaçament:

CERDANYOLA DEL VALLÈS

Títol del Plànol:

PLANTA CLAVEGUERAM
Xarxa pluvials i residuals
PLANTA

Escala:	Data:	Nombre Plànol
DIN A1 1/2.500 DIN A3 1/5.000	Setembre 2021	2.06.3.1
	Nom. de fitxer: 06.3.1.DWG	FULL 09 DE 17

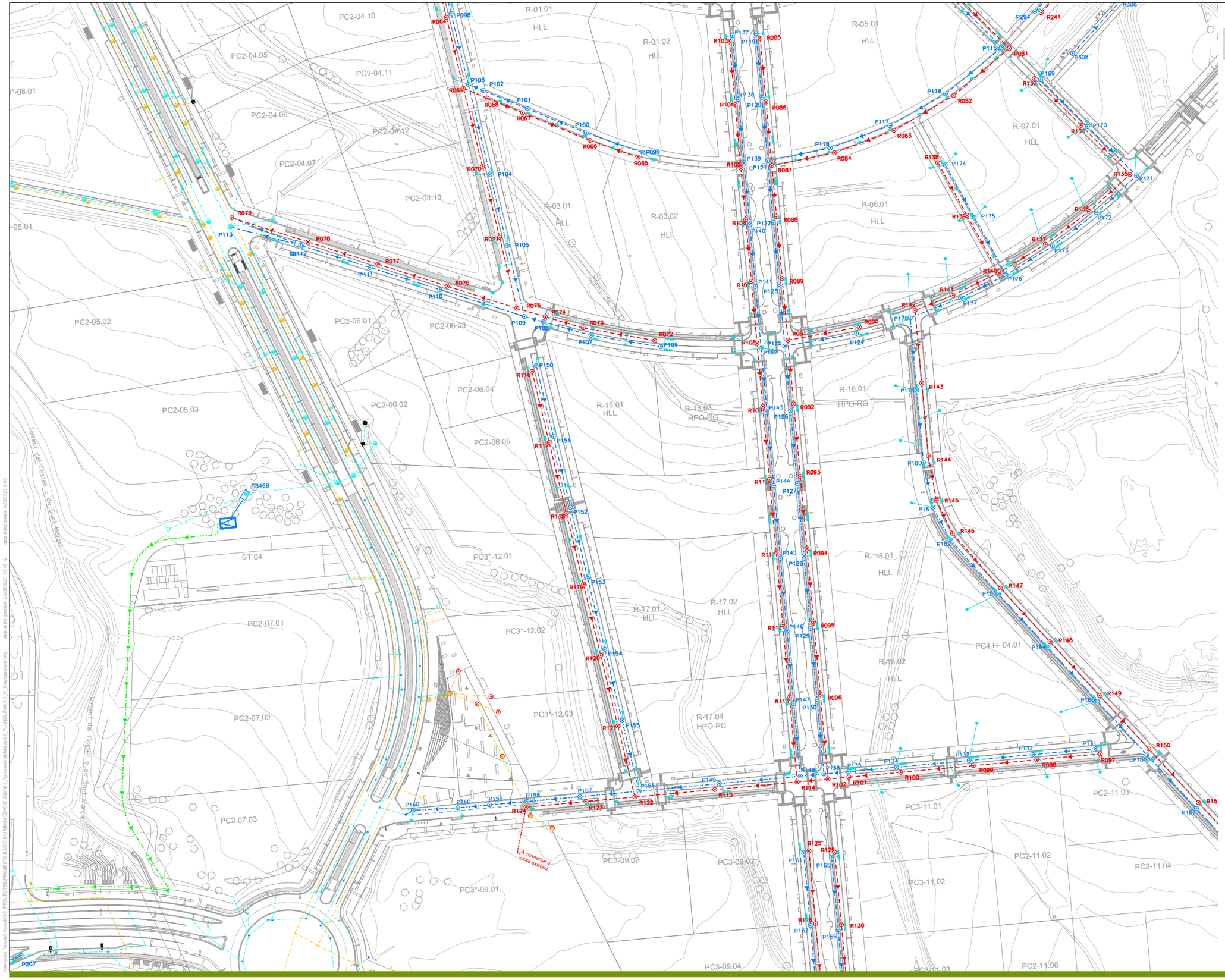

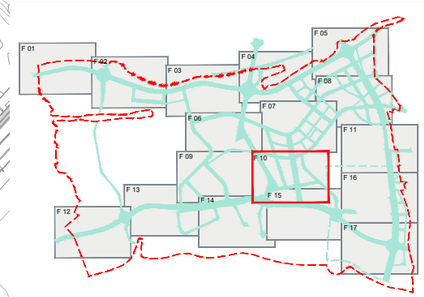

SIMBOLOGIA

XARXA DE PLUVIALS

- XARXA EXISTENT
- XARXA MODIFICADA
- COL.LECTOR PE ø500 mm
- COL.LECTOR PE ø630 mm
- COL.LECTOR PE ø800 mm
- COL.LECTOR PE ø1000 mm
- COL.LECTOR FOR ø1200 mm
- POU DE REGISTRE
- SOBREEIXIDOR
- CUNETA

XARXA DE RESIDUALS

- XARXA EXISTENT
- XARXA MODIFICADA
- COL.LECTOR PE ø400 mm
- CANONADA D'IMPULSIÓ
- POU DE REGISTRE

XARXA UNITÀRIA

- COL.LECTOR PE ø500 mm
- POU DE REGISTRE
- BOMBAMENT

PARC **DE L'ALBA**
CERDANYOLA DEL VALLÈS
BARCELONA / CATALUNYA

CONSORCI URBANÍSTIC
DEL CENTRE DIRECCIONAL
DE CERDANYOLA DEL VALLÈS

Ajuntament de Cerdanyola del Vallès

INCASÒL Institut Català del Sòl

Autor del Projecte:

ALBERT NOGUERA i GROS

Projecte:

PROJECTE D'OBRES D'URBANITZACIÓ DEL SECTOR
PARC DE L'ALBA DE CERDANYOLA DEL VALLÈS

VIST I PLAU/MIST I PLAU:
EL CAP DE SERVEI DE TERRITORI DE L'AJUNTAMENT DE CERDANYOLA DEL VALLÈS

VIST I PLAU/MIST I PLAU:
EL CAP DE LA UNITAT DE PLANEJAMENT DE L'INSTITUT CATALÀ DEL SÒL

Emplaçament:

CERDANYOLA DEL VALLÈS

Títol del Plànol:

PLANTA CLAVEGUERAM
Xarxa pluvials i residuals
PLANTA

Escala:	Data:	Nombre Plànol
DIN A1 1/2.500 DIN A3 1/5.000	Setembre 2021	2.06.3.1
0 m	Nom. de fitxer: 06.3.1.DWG	FULL 07 DE 17

\\cm-sbcn-fs01\projectes\PROJECTES\PROJECTE BÀSIC\URBANITZACIÓ 2020\01_Aprovació definitiva\02_PLANOL S\06.3.1_X_Clavegueram.dwg data d'últim guardat 23/09/2021 17:45:12 data d'impressió 9/2/2021 5:49

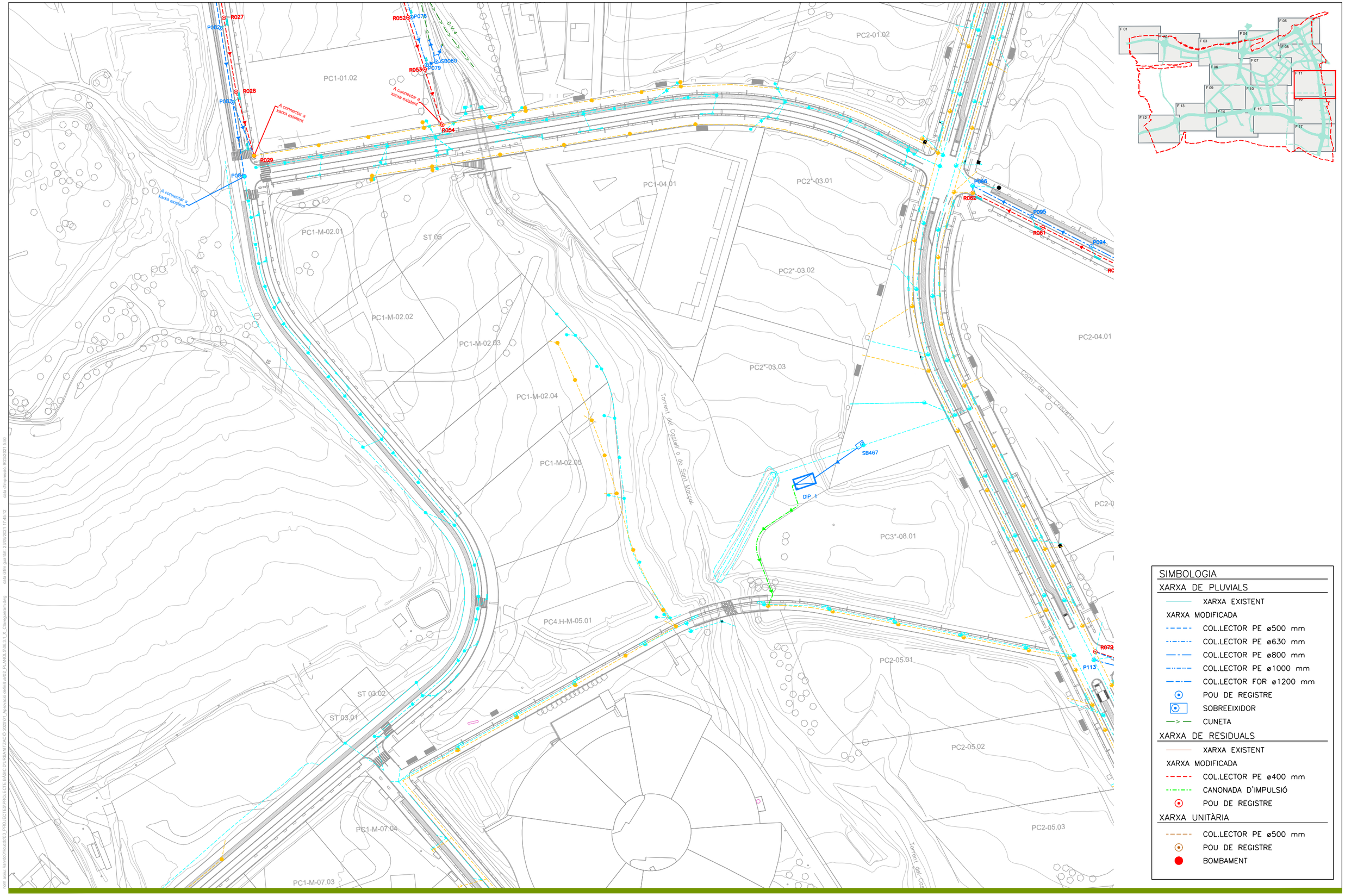

PARC DE L'ALBA
CERDANYOLA DEL VALLÈS
BARCELONA / CATALUNYA

CONSORCI URBANÍSTIC
DEL CENTRE DIRECCIONAL
DE CERDANYOLA DEL VALLÈS

Ajuntament de Cerdanyola del Vallès

INCASÒL Institut Català del Sòl

Autor del Projecte:
ALBERT NOGUERA i GROS

Projecte:
PROJECTE D'OBRES D'URBANITZACIÓ DEL SECTOR
PARC DE L'ALBA DE CERDANYOLA DEL VALLÉS

VIST I PLAUVIST I PLAU:
EL CAP DE SERVEI DE TERRITORI DE L'AJUNTAMENT DE CERDANYOLA DEL VALLÈS

VIST I PLAUVIST I PLAU:
EL CAP DE LA UNITAT DE PLANEJAMENT DE L'INSTITUT CATALÀ DEL SÒL

Emplaçament:
CERDANYOLA DEL VALLÈS

Títol del Plànol:
PLANTA CLAVEGUERAM
Xarxa pluvials i residuals
PLANTA

Escala:
DIN A1 1/2.500
DIN A3 1/5.000

Data:
Setembre 2021

Nombre Plànol
2.06.3.1

Nom. de fitxer:
06.3.1.DWG

FULL 11 DE 17

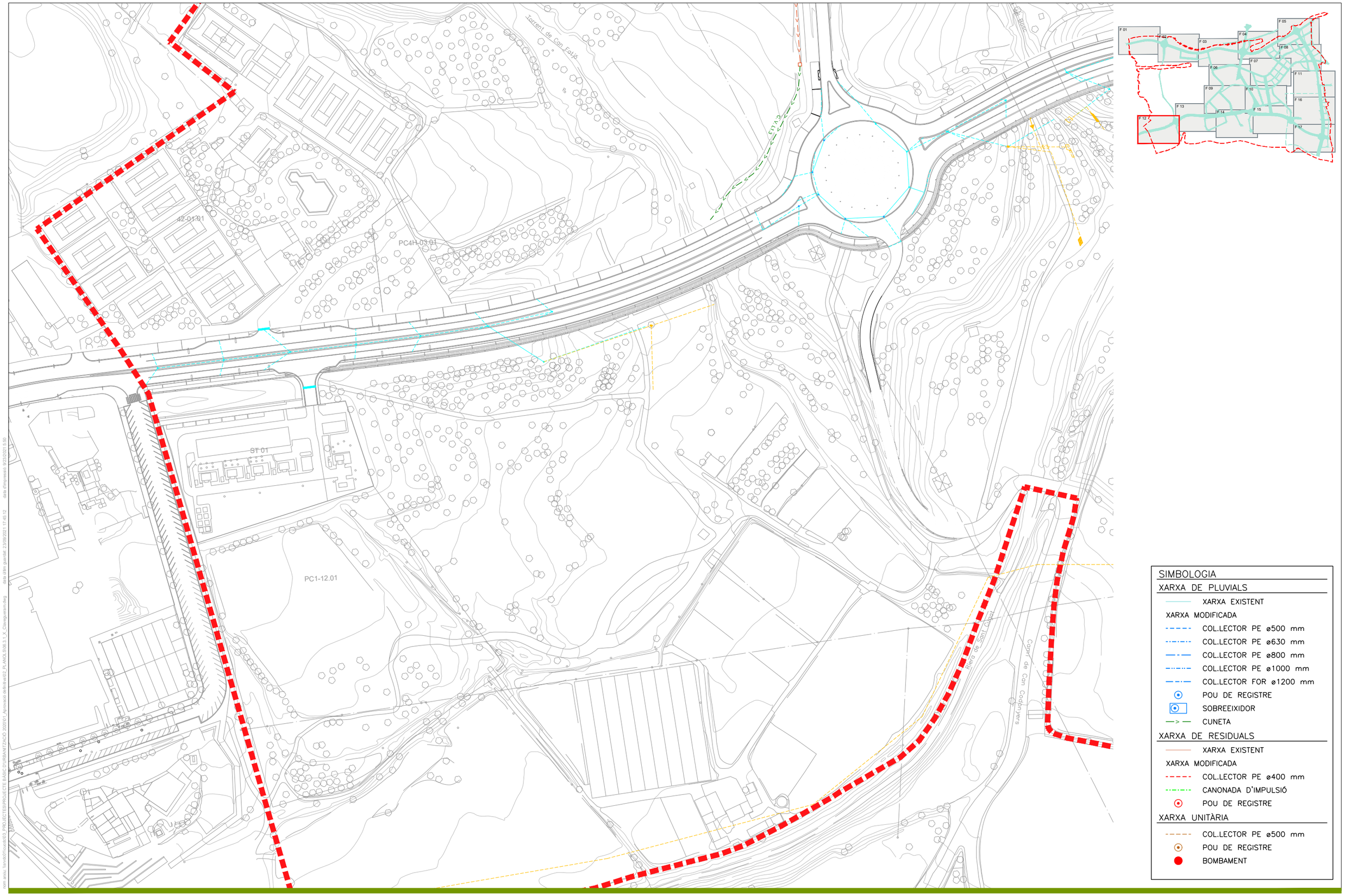

SIMBOLOGIA

XARXA DE PLUVIALS

- XARXA EXISTENT
- XARXA MODIFICADA
- COL.LECTOR PE ø500 mm
- COL.LECTOR PE ø630 mm
- COL.LECTOR PE ø800 mm
- COL.LECTOR PE ø1000 mm
- COL.LECTOR FOR ø1200 mm
- POU DE REGISTRE
- SOBREEIXIDOR
- CUNETA

XARXA DE RESIDUALS

- XARXA EXISTENT
- XARXA MODIFICADA
- COL.LECTOR PE ø400 mm
- CANONADA D'IMPULSIÓ
- POU DE REGISTRE

XARXA UNITÀRIA

- COL.LECTOR PE ø500 mm
- POU DE REGISTRE
- BOMBAMENT

PARC DE L'ALBA
CERDANYOLA DEL VALLÈS
BARCELONA / CATALUNYA

CONSORCI URBANÍSTIC
DEL CENTRE DIRECCIONAL
DE CERDANYOLA DEL VALLÈS

Ajuntament de Cerdanyola del Vallès

INCASÒL Institut Català del Sòl

Autor del Projecte:
ALBERT NOGUERA i GROS

Projecte:
PROJECTE D'OBRES D'URBANITZACIÓ DEL SECTOR
PARC DE L'ALBA DE CERDANYOLA DEL VALLÈS

VIST I PLAUVIST I PLAU:
EL CAP DE SERVEI DE TERRITORI DE L'AJUNTAMENT DE CERDANYOLA DEL VALLÈS

VIST I PLAUVIST I PLAU:
EL CAP DE LA UNITAT DE PLANEJAMENT DE L'INSTITUT CATALÀ DEL SÒL

Emplaçament:
CERDANYOLA DEL VALLÈS

Títol del Plànol:
PLANTA CLAVEGUERAM
Xarxa pluvials i residuals
PLANTA

Escala:
DIN A1 1/2.500
DIN A3 1/5.000

Data:
Setembre 2021

Nombre Plànol
2.06.3.1

Nom. de fitxer:
06.3.1.DWG

FULL 12 DE 17

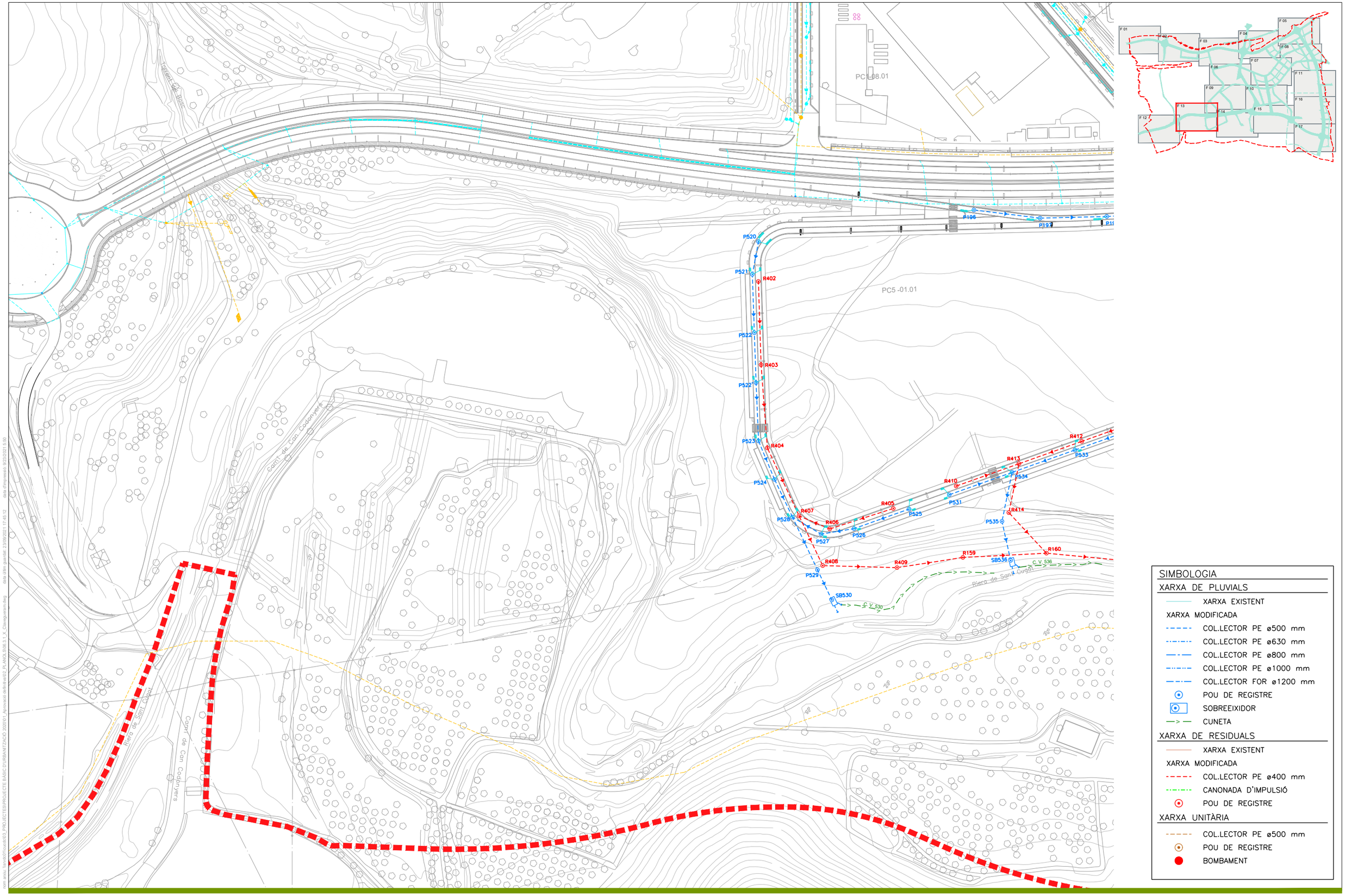

SIMBOLOGIA

XARXA DE PLUVIALS

- XARXA EXISTENT

XARXA MODIFICADA

- COL.LECTOR PE ø500 mm
- COL.LECTOR PE ø630 mm
- COL.LECTOR PE ø800 mm
- COL.LECTOR PE ø1000 mm
- COL.LECTOR FOR ø1200 mm
- POU DE REGISTRE
- SOBREEIXIDOR
- CUNETA

XARXA DE RESIDUALS

- XARXA EXISTENT

XARXA MODIFICADA

- COL.LECTOR PE ø400 mm
- CANONADA D'IMPULSIÓ
- POU DE REGISTRE

XARXA UNITÀRIA

- COL.LECTOR PE ø500 mm
- POU DE REGISTRE
- BOMBAMENT

PARC **DE L'ALBA**
CERDANYOLA DEL VALLÈS
BARCELONA / CATALUNYA

CONSORCI URBANÍSTIC
DEL CENTRE DIRECCIONAL
DE CERDANYOLA DEL VALLÈS

Ajuntament de Cerdanyola del Vallès

INCASÒL Institut Català del Sòl

Autor del Projecte:
ALBERT NOGUERA i GROS

Projecte:
PROJECTE D'OBRES D'URBANITZACIÓ DEL SECTOR
PARC DE L'ALBA DE CERDANYOLA DEL VALLÉS

VIST I PLAUMIST I PLAU:
EL CAP DE SERVEI DE TERRITORI DE L'AJUNTAMENT DE CERDANYOLA DEL VALLÈS

VIST I PLAUMIST I PLAU:
EL CAP DE LA UNITAT DE PLANEJAMENT DE L'INSTITUT CATALÀ DEL SÒL

Emplaçament:
CERDANYOLA DEL VALLÈS

Títol del Plànol:
PLANTA CLAVEGUERAM
Xarxa pluvials i residuals
PLANTA

Escala:
DIN A1 1/2.500
DIN A3 1/5.000

Data:
Setembre 2021

Nombre Plànol
2.06.3.1

Nom. de fitxer:
06.3.1.DWG

FULL 13 DE 17

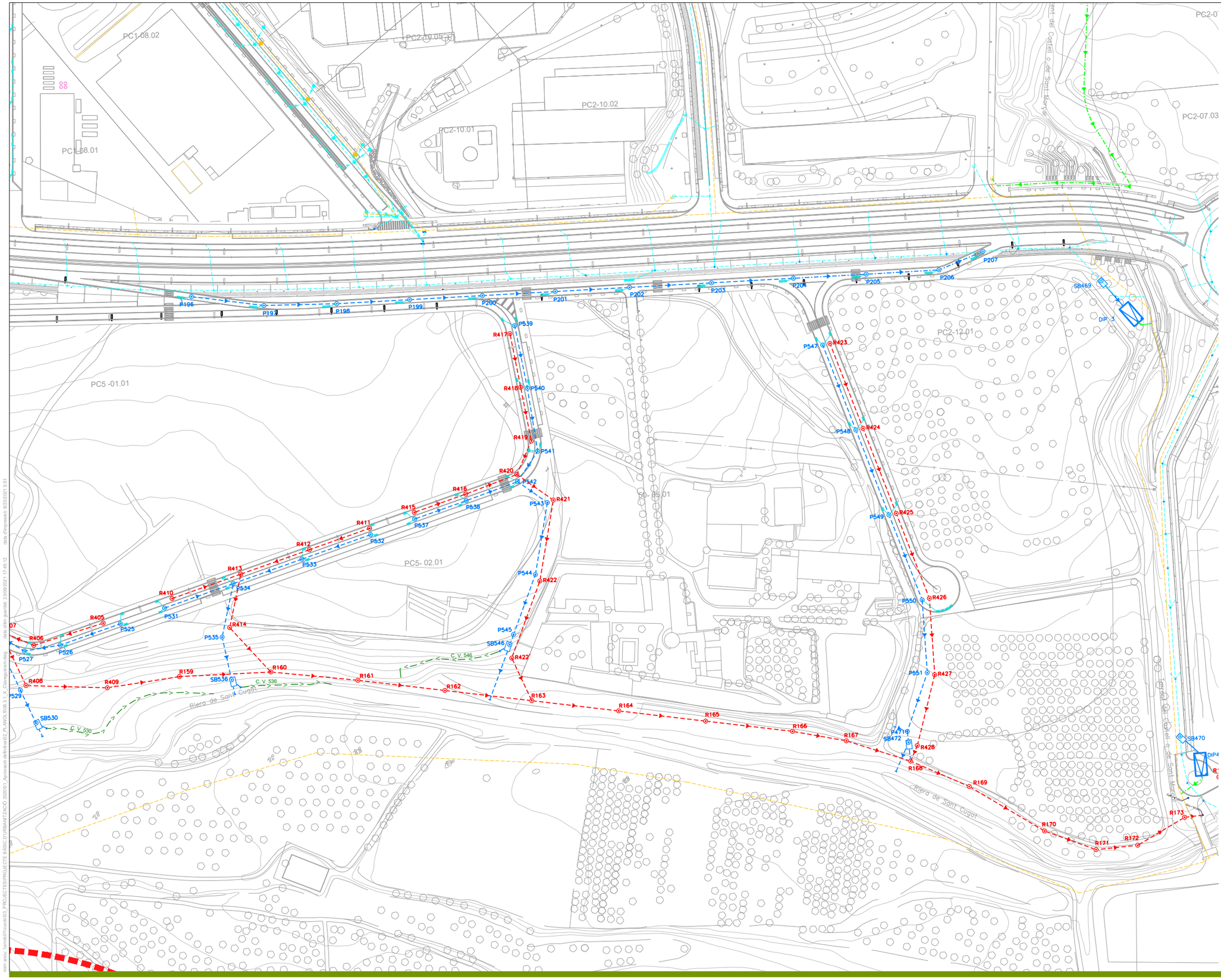

SIMBOLOGIA

XARXA DE PLUVIALS

- XARXA EXISTENT
- XARXA MODIFICADA
- COL.LECTOR PE ø500 mm
- COL.LECTOR PE ø630 mm
- COL.LECTOR PE ø800 mm
- COL.LECTOR PE ø1000 mm
- COL.LECTOR FOR ø1200 mm
- POU DE REGISTRE
- SOBREEIXIDOR
- CUNETA

XARXA DE RESIDUALS

- XARXA EXISTENT
- XARXA MODIFICADA
- COL.LECTOR PE ø400 mm
- CANONADA D'IMPULSIÓ
- POU DE REGISTRE

XARXA UNITÀRIA

- COL.LECTOR PE ø500 mm
- POU DE REGISTRE
- BOMBAMENT

PARC **DE L'ALBA**
CERDANYOLA DEL VALLÈS
BARCELONA / CATALUNYA

CONSORCI URBANÍSTIC DEL CENTRE DIRECCIONAL DE CERDANYOLA DEL VALLÈS

Ajuntament de Cerdanyola del Vallès

INCASÒL Institut Català del Sòl

Autor del Projecte:

ALBERT NOGUERA i GROS

Projecte:

PROJECTE D'OBRES D'URBANITZACIÓ DEL SECTOR
PARC DE L'ALBA DE CERDANYOLA DEL VALLÈS

VIST I PLAVIST I PLAU:
EL CAP DE SERVEI DE TERRITORI DE L'AJUNTAMENT DE CERDANYOLA DEL VALLÈS

VIST I PLAVIST I PLAU:
EL CAP DE LA UNITAT DE PLANEJAMENT DE L'INSTITUT CATALÀ DEL SÒL

Emplaçament:

CERDANYOLA DEL VALLÈS

Títol del Plànol:

PLANTA CLAVEGUERAM
Xarxa pluvials i residuals
PLANTA

Escala:
DIN A1 1/2.500
DIN A3 1/5.000
0 m

Data:
Setembre 2021

Nombre Plànol
2.06.3.1

Nom. de fitxer:
06.3.1.DWG

FULL 14 DE 17

com arxiu:\projectes\cad\03_PROJECTES\PROJECTE BÀSIC D'URBANITZACIÓ 2020\1 Aprovació definitiva\02_PLANOL\06.3.1.X_Clavegueram.dwg data d'impressió 9/2/2021 11:45:12 data del plànol: 2/09/2021 11:45:12

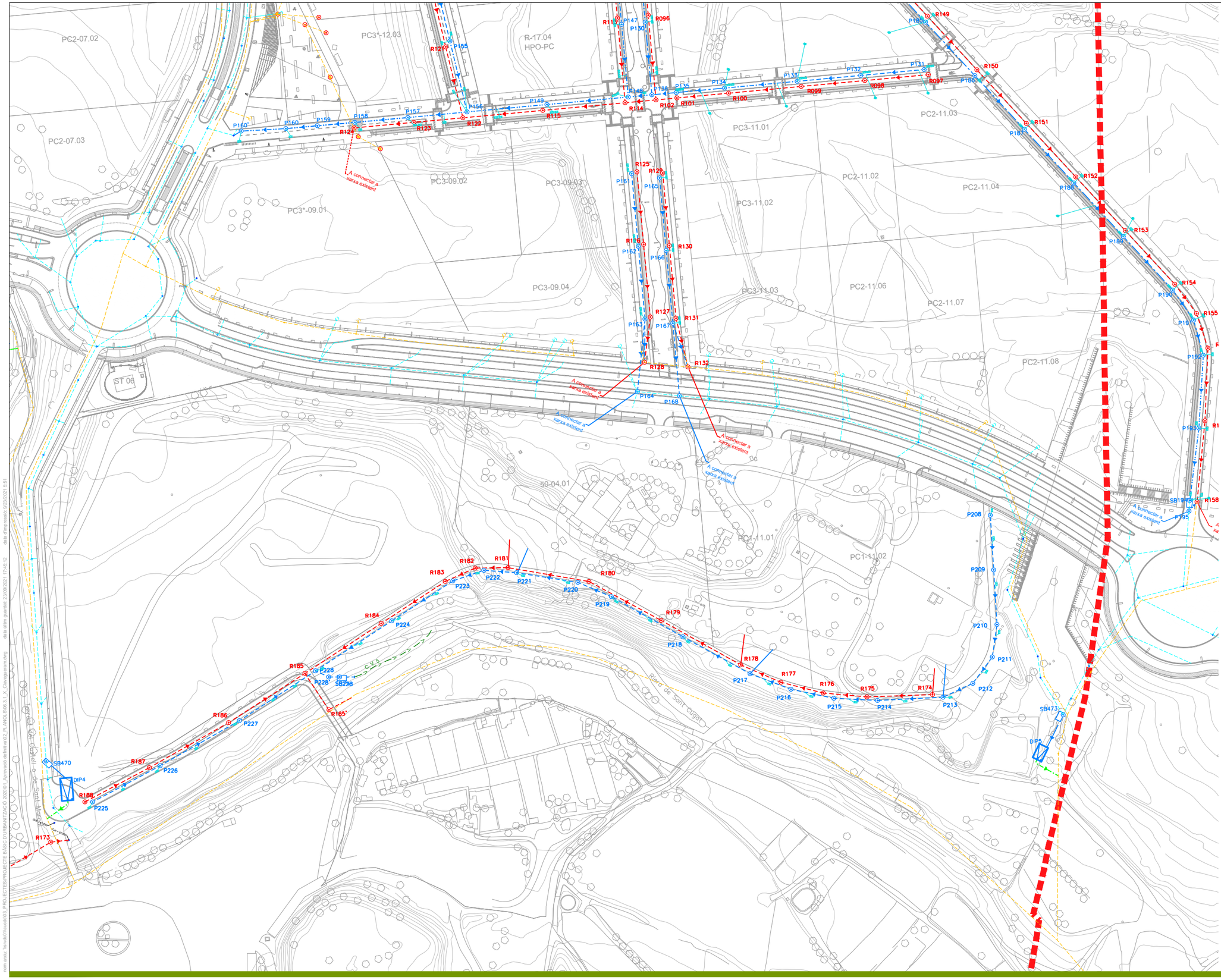

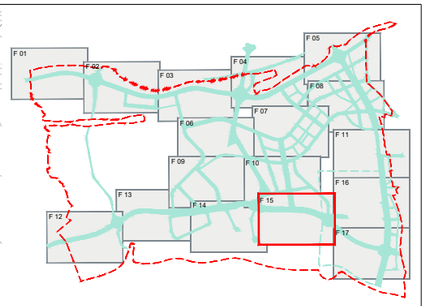

SIMBOLOGIA

XARXA DE PLUVIALS

- XARXA EXISTENT
- XARXA MODIFICADA
- COL.LECTOR PE ø500 mm
- COL.LECTOR PE ø630 mm
- COL.LECTOR PE ø800 mm
- COL.LECTOR PE ø1000 mm
- COL.LECTOR FOR ø1200 mm
- POU DE REGISTRE
- SOBREEIXIDOR
- CUNETA

XARXA DE RESIDUALS

- XARXA EXISTENT
- XARXA MODIFICADA
- COL.LECTOR PE ø400 mm
- CANONADA D'IMPULSIÓ
- POU DE REGISTRE

XARXA UNITÀRIA

- COL.LECTOR PE ø500 mm
- POU DE REGISTRE
- BOMBAMENT

PARC DE L'ALBA
CERDANYOLA DEL VALLÈS
BARCELONA / CATALUNYA

CONSORCI URBANÍSTIC
DEL CENTRE DIRECCIONAL
DE CERDANYOLA DEL VALLÈS

Ajuntament de Cerdanyola del Vallès

INCASÒL Institut Català del Sòl

Autor del Projecte:
ALBERT NOGUERA i GROS

Projecte:
PROJECTE D'OBRES D'URBANITZACIÓ DEL SECTOR
PARC DE L'ALBA DE CERDANYOLA DEL VALLÉS

VIST I PLAUVIST I PLAU:
EL CAP DE SERVEI DE TERRITORI DE L'AJUNTAMENT DE CERDANYOLA DEL VALLÈS

VIST I PLAUVIST I PLAU:
EL CAP DE LA UNITAT DE PLANEJAMENT DE L'INSTITUT CATALÀ DEL SÒL

Emplaçament:
CERDANYOLA DEL VALLÈS

Títol del Plànol:
PLANTA CLAVEGUERAM
Xarxa pluvials i residuals
PLANTA

Escala:
DIN A1 1/2.500
DIN A3 1/5.000

Data:
Setembre 2021

Nombre Plànol
2.06.3.1

Nom. de fitxer:
06.3.1.DWG

FULL 15 DE 17

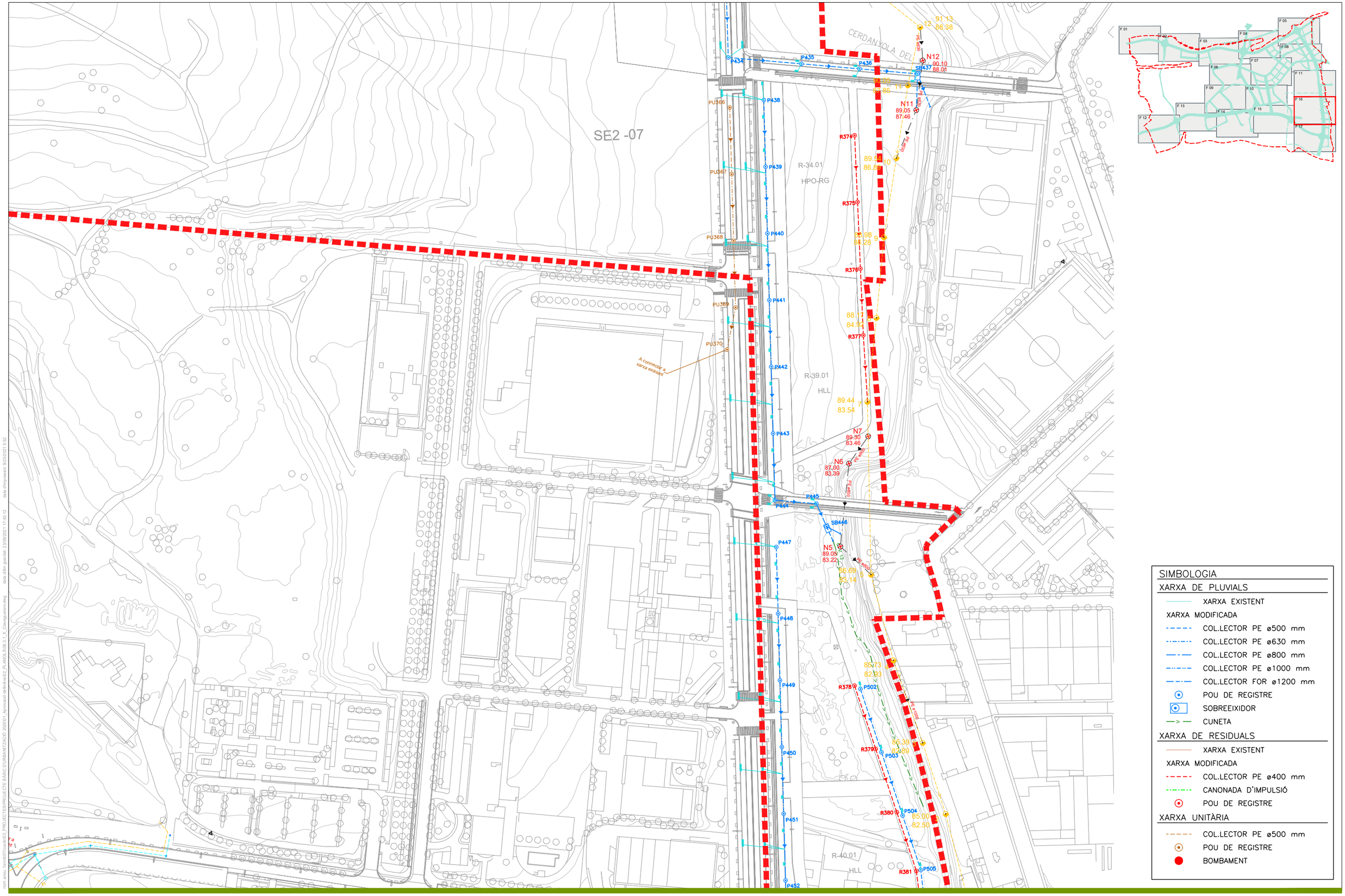

PARC DE L'ALBA
CERDANYOLA DEL VALLÈS
BARCELONA / CATALUNYA

CONSORCI URBANÍSTIC
DEL CENTRE DIRECCIONAL
DE CERDANYOLA DEL VALLÈS

Ajuntament de Cerdanyola del Vallès

INCASÒL Institut Català del Sòl

Autor del Projecte:
ALBERT NOGUERA i GROS

Projecte:
PROJECTE D'OBRES D'URBANITZACIÓ DEL SECTOR
PARC DE L'ALBA DE CERDANYOLA DEL VALLÉS

VIST I PLAUVIST I PLAU:
EL CAP DE SERVEI DE TERRITORI DE L'AJUNTAMENT DE CERDANYOLA DEL VALLÈS

VIST I PLAUVIST I PLAU:
EL CAP DE LA UNITAT DE PLANEJAMENT DE L'INSTITUT CATALÀ DEL SÒL

Emplaçament:
CERDANYOLA DEL VALLÈS

Títol del Plànol:
PLANTA CLAVEGUERAM
Xarxa pluvials i residuals
PLANTA

Escala:
DIN A1 1/2.500
DIN A3 1/5.000

Data:
Setembre 2021

Nombre Plànol
2.06.3.1

Nom. de fitxer:
06.3.1.DWG

FULL 16 DE 17

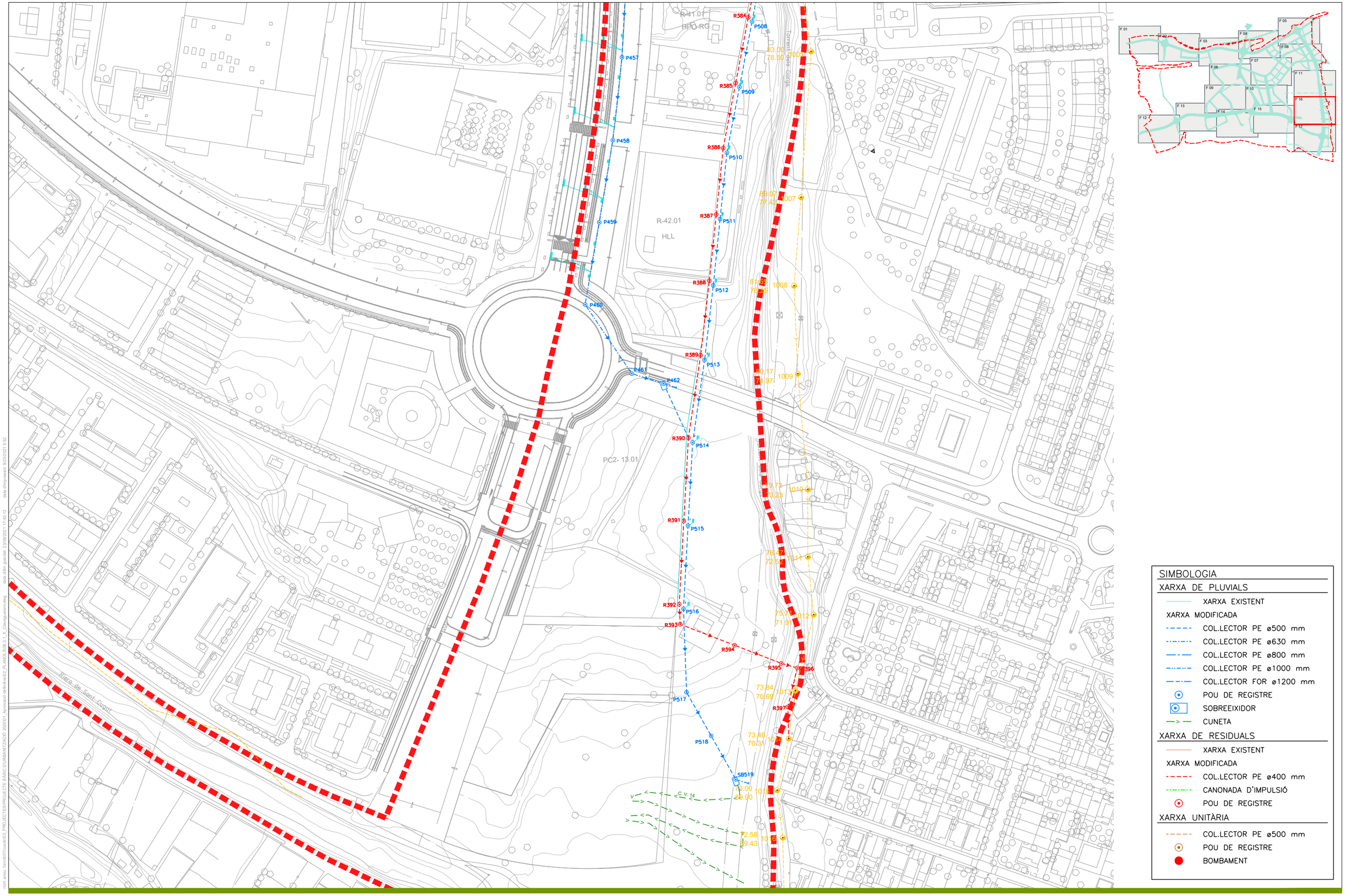

SIMBOLOGIA

XARXA DE PLUVIALS

- XARXA EXISTENT
- XARXA MODIFICADA
- COL.LECTOR PE ø500 mm
- COL.LECTOR PE ø630 mm
- COL.LECTOR PE ø800 mm
- COL.LECTOR PE ø1000 mm
- COL.LECTOR FOR ø1200 mm
- POU DE REGISTRE
- SOBREEIXIDOR
- CUNETA

XARXA DE RESIDUALS

- XARXA EXISTENT
- XARXA MODIFICADA
- COL.LECTOR PE ø400 mm
- CANONADA D'IMPULSIÓ
- POU DE REGISTRE

XARXA UNITÀRIA

- COL.LECTOR PE ø500 mm
- POU DE REGISTRE
- BOMBAMENT

PARC **DE L'ALBA**
CERDANYOLA DEL VALLÈS
BARCELONA / CATALUNYA

CONSORCI URBANÍSTIC
DEL CENTRE DIRECCIONAL
DE CERDANYOLA DEL VALLÈS

Ajuntament de Cerdanyola del Vallès

INCASÒL Institut Català del Sòl

Autor del Projecte:

ALBERT NOGUERA i GROS

Projecte:

PROJECTE D'OBRES D'URBANITZACIÓ DEL SECTOR
PARC DE L'ALBA DE CERDANYOLA DEL VALLÈS

VIST I PLAU/MST I PLAU:
EL CAP DE SERVEI DE
TERRITORI DE L'AJUNTAMENT
DE CERDANYOLA DEL VALLÈS

VIST I PLAU/MST I PLAU:
EL CAP DE LA UNITAT
DE PLANEJAMENT DE
L'INSTITUT CATALÀ DEL SÒL

Emplaçament:

CERDANYOLA DEL VALLÈS

Títol del Plànol:

PLANTA CLAVEGUERAM
Xarxa pluvials i residuals
PLANTA

Escala:	Data:	Nombre Plànol
DIN A1 1/2.500 DIN A3 1/5.000	Setembre 2021	2.06.3.1
0 m	Nom. de fitxer:	
	06.3.1.DWG	FULL 17 DE 17

nom arxiu: \\endor01\vol03\3 PROJECTES\PROJECTE BÀSIC DURBANITZACIÓ 2020\01 Aprovació definitiva\01 PLANOL\06.3.1 - Clavegueram.dwg data últim guardat 23/09/2021 17:45:12 data d'impressió 6/12/2021 15:52

SIMBOLOGIA

RASANT PROJECTADA

COL.LECTOR PROJECTAT

EIX-A1

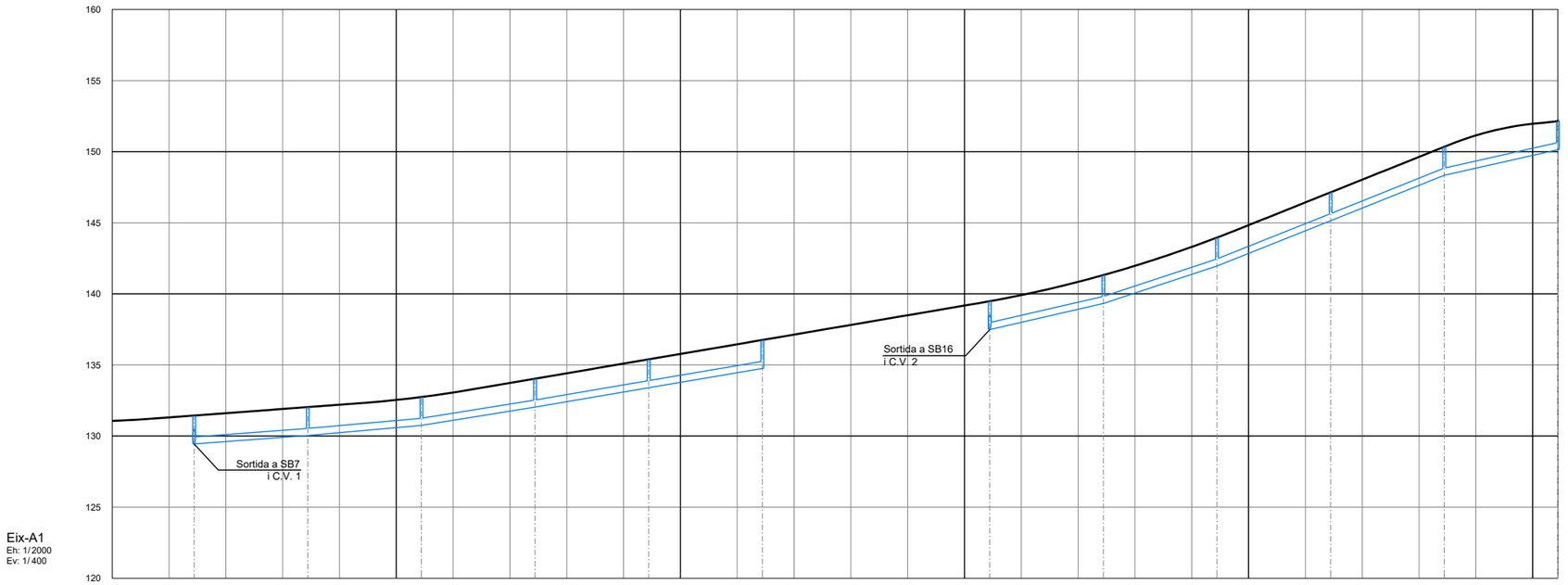

DADES COL.LECTOR	ø Tub		PE500	PE500	PE500	PE500	PE500		PE500	PE500	PE500	PE500	PE500	
	Long. Tub		39.00	39.00	39.00	39.00	39.00		38.99	39.00	39.00	39.00	39.00	
	Pendent		1.49%	1.77%	3.22%	3.40%	3.40%		4.59%	6.60%	7.96%	8.00%	4.49%	
COTES	Tapa	131.44	132.04	132.75	134.03	135.4	136.76	139.48	141.32	143.96	147.14	150.34	152.14	
	Tub	129.44	130.04	130.75	132.03	133.40	134.76	137.48	139.32	141.96	145.14	148.34	150.14	
DISTÀNCIES	Parcials		40.00	40.00	40.00	40.00	40.00		39.99	40.00	40.00	40.00	40.00	
	A origen	500.00	528.84	568.85	608.85	648.85	688.85	728.85	808.89	848.88	888.88	928.88	968.88	1008.88
Núm. POU			P6	P5	P4	P3	P2	P1	P14	P13	P12	P11	P10	P9

PARC DE L'ALBA
CERDANYOLA DEL VALLÈS
BARCELONA / CATALUNYA

CONSORCI URBANÍSTIC
DEL CENTRE DIRECCIONAL
DE CERDANYOLA DEL VALLÈS

Ajuntament de Cerdanyola del Vallès

INCASÒL Institut Català del Sòl

Autor del Projecte:

ALBERT NOGUERA i GROS

Projecte:

ESTUDI D'OBRES BÀSIQUES D'URBANITZACIÓ DEL SECTOR
PARC DE L'ALBA DE CERDANYOLA DEL VALLÉS

VIST I PLAU/VIST I PLAU: EL CAP DE SERVEI DE TERRITORI DE L'AJUNTAMENT DE CERDANYOLA DEL VALLÈS

VIST I PLAU/VIST I PLAU: EL CAP DE LA UNITAT DE PLANEJAMENT DE L'INSTITUT CATALÀ DEL SÒL

Emplaçament:

CERDANYOLA DEL VALLÈS

Títol del Plànol:

PERFILS DE CLAVEGUERAM
Pluvials
Eix - A1

Escala:

DIN A1 1/1.000
DIN A3 1/2.000

Data:

Setembre 2021

Nombre Plànol

2.06.3.2

Nom. de fitxer:

06.3.2.DWG

FULL 1 DE 37

SIMBOLOGIA

- RASANT PROJECTADA
- COL.LECTOR PROJECTAT

ROT-1

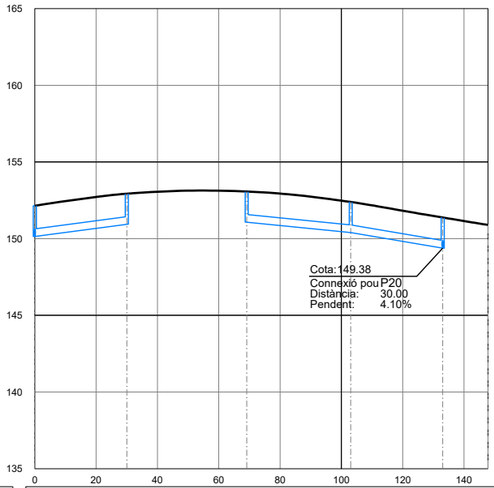

Rot-1
Eh: 1/2000
Ev: 1/400

DADES COL.LECTOR	ø Tub		PE500	PE500	PE500	
	Long. Tub		29.00	32.94	29.00	
	Pendent		2.64%	2.01%	3.37%	
COTES	Tapa	152.14	152.83	153.07	152.39	151.38
	Tub	150.14	150.93	151.07	150.39	149.38
DISTÀNCIES	Parcials		30.00	33.94	30.00	
	A origen	0.00	30.00	69.10	103.05	133.05
Núm. POU		P9	P8	P17	P18	P19

EIX-A4

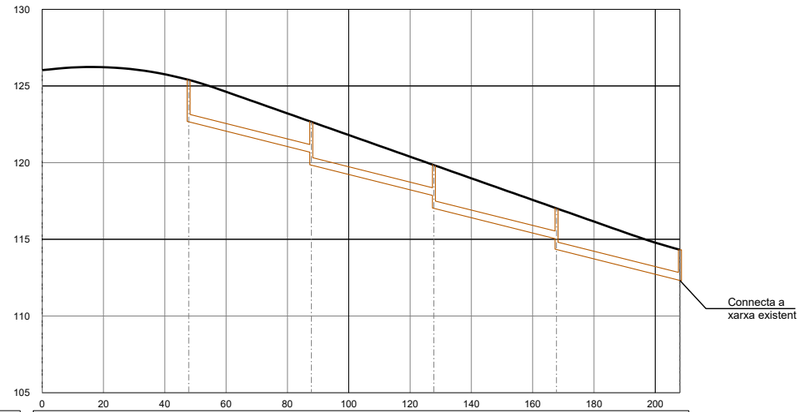

Eix-A4
Eh: 1/2000
Ev: 1/400

DADES COL.LECTOR	ø Tub		PE500	PE500	PE500	PE500
	Long. Tub		39.00	39.00	39.00	39.25
	Pendent		5.00%	5.00%	5.00%	5.00%
COTES	Tapa	125.4	122.66	119.84	117.02	114.32
	Tub	122.66	120.66 119.84	117.84 117.02	115.02 114.33	112.32
DISTÀNCIES	Parcials		40.00	40.00	40.00	40.25
	A origen	0.00	47.79	87.79	127.79	167.79	208.04
Núm. POU			PU377	PU378	PU379	PU380	PU381

PARC DE L'ALBA
CERDANYOLA DEL VALLÈS
BARCELONA / CATALUNYA

CONSORCI URBANÍSTIC
DEL CENTRE DIRECCIONAL
DE CERDANYOLA DEL VALLÈS

Ajuntament de Cerdanyola del Vallès

INCASÒL Institut Català del Sòl

Autor del Projecte:
ALBERT NOGUERA i GROS

Projecte:
ESTUDI D'OBRES BÀSIQUES D'URBANITZACIÓ DEL SECTOR
PARC DE L'ALBA DE CERDANYOLA DEL VALLÉS

VIST I PLA/MST I PLAU:
EL CAP DE SERVEI DE TERRITORI DE L'AJUNTAMENT DE CERDANYOLA DEL VALLÈS

VIST I PLA/MST I PLAU:
EL CAP DE LA UNITAT DE PLANEJAMENT DE L'INSTITUT CATALÀ DEL SÒL

Emplaçament:
CERDANYOLA DEL VALLÈS

Títol del Plànol:
PERFILS DE CLAVEGUERAM
Pluvials
Rot - 1 Eix - A4

Escala:
DIN A1 1/1.000
DIN A3 1/2.000
0 20 m

Data: Setembre 2021

Nombre Plànol: 206.3.2

Nom. de fitxer: 06.3.2.DWG

FULL 2 DE 37

SIMBOLOGIA

- RASANT PROJECTADA
- COL.LECTOR PROJECTAT

EIX-A2

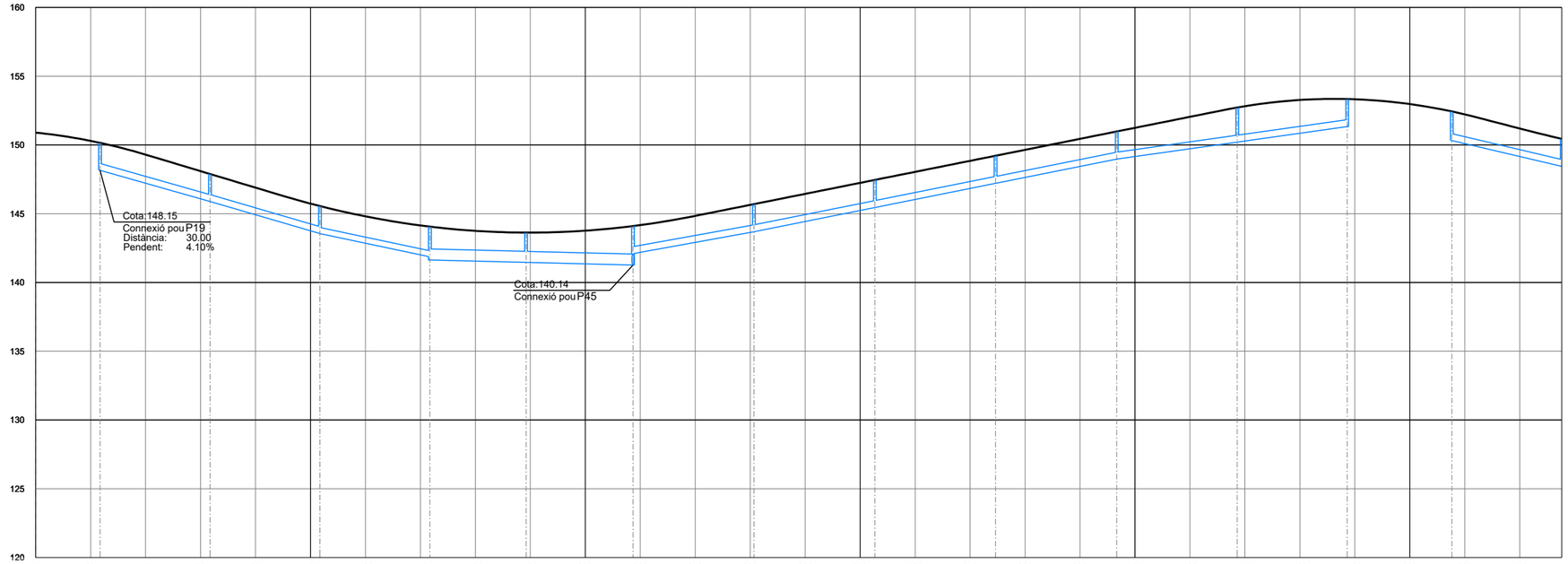

Eix-A2
Eh: 1/2000
Ev: 1/400

DADES COL.LECTOR	ø Tub		PE500	PE500	PE500	PE800	PE800	PE500	PE500	PE500	PE500	PE500	PE500		PE500
	Long. Tub		39.00	39.00	39.00	34.00	37.91	43.00	43.00	42.92	43.08	42.86	39.00		39.00
	Pendent		5.66%	5.83%	4.23%	0.50%	0.50%	3.62%	4.00%	4.00%	4.00%	2.82%	2.82%		4.70%
COTES	Tapa	150.15	147.89	145.56	144.06	143.63	144.10	145.70	147.46	149.21	150.98	152.72	153.34	152.44	150.44
	Tub	148.15	145.89	143.56	141.86 / 141.64	141.46	141.27 / 141.27 / 142.10	143.69	145.45	147.21	148.97	150.21	151.34	150.32	148.44
DISTÀNCIES	Parcials		40.00	40.00	40.00	35.00	38.91	44.00	44.00	43.92	44.08	43.86	40.00		40.00
	A origen	0.00	23.44	63.44	143.44	143.44	178.44	217.35	261.35	305.35	349.27	393.35	437.21	477.21	515.28	555.28
Núm. POU			P20	P21	P23	P23	P24	P31	P30	P29	P28	P27	P26	P25	P45	P46

PARC DE L'ALBA
CERDANYOLA DEL VALLÈS
BARCELONA / CATALUNYA

CONSORCI URBANÍSTIC DEL CENTRE DIRECCIONAL DE CERDANYOLA DEL VALLÈS

Ajuntament de Cerdanyola del Vallès

INCASÒL Institut Català del Sòl

Autor del Projecte:
ALBERT NOGUERA i GROS

Projecte:
ESTUDI D'OBRES BÀSIQUES D'URBANITZACIÓ DEL SECTOR PARC DE L'ALBA DE CERDANYOLA DEL VALLÉS
VIST I PLAMIST I PLAU: EL CAP DE SERVEI DE TERRITORI DE L'AJUNTAMENT DE CERDANYOLA DEL VALLÉS
VIST I PLAMIST I PLAU: EL CAP DE LA UNITAT DE PLANEJAMENT DE L'INSTITUT CATALÀ DEL SÒL

Emplaçament:
CERDANYOLA DEL VALLÈS

Títol del Plànol:
PERFILS DE CLAVEGUERAM
Pluvials
Eix A2

Escala:
DIN A1 1/1.000
DIN A3 1/2.000

Data: Setembre 2021

Nombre Plànol: 206.3.2

Nom. de fitxer: 06.3.2.DWG

FULL 3 DE 37

SIMBOLOGIA

- RASANT PROJECTADA
- COL.LECTOR PROJECTAT

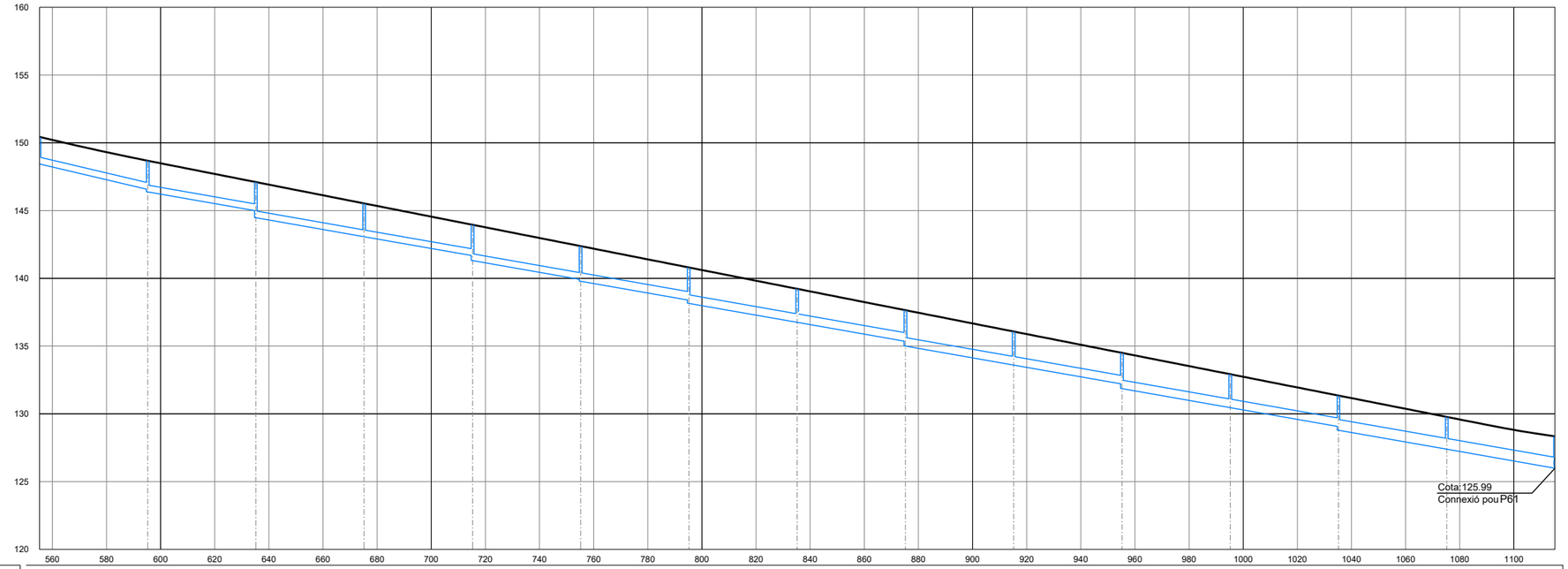

Eix-A2
Eh: 1/2000
Ev: 1/400

		P46	P47	P48	P49	P50	P51	P52	P53	P54	P55	P56	P57	P58	P59	P60
DADES COL.LECTOR	ø Tub		PE500	PE500	PE500	PE500	PE500	PE630	PE630	PE630	PE630	PE630	PE630	PE630	PE800	PE800
	Long. Tub		38.99	38.94	38.99	39.02	38.94	39.00	39.00	39.00	39.00	39.00	39.00	39.00	39.00	39.00
	Pendent		4.70%	3.50%	3.50%	3.50%	3.50%	3.50%	3.50%	3.50%	3.50%	3.50%	3.50%	3.50%	3.50%	3.50%
COTES	Tapa	150.44	148.67	147.1	145.53	143.95	142.38	140.8	139.22	137.65	136.07	134.5	132.92	131.35	129.77	128.34
	Tub	148.44	146.56 146.38	144.98 144.47	143.07	141.67 141.31	139.91 139.78	138.38 138.15	136.75	135.35 135.00	133.60	132.20 131.86	130.46	129.06 128.79	127.39	125.99
DISTÀNCIES	Parcials		39.99	39.94	39.99	40.02	39.94	40.00	40.00	40.00	40.00	40.00	40.00	40.00	40.00	40.00
	A origen	555.28	595.28	635.2	675.2	715.28	755.2	795.2	835.2	875.2	915.2	955.2	995.2	1035.2	1075.2	1115.2
Núm. POU		P46	P47	P48	P49	P50	P51	P52	P53	P54	P55	P56	P57	P58	P59	P60

PARC **DE L'ALBA**
CERDANYOLA DEL VALLÈS
BARCELONA / CATALUNYA

CONSORCI URBANÍSTIC DEL CENTRE DIRECCIONAL DE CERDANYOLA DEL VALLÈS

Ajuntament de Cerdanyola del Vallès

INCASÒL Institut Català del Sòl

Autor del Projecte:
ALBERT NOGUERA i GROS

Projecte:
ESTUDI D'OBRES BÀSIQUES D'URBANITZACIÓ DEL SECTOR PARC DE L'ALBA DE CERDANYOLA DEL VALLÉS
VIST I PLAMIST I PLAU:
EL CAP DE SERVEI DE TERRITORI DE L'AJUNTAMENT DE CERDANYOLA DEL VALLÉS
VIST I PLAMIST I PLAU:
EL CAP DE LA UNITAT DE PLANEJAMENT DE L'INSTITUT CATALÀ DEL SÒL

Emplaçament:
CERDANYOLA DEL VALLÈS

Títol del Plànol:
PERFILS DE CLAVEGUERAM
Pluvials
Eix A2

Escala:
DIN A1 1/1.000
DIN A3 1/2.000
0 30 m

Data:
Setembre 2021

Nombre Plànol
206.3.2

Nom. de fitxer:
06.3.2.DWG

FULL 4 DE 37

SIMBOLOGIA

RASANT PROJECTADA

COL.LECTOR PROJECTAT

EIX-A3

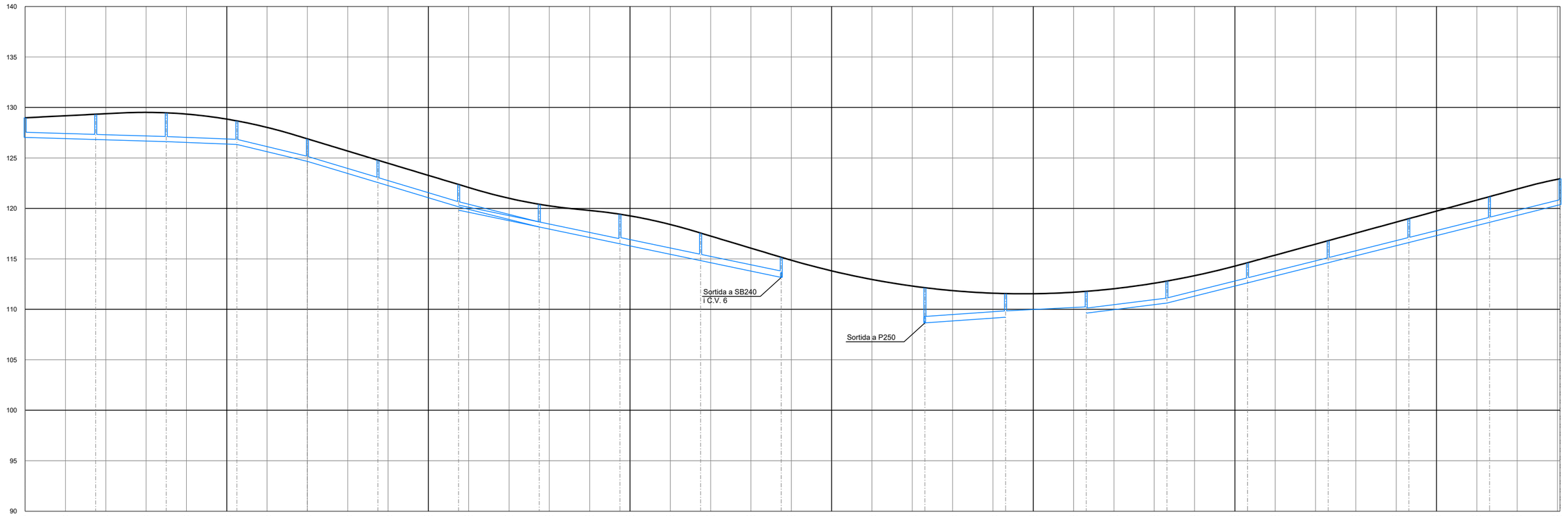

Eix-A3
Eh: 1/2000
Ev: 1/400

| | | |

SIMBOLOGIA

- RASANT PROJECTADA
- COL.LECTOR PROJECTAT

EIX-A23

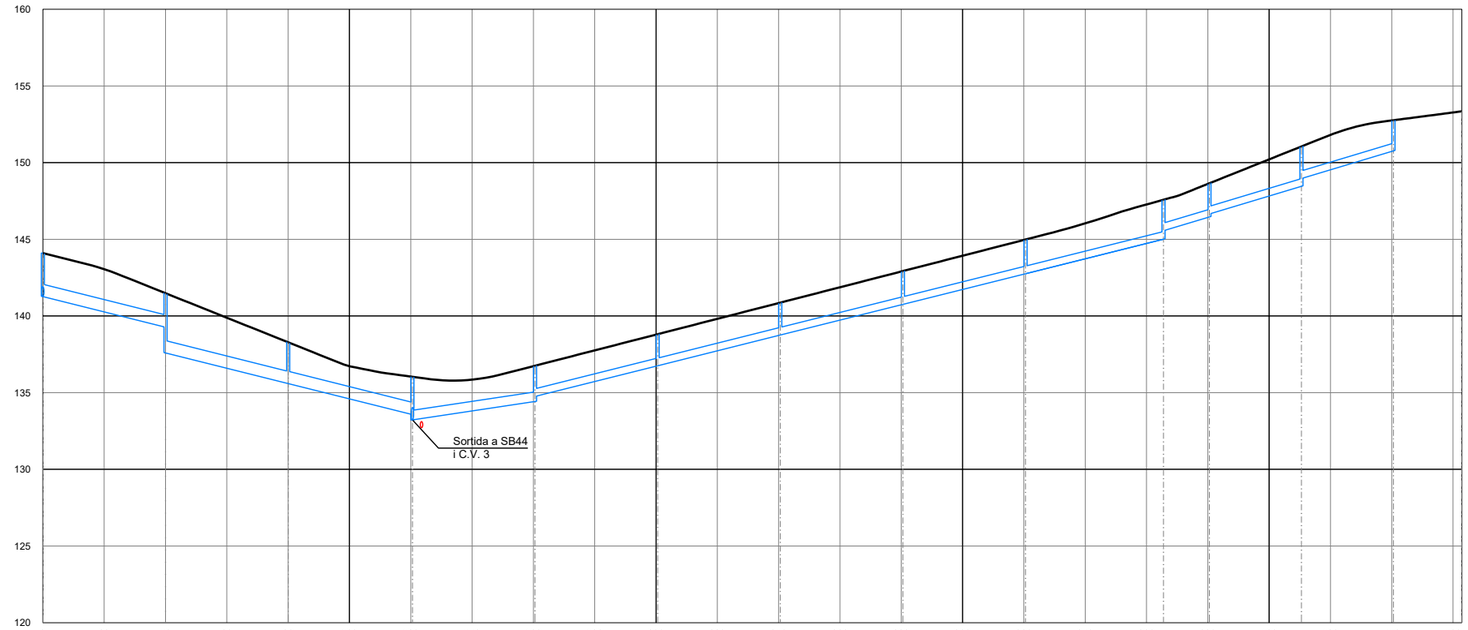

Eix-A23
Eh: 1/2000
Ev: 1/400

DADES COL.LECTOR	ø Tub		PE800	PE800	PE800	PE630	PE500	PE500	PE500	PE500	PE500	PE500	PE500	PE500
	Long. Tub		39.00	39.00	39.54	39.00	39.00	39.00	39.00	39.00	44.00	14.00	29.00	29.00
	Pendent		5.00%	5.00%	5.00%	3.00%	5.00%	5.00%	5.00%	5.00%	5.00%	6.00%	6.00%	6.00%
COTES	Tapa	144.10	141.49	138.29	136.03	136.76	138.81	140.87	142.93	144.99		147.58	148.66	151.06	152.76
	Tub	141.27	139.27 137.59	135.60	133.57 133.22	134.42 134.76	136.76	138.76	140.76	142.76		145.01 145.58	146.46 146.66	148.46 148.96	150.76
DISTÀNCIES	Parcials		40.00	40.00	40.54	40.00	40.00	40.00	40.00	40.00	45.00	15.00	30.00	30.00	
	A origen	0.00	40.00	80.00	120.54	160.54	200.54	240.54	280.54	320.54		365.54	380.54	410.54	440.54
Núm. POU		P31	P32	P33	P43	P42	P41	P40	P39	P38		P37	P36	P35	P34

PARC DE L'ALBA
CERDANYOLA DEL VALLÈS
BARCELONA / CATALUNYA

CONSORCI URBANÍSTIC
DEL CENTRE DIRECCIONAL
DE CERDANYOLA DEL VALLÈS

Ajuntament de Cerdanyola del Vallès

INCASÒL Institut Català del Sòl

Autor del Projecte:
ALBERT NOGUERA i GROS

Projecte:
ESTUDI D'OBRES BÀSIQUES D'URBANITZACIÓ DEL SECTOR
PARC DE L'ALBA DE CERDANYOLA DEL VALLÉS
VIST I PLAVIST I PLAU:
EL CAP DE SERVEI DE TERRITORI DE L'AJUNTAMENT DE CERDANYOLA DEL VALLÈS
VIST I PLAVIST I PLAU:
EL CAP DE LA UNITAT DE PLANEJAMENT DE L'INSTITUT CATALÀ DEL SÒL

Emplaçament:
CERDANYOLA DEL VALLÈS

Títol del Plànol:
PERFILS DE CLAVEGUERAM
Pluvials
Eix - A23

Escala:
DIN A1 1/1.000
DIN A3 1/2.000
0 20 m

Data:
Setembre 2021

Nombre Plànol
206.3.2

Nom. de fitxer:
06.3.2.DWG

FULL 6 DE 37

SIMBOLOGIA

- RASANT PROJECTADA
- COL.LECTOR PROJECTAT

Camí-1

Eh: 1/2000
Ev: 1/400

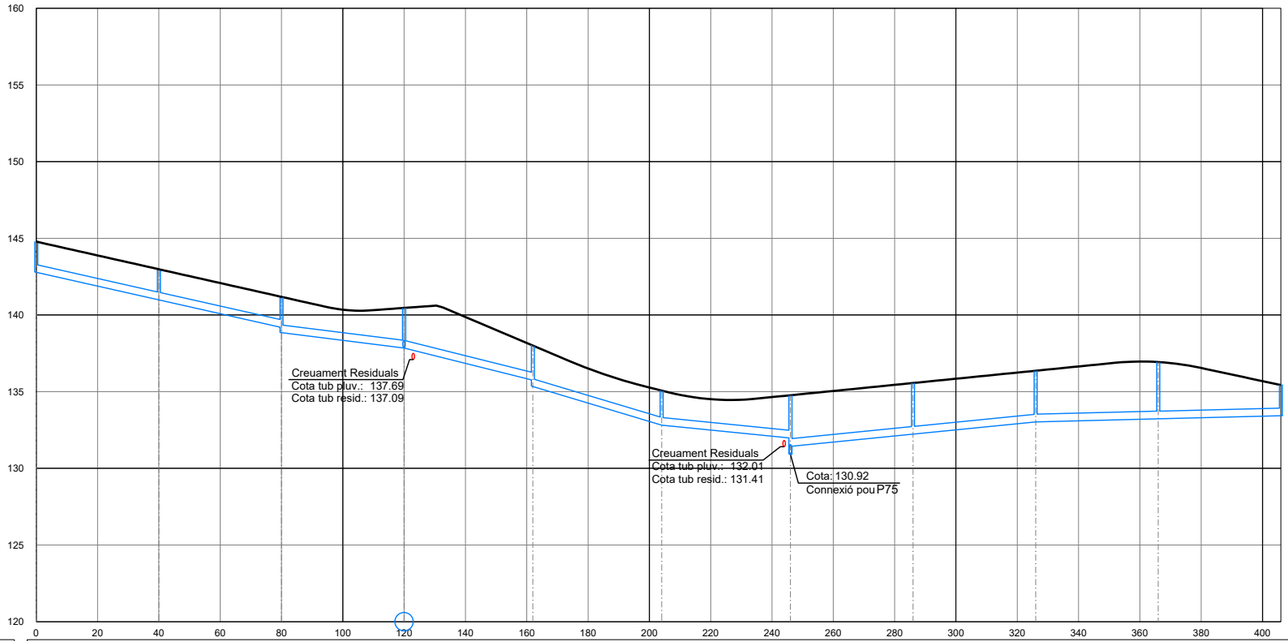

DADES COL.LECTOR	ø Tub	PE500	PE500	PE500	PE500	PE500	PE500	PE500	PE500	PE500	PE500
	Long. Tub	39.00	39.00	39.00	41.00	41.00	41.00	39.00	39.00	39.00	39.00
	Pendent	4.50%	4.50%	2.50%	5.00%	6.00%	2.00%	2.00%	2.00%	0.50%	0.50%
COTES	Tapa	144.78	142.98	141.18	140.46	138.00	135.07	134.76	135.56	136.36	136.93	135.43
	Tub	142.78	140.98	139.20 138.84	137.84	135.74 135.33	132.81	131.97 130.92 131.43	132.23	133.03	133.23	133.43
DISTÀNCIES	Parcials		40.00	40.00	40.00	42.00	42.00	42.00	40.00	40.00	40.00	40.00
	A origen	532.59	572.59	612.59	652.59	42.00	84.00	126.00	166.00	206.00	246.00	286.00
Núm. POU		P62	P63	P64	P67	P68	P69	P74	P73	P72	P71	P70

Camí- 3

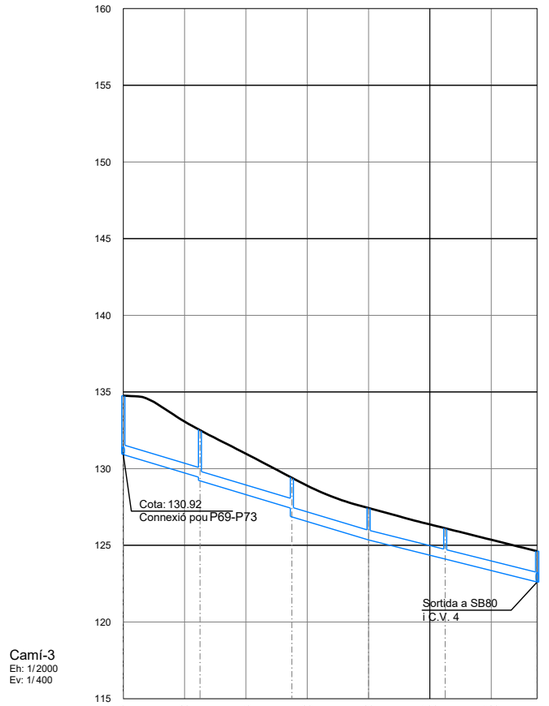

Camí-3

Eh: 1/2000
Ev: 1/400

DADES COL.LECTOR	ø Tub	PE630	PE630	PE630	PE630	PE630
	Long. Tub	24.00	29.00	24.00	24.00	29.00
	Pendent	6.00%	6.00%	6.00%	5.00%	5.00%
COTES	Tapa	134.76	132.52	129.4	127.44	126.11	124.61
	Tub	130.92	129.42 129.20	127.40 126.85	125.35	124.10	122.60
DISTÀNCIES	Parcials		25.00	30.00	25.00	25.00	30.00
	A origen	0.00	25.00	55.00	80.00	105.00	135.00
Núm. POU		P74	P75	P76	P77	P78	P79

PARC **DE L'ALBA**
CERDANYOLA DEL VALLÈS
BARCELONA / CATALUNYA

CONSORCI URBANÍSTIC DEL CENTRE DIRECCIONAL DE CERDANYOLA DEL VALLÈS

Ajuntament de Cerdanyola del Vallès

INCASÒL Institut Català del Sòl

Autor del Projecte:

ALBERT NOGUERA i GROS

Projecte:

ESTUDI D'OBRES BÀSIQUES D'URBANITZACIÓ DEL SECTOR PARC DE L'ALBA DE CERDANYOLA DEL VALLÉS

VIST I PLAU/VIST I PLAU:
EL CAP DE SERVEI DE TERRITORI DE L'AJUNTAMENT DE CERDANYOLA DEL VALLÈS

VIST I PLAU/VIST I PLAU:
EL CAP DE LA UNITAT DE PLANEJAMENT DE L'INSTITUT CATALÀ DEL SÒL

Emplaçament:

CERDANYOLA DEL VALLÈS

Títol del Plànol:

PERFILS DE CLAVEGUERAM
Pluvials
Camins 1 - 2 - 3

Escala:
DIN A1 1/1.000
DIN A3 1/2.000
0 30 m

Data: Setembre 2021

Nombre Plànol: 2.06.3.2

Nom. de fitxer: 06.3.2.DWG

FULL 7 DE 37

SIMBOLOGIA

- RASANT PROJECTADA
- COL.LECTOR PROJECTAT

Eix-2A1

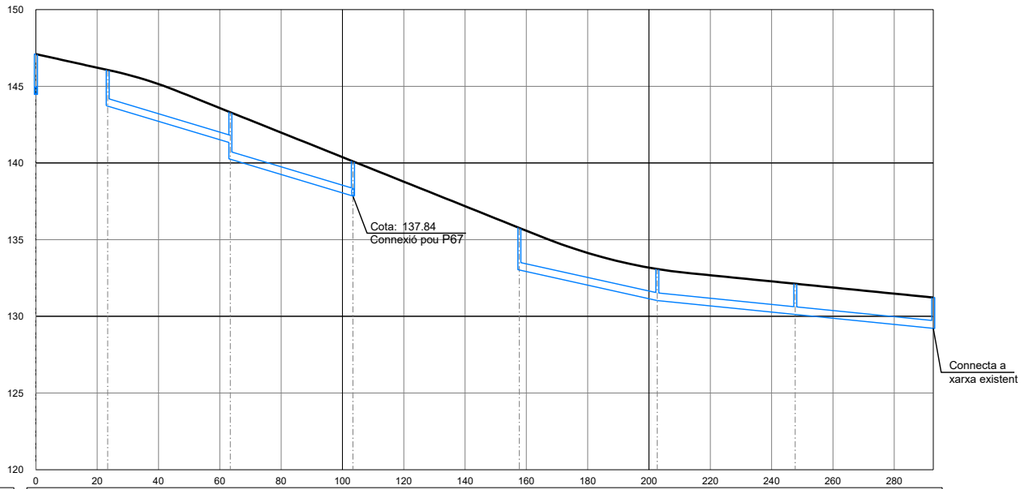

Eix-2A1
Eh: 1/2000
Ev: 1/400

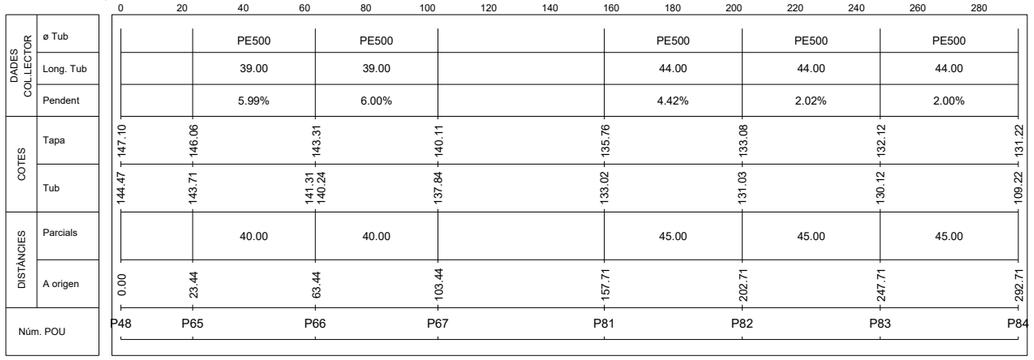

DADES COL.LECTOR	ø Tub		PE500	PE500		PE500	PE500	PE500
	Long. Tub		39.00	39.00		44.00	44.00	44.00
	Pendent		5.99%	6.00%		4.42%	2.02%	2.00%
COTES	Tapa	147.10	146.06	143.31	140.11	135.76	133.08	132.12	131.22
	Tub	144.47	143.71	141.31 140.24	137.84	133.02	131.03	130.12	109.22
DISTÀNCIES	Parcials		40.00	40.00		45.00	45.00	45.00	
	A origen	0.00	23.44	63.44	103.44	157.71	202.71	247.71	292.71
Núm. POU		P48	P65	P66	P67	P81	P82	P83	P84

EIX-EP0

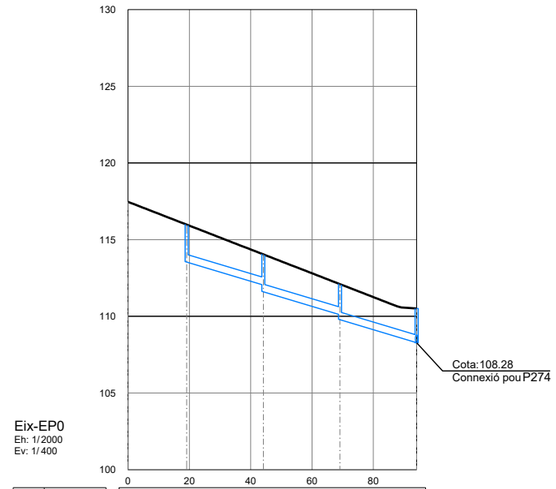

Eix-EP0
Eh: 1/2000
Ev: 1/400

DADES COL.LECTOR	ø Tub		PE500	PE500	PE500
	Long. Tub		24.00	24.00	24.00
	Pendent		6.00%	6.00%	6.00%
COTES	Tapa	115.98	114.04	112.1	110.47
	Tub	113.54	112.04 111.60	110.10 109.78	108.28
DISTÀNCIES	Parcials		25.00	25.00	25.00
	A origen	0.00	19.12	44.12	69.12	94.12
Núm. POU		P270	P271	P272	P273

PARC DE L'ALBA
CERDANYOLA DEL VALLÈS
BARCELONA / CATALUNYA

CONSORCI URBANÍSTIC
DEL CENTRE DIRECCIONAL
DE CERDANYOLA DEL VALLÈS

Ajuntament de Cerdanyola del Vallès

INCASÒL Institut Català del Sòl

Autor del Projecte:
ALBERT NOGUERA i GROS

Projecte:
ESTUDI D'OBRES BÀSIQUES D'URBANITZACIÓ DEL SECTOR
PARC DE L'ALBA DE CERDANYOLA DEL VALLÉS

VIST I PLAU/MST I PLAU:
EL CAP DE SERVEI DE
TERRITORI DE L'AJUNTAMENT
DE CERDANYOLA DEL VALLÈS

VIST I PLAU/MST I PLAU:
EL CAP DE LA UNITAT
DE PLANEJAMENT DE
L'INSTITUT CATALÀ DEL SÒL

Emplaçament:
CERDANYOLA DEL VALLÈS

Títol del Plànol:
PERFILS DE CLAVEGUERAM
Pluvials
Eix 2a1 - Ep-0

Escala:
DIN A1 1/1.000
DIN A3 1/2.000

Data: Setembre 2021

Nombre Plànol: 206.3.2

Nom. de fitxer: 06.3.2.DWG

FULL 8 DE 37

SIMBOLOGIA

- RASANT PROJECTADA
- COL.LECTOR PROJECTAT

EIX-AB

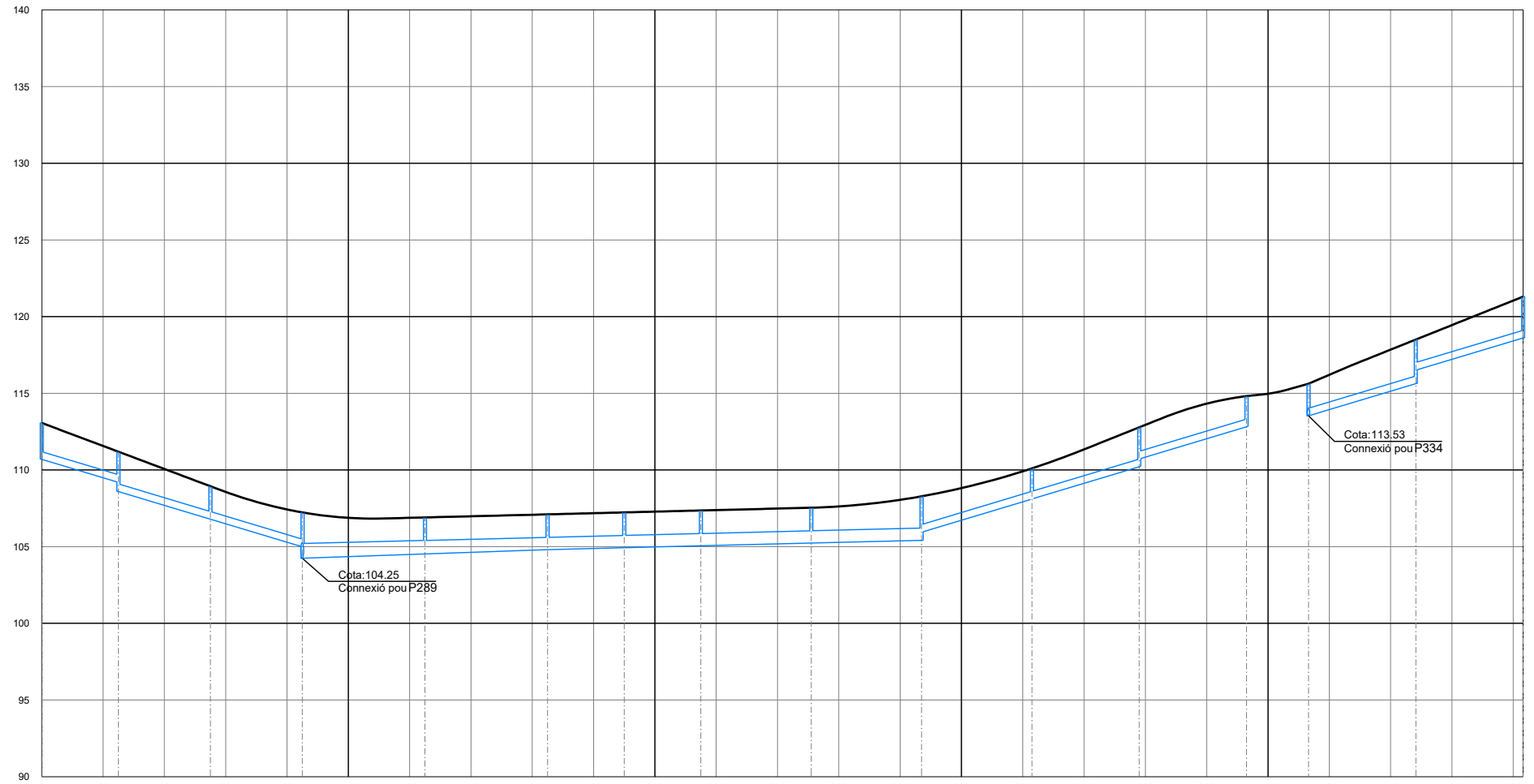

Eix-AB
Eh: 1/2000
Ev: 1/400

		P276	P277	P278	P288	P287	P286	P285	P284	P283	P282	P281	P280	P279	P333	P332	P331
DADES COL·LECTOR	ø Tub		PE500	PE500	PE500	PE800	PE800	PE800	PE800	PE800	PE800	PE500	PE500	PE500		PE500	PE500
	Long. Tub		24.00	29.00	29.00	39.00	39.00	24.00	24.00	35.00	35.00	35.00	34.00	34.00		34.00	34.00
	Pendent		6.00%	6.00%	6.00%	0.70%	0.70%	0.50%	0.50%	0.50%	0.50%	6.00%	6.00%	6.00%		6.00%	6.00%
COTES	Tapa	113.07	111.19	108.94	107.23	106.91	107.11	107.23	107.36	107.54	108.28	110.11	112.78	114.82	115.62	118.5	121.3
	Tub	110.69	109.19 108.59	106.79	104.99 104.25	104.53	104.81	104.93	105.06	105.23	105.41 105.95	108.11	110.21 110.72	112.82	113.53	115.63 116.50	118.60
DISTÀNCIES	Parcials		25.00	30.00	30.00	40.00	40.00	25.00	25.00	36.00	36.00	36.00	35.00	35.00		35.00	35.00
	A origen	0.00	25.00	55.00	85.00	125.00	165.00	190.00	215.00	251.00	287.00	323.00	358.00	393.00	413.22	448.22	483.22

PARC DE L'ALBA
CERDANYOLA DEL VALLÈS
BARCELONA / CATALUNYA

CONSORCI URBANÍSTIC
DEL CENTRE DIRECCIONAL
DE CERDANYOLA DEL VALLÈS

Ajuntament de Cerdanyola del Vallès

INCASÒL Institut Català del Sòl

Autor del Projecte:
ALBERT NOGUERA i GROS

Projecte:
ESTUDI D'OBRES BÀSIQUES D'URBANITZACIÓ DEL SECTOR
PARC DE L'ALBA DE CERDANYOLA DEL VALLÉS

VIST I PLAU/VIST I PLAU:
EL CAP DE SERVEI DE TERRITORI DE L'AJUNTAMENT DE CERDANYOLA DEL VALLÈS

VIST I PLAU/VIST I PLAU:
EL CAP DE LA UNITAT DE PLANEJAMENT DE L'INSTITUT CATALÀ DEL SÒL

Emplaçament:
CERDANYOLA DEL VALLÈS

Títol del Plànol:
PERFILS DE CLAVEGUERAM
Pluvials
Eix AB

Escala:
DIN A1 1/1.000
DIN A3 1/2.000
0 30 m

Data:
Setembre 2021

Nombre Plànol
206.3.2

Nom. de fitxer:
06.3.2.DWG

FULL 11 DE 37

SIMBOLOGIA

- RASANT PROJECTADA
- COL.LECTOR PROJECTAT

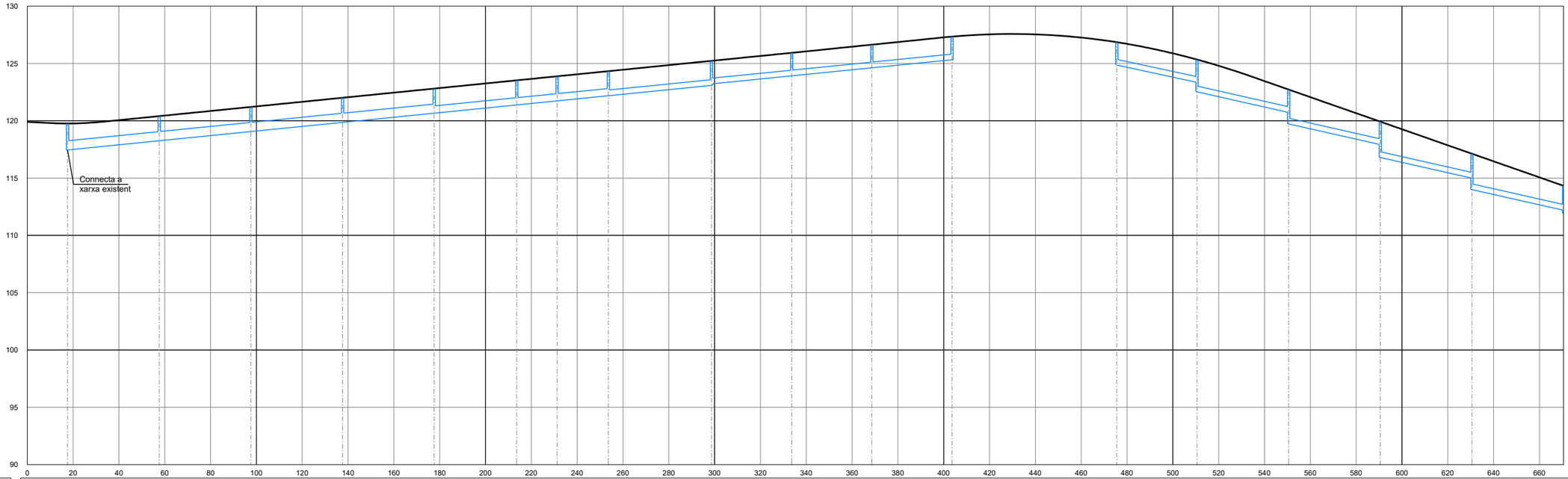

Eix-B
Eh: 1/2000
Ev: 1/400

DADES COL.LECTOR	ø Tub		PE800	PE800	PE800	PE800	PE630	PE630	PE630	PE500	PE500	PE500	PE500		PE500	PE500	PE500	PE500	PE500					
	Long. Tub		39.00	39.00	39.00	39.00	35.02	16.63	21.37	44.00	34.00	34.00	34.00		34.00	39.00	39.00	39.00	39.00					
	Pendent		2.00%	2.00%	2.00%	2.00%	2.00%	2.00%	2.00%	2.00%	2.00%	2.00%	2.00%		4.32%	4.50%	4.50%	4.50%	4.50%					
COTES	Tapa	119.76	120.41	121.21	122.01	122.81	123.53	123.88	124.33	125.23	125.93	126.64	127.34		126.85	125.34	122.72	119.92	117.12	114.32				
	Tub	117.45	118.26	119.06	119.86	120.66	121.38	121.74	122.18	123.09 123.22	123.92	124.62	125.32		124.85	123.34 122.52	120.72 119.72	117.92 116.79	114.99 113.99	112.19 111.93				
DISTÀNCIES	Parcials		40.00	40.00	40.00	40.00	36.02	17.63	22.37	45.00	35.00	35.00	35.00		35.00	40.00	40.00	40.00	40.00					
	A origen	0.00	17.6	57.6	97.6	137.6	177.6	213.62	231.24	253.62	298.62	333.62	368.62	403.62	475.52	510.52	550.52	590.52	630.52	670.52				
Núm. POU		P96	P95	P94	P93	P92	P91	P90	P89	P88	P87	P86	P85		P259	P260	P261	P262	P263	P264				

PARC **DE L'ALBA**
CERDANYOLA DEL VALLÈS
BARCELONA / CATALUNYA

CONSORCI URBANÍSTIC
DEL CENTRE DIRECCIONAL
DE CERDANYOLA DEL VALLÈS

Ajuntament de Cerdanyola del Vallès

INCASÒL Institut Català del Sòl

Autor del Projecte:

ALBERT NOGUERA i GROS

Projecte:

ESTUDI D'OBRES BÀSIQUES D'URBANITZACIÓ DEL SECTOR
PARC DE L'ALBA DE CERDANYOLA DEL VALLÉS

VIST I PLAMENT I PLAU:
EL CAP DE SERVEI DE
TERRITORI DE L'AJUNTAMENT
DE CERDANYOLA DEL VALLÉS

VIST I PLAMENT I PLAU:
EL CAP DE LA UNITAT
DE PLANEJAMENT DE
L'INSTITUT CATALÀ DEL SÒL

Emplaçament:

CERDANYOLA DEL VALLÈS

Títol del Plànol:

PERFILS DE CLAVEGUERAM
Pluvials
Eix B

Escala:
DIN A1 1/1.000
DIN A3 1/2.000

Data: Setembre 2021

Nombre Plànol: 206.3.2

Nom. de fitxer: 06.3.2.DWG

FULL 9 DE 37

SIMBOLOGIA

RASANT PROJECTADA

COL.LECTOR PROJECTAT



DADES COL.LECTOR	ø Tub	PE500		PE800		PE800		PE800				PE630		PE500		PE500		PE500			PE500		PE500		PE500
	Long. Tub	39.00		34.00		34.00		29.63				31.22		29.00		29.00		34.00			34.00		34.00		39.00		34.00
	Pendent	4.50%		4.80%		4.80%		4.80%				1.50%		3.00%		3.00%		5.00%			5.00%		5.00%		2.00%		2.00%
COTES	Tapa	114.32	112.72		111.07		108.66		106.95		104.71		105.23		106.19		107.6		109.76		111.64	112.07		113.85		116.53		117.23		118.05		118.75
	Tub	112.19 111.83	110.13 110.70 109.48		107.80		106.12		104.65 103.71		102.31		102.80 102.97		103.87 104.06		104.96 105.60		107.35 107.76		109.51	109.67		111.42 111.85		113.60		114.76 115.25		116.05		116.75
DISTÀNCIES	Parcials		40.00		35.00		35.00		30.63				32.22		30.00		30.00		35.00		35.00			35.00		35.00		40.00		35.00	
	A origen	670.52	710.52		745.52		780.52		811.15		924.67		956.89		986.89		1016.89		1051.89		1086.89	1107.94		1142.94		1177.94		1200.95		1240.95		1275.95
Núm. POU		P264	P265		P266		P267		P291		P329		P328		P327		P326		P325		P324	P339		P338		P337		P403		P402		P401

PARC **DE L'ALBA**
CERDANYOLA DEL VALLÈS
BARCELONA / CATALUNYA

CONSORCI URBANÍSTIC
DEL CENTRE DIRECCIONAL
DE CERDANYOLA DEL VALLÈS

Ajuntament de Cerdanyola del Vallès

INCASÒL Institut Català del Sòl

Autor del Projecte:

ALBERT NOGUERA i GROS

Projecte:

ESTUDI D'OBRES BÀSIQUES D'URBANITZACIÓ DEL SECTOR
PARC DE L'ALBA DE CERDANYOLA DEL VALLÉS

VIST I PLAU/VIST I PLAU: EL CAP DE SERVEI DE TERRITORI DE L'AJUNTAMENT DE CERDANYOLA DEL VALLÈS

VIST I PLAU/VIST I PLAU: EL CAP DE LA UNITAT DE PLANEJAMENT DE L'INSTITUT CATALÀ DEL SÒL

Emplaçament:

CERDANYOLA DEL VALLÈS

Títol del Plànol:

PERFILS DE CLAVEGUERAM
Pluvials
Eix B

Escala:

DIN A1 1/1.000
DIN A3 1/2.000

Data:

Setembre 2021

Nombre Plànol

206.3.2

Nom. de fitxer:

06.3.2.DWG

FULL 10 DE 37

SIMBOLOGIA

- RASANT PROJECTADA
- COL.LECTOR PROJECTAT

EIX-5

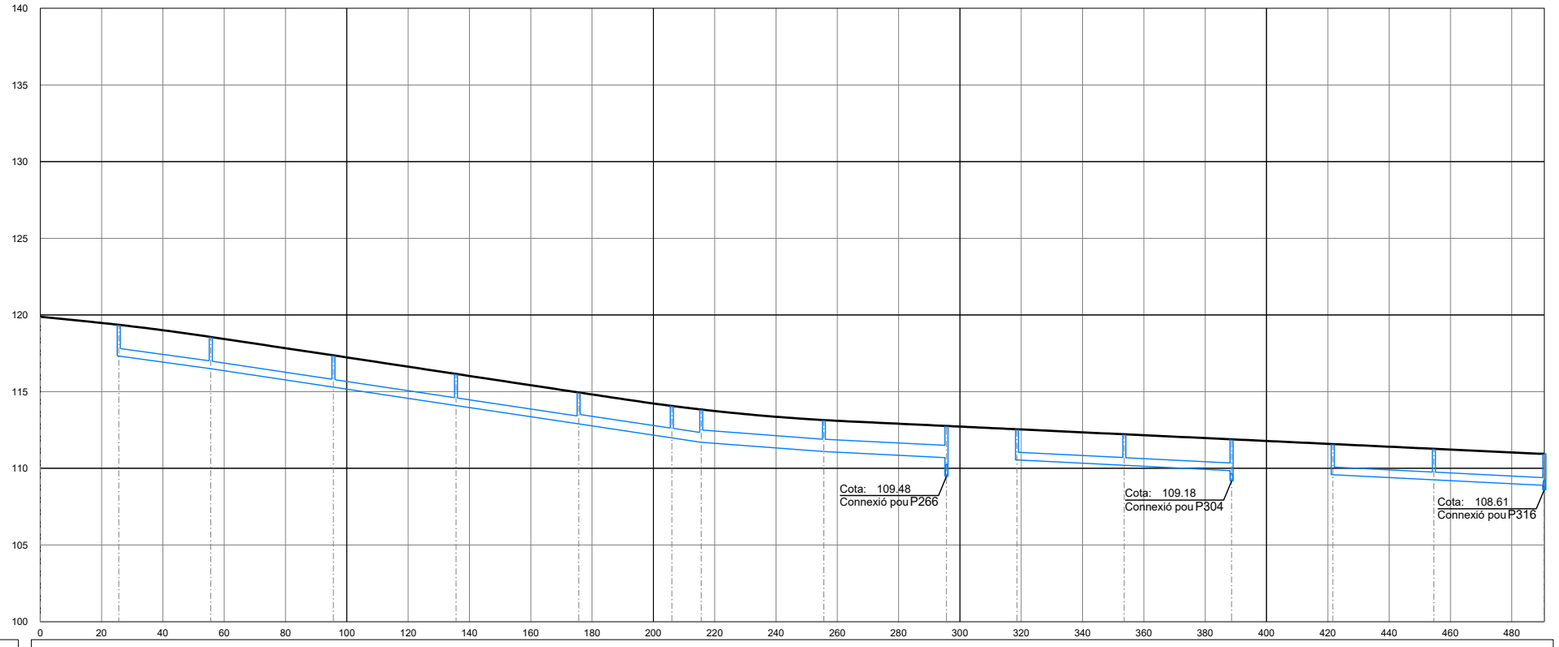

Eix-5
Eh: 1/2000
Ev: 1/400

DADES COL.LECTOR	ø Tub		PE500		PE500		PE500		PE500		PE630	PE630	PE800		PE800			PE500			PE500	PE500
	Long. Tub		29.00		39.00		39.00		39.00		29.41	8.59	39.00		39.00			34.00			32.00	35.00
	Pendent		2.75%		3.00%		3.00%		3.00%		3.00%	3.00%	1.50%		1.00%			1.00%			1.00%	1.00%
COTES	Tapa	119.36		118.57		117.37		116.16		114.95		114.07	113.84	113.15		112.76	112.55		112.22	111.89	111.58	111.27	110.95
	Tub	117.32		116.50		115.30		114.10		112.90		111.98	111.70	111.10		110.70 109.48	110.55		110.20	109.85 109.18	109.58	109.25	108.89 108.61
DISTÀNCIES	Parcials		30.00		40.00		40.00		40.00		30.41	9.59	40.00		40.00			35.00			33.00	36.00
	A origen	0.00	25.61	55.61		95.61		135.61		175.61		206.03	215.61	255.61		295.61	318.61		353.61	388.61	421.61	454.61	490.61
Núm. POU			P251	P252		P253		P254		P255		P256	P257	P258		P265	P301		P302	P303	P313	P314	P315

PARC **DE L'ALBA**
CERDANYOLA DEL VALLÈS
BARCELONA / CATALUNYA

CONSORCI URBANÍSTIC
DEL CENTRE DIRECCIONAL
DE CERDANYOLA DEL VALLÈS

Ajuntament de Cerdanyola del Vallès

INCASÒL Institut Català del Sòl

Autor del Projecte:

ALBERT NOGUERA i GROS

Projecte:

ESTUDI D'OBRES BÀSIQUES D'URBANITZACIÓ DEL SECTOR
PARC DE L'ALBA DE CERDANYOLA DEL VALLÉS

VIST I PLAM/ST I PLAU:
EL CAP DE SERVEI DE TERRITORI DE L'AJUNTAMENT DE CERDANYOLA DEL VALLÈS

VIST I PLAM/ST I PLAU:
EL CAP DE LA UNITAT DE PLANEJAMENT DE L'INSTITUT CATALÀ DEL SÒL

Emplaçament:

CERDANYOLA DEL VALLÈS

Titol del Plànol:

PERFILS DE CLAVEGUERAM
Pluvials
Eix 5

Escala:
DIN A1 1/1.000
DIN A3 1/2.000
0 20 m

Data: Setembre 2021

Nombre Plànol: 206.3.2

Nom. de fitxer: 06.3.2.DWG

FULL 12 DE 37

SIMBOLOGIA

RASANT PROJECTADA

COL.LECTOR PROJECTAT

EIX-5a/b/c

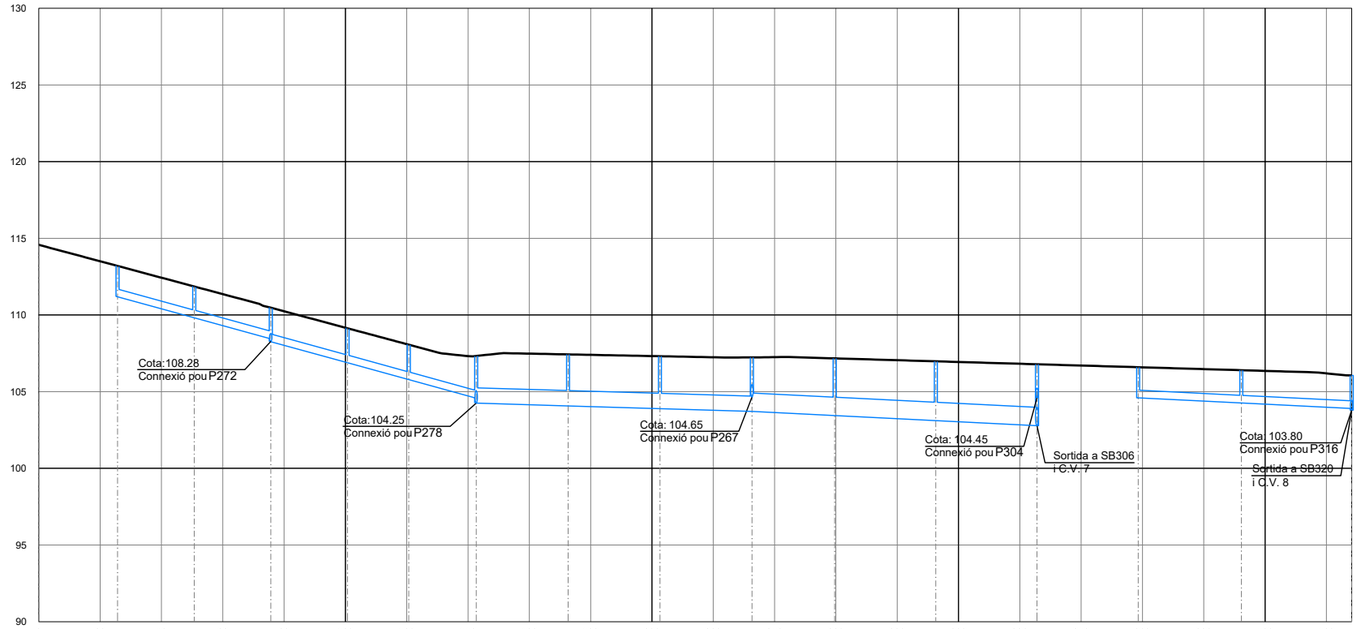

Eix-E5a/b/c
Eh: 1/2000
Ev: 1/400

DADES COLLECTOR	ø Tub		PE500	PE500	PE500	PE500	PE500	PE1000	PE1000	PE1000	FOR1200	FOR1200	FOR1200		PE500	PE500
	Long. Tub		24.00	24.00	24.00	18.98	21.00	28.97	29.00	29.00	25.96	32.00	32.00		32.66	35.00
	Pendent		5.50%	5.50%	5.50%	5.50%	5.50%	0.60%	0.60%	0.60%	1.00%	1.00%	1.00%		1.00%	1.00%
COTES	Tapa		113.2	111.86	110.47	109.13	108.06	107.32	107.43	107.31	107.23	107.17	106.98	106.79	106.59	106.4	106.06
	Tub		111.19	109.81	108.44 108.26	106.88	105.79	104.58	104.07	103.89	103.71	103.44	103.11	102.78	104.59	104.26	103.90 103.80
DISTÀNCIES	Parcials			25.00	25.00	25.00	19.98	22.00	29.97	30.00	30.00	26.96	33.00	33.00		33.66	36.00
	A origen	0.00	25.68	50.68	75.68	100.68	120.66	142.66	172.63	202.63	232.63	259.6	292.6	325.6	358.6	392.25	428.25
Núm. POU			P268	P269	P273	P274	P275	P288	P289	P290	P291	P292	P293	P305	P317	P318	P319

PARC DE L'ALBA
CERDANYOLA DEL VALLÈS
BARCELONA / CATALUNYA

CONSORCI URBANÍSTIC
DEL CENTRE DIRECCIONAL
DE CERDANYOLA DEL VALLÈS

Ajuntament de Cerdanyola del Vallès

INCASÒL Institut Català del Sòl

Autor del Projecte:

ALBERT NOGUERA i GROS

Projecte:

ESTUDI D'OBRES BÀSIQUES D'URBANITZACIÓ DEL SECTOR
PARC DE L'ALBA DE CERDANYOLA DEL VALLÉS

VIST I PLAU/VIST I PLAU:
EL CAP DE SERVEI DE TERRITORI DE L'AJUNTAMENT DE CERDANYOLA DEL VALLÈS

VIST I PLAU/VIST I PLAU:
EL CAP DE LA UNITAT DE PLANEJAMENT DE L'INSTITUT CATALÀ DEL SÒL

Emplaçament:

CERDANYOLA DEL VALLÈS

Títol del Plànol:

PERFILS DE CLAVEGUERAM
Pluvials
Eix 5 a/b/c

Escala:
DIN A1 1/1.000
DIN A3 1/2.000

Data: Setembre 2021

Nom. de fitxer: 06.3.2.DWG

Nombre Plànol: 206.3.2

FULL 13 DE 37

SIMBOLOGIA

RASANT PROJECTADA

COL.LECTOR PROJECTAT

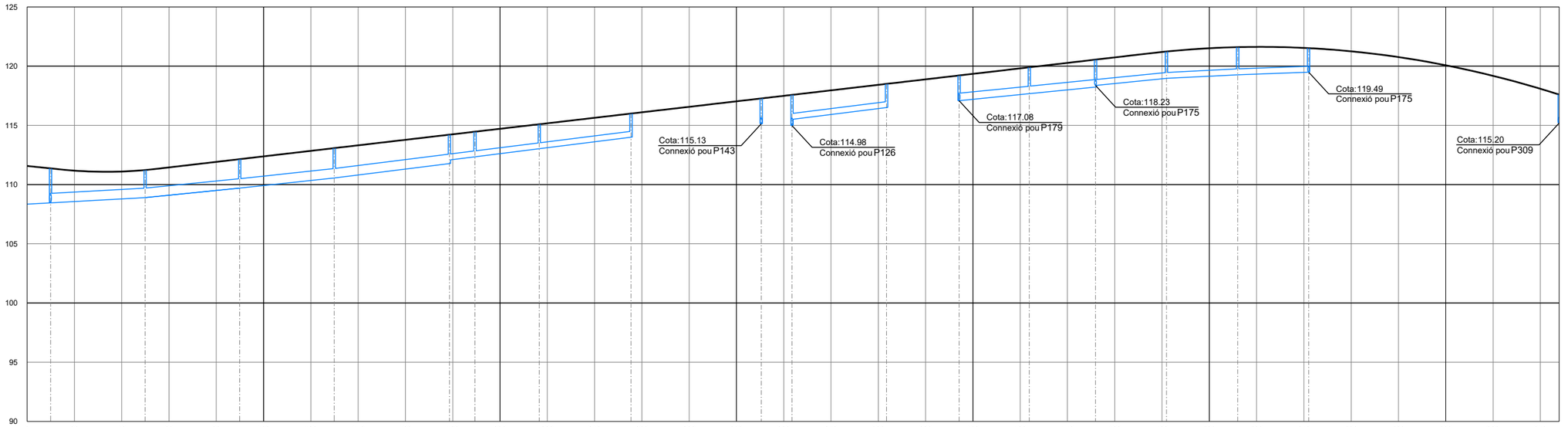

Eix-C
Eh: 1/2000
Ev: 1/400

| | | |

SIMBOLOGIA

- RASANT PROJECTADA
- COL.LECTOR PROJECTAT

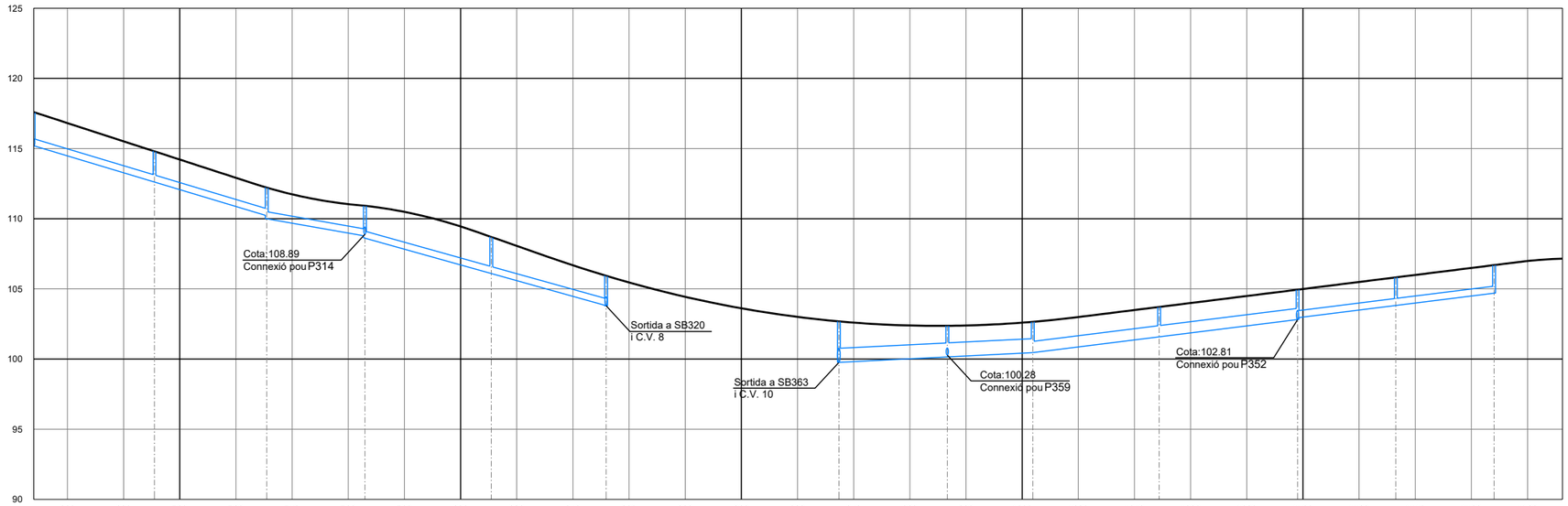

Eix-C
Eh: 1/ 2000
Ev: 1/ 400

DADES COL.LECTOR	ø Tub	PE500		PE500		PE500		PE500		PE500			PE1000		PE1000		PE800		PE800		PE500		PE500	
	Long. Tub	42.00		39.00		33.96		44.00		39.87			37.62		29.43		44.00		48.29		34.00		34.00	
	Pendent	6.00%		6.00%		3.50%		5.60%		5.60%			1.00%		1.00%		2.50%		2.50%		2.50%		2.50%	
COTES	Tapa	117.59		114.8		112.22		110.95		108.7		105.93	102.68		102.37		102.65		103.71		104.94		105.82	106.69
	Tub	115.20		112.62	109.99	110.22		108.77	108.61	106.09		103.80	99.77		100.15		100.46		101.58		102.81	102.94	103.82	104.69
DISTÀNCIES	Parcials	43.00		40.00		34.96		45.00		40.87			38.62		30.43		45.00		49.29		35.00		35.00	
	A origen	647.98		690.98		730.98		765.94		810.94		851.81	934.74		973.36		1003.79		1048.79		1098.08		1133.08	1168.08
Núm. POU		P310		P311		P312		P315		P316		P319	P361		P360		P357		P356		P355		P354	P353

PARC DE L'ALBA
CERDANYOLA DEL VALLÈS
BARCELONA / CATALUNYA

CONSORCI URBANÍSTIC
DEL CENTRE DIRECCIONAL
DE CERDANYOLA DEL VALLÈS

Ajuntament de Cerdanyola del Vallès

INCASÒL Institut Català del Sòl

Autor del Projecte:
ALBERT NOGUERA i GROS

Projecte:
ESTUDI D'OBRES BÀSIQUES D'URBANITZACIÓ DEL SECTOR
PARC DE L'ALBA DE CERDANYOLA DEL VALLÉS

VIST I PLAU/MIST I PLAU:
EL CAP DE SERVEI DE TERRITORI DE L'AJUNTAMENT DE CERDANYOLA DEL VALLÉS

VIST I PLAU/MIST I PLAU:
EL CAP DE LA UNITAT DE PLANEJAMENT DE L'INSTITUT CATALÀ DEL SÒL

Emplaçament:
CERDANYOLA DEL VALLÈS

Títol del Plànol:
PERFILS DE CLAVEGUERAM
Pluvials
Eix C

Escala:
DIN A1 1/1.000
DIN A3 1/2.000

Data:
Setembre 2021

Nombre Plànol
206.3.2

Nom. de fitxer:
06.3.2.DWG

FULL 15 DE 37

SIMBOLOGIA

- RASANT PROJECTADA
- COL.LECTOR PROJECTAT

EIX-Ga

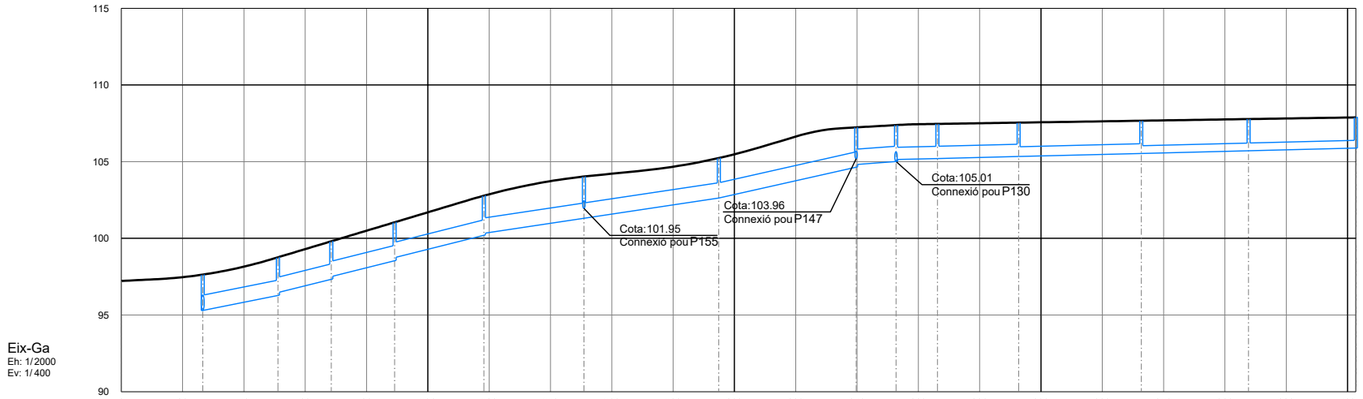

Eix-Ga
Eh: 1/2000
Ev: 1/400

DADES COL.LECTOR	ø Tub		PE1000	PE1000	PE1000	PE1000	PE1000	PE1000	PE1000	PE1000	PE800	PE800	PE630	PE500	PE500	
	Long. Tub		23.51	16.41	19.65	28.14	31.63	43.00	43.80	12.00	12.50	25.50	39.00	34.00	34.00	
	Pendent		4.00%	5.00%	5.00%	5.00%	3.00%	3.00%	4.50%	1.50%	0.50%	0.50%	0.50%	0.50%	0.50%	
COTES	Tapa		97.63	98.76	99.81	101.05	102.78	104.03	105.24	107.24	107.38	107.46	107.54	107.67	107.78	107.89
	Tub		95.29	96.27 96.46	97.33 97.51	98.54 98.75	100.20 100.33	101.31	102.63	104.64 104.81	105.01 105.14	105.20	105.34	105.54	105.71	105.89
DISTÀNCIES	Parcials		24.51	17.41	20.65	29.14	32.63	44.00	44.80	13.00	13.50	26.50	40.00	35.00	35.00	
	A origen	0.00	26.57	51.08	68.49	89.14	118.29	150.92	194.92	239.72	252.72	266.22	292.72	332.72	367.72	402.72
Núm. POU			P160'	P160	P159	P158	P157	P156	P149	P148	P136	P135	P134	P133	P132	P131

PARC DE L'ALBA
CERDANYOLA DEL VALLÈS
BARCELONA / CATALUNYA

CONSORCI URBANÍSTIC
DEL CENTRE DIRECCIONAL
DE CERDANYOLA DEL VALLÈS

Ajuntament de Cerdanyola del Vallès

INCASÒL Institut Català del Sòl

Autor del Projecte:

ALBERT NOGUERA i GROS

Projecte:

ESTUDI D'OBRES BÀSIQUES D'URBANITZACIÓ DEL SECTOR
PARC DE L'ALBA DE CERDANYOLA DEL VALLÉS

VIST I PLAU/VIST I PLAU:
EL CAP DE SERVEI DE TERRITORI DE L'AJUNTAMENT DE CERDANYOLA DEL VALLÈS

VIST I PLAU/VIST I PLAU:
EL CAP DE LA UNITAT DE PLANEJAMENT DE L'INSTITUT CATALÀ DEL SÒL

Emplaçament:

CERDANYOLA DEL VALLÈS

Títol del Plànol:

PERFILS DE CLAVEGUERAM
Pluvials
Eix Ga

Escala:
DIN A1 1/1.000
DIN A3 1/2.000
0 30 m

Data: Setembre 2021

Nombre Plànol: 206.3.2

Nom. de fitxer: 06.3.2.DWG

FULL 16 DE 37

SIMBOLOGIA

RASANT PROJECTADA

COL.LECTOR PROJECTAT

EIX-H

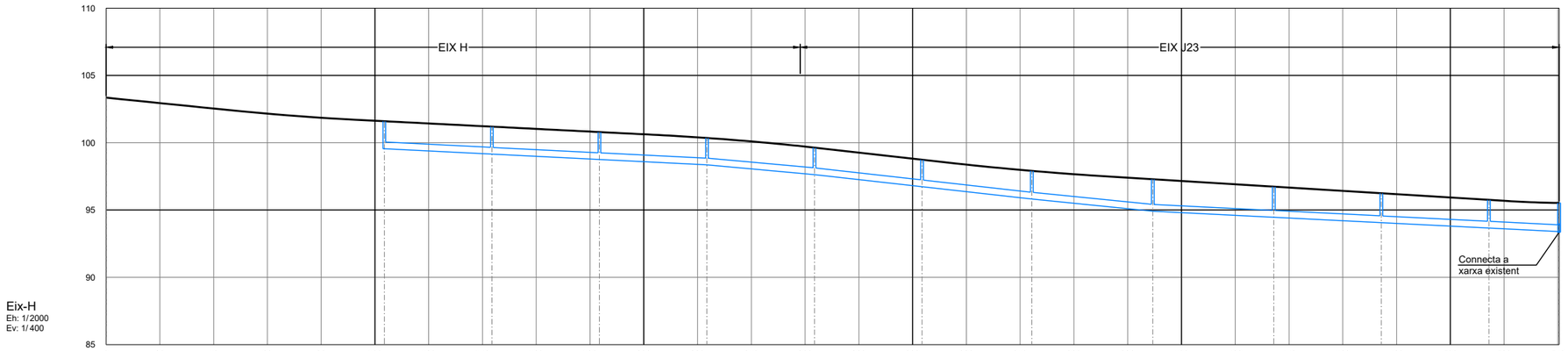

Eix-H
Eh: 1/2000
Ev: 1/400

		P196	P197	P198	P199	P200	P201	P202	P203	P204	P205	P206	P207
DADES COL.LECTOR	ø Tub	PE500	PE500	PE500	PE500	PE500	PE500	PE500	PE500	PE500	PE500	PE500	
	Long. Tub	39.00	39.00	39.00	39.00	39.00	39.84	44.00	44.00	39.00	39.00	25.14	
	Pendent	1.00%	1.00%	1.00%	1.80%	2.25%	2.25%	2.00%	1.00%	1.00%	1.00%	1.00%	
COTES	Tapa	101.60	101.19	100.79	100.35	99.63	98.74	97.91	97.29	96.73	96.24	95.75	95.53
	Tub	99.55	99.15	98.75	98.35	97.63	96.73	95.81	94.91	94.46	94.06	93.66	93.40 93.34
DISTÀNCIES	Parcials	40.00	40.00	40.00	40.00	40.00	40.84	45.00	45.00	40.00	40.00	26.14	
	A origen	0.00	103.5	143.5	183.5	223.5	263.5	303.5	344.34	389.34	434.34	474.34	514.34	540.48
Núm. POU													

PARC DE L'ALBA
CERDANYOLA DEL VALLÈS
BARCELONA / CATALUNYA

CONSORCI URBANÍSTIC DEL CENTRE DIRECCIONAL DE CERDANYOLA DEL VALLÈS

Ajuntament de Cerdanyola del Vallès

INCASÒL Institut Català del Sòl

Autor del Projecte:

ALBERT NOGUERA i GROS

Projecte:

ESTUDI D'OBRES BÀSIQUES D'URBANITZACIÓ DEL SECTOR PARC DE L'ALBA DE CERDANYOLA DEL VALLÉS

VIST I PLAU/VIST I PLAU: EL CAP DE SERVEI DE TERRITORI DE L'AJUNTAMENT DE CERDANYOLA DEL VALLÈS

VIST I PLAU/VIST I PLAU: EL CAP DE LA UNITAT DE PLANEJAMENT DE L'INSTITUT CATALÀ DEL SÒL

Emplaçament:

CERDANYOLA DEL VALLÈS

Títol del Plànol:

PERFILS DE CLAVEGUERAM
Pluvials
Eix H

Escala:
DIN A1 1/1.000
DIN A3 1/2.000
0 30 m

Data: Setembre 2021

Nombre Plànol: 206.3.2

Nom. de fitxer: 06.3.2.DWG

FULL 17 DE 37

SIMBOLOGIA

- RASANT PROJECTADA
- COL.LECTOR PROJECTAT

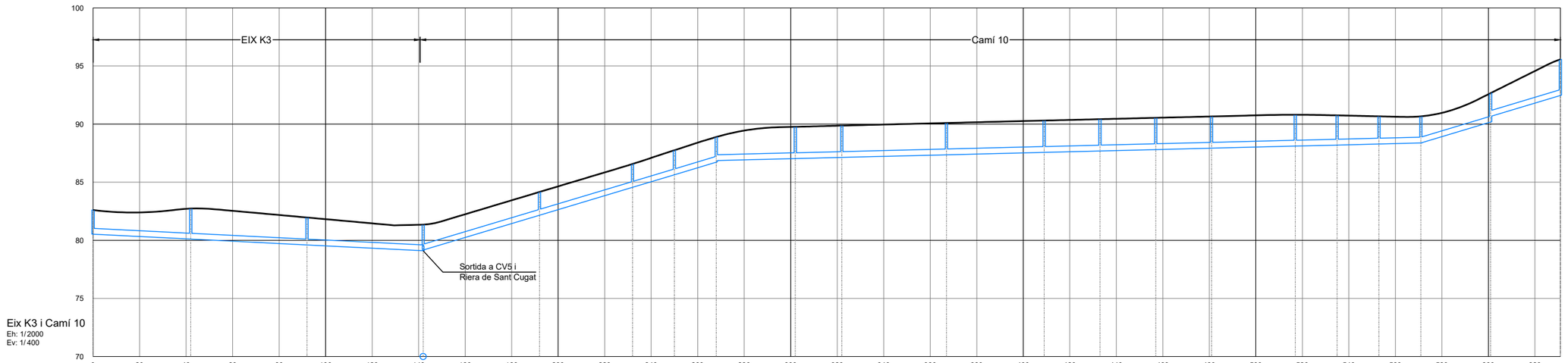

Eix K3 i Camí 10
Eh: 1/2000
Ev: 1/400

DADES COL.LECTOR	ø Tub	PE500	PE500	PE500	PE500	PE500	PE500	PE500	PE500	PE500	PE500	PE500	PE500	PE500	PE500	PE500	PE500	PE500	PE500	PE500	PE500	PE500
	Long. Tub	41.00	49.00	48.96	49.00	39.00	17.00	17.00	33.00	19.00	44.00	41.00	23.00	23.00	23.00	35.00	17.00	17.00	17.00	29.00	29.00	
	Pendent	1.00%	1.00%	1.00%	6.00%	6.00%	6.00%	6.00%	0.50%	0.50%	0.50%	0.50%	0.50%	0.50%	0.50%	0.50%	0.50%	0.50%	0.50%	6.00%	6.00%	
COTES	Tapa	82.60	82.73	81.96	81.35	84.16	86.57	87.75	88.89	89.77	89.87	90.1	90.31	90.42	90.54	90.66	90.8	90.75	90.67	90.67	92.67	95.57
	Tub	80.53	80.11	79.61	79.11 79.16	82.16	84.56	85.64	86.72 86.86	87.03	87.13	87.36	87.57	87.69	87.81	87.93	88.11	88.20	88.29	88.38	90.18 90.67	92.47
DISTÀNCIES	Parcials		42.00	50.00	49.96	50.00	40.00	18.00	18.00	34.00	20.00	45.00	42.00	24.00	24.00	24.00	36.00	18.00	18.00	18.00	30.00	30.00
	A origen	0.00	42.00	92.00	141.96	191.96	231.96	249.96	267.96	301.96	321.96	366.96	408.96	432.96	456.96	480.96	516.96	534.96	552.96	570.96	600.96	630.96
Núm. POU		P225	P226	P227	P228	P224	P223	P222	P221	P220	P219	P218	P217	P216	P215	P214	P213	P212	P211	P210	P209	P208

PARC **DE L'ALBA**
CERDANYOLA DEL VALLÈS
BARCELONA / CATALUNYA

CONSORCI URBANÍSTIC
DEL CENTRE DIRECCIONAL
DE CERDANYOLA DEL VALLÈS

Ajuntament de Cerdanyola del Vallès

INCASÒL Institut Català del Sòl

Autor del Projecte:

ALBERT NOGUERA i GROS

Projecte:

ESTUDI D'OBRES BÀSIQUES D'URBANITZACIÓ DEL SECTOR
PARC DE L'ALBA DE CERDANYOLA DEL VALLÉS

VIST I PLAM/ST I PLAU:
EL CAP DE SERVEI DE TERRITORI DE L'AJUNTAMENT DE CERDANYOLA DEL VALLÈS

VIST I PLAM/ST I PLAU:
EL CAP DE LA UNITAT DE PLANEJAMENT DE L'INSTITUT CATALÀ DEL SÒL

Emplaçament:

CERDANYOLA DEL VALLÈS

Títol del Plànol:

PERFILS DE CLAVEGUERAM
Pluvials
Camí 10

Escala:
DIN A1 1/1.000
DIN A3 1/2.000
0 20 m

Data: Setembre 2021

Nombre Plànol: 206.3.2

Nom. de fitxer: 06.3.2.DWG

FULL 18 DE 37

SIMBOLOGIA

- RASANT PROJECTADA
- COL.LECTOR PROJECTAT

EIX-3b

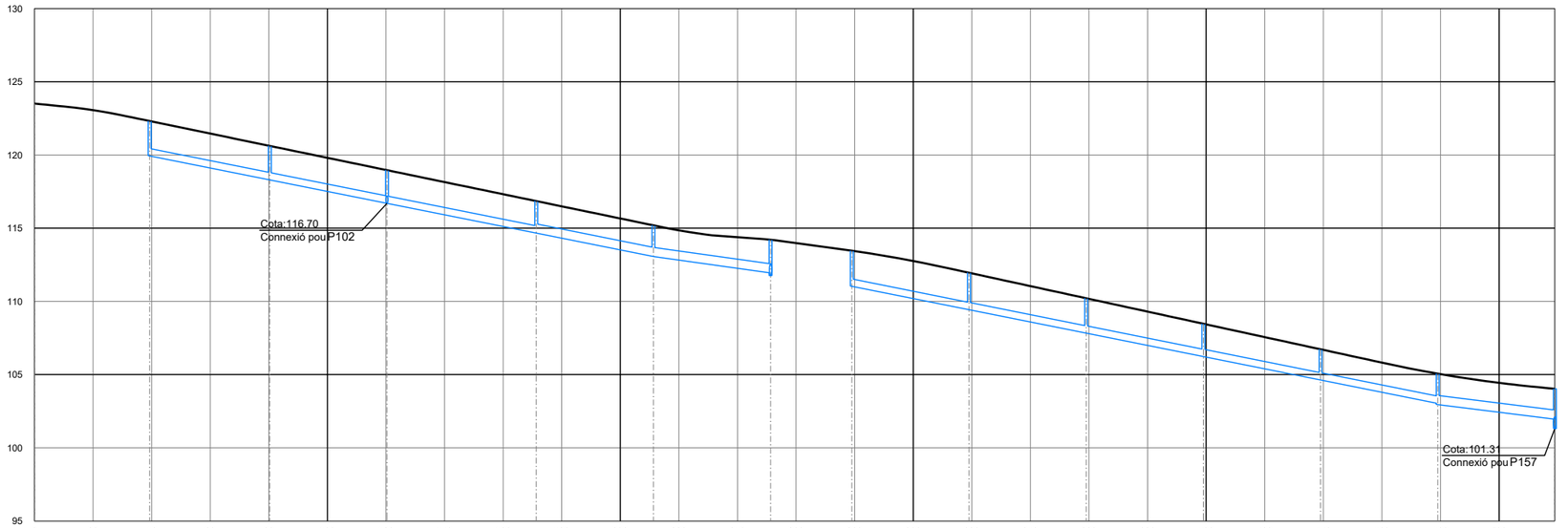

		P97	P98	P103	P104	P105	P109	P150	P151	P152	P153	P154	P155	P156
DADES COLLECTOR	ø Tub	PE500	PE500	PE500	PE630	PE630		PE500	PE500	PE500	PE500	PE500	PE630	
	Long. Tub	40.03	39.00	49.94	39.00	39.00		39.00	39.00	39.00	39.00	39.00	39.00	
	Pendent	4.00%	4.00%	4.00%	4.00%	2.80%		4.00%	4.00%	4.00%	4.00%	4.00%	2.50%	
COTES	Tapa	122.32	120.62	118.96	116.85	115.19	114.21	113.46	111.96	110.21	108.47	106.73	105.07	104.03
	Tub	119.94	118.30	116.70	114.68	113.06	111.95 / 111.77	111.03	109.43	107.83	106.23	104.63	103.03 / 102.95	101.95 / 101.31
DISTÀNCIES	Parcials	41.03	40.00	50.94	40.00	40.00		40.00	40.00	40.00	40.00	40.00	40.00	
	A origen	0.00	39.32	80.35	120.35	171.29	211.29	251.29	279.04	319.04	359.04	399.04	439.04	479.04	519.04
Núm. POU														

PARC **DE L'ALBA**
CERDANYOLA DEL VALLÈS
BARCELONA / CATALUNYA

CONSORCI URBANÍSTIC
DEL CENTRE DIRECCIONAL
DE CERDANYOLA DEL VALLÈS

Ajuntament de Cerdanyola del Vallès

INCASÒL Institut Català del Sòl

Autor del Projecte:

ALBERT NOGUERA i GROS

Projecte:

ESTUDI D'OBRES BÀSIQUES D'URBANITZACIÓ DEL SECTOR
PARC DE L'ALBA DE CERDANYOLA DEL VALLÉS

VIST I PLAVIST I PLAU:
EL CAP DE SERVEI DE TERRITORI DE L'AJUNTAMENT DE CERDANYOLA DEL VALLÈS

VIST I PLAVIST I PLAU:
EL CAP DE LA UNITAT DE PLANEJAMENT DE L'INSTITUT CATALÀ DEL SÒL

Emplaçament:

CERDANYOLA DEL VALLÈS

Títol del Plànol:

PERFILS DE CLAVEGUERAM
Pluvials
Eix - 3b

Escala:	Data:	Nombre Plànol
DIN A1 1/1.000 DIN A3 1/2.000	Setembre 2021	206.3.2
	Nom. de fitxer: 06.3.2.DWG	FULL 19 DE 37

SIMBOLOGIA

- RASANT PROJECTADA
- COL.LECTOR PROJECTAT

EIX-Ep-a/b/d

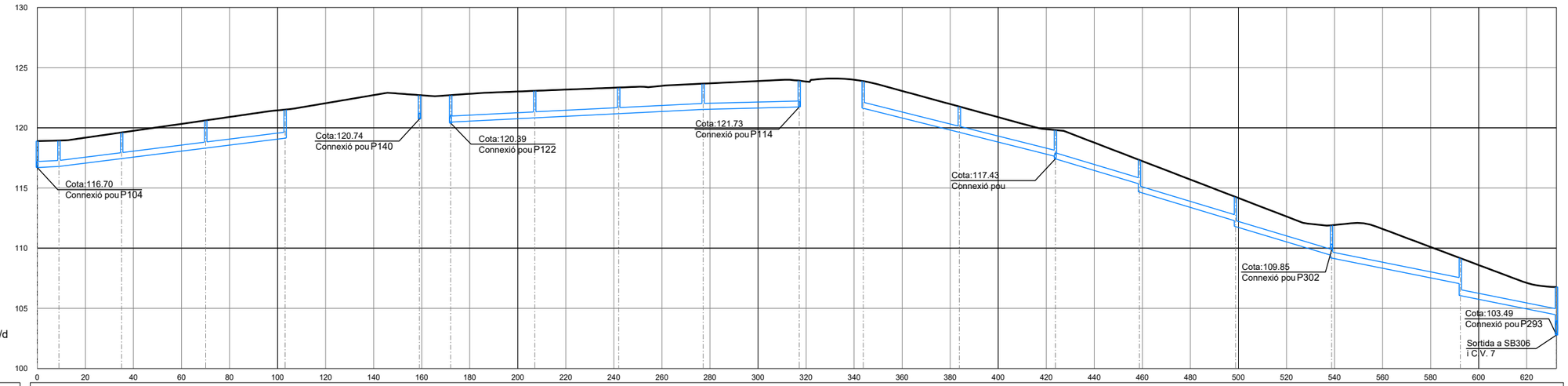

Eix-Ep-a/b/d
Eh: 1/2000
Ev: 1/400

DADES COLLECTOR	ø Tub	PE500	PE500	PE500	PE500	PE500	PE500	PE500	PE500	PE500	PE500	PE500	PE500	PE500	PE500	PE500	PE500	PE500	PE500	PE500	PE500	PE500
	Long. Tub	8.00	25.10	34.00	32.05		33.99	33.93	34.16	39.00		39.00	39.00	33.96	39.00	39.00	52.62	39.00				
	Pendent	1.00%	2.50%	2.50%	2.50%		1.00%	1.00%	1.00%	0.50%		5.00%	5.00%	6.00%	6.00%	6.00%	4.00%	4.00%				
COTES	Tapa	118.96	118.94	119.62	120.62	121.51	122.72	122.77	123.08	123.35	123.67	123.93	123.89	121.77	119.82	117.33	114.26	111.89	109.17	106.79		
	Tub	116.70	116.79	117.44	118.32	119.14	120.74	120.39 120.48	120.83	121.18	121.53	121.73	121.63	119.63	117.63 117.43	115.33 114.66	112.26 111.79	109.39 109.18	107.04 106.05	104.45 102.78		
DISTÀNCIES	Parcials	9.00	26.10	35.00	33.05		34.99	34.93	35.16	40.00		40.00	40.00	34.96	40.00	40.00	53.62	40.00				
	A origen	0.00	9.00	35.10	70.10	103.15	159.06	172.06	207.06	241.99	277.16	317.16	343.81	383.81	423.81	458.77	498.77	538.77	592.39	632.39		
Núm. POU		P103	P102	P101	P100	P99	P139	P121	P118	P117	P116	P115	P294	P295	P298	P299	P300	P303	P304	P305		

PARC DE L'ALBA
CERDANYOLA DEL VALLÈS
BARCELONA / CATALUNYA

CONSORCI URBANÍSTIC DEL CENTRE DIRECCIONAL DE CERDANYOLA DEL VALLÈS

Ajuntament de Cerdanyola del Vallès

INCASÒL Institut Català del Sòl

Autor del Projecte:
ALBERT NOGUERA i GROS

Projecte:
ESTUDI D'OBRES BÀSIQUES D'URBANITZACIÓ DEL SECTOR PARC DE L'ALBA DE CERDANYOLA DEL VALLÈS
VIST I PLAVIST I PLAU: EL CAP DE SERVEI DE TERRITORI DE L'AJUNTAMENT DE CERDANYOLA DEL VALLÈS
VIST I PLAVIST I PLAU: EL CAP DE LA UNITAT DE PLANEJAMENT DE L'INSTITUT CATALÀ DEL SÒL

Emplaçament:
CERDANYOLA DEL VALLÈS

Títol del Plànol:
PERFILS DE CLAVEGUERAM
Pluvials
Eix Ep a - b - d

Escala:
DIN A1 1/1.000
DIN A3 1/2.000

Data: Setembre 2021

Nombre Plànol: 206.3.2

Nom. de fitxer: 06.3.2.DWG

FULL 20 DE 37

SIMBOLOGIA

- RASANT PROJECTADA
- COL.LECTOR PROJECTAT

EIX-4a(Oest)

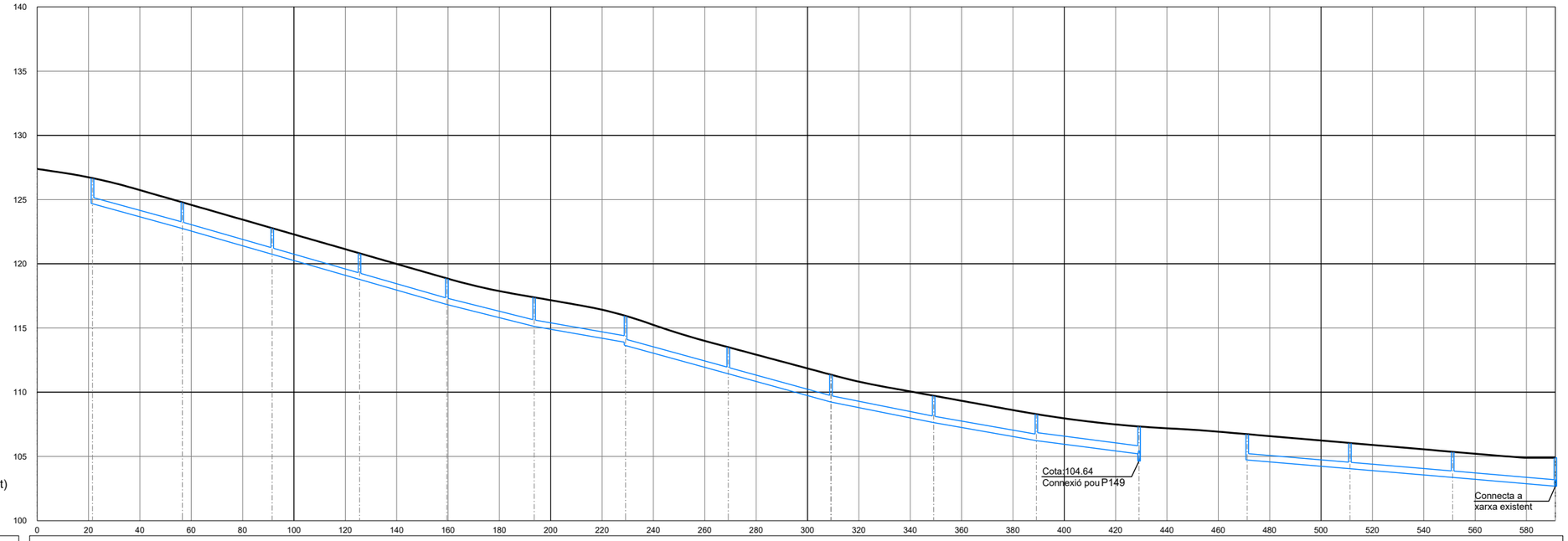

DADES COL.LECTOR	ø Tub		PE500	PE500	PE500	PE500	PE500	PE500	PE500	PE500	PE500	PE500	PE630			PE500	PE500	PE500
	Long. Tub		34.00	34.00	33.00	33.00	33.00	34.60	39.00	39.00	39.00	39.00	39.00			39.00	39.00	39.00
	Pendent		5.50%	5.75%	5.75%	5.75%	5.00%	3.50%	5.50%	5.50%	4.00%	3.50%	2.60%			1.70%	1.70%	1.70%
COTES	Tapa	126.67	124.79	122.77	120.82	118.86	117.39	115.94	113.5	111.36	109.73	108.29	107.24	106.73	106.04	105.36	104.9	
	Tub	124.67	122.75	120.74	118.78	116.83	115.13	113.88 113.63	111.43	109.23	107.63	106.23	105.19 104.64	104.72	104.04	103.36	102.68	
DISTÀNCIES	Parcials		35.00	35.00	34.00	34.00	34.00	35.60	40.00	40.00	40.00	40.00	40.00			40.00	40.00	40.00
	A origen	0.00	21.54	56.54	91.54	125.54	159.54	193.54	229.14	269.14	309.14	349.14	389.14	429.14	471.25	511.25	551.25	591.25
Núm. POU		P137	P138	P139	P140	P141	P142	P143	P144	P145	P146	P147	P148	P161	P162	P163	P164	

PARC DE L'ALBA
CERDANYOLA DEL VALLÈS
BARCELONA / CATALUNYA

CONSORCI URBANÍSTIC
DEL CENTRE DIRECCIONAL
DE CERDANYOLA DEL VALLÈS

Ajuntament de Cerdanyola del Vallès

INCASÒL Institut Català del Sòl

Autor del Projecte:

ALBERT NOGUERA i GROS

Projecte:

ESTUDI D'OBRES BÀSIQUES D'URBANITZACIÓ DEL SECTOR
PARC DE L'ALBA DE CERDANYOLA DEL VALLÉS

VIST I PLAU/VIST I PLAU:
EL CAP DE SERVEI DE TERRITORI DE L'AJUNTAMENT DE CERDANYOLA DEL VALLÈS

VIST I PLAU/VIST I PLAU:
EL CAP DE LA UNITAT DE PLANEJAMENT DE L'INSTITUT CATALÀ DEL SÒL

Emplaçament:

CERDANYOLA DEL VALLÈS

Títol del Plànol:

PERFILS DE CLAVEGUERAM
Pluvials
Eix 4a Oest

Escala:
DIN A1 1/1.000
DIN A3 1/2.000
0 30 m

Data: Setembre 2021

Nombre Plànol: 206.3.2

Nom. de fitxer: 06.3.2.DWG

FULL 21 DE 37

SIMBOLOGIA

RASANT PROJECTADA

COL.LECTOR PROJECTAT

EIX-4a(Est)

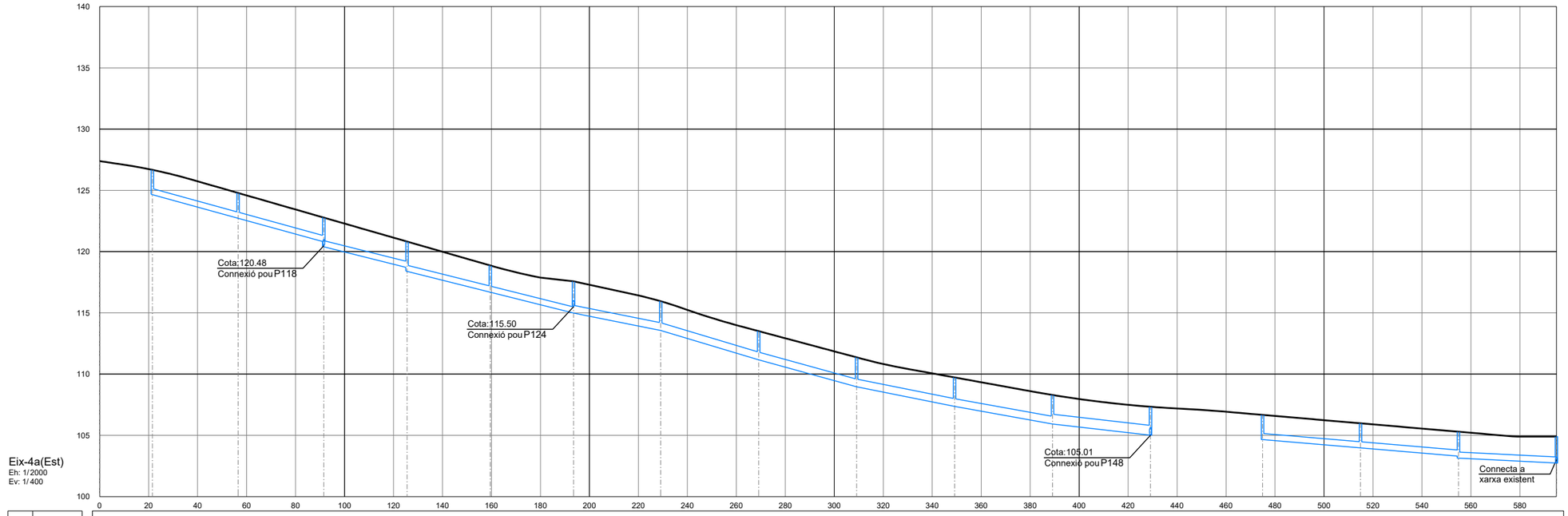

DADES COL.LECTOR	ø Tub		PE500	PE500	PE500	PE500	PE500	PE630	PE630	PE630	PE630	PE630	PE800		PE500	PE500	PE500	
	Long. Tub		34.00	34.00	33.00	33.00	33.00	34.60	39.00	39.00	39.00	39.00	39.00		39.00	39.00	39.00	
	Pendent		5.50%	5.50%	5.00%	5.00%	5.00%	4.00%	6.00%	5.50%	4.00%	3.60%	2.28%		1.70%	1.70%	1.00%	
COTES	Tapa	126.67	124.79	122.77	120.82	118.86	117.57	115.95	113.51	111.37	109.73	108.29	107.38	106.67	105.88	105.29	104.9	
	Tub	124.65	122.72	120.80 120.39	118.69 118.38	116.68	114.98	113.56	111.16	108.96	107.36	105.92	105.01	104.65	103.97	103.29 103.14	102.74	
DISTÀNCIES	Parcials		35.00	35.00	34.00	34.00	34.00	35.60	40.00	40.00	40.00	40.00	40.00		40.00	40.00	40.00	
	A origen	0.00	21.53	56.53	91.53	125.53	159.53	193.53	229.13	269.13	309.13	349.13	389.13	429.13	474.9	514.9	554.9	594.9
Núm. POU		P119	P120	P121	P122	P123	P125	P126	P127	P128	P129	P130	P136	P165	P166	P167	P168	

PARC DE L'ALBA
CERDANYOLA DEL VALLÈS
BARCELONA / CATALUNYA

CONSORCI URBANÍSTIC
DEL CENTRE DIRECCIONAL
DE CERDANYOLA DEL VALLÈS

Ajuntament de Cerdanyola del Vallès

INCASÒL Institut Català del Sòl

Autor del Projecte:

ALBERT NOGUERA i GROS

Projecte:

ESTUDI D'OBRES BÀSIQUES D'URBANITZACIÓ DEL SECTOR
PARC DE L'ALBA DE CERDANYOLA DEL VALLÉS

VIST I PLA/VIST I PLAU:
EL CAP DE SERVEI DE TERRITORI DE L'AJUNTAMENT DE CERDANYOLA DEL VALLÈS

VIST I PLA/VIST I PLAU:
EL CAP DE LA UNITAT DE PLANEJAMENT DE L'INSTITUT CATALÀ DEL SÒL

Emplaçament:

CERDANYOLA DEL VALLÈS

Títol del Plànol:

PERFILS DE CLAVEGUERAM
Pluvials
Eix 4a Est

Escala:
DIN A1 1/1.000
DIN A3 1/2.000
0 20 m

Data: Setembre 2021

Nombre Plànol: 206.3.2

Nom. de fitxer: 06.3.2.DWG

FULL 22 DE 37

SIMBOLOGIA

- RASANT PROJECTADA
- COL.LECTOR PROJECTAT

EIX-4b

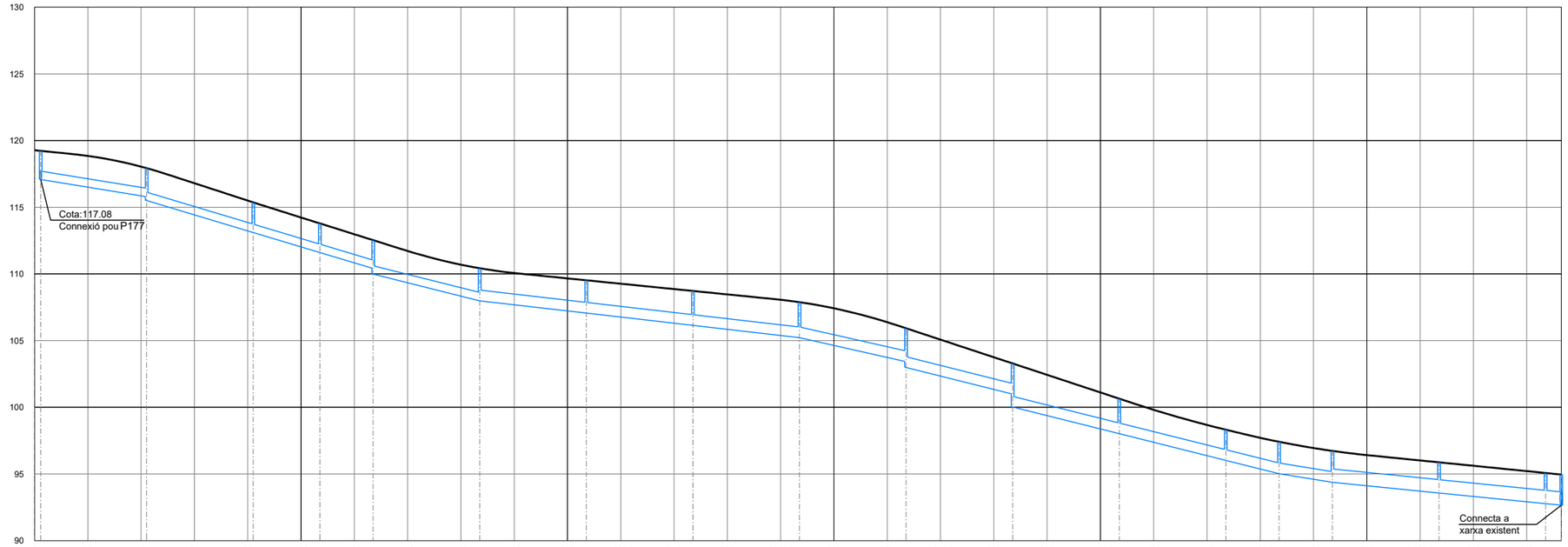

Eix-4b
Eh: 1/2000
Ev: 1/400

DADES COL.LECTOR	ø Tub		PE630	PE630	PE630	PE630	PE630	PE800	PE800	PE800	PE800	PE800	PE800	PE800	PE800	PE800	PE1000	PE1000	PE1000
	Long. Tub		38.77	39.00	24.00	19.00	39.00	39.00	39.00	39.00	39.00	39.00	39.00	19.00	19.02	39.00	39.00	4.87	
	Pendent		3.25%	5.99%	6.00%	6.00%	5.00%	2.30%	2.30%	2.30%	4.50%	5.00%	5.00%	5.00%	3.23%	2.00%	2.00%	2.00%	
COTES	Tapa	119.21	117.93	115.37	113.79	112.53	110.43	109.52	108.72	107.88	105.92	103.28	100.65	98.32	97.41	96.73	95.87	95.07	94.95
	Tub	117.08	115.79 115.49	113.10	111.60	110.40 109.98	107.98	107.06	106.14	105.22	103.42 102.98	100.98 100.02	98.02	96.02	95.02	94.37	93.57	92.77	92.65
DISTÀNCIES	Parcials		39.77	40.00	25.00	20.00	40.00	40.00	40.00	40.00	40.00	40.00	40.00	40.00	20.00	20.02	40.00	40.00	5.87
	A origen	0.00 2.31	42.07	82.07	107.07	127.07	167.07	207.07	247.07	287.07	327.07	367.07	407.07	447.07	467.07	487.10	527.10	567.10	572.97
Núm. POU		P178	P179	P180	P181	P182	P183	P184	P185	P186	P187	P188	P189	P190	P191	P192	P193	SB194	P195

PARC DE L'ALBA
CERDANYOLA DEL VALLÈS
BARCELONA / CATALUNYA

CONSORCI URBANÍSTIC
DEL CENTRE DIRECCIONAL
DE CERDANYOLA DEL VALLÈS

Ajuntament de Cerdanyola del Vallès

INCASÒL Institut Català del Sòl

Autor del Projecte:

ALBERT NOGUERA i GROS

Projecte:

ESTUDI D'OBRES BÀSIQUES D'URBANITZACIÓ DEL SECTOR
PARC DE L'ALBA DE CERDANYOLA DEL VALLÉS

VIST I PLAM/ST I PLAU:
EL CAP DE SERVEI DE TERRITORI DE L'AJUNTAMENT DE CERDANYOLA DEL VALLÈS

VIST I PLAM/ST I PLAU:
EL CAP DE LA UNITAT DE PLANEJAMENT DE L'INSTITUT CATALÀ DEL SÒL

Emplaçament:

CERDANYOLA DEL VALLÈS

Títol del Plànol:

PERFILS DE CLAVEGUERAM
Pluvials
Eix 4b

Escala:
DIN A1 1/1.000
DIN A3 1/2.000
0 20 m

Data: Setembre 2021

Nombre Plànol: 206.3.2

Nom. de fitxer: 06.3.2.DWG

FULL 23 DE 37

SIMBOLOGIA

- RASANT PROJECTADA
- COL.LECTOR PROJECTAT

EIX-Ep2

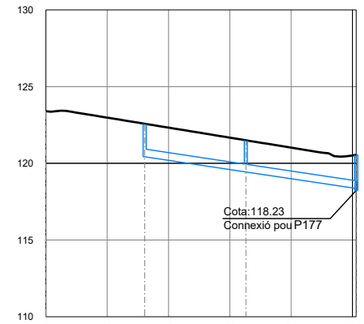

Eix-Ep2
Eh: 1/2000
Ev: 1/400

DADES COL.LECTOR	ø Tub		PE500	PE500	
	Long. Tub		32.00	35.00	
	Pendent		3.00%	3.00%	
COTES	Tapa	122.58	121.5		120.55
	Tub	120.43	119.44		118.36 / 118.23
DISTÀNCIES	Parcials		33.00	36.00	
	A origen	0.00	32.23	65.23	101.23
Núm. POU			P174	P175	P176

EIX-Ep3

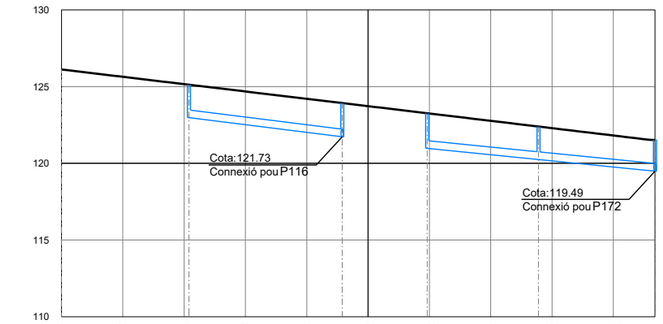

Eix-Ep3
Eh: 1/2000
Ev: 1/400

DADES COL.LECTOR	ø Tub		PE500		PE500	PE500
	Long. Tub		49.00		35.30	37.00
	Pendent		2.50%		2.00%	2.00%
COTES	Tapa	125.13	123.93	123.27	122.4	121.52
	Tub	122.98	121.73	120.98	120.25	119.49
DISTÀNCIES	Parcials		50.00		36.30	38.00
	A origen	0.00	41.58	91.58	119.29	155.59	193.59
Núm. POU			P114	P115	P169	P170	P171

PARC DE L'ALBA
CERDANYOLA DEL VALLÈS
BARCELONA / CATALUNYA

CONSORCI URBANÍSTIC
DEL CENTRE DIRECCIONAL
DE CERDANYOLA DEL VALLÈS

Ajuntament de Cerdanyola del Vallès

INCASÒL Institut Català del Sòl

Autor del Projecte:
ALBERT NOGUERA i GROS

Projecte:
ESTUDI D'OBRES BÀSIQUES D'URBANITZACIÓ DEL SECTOR
PARC DE L'ALBA DE CERDANYOLA DEL VALLÉS

VIST I PLAVIST I PLAU:
EL CAP DE SERVEI DE TERRITORI DE L'AJUNTAMENT DE CERDANYOLA DEL VALLÈS

VIST I PLAVIST I PLAU:
EL CAP DE LA UNITAT DE PLANEJAMENT DE L'INSTITUT CATALÀ DEL SÒL

Emplaçament:
CERDANYOLA DEL VALLÈS

Títol del Plànol:
PERFILS DE CLAVEGUERAM
Pluvials
Eix Ep - 2

Escala:
DIN A1 1/1.000
DIN A3 1/2.000
0 30 m

Data: Setembre 2021

Nombre Plànol: 206.3.2

Nom. de fitxer: 06.3.2.DWG

FULL 24 DE 37

SIMBOLOGIA

RASANT PROJECTADA

COL.LECTOR PROJECTAT

EIX-EpC

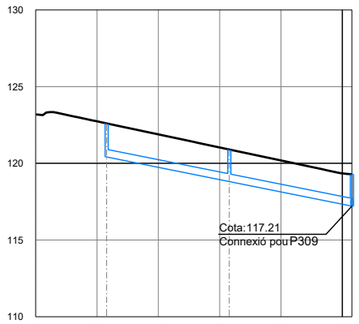

Eix-EpC
Eh: 1/2000
Ev: 1/400

DADES COL·LECTOR	ø Tub	PE500	PE500		
	Long. Tub	39.00	39.00		
	Pendent	4.00%	4.00%		
COTES	Tapa	122.6	120.9		119.28
	Tub	120.41	118.81		117.21
DISTÀNCIES	Parcials	40.00	40.00		
	A origen	0.00	23.13	63.13	103.13
Núm. POU		P308''	P308'		P308

EIX-Ep4

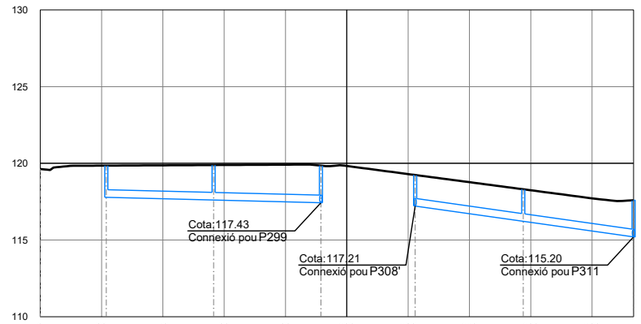

Eix-Ep4
Eh: 1/2000
Ev: 1/400

DADES COL·LECTOR	ø Tub	PE500	PE500		PE500	PE500	
	Long. Tub	34.00	34.00		34.25	35.00	
	Pendent	0.50%	0.50%		2.82%	2.82%	
COTES	Tapa	119.85	119.89	119.82	119.24	118.31	117.59
	Tub	117.78	117.60	117.43	117.21	116.22	115.20
DISTÀNCIES	Parcials	35.00	35.00		35.25	36.00	
	A origen	0.00	21.55	56.55	91.55	122.3	157.55	193.55
Núm. POU		P296	P297	P298	P308	P309	P310

Rot-2

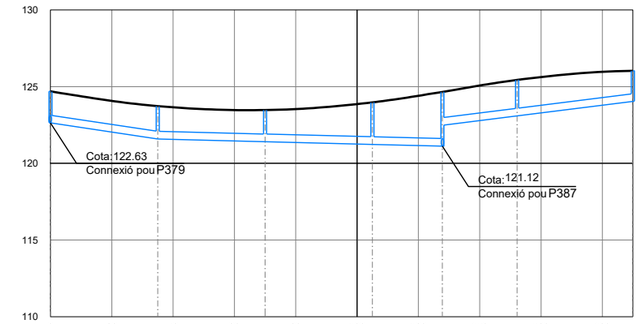

Rot-2
Eh: 1/2000
Ev: 1/400

DADES COL·LECTOR	ø Tub	PE500	PE500	PE500	PE500	PE500	PE500	
	Long. Tub	34.00	34.00	34.00	21.83	23.36	36.74	
	Pendent	3.00%	0.50%	0.50%	0.50%	2.50%	2.50%	
COTES	Tapa	124.69	123.73	123.47	123.97	124.65	125.44	126.04
	Tub	122.63	121.58	121.41	121.23	121.12 122.48	123.09	124.04
DISTÀNCIES	Parcials	35.00	35.00	35.00	22.83	24.36	37.74	
	A origen	0.00	35.00	70.00	105.00	127.83	152.19	189.93
Núm. POU		P380	P381	P382	P383	P386	P385	P384

PARC **DE L'ALBA**
CERDANYOLA DEL VALLÈS
BARCELONA / CATALUNYA

CONSORCI URBANÍSTIC DEL CENTRE DIRECCIONAL DE CERDANYOLA DEL VALLÈS

Ajuntament de Cerdanyola del Vallès

INCASÒL Institut Català del Sòl

Autor del Projecte:
ALBERT NOGUERA i GROS

Projecte:
ESTUDI D'OBRES BÀSIQUES D'URBANITZACIÓ DEL SECTOR PARC DE L'ALBA DE CERDANYOLA DEL VALLÈS

VIST I PLAU/VIST I PLAU: EL CAP DE SERVEI DE TERRITORI DE L'AJUNTAMENT DE CERDANYOLA DEL VALLÈS

VIST I PLAU/VIST I PLAU: EL CAP DE LA UNITAT DE PLANEJAMENT DE L'INSTITUT CATALÀ DEL SÒL

Emplaçament:
CERDANYOLA DEL VALLÈS

Títol del Plànol:
PERFILS DE CLAVEGUERAM
Pluvials

Escala:
DIN A1 1/1.000
DIN A3 1/2.000

Data: Setembre 2021

Nombre Plànol: 206.3.2

Nom. de fitxer: 06.3.2.DWG

FULL 25 DE 37

SIMBOLOGIA

- RASANT PROJECTADA
- COL.LECTOR PROJECTAT

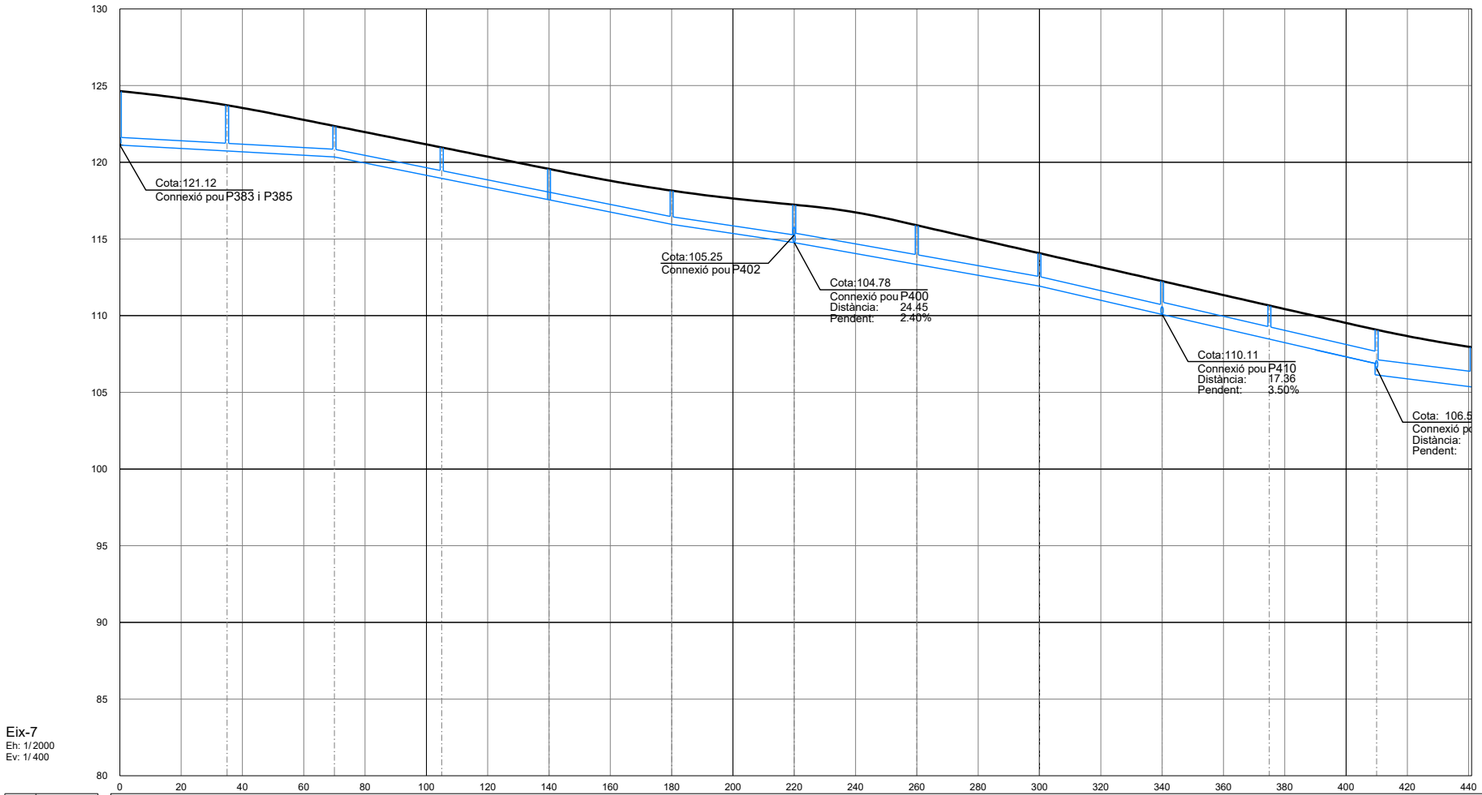

Eix-7
Eh: 1/2000
Ev: 1/400

DADES COL.LECTOR	ø Tub		PE500	PE500	PE500	PE500	PE500	PE500	PE630	PE630	PE630	PE800	PE800	PE1000	
	Long. Tub		34.00	34.00	34.00	34.00	39.00	38.99	38.99	39.00	39.00	34.00	34.00	30.00	
	Pendent		1.10%	1.10%	4.00%	4.00%	4.00%	2.98%	3.55%	3.55%	4.60%	4.60%	4.60%	2.50%	
COTES	Tapa	124.65	123.72	122.36	120.96	119.56	118.15	117.23	115.89	114.07	112.25	110.66	109.08	107.94	
	Tub	121.12	120.74	120.35	118.95	117.55	115.95	114.76	113.34	111.92	110.08	108.47	106.86 106.13	105.36	
DISTÀNCIES	Parcials		35.00	35.00	35.00	35.00	40.00	39.99	39.99	40.00	40.00	35.00	35.00	31.00	
	A origen	0.00	35.00	70.00	105.00	140.00	180.00	219.99	259.97	299.97	339.97	374.98	409.98	440.98	
Núm. POU		P386	P387	P388	P389	P390	P391	P403	P404	P405	P411	P412	P419	P420	

PARC DE L'ALBA
CERDANYOLA DEL VALLÈS
BARCELONA / CATALUNYA

CONSORCI URBANÍSTIC
DEL CENTRE DIRECCIONAL
DE CERDANYOLA DEL VALLÈS

Ajuntament de Cerdanyola del Vallès

INCASÒL Institut Català del Sòl

Autor del Projecte:
ALBERT NOGUERA i GROS

Projecte:
ESTUDI D'OBRES BÀSIQUES D'URBANITZACIÓ DEL SECTOR
PARC DE L'ALBA DE CERDANYOLA DEL VALLÉS
VIST I PLAU/MIST I PLAU:
EL CAP DE SERVEI DE TERRITORI DE L'AJUNTAMENT DE CERDANYOLA DEL VALLÉS
VIST I PLAU/MIST I PLAU:
EL CAP DE LA UNITAT DE PLANEJAMENT DE L'INSTITUT CATALÀ DEL SÒL

Emplaçament:
CERDANYOLA DEL VALLÈS

Títol del Plànol:
PERFILS DE CLAVEGUERAM
Pluvials
Eix 7

Escala:
DIN A1 1/1.000
DIN A3 1/2.000

Data:
Setembre 2021

Nombre Plànol
206.3.2

Nom. de fitxer:
06.3.2.DWG

FULL 26 DE 37

SIMBOLOGIA

RASANT PROJECTADA

COL.LECTOR PROJECTAT

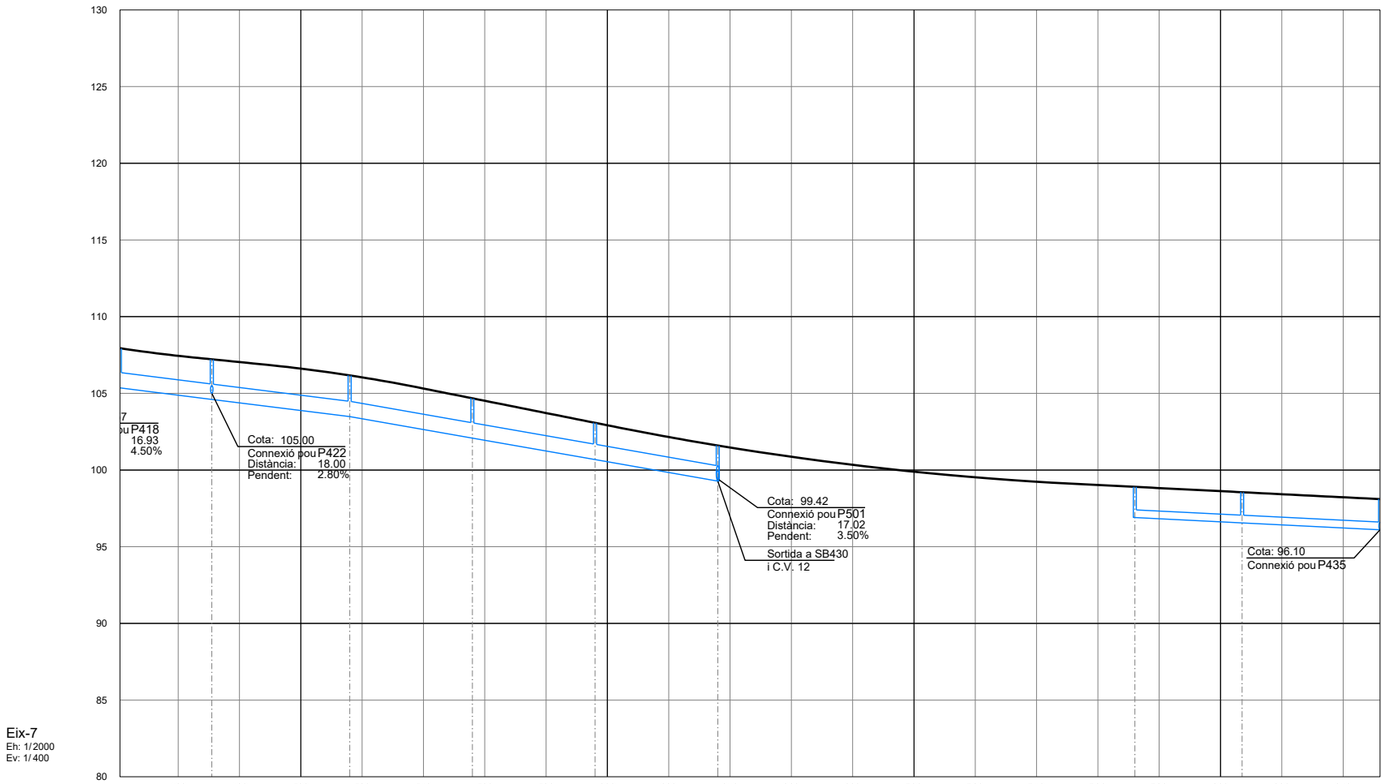

Eix-7
Eh: 1/2000
Ev: 1/400

DADES COL.LECTOR	ø Tub		PE1000	PE1000	PE1000	PE1000	PE1000					PE500	PE500	
	Long. Tub		29.00	43.95	39.05	39.00	39.02					34.00	44.00	
	Pendent		2.50%	2.50%	3.50%	3.50%	3.50%					1.00%	1.00%	
COTES	Tapa	107.94	107.22	106.17	104.68	103.08	101.6				98.9	98.55	98.10	
	Tub	105.36	104.61	103.48	102.08	100.68	99.28				96.90	96.55	96.10	
DISTÀNCIES	Parcials		30.00	44.95	40.05	40.00	40.02					35.00	45.00	
	A origen	440.98	470.98	515.98	555.98	595.98	636.00				772.05	807.05	852.05	
Núm. POU		P420	P423	P424	P427	P428	P429				P432	P433	P434	

PARC DE L'ALBA
CERDANYOLA DEL VALLÈS
BARCELONA / CATALUNYA

CONSORCI URBANÍSTIC
DEL CENTRE DIRECCIONAL
DE CERDANYOLA DEL VALLÈS

Ajuntament de Cerdanyola del Vallès

INCASÒL Institut Català del Sòl

Autor del Projecte:

ALBERT NOGUERA i GROS

Projecte:

ESTUDI D'OBRES BÀSIQUES D'URBANITZACIÓ DEL SECTOR
PARC DE L'ALBA DE CERDANYOLA DEL VALLÉS

VIST I PLAUVIST I PLAU:
EL CAP DE SERVEI DE
TERRITORI DE L'AJUNTAMENT
DE CERDANYOLA DEL VALLÈS

VIST I PLAUVIST I PLAU:
EL CAP DE LA UNITAT
DE PLANEJAMENT DE
L'INSTITUT CATALÀ DEL SÒL

Emplaçament:

CERDANYOLA DEL VALLÈS

Títol del Plànol:

PERFILS DE CLAVEGUERAM
Pluvials
Eix 7

Escala:
DIN A1 1/1.000
DIN A3 1/2.000
0 20 m

Data: Setembre 2021

Nombre Plànol: 206.3.2

Nom. de fitxer: 06.3.2.DWG

FULL 27 DE 37

SIMBOLOGIA

- RASANT PROJECTADA
- COL.LECTOR PROJECTAT

EIX-6c

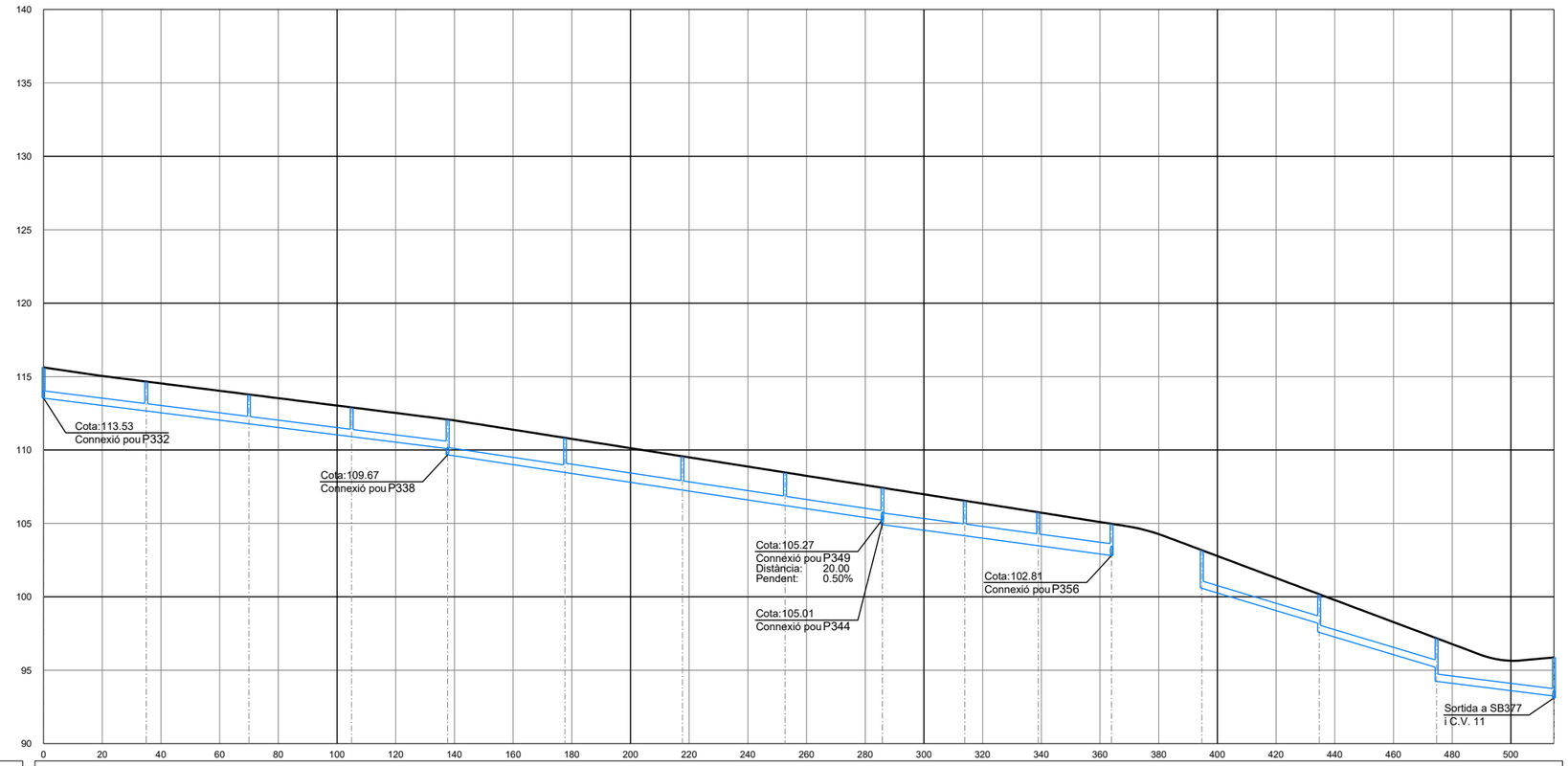

		P333	P334	P335	P336	P339	P340	P341	P342	P350	P351	P352	P355	P370	P371	P372	P376
DADES COL·LECTOR	ø Tub		PE500	PE500	PE500	PE500	PE500	PE630	PE630	PE630	PE800	PE800	PE800		PE500	PE500	PE500
	Long. Tub		33.99	34.00	34.00	31.69	39.00	39.00	34.00	32.17	27.08	24.00	24.00		39.00	39.00	39.00
	Pendent		2.50%	2.50%	2.50%	2.50%	3.00%	3.00%	3.00%	3.00%	2.70%	2.70%	2.70%		6.00%	6.00%	2.50%
COTES	Tapa	115.62	114.66	113.78	112.9	112.07	110.83	109.57	108.47	107.43	106.54	105.76	104.94	103.18	100.18	97.18	95.87
	Tub	113.53	112.66	111.78	110.91	110.09 109.67	108.47	107.27	106.22	105.23 104.92	104.16	103.48	102.81	100.58	98.18 97.58	95.18 94.24	93.24 93.11
DISTÀNCIES	Parcials		34.99	35.00	35.00	32.69	40.00	40.00	35.00	33.17	28.08	25.00	25.00		40.00	40.00	40.00
	A origen	0.00	34.99	69.99	104.99	137.68	177.68	217.68	252.68	285.85	313.92	338.92	363.92	394.68	434.68	474.68	514.68
Núm. POU		P333	P334	P335	P336	P339	P340	P341	P342	P350	P351	P352	P355	P370	P371	P372	P376

PARC DE L'ALBA
CERDANYOLA DEL VALLÈS
BARCELONA / CATALUNYA

CONSORCI URBANÍSTIC
DEL CENTRE DIRECCIONAL
DE CERDANYOLA DEL VALLÈS

Ajuntament de Cerdanyola del Vallès

INCASÒL Institut Català del Sòl

Autor del Projecte:

ALBERT NOGUERA i GROS

Projecte:

ESTUDI D'OBRES BÀSIQUES D'URBANITZACIÓ DEL SECTOR
PARC DE L'ALBA DE CERDANYOLA DEL VALLÉS

VIST I PLAVIST I PLAU:
EL CAP DE SERVEI DE TERRITORI DE L'AJUNTAMENT DE CERDANYOLA DEL VALLÈS

VIST I PLAVIST I PLAU:
EL CAP DE LA UNITAT DE PLANEJAMENT DE L'INSTITUT CATALÀ DEL SÒL

Emplaçament:

CERDANYOLA DEL VALLÈS

Títol del Plànol:

PERFILS DE CLAVEGUERAM
Pluvials
06.3.2

Escala:
DIN A1 1/1.000
DIN A3 1/2.000

Data: Setembre 2021

Nombre Plànol: 2.09.02

Nom. de fitxer: 06.3.2.DWG

FULL 28 DE 37

SIMBOLOGIA

RASANT PROJECTADA

COL.LECTOR PROJECTAT

Eix-EP7a

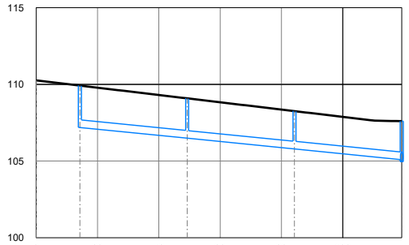

Eix-Ep7a
Eh: 1/2000
Ev: 1/400

DADES COL.LECTOR	ø Tub	PE500	PE500	PE500	
	Long. Tub	34.00	34.00	34.00	
	Pendent	2.00%	2.00%	2.00%	
COTES	Tapa	109.92	109.09	108.26	107.60
	Tub	107.19	106.49	105.79	105.09 / 104.96
DISTÀNCIES	Parcials	35.00	35.00	35.00	
	A origen	0.00 / 14.24	49.24	84.24	119.24
Núm. POU		P321	P322	P323	P326

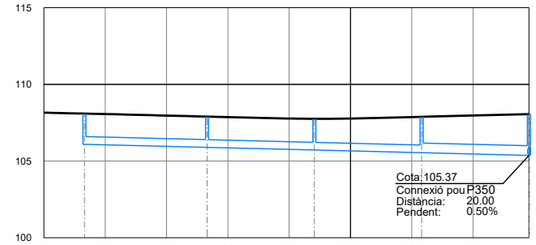

Eix-Ep7b
Eh: 1/2000
Ev: 1/400

DADES COL.LECTOR	ø Tub	PE500	PE500	PE500	PE630	
	Long. Tub	39.00	34.00	34.00	34.00	
	Pendent	0.50%	0.50%	0.50%	0.50%	
COTES	Tapa	108.10	107.90	107.76	107.89	108.06
	Tub	106.10	105.90	105.72	105.55	105.37
DISTÀNCIES	Parcials	40.00	35.00	35.00	35.00	
	A origen	0.00 / 13.23	53.23	88.23	123.23	158.23
Núm. POU		P345	P346	P347	P348	P349

PARC DE L'ALBA
CERDANYOLA DEL VALLÈS
BARCELONA / CATALUNYA

CONSORCI URBANÍSTIC
DEL CENTRE DIRECCIONAL
DE CERDANYOLA DEL VALLÈS

Ajuntament de Cerdanyola del Vallès

INCASÒL Institut Català del Sòl

Autor del Projecte:

ALBERT NOGUERA i GROS

Projecte:

ESTUDI D'OBRES BÀSIQUES D'URBANITZACIÓ DEL SECTOR
PARC DE L'ALBA DE CERDANYOLA DEL VALLÉS

VIST I PLAU/MST I PLAU:
EL CAP DE SERVEI DE TERRITORI DE L'AJUNTAMENT DE CERDANYOLA DEL VALLÈS

VIST I PLAU/MST I PLAU:
EL CAP DE LA UNITAT DE PLANEJAMENT DE L'INSTITUT CATALÀ DEL SÒL

Emplaçament:

CERDANYOLA DEL VALLÈS

Títol del Plànol:

PERFILS DE CLAVEGUERAM
Pluvials
Eix Ep 7a - Ep 7b

Escala:
DIN A1 1/1.000
DIN A3 1/2.000

Data: Setembre 2021

Nombre Plànol: 206.3.2

Nom. de fitxer: 06.3.2.DWG

FULL 29 DE 37

SIMBOLOGIA

RASANT PROJECTADA

COL.LECTOR PROJECTAT

EIX-Ep-e/EIX-Ep-f

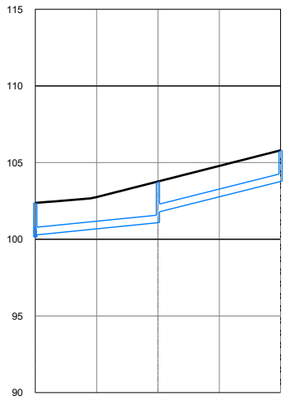

Eix-Ep-e

Eh: 1/2000
Ev: 1/400

		P360	P359	P358
DADES COL.LECTOR	ø Tub	PE500	PE500	
	Long. Tub	39.00	39.00	
	Pendent	2.00%	5.00%	
COTES	Tapa	102.37	103.77	105.8
	Tub	100.15 / 100.28	101.08 / 101.77	103.77
DISTÀNCIES	Parcials	40.00	40.00	
	A origen	0.00	40.00	80.00

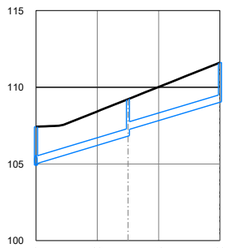

Eix-Ep-f

Eh: 1/2000
Ev: 1/400

		P350	P344	P343
DADES COL.LECTOR	ø Tub	PE500	PE500	
	Long. Tub	29.00	29.00	
	Pendent	6.00%	6.00%	
COTES	Tapa	107.43	109.22	111.61
	Tub	104.92 / 105.01	106.81 / 107.22	109.02
DISTÀNCIES	Parcials	30.00	30.00	
	A origen	0.00	30.00	60.00

EIX-Ep-6

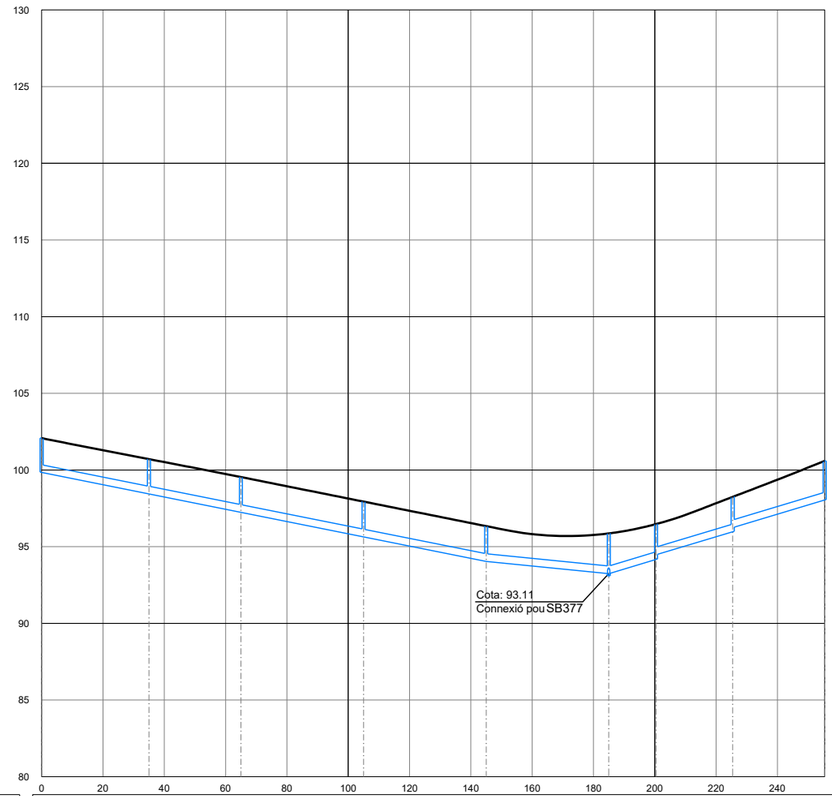

Eix-Ep-6

Eh: 1/2000
Ev: 1/400

		P365	P366	P367	P368	P369	P376	P375	P374	P373
DADES COL.LECTOR	ø Tub	PE500	PE500	PE500	PE500	PE500	PE500	PE500	PE500	
	Long. Tub	34.00	29.00	39.00	39.00	39.00	14.41	24.00	29.00	
	Pendent	4.00%	4.00%	4.00%	4.00%	2.00%	6.00%	6.00%	6.00%	
COTES	Tapa	102.08	100.71	99.54	97.94	96.34	95.87	96.47	98.25	100.59
	Tub	99.84	98.44	97.24	95.64	94.04	93.24 / 93.11	94.16 / 94.47	95.97 / 96.25	98.05
DISTÀNCIES	Parcials	35.00	30.00	40.00	40.00	40.00	15.41	25.uu	30.00	
	A origen	0.00	35.00	65.00	105.00	145.00	185.0	200.41	225.41	255.41

SIMBOLOGIA

- RASANT PROJECTADA
- COL.LECTOR PROJECTAT

EIX-8d/e/f

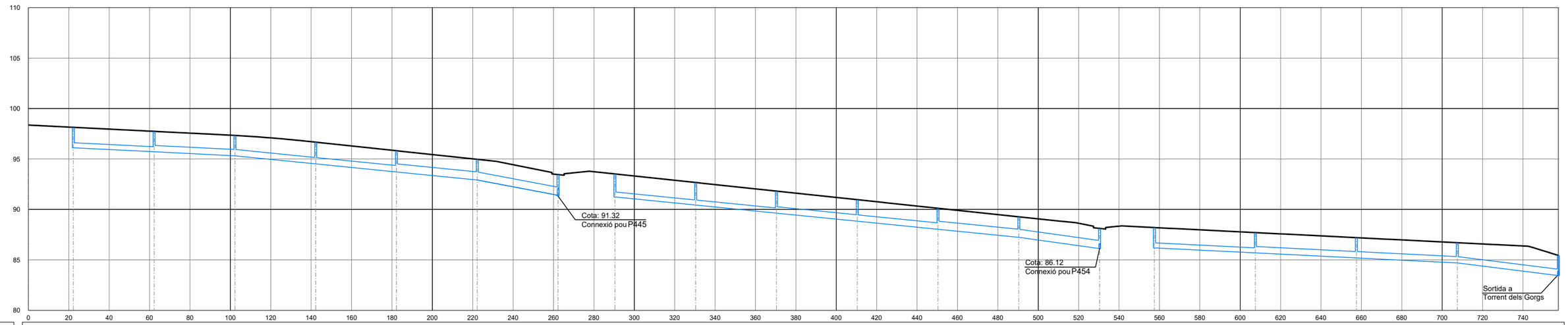

Eix-8d/e/f
Eh: 1/2000
Ev: 1/400

DADES COL.LECTOR	ø Tub		PE500	PE630	PE630	PE630	PE800	PE800		PE500	PE500	PE630	PE630	PE800	PE800		PE500	PE630	PE630	PE630
	Long. Tub		39.00	39.00	39.00	39.00	39.00	39.00		39.00	39.00	39.00	39.00	39.00	39.00		49.00	49.00	49.00	49.00
	Pendent		1.00%	1.00%	2.00%	2.00%	2.00%	3.79%		2.00%	2.00%	2.00%	2.00%	2.00%	2.79%		1.00%	1.00%	1.00%	2.50%
COTES	Tapa	98.14	97.74	97.33	96.67	95.82	94.97	93.45	93.52	92.67	91.82	90.97	90.12	89.26	88.12	88.2	87.7	87.2	86.7	85.44
	Tub	96.11	95.71	95.31	94.51	93.71	92.91	91.40 91.32	91.23	90.43	89.63	88.83	88.03	87.23	86.12	86.19	85.69	85.19	84.69	83.44
DISTANCIES	Parcials		40.00	40.00	40.00	40.00	40.00	40.00		40.00	40.00	40.00	40.00	40.00	40.00		50.00	50.00	50.00	50.00
	A origen	0.00	22.25	62.25	102.25	142.25	182.25	222.25	262.25	290.38	330.38	370.38	410.38	450.38	490.38	530.38	557.52	607.52	657.52	707.52	757.52
Núm. POU			P438	P439	P440	P441	P442	P443	P444	P447	P448	P449	P450	P451	P452	P453	P456	P457	P458	P459	P460

PARC DE L'ALBA
CERDANYOLA DEL VALLÈS
BARCELONA / CATALUNYA

CONSORCI URBANÍSTIC
DEL CENTRE DIRECCIONAL
DE CERDANYOLA DEL VALLÈS

Ajuntament de Cerdanyola del Vallès

INCASÒL Institut Català del Sòl

Autor del Projecte:

ALBERT NOGUERA i GROS

Projecte:

ESTUDI D'OBRES BÀSIQUES D'URBANITZACIÓ DEL SECTOR
PARC DE L'ALBA DE CERDANYOLA DEL VALLÈS

VIST I PLAVIST I PLAU:
EL CAP DE SERVEI DE
TERRITORI DE L'AJUNTAMENT
DE CERDANYOLA DEL VALLÈS

VIST I PLAVIST I PLAU:
EL CAP DE LA UNITAT
DE PLANEJAMENT DE
L'INSTITUT CATALÀ DEL SOL

Emplaçament:

CERDANYOLA DEL VALLÈS

Títol del Plànol:

PERFILS DE CLAVEGUERAM
Pluvials
Eix 8 d - e - f

Escala:
DIN A1 1/1.000
DIN A3 1/2.000

Data: Setembre 2021

Nombre Plànol: 206.3.2

Nom. de fitxer: 06.3.2.DWG

FULL 31 DE 37

SIMBOLOGIA

- RASANT PROJECTADA
- COL.LECTOR PROJECTAT

Eix-E

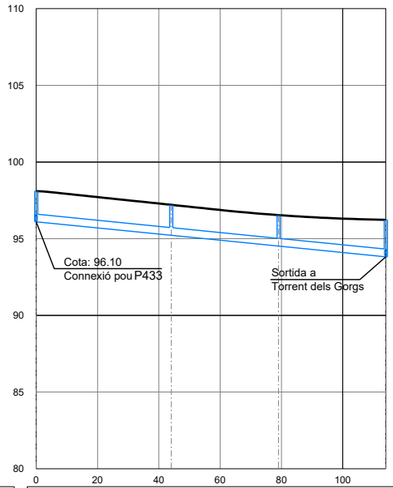

Eix-E
Eh: 1/2000
Ev: 1/400

DADES COL.LECTOR	ø Tub	PE500	PE500	PE500	
	Long. Tub	43.05	34.00	34.00	
	Pendent	2.00%	2.00%	2.00%	
COTES	Tapa	98.10	97.21	96.54	96.23
	Tub	96.10	95.22	94.52	93.82
DISTÀNCIES	Parcials	44.05	35.00	35.00	
	A origen	0.00	44.05	79.05	114.05
Núm. POU		P434	P435	P436	SB437

Eix-F

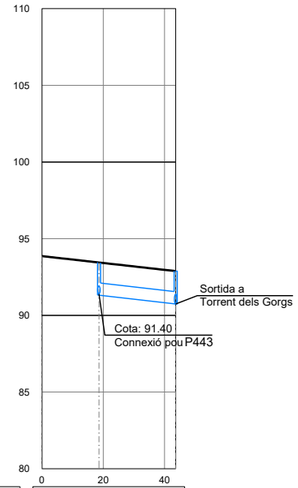

Eix-F
Eh: 1/2000
Ev: 1/400

DADES COL.LECTOR	ø Tub	PE800		
	Long. Tub	24.00		
	Pendent	2.30%		
COTES	Tapa	93.45	92.89	
	Tub	91.32	90.74	
DISTÀNCIES	Parcials	25.00		
	A origen	0.00	18.62	43.62
Núm. POU		P444	P445	

Eix-Gb

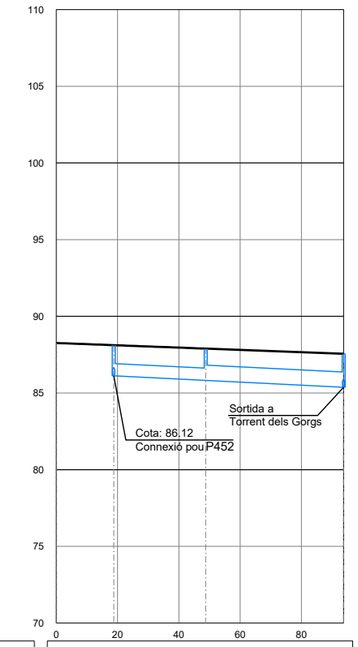

Eix-Gb
Eh: 1/2000
Ev: 1/400

DADES COL.LECTOR	ø Tub	PE800	PE1000	
	Long. Tub	29.00	44.00	
	Pendent	1.00%	1.00%	
COTES	Tapa	88.12	87.89	87.56
	Tub	86.12	85.82	85.37
DISTÀNCIES	Parcials	30.00	45.00	
	A origen	0.00	18.76	48.76	93.76
Núm. POU		P453	P454	SB455

PARC DE L'ALBA
CERDANYOLA DEL VALLÈS
BARCELONA / CATALUNYA

CONSORCI URBANÍSTIC
DEL CENTRE DIRECCIONAL
DE CERDANYOLA DEL VALLÈS

Ajuntament de Cerdanyola del Vallès

INCASÒL Institut Català del Sòl

Autor del Projecte:
ALBERT NOGUERA i GROS

Projecte:
ESTUDI D'OBRES BÀSIQUES D'URBANITZACIÓ DEL SECTOR
PARC DE L'ALBA DE CERDANYOLA DEL VALLÉS
VST I PLA/MST I PLAU:
EL CAP DE SERVEI DE
TERRITORI DE L'AJUNTAMENT
DE CERDANYOLA DEL VALLÉS
VST I PLA/MST I PLAU:
EL CAP DE LA UNITAT
DE PLANEJAMENT DE
L'INSTITUT CATALÀ DEL SÒL

Emplaçament:
CERDANYOLA DEL VALLÈS

Títol del Plànol:
PERFILS DE CLAVEGUERAM
Pluvials
Eix E - F - Gb

Escala:
DIN A1 1/1.000
DIN A3 1/2.000

Data: Setembre 2021

Nombre Plànol: 206.3.2

Nom. de fitxer: 06.3.2.DWG

FULL 32 DE 37

SIMBOLOGIA

- RASANT PROJECTADA
- COL.LECTOR PROJECTAT

Eix-AB-1

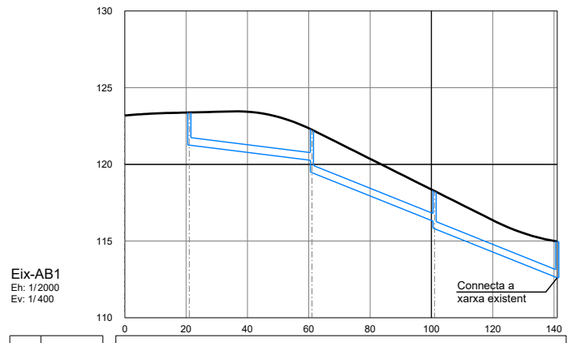

Eix-AB1
Eh: 1/2000
Ev: 1/400

DADES COL.LECTOR	ø Tub		PE500	PE500	PE500
	Long. Tub		39.00	39.00	39.00
	Pendent		2.50%	8.00%	8.00%
COTES	Tapa		123.38	122.26	118.26	114.97
	Tub		121.26	120.26 119.46	116.26 115.80	112.60
DISTÀNCIES	Parcials		40.00	40.00	40.00
	A origen	0.00	21.04	61.04	101.04	141.04
Núm. POU			P463	P464	P465	P466

EIX-Ep8

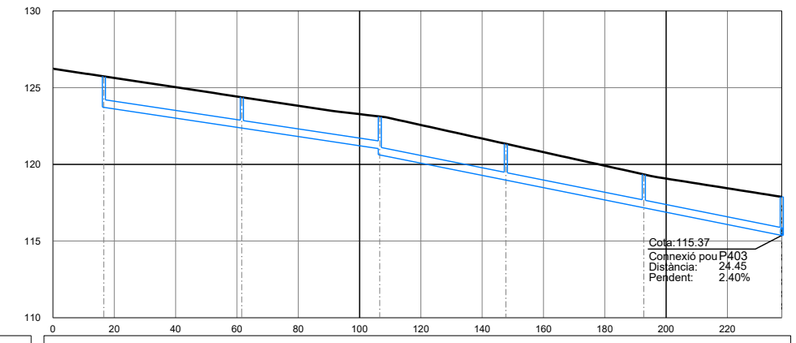

Eix-Ep8
Eh: 1/2000
Ev: 1/400

DADES COL.LECTOR	ø Tub		PE500	PE500	PE500	PE500	PE500
	Long. Tub		44.00	44.00	40.13	44.00	44.00
	Pendent		3.00%	3.00%	4.00%	4.00%	4.00%
COTES	Tapa		125.74	124.38	123.12	121.34	119.35	117.88
	Tub		123.72	122.37	121.02 120.62	118.97	117.17	115.37
DISTÀNCIES	Parcials		45.00	45.00	41.13	45.00	45.00
	A origen	0.00	16.6	61.6	106.6	147.72	192.72	237.72
Núm. POU			P395	P396	P397	P398	P399	P400

PARC DE L'ALBA
CERDANYOLA DEL VALLÈS
BARCELONA / CATALUNYA

CONSORCI URBANÍSTIC
DEL CENTRE DIRECCIONAL
DE CERDANYOLA DEL VALLÈS

Ajuntament de Cerdanyola del Vallès

INCASÒL Institut Català del Sòl

Autor del Projecte:
ALBERT NOGUERA i GROS

Projecte:
ESTUDI D'OBRES BÀSIQUES D'URBANITZACIÓ DEL SECTOR
PARC DE L'ALBA DE CERDANYOLA DEL VALLÉS

VIST I PLAU/MST I PLAU:
EL CAP DE SERVEI DE TERRITORI DE L'AJUNTAMENT DE CERDANYOLA DEL VALLÈS

VIST I PLAU/MST I PLAU:
EL CAP DE LA UNITAT DE PLANEJAMENT DE L'INSTITUT CATALÀ DEL SÒL

Emplaçament:
CERDANYOLA DEL VALLÈS

Títol del Plànol:
PERFILS DE CLAVEGUERAM
Pluvials
Eix AB1 - Ep 8

Escala:
DIN A1 1/1.000
DIN A3 1/2.000
0 30 m

Data: Setembre 2021

Nombre Plànol: 206.3.2

Nom. de fitxer: 06.3.2.DWG

FULL 33 DE 37

SIMBOLOGIA

RASANT PROJECTADA

COL.LECTOR PROJECTAT

EIX-Epg

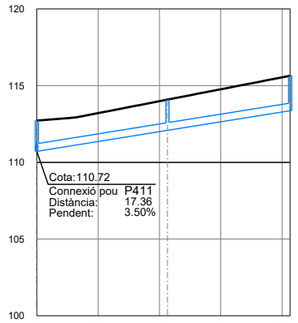

Eix-Epg
Eh: 1/2000
Ev: 1/ 400

DADES COL.LECTOR	ø Tub	PE500	PE500	
	Long. Tub	41.64	39.00	
	Pendent	3.20%	3.20%	
COTES	Tapa	112.72	114.09	115.65
	Tub	110.72	112.08	113.36
DISTÀNCIES	Parcials	42.64	40.00	
	A origen	0.00	42.64	82.64
Núm. POU		P410	P409	P408

EIX-Eph

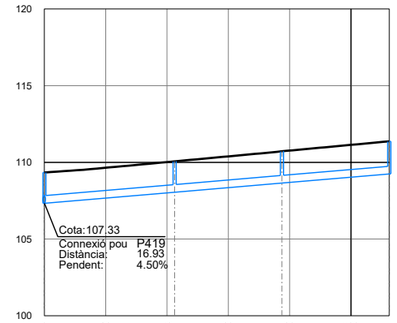

Eix-Eph
Eh: 1/2000
Ev: 1/ 400

DADES COL.LECTOR	ø Tub	PE500	PE500	PE500	
	Long. Tub	41.48	34.00	34.00	
	Pendent	1.70%	1.70%	1.70%	
COTES	Tapa	109.34	110.06	110.72	111.37
	Tub	107.33	108.05	108.65	109.24
DISTÀNCIES	Parcials	42.48	35.00	35.00	
	A origen	0.00	42.50	77.50	112.50
Núm. POU		P418	P417	P416	P415

EIX-Ep9

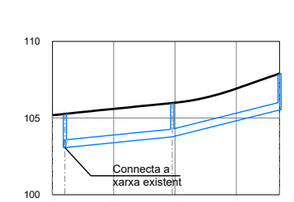

Eix-Ep9
Eh: 1/2000
Ev: 1/ 400

DADES COL.LECTOR	ø Tub	PE500	PE500	
	Long. Tub	34.00	34.00	
	Pendent	2.00%	5.00%	
COTES	Tapa	105.27	105.98	107.91
	Tub	103.08	103.78	105.53
DISTÀNCIES	Parcials	35.00	35.00	
	A origen	0.00	39.07	74.07
Núm. POU		PU384	PU383	PU382

PARC DE L'ALBA
CERDANYOLA DEL VALLÈS
BARCELONA / CATALUNYA

CONSORCI URBANÍSTIC DEL CENTRE DIRECCIONAL DE CERDANYOLA DEL VALLÈS

Ajuntament de Cerdanyola del Vallès

INCASÒL Institut Català del Sòl

Autor del Projecte:
ALBERT NOGUERA i GROS

Projecte:
ESTUDI D'OBRES BÀSIQUES D'URBANITZACIÓ DEL SECTOR PARC DE L'ALBA DE CERDANYOLA DEL VALLÉS
VIST I PLAU/VIST I PLAU: EL CAP DE SERVEI DE TERRITORI DE L'AJUNTAMENT DE CERDANYOLA DEL VALLÈS
VIST I PLAU/VIST I PLAU: EL CAP DE LA UNITAT DE PLANEJAMENT DE L'INSTITUT CATALÀ DEL SÒL

Emplaçament:
CERDANYOLA DEL VALLÈS

Títol del Plànol:
PERFILS DE CLAVEGUERAM
Pluvials
Eix Epg - Eph - Ep9

Escala:
DIN A1 1/1.000
DIN A3 1/2.000

Data:
Setembre 2021

Nombre Plànol
206.3.2

Nom. de fitxer:
06.3.2.DWG

FULL 34 DE 37

SIMBOLOGIA

- RASANT PROJECTADA
- COL.LECTOR PROJECTAT

Eix-EP7a

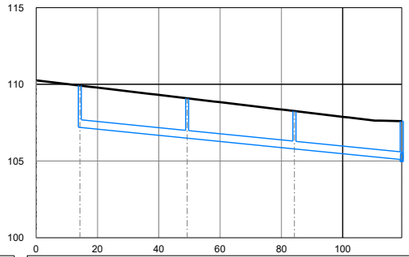

Eix-Ep7a
Eh: 1/2000
Ev: 1/400

DADES COL.LECTOR	ø Tub	PE500	PE500	PE500	
	Long. Tub	34.00	34.00	34.00	
	Pendent	2.00%	2.00%	2.00%	
COTES	Tapa	109.92	109.09	108.26	107.60
	Tub	107.19	106.49	105.79	105.09 / 104.96
DISTÀNCIES	Parcials	35.00	35.00	35.00	
	A origen	0.00 / 14.24	49.24	84.24	119.24
Núm. POU		P321	P322	P323	P326

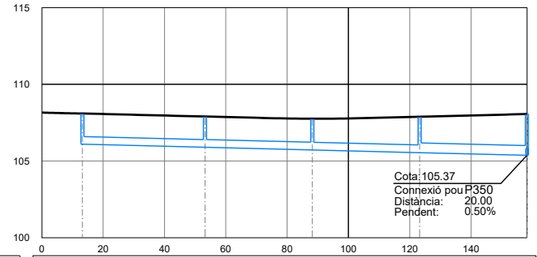

Eix-Ep7b
Eh: 1/2000
Ev: 1/400

DADES COL.LECTOR	ø Tub	PE500	PE500	PE500	PE630	
	Long. Tub	39.00	34.00	34.00	34.00	
	Pendent	0.50%	0.50%	0.50%	0.50%	
COTES	Tapa	108.10	107.90	107.76	107.89	108.06
	Tub	106.10	105.90	105.72	105.55	105.37
DISTÀNCIES	Parcials	40.00	35.00	35.00	35.00	
	A origen	0.00 / 13.23	53.23	88.23	123.23	158.23
Núm. POU		P345	P346	P347	P348	P349

PARC DE L'ALBA
CERDANYOLA DEL VALLÈS
BARCELONA / CATALUNYA

CONSORCI URBANÍSTIC
DEL CENTRE DIRECCIONAL
DE CERDANYOLA DEL VALLÈS

Ajuntament de Cerdanyola del Vallès

INCASÒL Institut Català del Sòl

Autor del Projecte:
ALBERT NOGUERA i GROS

Projecte:
ESTUDI D'OBRES BÀSIQUES D'URBANITZACIÓ DEL SECTOR
PARC DE L'ALBA DE CERDANYOLA DEL VALLÉS

VIST I PLAU/MST I PLAU:
EL CAP DE SERVEI DE TERRITORI DE L'AJUNTAMENT DE CERDANYOLA DEL VALLÈS

VIST I PLAU/MST I PLAU:
EL CAP DE LA UNITAT DE PLANEJAMENT DE L'INSTITUT CATALÀ DEL SÒL

Emplaçament:
CERDANYOLA DEL VALLÈS

Títol del Plànol:
PERFILS DE CLAVEGUERAM
Pluvials
Eix Ep 7a - Ep 7b

Escala:
DIN A1 1/1.000
DIN A3 1/2.000

Data:
Setembre 2021

Nombre Plànol
206.3.2

Nom. de fitxer:
06.3.2.DWG

FULL 35 DE 37

SIMBOLOGIA

RASANT PROJECTADA

COL.LECTOR PROJECTAT

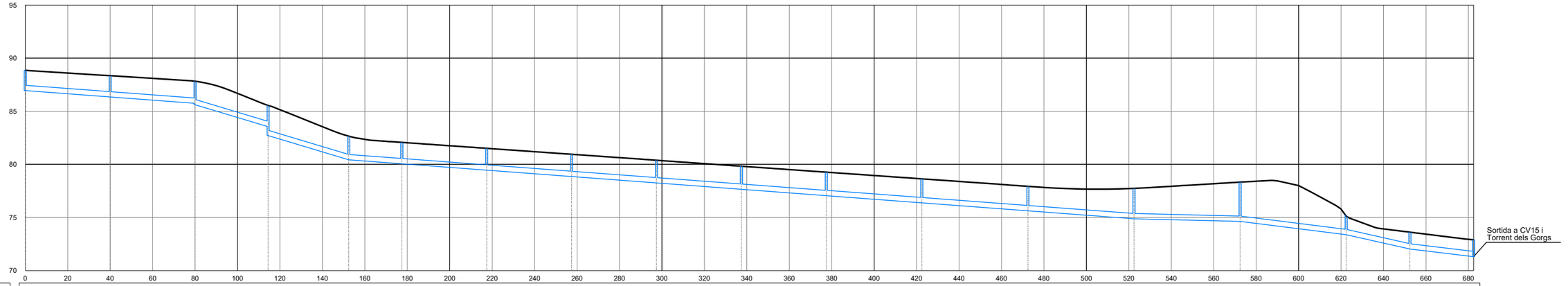

Cami 9
Eh: 1/ 2000
Ev: 1/ 400

DADES COLLECTOR	ø Tub	PE500	PE500	PE500	PE500	PE500	PE500	PE500	PE500	PE500	PE500	PE500	PE500	PE500	PE500	PE500	PE500	PE500	PE500
	Long. Tub	39.00	39.00	33.42	37.00	24.00	39.00	39.00	39.00	39.02	39.00	44.00	49.00	49.00	49.00	49.00	29.00	29.00	
	Pendent	1.50%	1.50%	6.00%	6.00%	1.50%	1.50%	1.50%	1.50%	1.50%	1.50%	1.50%	1.50%	1.50%	0.50%	2.50%	4.50%	2.40%	
COTES	Tapa	88.85	88.35	87.82	85.54	82.65	82.07	81.51	80.95	80.38	79.82	79.26	78.64	77.93	77.73	78.33	75.11	73.61	72.9
	Tub	86.95	86.35	85.75 85.61	83.54 82.71	80.43	80.05	79.45	78.85	78.25	77.65	77.05	76.38	75.63	74.88	74.63	73.38	72.03	71.31
DISTÀNCIES	Parcials	40.00	40.00	34.42	38.00	25.00	40.00	40.00	40.00	40.02	40.00	45.00	50.00	50.00	50.00	50.00	30.00	30.00	
	A origen	0.00	40.00	80.00	114.42	152.42	177.42	217.42	257.42	297.42	337.44	377.44	422.44	472.44	522.44	572.44	622.44	652.44	682.44
Núm. POU		P502	P503	P504	P505	P506	P507	P508	P509	P510	P511	P512	P513	P514	P515	P516	P517	P518	SB519

PARC DE L'ALBA
CERDANYOLA DEL VALLÈS
BARCELONA / CATALUNYA

CONSORCI URBANÍSTIC
DEL CENTRE DIRECCIONAL
DE CERDANYOLA DEL VALLÈS

Ajuntament de Cerdanyola del Vallès

INCASÒL Institut Català del Sòl

Autor del Projecte:

ALBERT NOGUERA i GROS

Projecte:

ESTUDI D'OBRES BÀSIQUES D'URBANITZACIÓ DEL SECTOR
PARC DE L'ALBA DE CERDANYOLA DEL VALLÉS

VIST I PLAU/VIST I PLAU:
EL CAP DE SERVEI DE TERRITORI DE L'AJUNTAMENT DE CERDANYOLA DEL VALLÈS

VIST I PLAU/VIST I PLAU:
EL CAP DE LA UNITAT DE PLANEJAMENT DE L'INSTITUT CATALÀ DEL SÒL

Emplaçament:

CERDANYOLA DEL VALLÈS

Titol del Plànol:

PERFILS DE CLAVEGUERAM
Pluvials
Eix Ga

Escala:
DIN A1 1/1.000
DIN A3 1/2.000
0 20 m

Data:
Setembre 2021

Nombre Plànol
206.3.2

Nom. de fitxer:
06.3.2.DWG

FULL 36 DE 37

SIMBOLOGIA

- RASANT PROJECTADA
- COL.LECTOR PROJECTAT

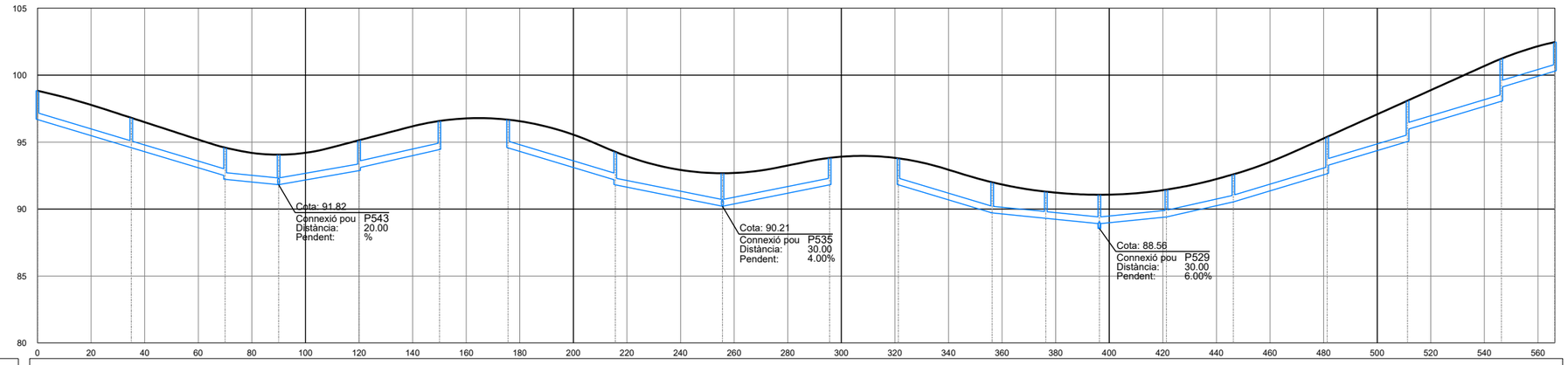

Eix K1
Eh: 1/2000
Ev: 1/400

		P539	P540	P541	P542	P538	P537	P532	P533	P534	P531	P525	P526	P527	P528	P524	P523	P522'	P522	P521	P520
DADES COL.LECTOR	ø Tub		PE500	PE500	PE500	PE500	PE500		PE500	PE500	PE500		PE500	PE500	PE500	PE500	PE500	PE500	PE500	PE500	PE500
	Long. Tub		34.00	34.00	19.00	29.00	29.00		39.00	39.00	39.00		34.00	19.00	19.00	24.00	24.00	34.00	29.00	34.00	19.00
	Pendent		6.00%	6.00%	2.00%	3.50%	4.50%		6.00%	4.00%	4.00%		6.00%	2.00%	2.00%	2.00%	4.50%	6.00%	6.00%	6.00%	6.00%
COTES	Tapa	98.83	96.81	94.59	94.06	95.14	96.58	96.67	94.27	92.67	93.82	93.79	92.00	91.30	91.07	91.45	92.59	95.39	98.10	101.23	102.46
	Tub	96.68	94.58	92.48 92.22	91.82	92.87 93.09	94.44	94.57	92.17 91.81	90.21	91.81	91.81	89.71	89.31	88.91 88.56 88.91	89.41	90.53	92.63 93.25	95.05 95.95	98.05 99.10	100.30
DISTÀNCIES	Parcials		35.00	35.00	20.00	30.00	30.00		40.00	40.00	40.00		35.00	20.00	20.00	25.00	25.00	35.00	30.00	35.00	20.00
	A origen	0.00	35.00	70.00	90.00	120.00	150.00	175.64	215.64	255.64	295.64	321.31	356.31	376.31	396.31	421.31	446.31	496.31	496.31	546.31	566.31

Sortida P528
Eh: 1/2000
Ev: 1/400

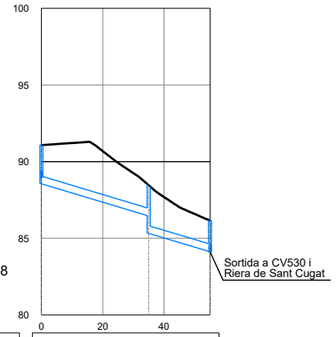

		P528	P529	SB530
DADES COL.LECTOR	ø Tub	PE500	PE500	
	Long. Tub	34.00	19.00	
	Pendent	6.00%	6.00%	
COTES	Tapa	91.07	88.46	86.15
	Tub	88.56	86.46 85.32	84.12
DISTÀNCIES	Parcials	35.00	20.00	
	A origen	0.00	35.00	55.00

Sortida P534
Eh: 1/2000
Ev: 1/400

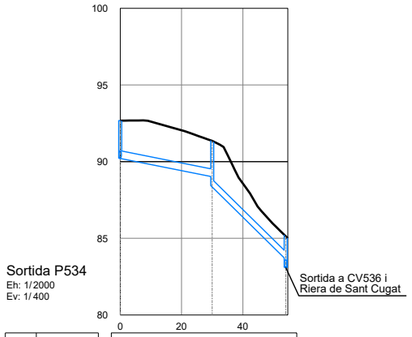

		P534	P535	SB536
DADES COL.LECTOR	ø Tub	PE500	PE500	
	Long. Tub	29.00	23.00	
	Pendent	4.00%	19.62%	
COTES	Tapa	92.67	91.35	85.00
	Tub	90.21	89.01 88.34	83.63 83.10
DISTÀNCIES	Parcials	30.00	24.00	
	A origen	0.00	30.00	54.65

Sortida P542
Eh: 1/2000
Ev: 1/400

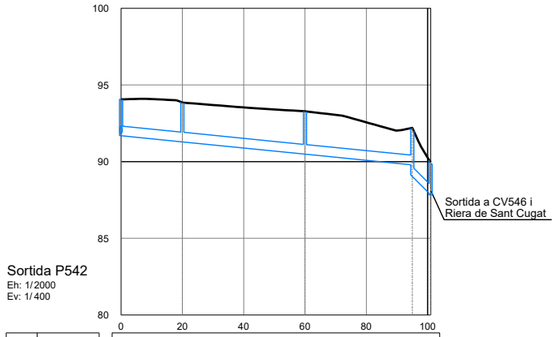

		P542	P543	P544	P545	SB546
DADES COL.LECTOR	ø Tub	PE630	PE630	PE630	PE630	
	Long. Tub	19.00	39.00	34.00	5.00	
	Pendent	2.00%	2.00%	2.00%	20.00%	
COTES	Tapa	94.06	93.85	93.28	92.20	89.96
	Tub	91.69	91.29	90.49	89.79 89.03	87.83
DISTÀNCIES	Parcials	20.00	40.00	35.00	6.00	
	A origen	0.00	20.00	60.00	95.00	101.00

Eix K2
Eh: 1/2000
Ev: 1/400

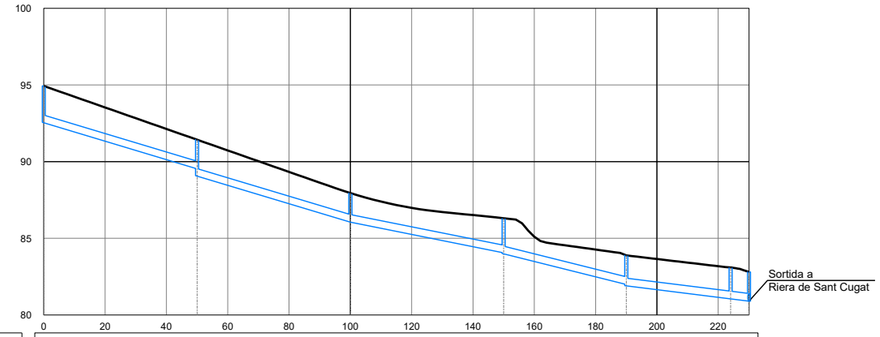

		P547	P548	P549	P550	P551	P417	SB472
DADES COL.LECTOR	ø Tub	PE500	PE500	PE500	PE500	PE500	PE500	
	Long. Tub	49.00	49.00	49.00	39.00	33.04	5.00	
	Pendent	6.00%	6.00%	4.00%	5.00%	2.50%	2.50%	
COTES	Tapa	94.93	91.43	87.95	86.3	83.88	83.1	82.8
	Tub	92.53	89.53 89.05	86.05	84.05 83.98	81.90 81.90	81.05	80.90
DISTÀNCIES	Parcials	50.00	50.00	50.00	40.00	34.04	6.00	
	A origen	0.00	50.00	100.00	150.00	190.00	224.04	230.04

PARC **DE L'ALBA**
CERDANYOLA DEL VALLÈS
BARCELONA / CATALUNYA

CONSORCI URBANÍSTIC
DEL CENTRE DIRECCIONAL
DE CERDANYOLA DEL VALLÈS

Ajuntament de Cerdanyola del Vallès

INCASÒL Institut Català del Sòl

Autor del Projecte:

ALBERT NOGUERA i GROS

Projecte:

ESTUDI D'OBRES BÀSIQUES D'URBANITZACIÓ DEL SECTOR
PARC DE L'ALBA DE CERDANYOLA DEL VALLÉS

VIST I PLAU/VIST I PLAU: EL CAP DE SERVEI DE TERRITORI DE L'AJUNTAMENT DE CERDANYOLA DEL VALLÈS

VIST I PLAU/VIST I PLAU: EL CAP DE LA UNITAT DE PLANEJAMENT DE L'INSTITUT CATALÀ DEL SOL

Emplaçament:

CERDANYOLA DEL VALLÈS

Títol del Plànol:

PERFILS DE CLAVEGUERAM
Pluvials
Eix Ga

Escala:
DIN A1 1/1.000
DIN A3 1/2.000

Data: Setembre 2021

Nombre Plànol: 206.3.2

Nom. de fitxer: 06.3.2.DWG

FULL 37 DE 37

SIMBOLOGIA

- RASANT PROJECTADA
- COL.LECTOR PROJECTAT

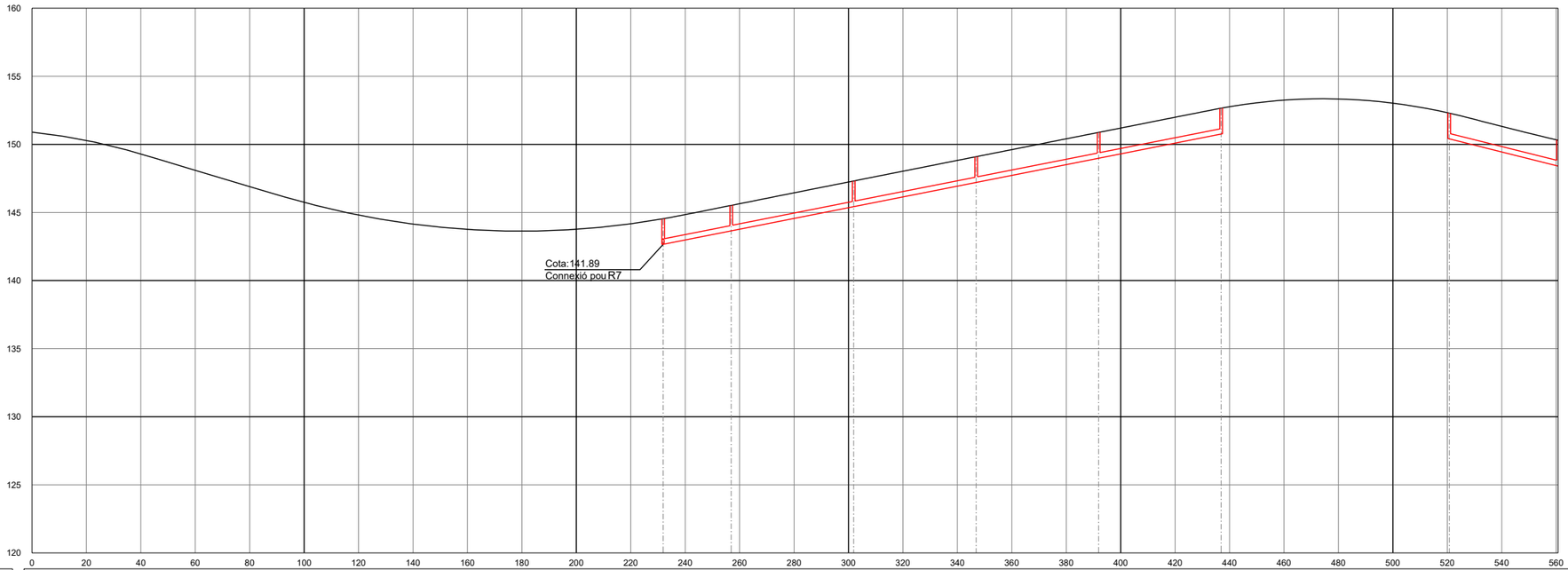

Eix-A2
Eh: 1/2000
Ev: 1/400

		R6	R5	R4	R3	R2	R1	R20	R21
DADES COL.LECTOR	ø Tub	PE400	PE400	PE400	PE400	PE400		PE400	
	Long. Tub	24.00	44.00	44.00	44.00	44.00		39.00	
	Pendent	3.95%	3.95%	3.95%	3.95%	3.95%		5.00%	
COTES	Tapa	144.54	145.52	147.31	149.1	150.88	152.66	152.3	150.3
	Tub	142.66	143.65	145.42	147.20	148.98	150.76	150.41	148.41
DISTÀNCIES	Parcials	25.00	45.00	45.00	45.00	45.00		40.00	
	A origen	231.91	256.91	301.91	346.91	391.91	436.91	520.69	560.69
Núm. POU		R6	R5	R4	R3	R2	R1	R20	R21

0

PARC DE L'ALBA
CERDANYOLA DEL VALLÈS
BARCELONA / CATALUNYA

CONSORCI URBANÍSTIC
DEL CENTRE DIRECCIONAL
DE CERDANYOLA DEL VALLÈS

Ajuntament de Cerdanyola del Vallès

INCASÒL Institut Català del Sòl

Autor del Projecte:

ALBERT NOGUERA i GROS

Projecte:

ESTUDI D'OBRES BÀSIQUES D'URBANITZACIÓ DEL SECTOR
PARC DE L'ALBA DE CERDANYOLA DEL VALLÉS

VIST I PLAU/MST I PLAU:
EL CAP DE SERVEI DE
TERRITORI DE L'AJUNTAMENT
DE CERDANYOLA DEL VALLÉS

VIST I PLAU/MST I PLAU:
EL CAP DE LA UNITAT
DE PLANEJAMENT DE
L'INSTITUT CATALÀ DEL SÒL

Emplaçament:

CERDANYOLA DEL VALLÈS

Títol del Plànol:

PERFILS DE CLAVEGUERAM
Residuals
Eix A2

Escala:
DIN A1 1/1.000
DIN A3 1/2.000

Data: Setembre 2021

Nombre Plànol: 3.06.3.3

Nom. de fitxer: 06.3.3.DWG

FULL 1 DE 31

SIMBOLOGIA

- RASANT PROJECTADA
- COL.LECTOR PROJECTAT

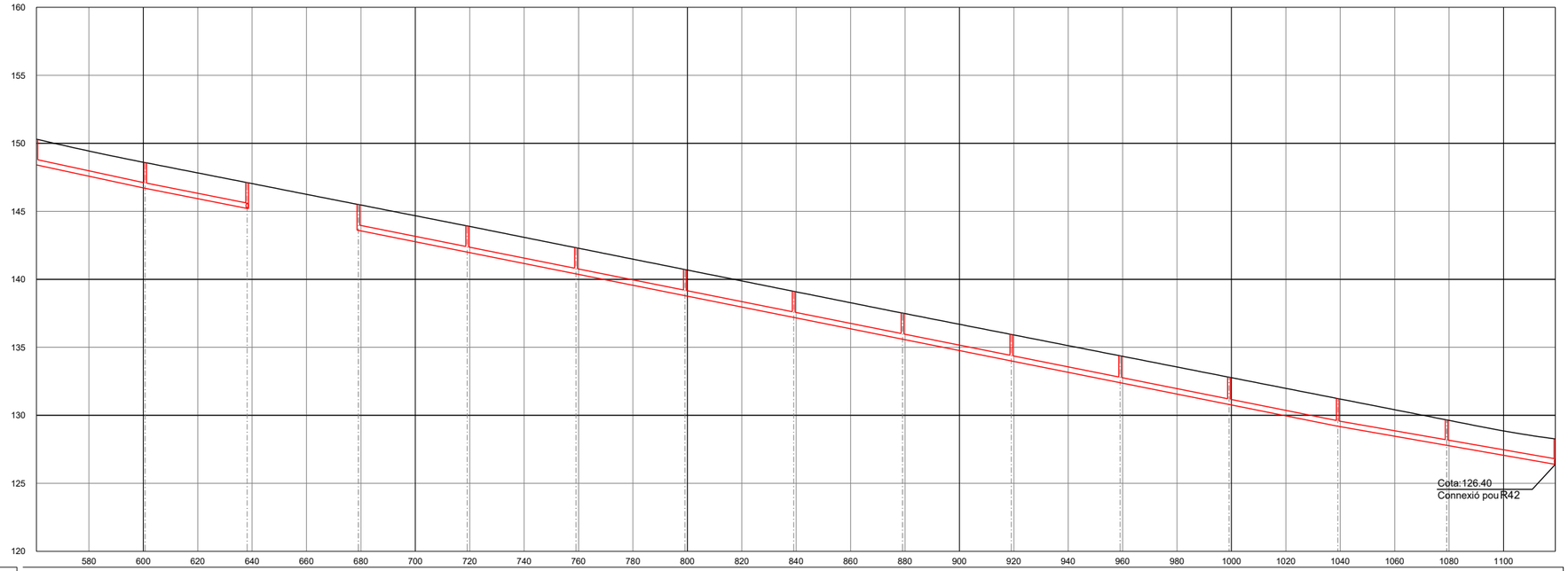

Eix-A2
Eh: 1/2000
Ev: 1/400

		R21	R22	R23	R30	R31	R32	R33	R34	R35	R36	R37	R38	R39	R40	R41
DADES COL.LECTOR	ø Tub	PE400	PE400		PE400	PE400	PE400	PE400	PE400	PE400	PE400	PE400	PE400	PE400	PE400	PE400
	Long. Tub	39.00	36.50		39.00	39.00	39.00	39.00	39.00	39.00	39.00	39.00	39.00	39.00	39.00	39.00
	Pendent	4.30%	3.95%		4.00%	4.00%	4.00%	4.00%	4.00%	4.00%	4.00%	4.00%	4.00%	3.50%	3.50%	
COTES	Tapa	150.3	148.58	147.11	145.5	143.92	142.32	140.72	139.11	137.51	135.94	134.37	132.8	131.23	129.66	128.27
	Tub	148.41	146.69	145.21	143.60	142.00	140.40	138.80	137.20	135.60	134.00	132.40	130.80	129.20	127.80	126.40
DISTÀNCIES	Parcials		40.00	37.50		40.00	40.00	40.00	40.00	40.00	40.00	40.00	40.00	40.00	40.00	40.00
	A origen	560.69	600.69	638.19	679.08	719.08	759.08	799.08	839.08	879.08	919.08	959.08	999.08	1039.08	1079.08	1119.08
Núm. POU																

PARC DE L'ALBA
CERDANYOLA DEL VALLÈS
BARCELONA / CATALUNYA

CONSORCI URBANÍSTIC
DEL CENTRE DIRECCIONAL
DE CERDANYOLA DEL VALLÈS

Ajuntament de Cerdanyola del Vallès

INCASÒL Institut Català del Sòl

Autor del Projecte:
ALBERT NOGUERA i GROS

Projecte:
ESTUDI D'OBRES BÀSIQUES D'URBANITZACIÓ DEL SECTOR PARC DE L'ALBA DE CERDANYOLA DEL VALLÉS
VIST I PLAU/MST I PLAU: EL CAP DE SERVEI DE TERRITORI DE L'AJUNTAMENT DE CERDANYOLA DEL VALLÈS
VIST I PLAU/MST I PLAU: EL CAP DE LA UNITAT DE PLANEJAMENT DE L'INSTITUT CATALÀ DEL SÒL

Emplaçament:
CERDANYOLA DEL VALLÈS

Títol del Plànol:
PERFILS DE CLAVEGUERAM
Residuals
Eix A2 - 2

Escala:
DIN A1 1/1.000
DIN A3 1/2.000
0 20 m

Data: Setembre 2021
Nombre Plànol: 306.3.3
Nom. de fitxer: 06.3.3.DWG
FULL 2 DE 31

SIMBOLOGIA

RASANT PROJECTADA

COL.LECTOR PROJECTAT

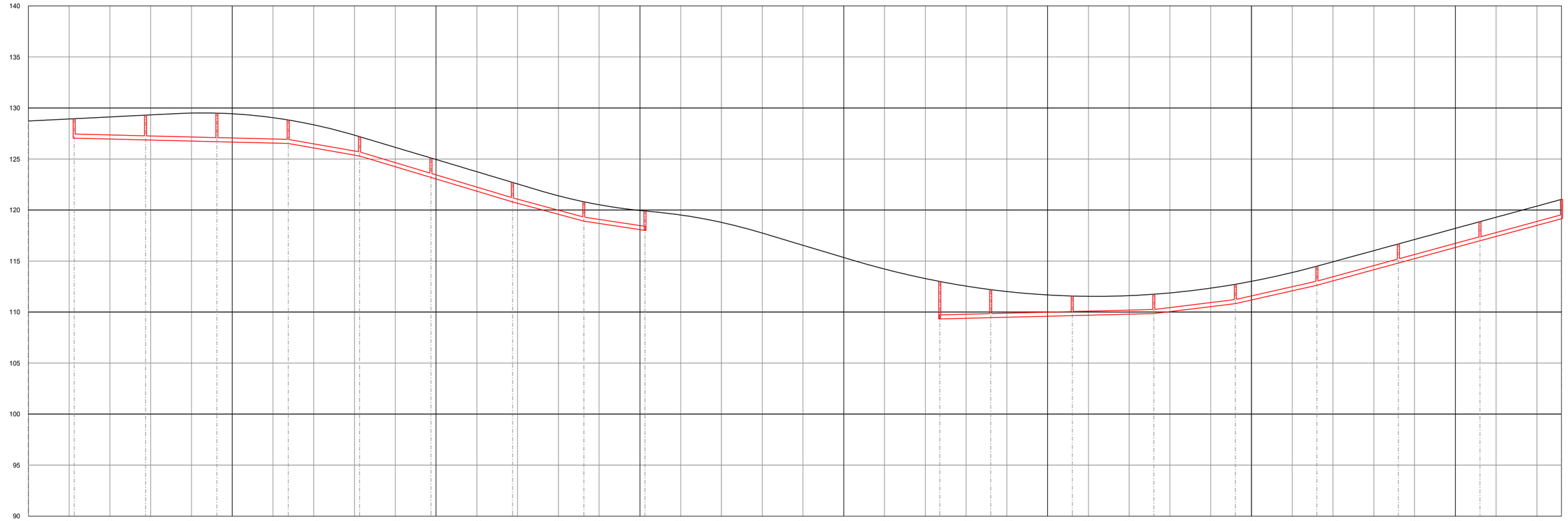

Eix-A3
Eh: 1/2000
Ev: 1/400

		R189	R190	R191	R192	R193	R194	R195	R196	R197	R262	R261	R260	R259	R258	R257	R256	R255	R254
DADES COL.LECTOR	ø Tub		PE400	PE400	PE400	PE400	PE400	PE400	PE400	PE400		PE400	PE400	PE400	PE400	PE400	PE400	PE400	PE400
	Long. Tub		34.00	34.00	34.02	34.00	34.00	39.00	34.00	29.00		24.00	39.00	39.00	39.00	39.00	39.00	39.00	39.00
	Pendent		0.50%	0.50%	0.50%	3.50%	6.00%	6.00%	5.40%	3.00%		0.50%	0.50%	0.50%	2.45%	4.50%	5.45%	5.45%	5.38%
COTES	Tapa	128.95	129.3	129.49	128.82	127.19	125.1	122.71	120.81	119.91	113	112.2	111.57	111.75	112.72	114.5	116.68	118.86	121.04
	Tub	127.05	126.87	126.70	126.52	125.30	123.20	120.80	118.91	118.01	109.32	109.45	109.65	109.85	110.83	112.63	114.81	116.99	119.14
DISTÀNCIES	Parcials		35.00	35.00	35.02	35.00	35.00	40.00	35.00	30.00		25.00	40.00	40.00	40.00	40.00	40.00	40.00	40.00
	A origen	0	22.48	57.48	92.48	127.48	162.48	197.48	237.48	272.48	302.48	447.09	472.09	512.09	552.09	592.09	632.09	672.09	712.09	752.09
Núm. POU																				

PARC DE L'ALBA
CERDANYOLA DEL VALLÈS
BARCELONA / CATALUNYA

CONSORCI URBANÍSTIC
DEL CENTRE DIRECCIONAL
DE CERDANYOLA DEL VALLÈS

Ajuntament de Cerdanyola del Vallès

INCASÒL Institut Català del Sòl

Autor del Projecte:
ALBERT NOGUERA i GROS

Projecte:
ESTUDI D'OBRES BÀSIQUES D'URBANITZACIÓ DEL SECTOR
PARC DE L'ALBA DE CERDANYOLA DEL VALLÉS

VIST I PLAU/MST I PLAU:
EL CAP DE SERVEI DE TERRITORI DE L'AJUNTAMENT DE CERDANYOLA DEL VALLÈS

VIST I PLAU/MST I PLAU:
EL CAP DE LA UNITAT DE PLANEJAMENT DE L'INSTITUT CATALÀ DEL SÒL

Emplaçament:
CERDANYOLA DEL VALLÈS

Títol del Plànol:
PERFILS DE CLAVEGUERAM
Residuals
Eix A3

Escala:
DIN A1 1/1.000
DIN A3 1/2.000
0 10 m

Data: Setembre 2021

Nombre Plànol: 306.3.3

Nom. de fitxer: 06.3.3.DWG

FULL 3 DE 31

SIMBOLOGIA

RASANT PROJECTADA

COL.LECTOR PROJECTAT

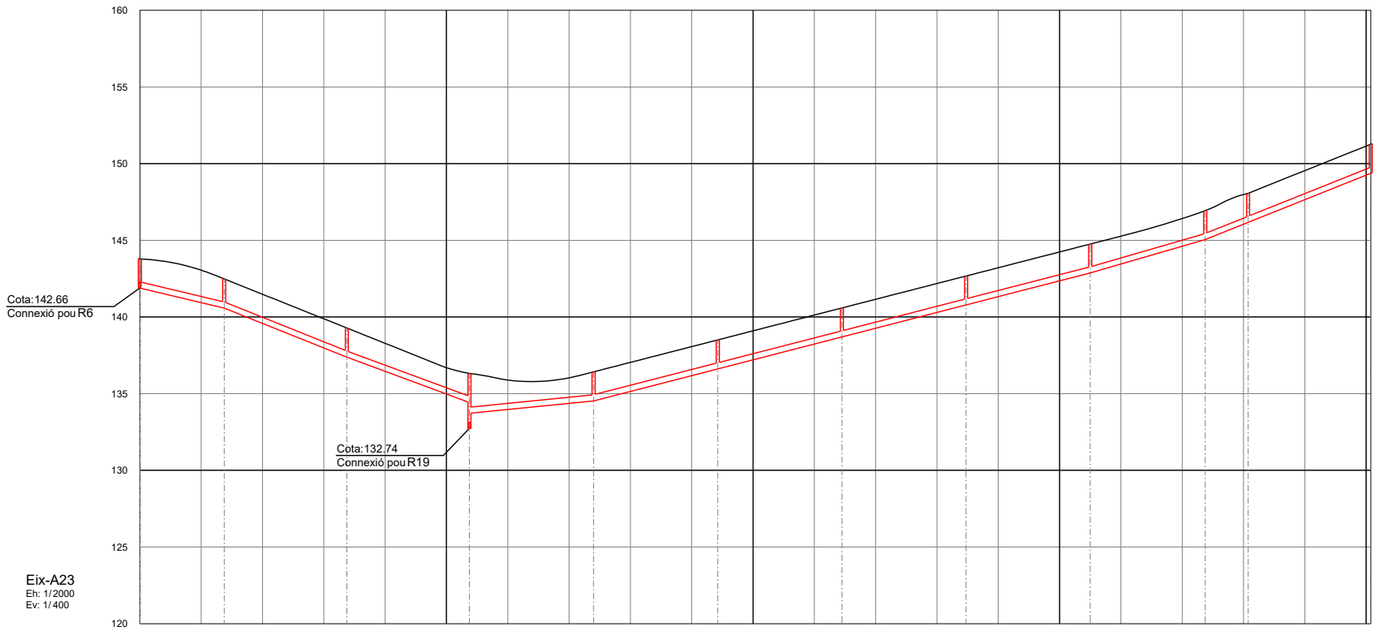

Eix-A23
Eh: 1/2000
Ev: 1/400

DADES COL.LECTOR	ø Tub	PE400	PE400	PE400	PE400	PE400	PE400	PE400	PE400	PE400	PE400	PE400
	Long. Tub	26.50	39.00	39.00	39.50	39.50	39.50	39.50	39.50	36.50	13.00	39.00
	Pendent	4.75%	8.00%	7.40%	2.00%	5.15%	5.15%	5.15%	5.15%	5.80%	8.00%	8.00%
COTES	Tapa	143.78	142.48	139.28	136.32	136.42	138.5	140.59	142.67	144.75	146.94	148.07	151.26
	Tub	141.89	140.58	137.38	134.42 134.21 133.73	134.53	136.61	138.70	140.78	142.87	145.04	146.16	149.36
DISTÀNCIES	Parcials	27.50	40.00	40.00	40.50	40.50	40.50	40.50	40.50	37.50	14.00	40.00	
	A origen	0	27.5	67.5	107.5	148	188.5	229	269.5	310	347.5	361.5	401.5
Núm. POU		R7	R8	R9	R18	R17	R16	R15	R14	R13	R12	R11	R10

PARC DE L'ALBA
CERDANYOLA DEL VALLÈS
BARCELONA / CATALUNYA

CONSORCI URBANÍSTIC
DEL CENTRE DIRECCIONAL
DE CERDANYOLA DEL VALLÈS

Ajuntament de Cerdanyola del Vallès

INCASÒL Institut Català del Sòl

Autor del Projecte:
ALBERT NOGUERA i GROS

Projecte:
ESTUDI D'OBRES BÀSIQUES D'URBANITZACIÓ DEL SECTOR
PARC DE L'ALBA DE CERDANYOLA DEL VALLÉS

VST I PLA/MST I PLAU:
EL CAP DE SERVEI DE
TERRITORI DE L'AJUNTAMENT
DE CERDANYOLA DEL VALLÉS

VST I PLA/MST I PLAU:
EL CAP DE LA UNITAT
DE PLANEJAMENT DE
L'INSTITUT CATALÀ DEL SÒL

Emplaçament:
CERDANYOLA DEL VALLÈS

Títol del Plànol:
PERFILS DE CLAVEGUERAM
Residuals
Eix A23

Escala:
DIN A1 1/1.000
DIN A3 1/2.000

Data:
Setembre 2021

Nombre Plànol
306.3.3

Nom. de fitxer:
06.3.3.DWG

FULL 4 DE 31

SIMBOLOGIA

RASANT PROJECTADA

COL.LECTOR PROJECTAT

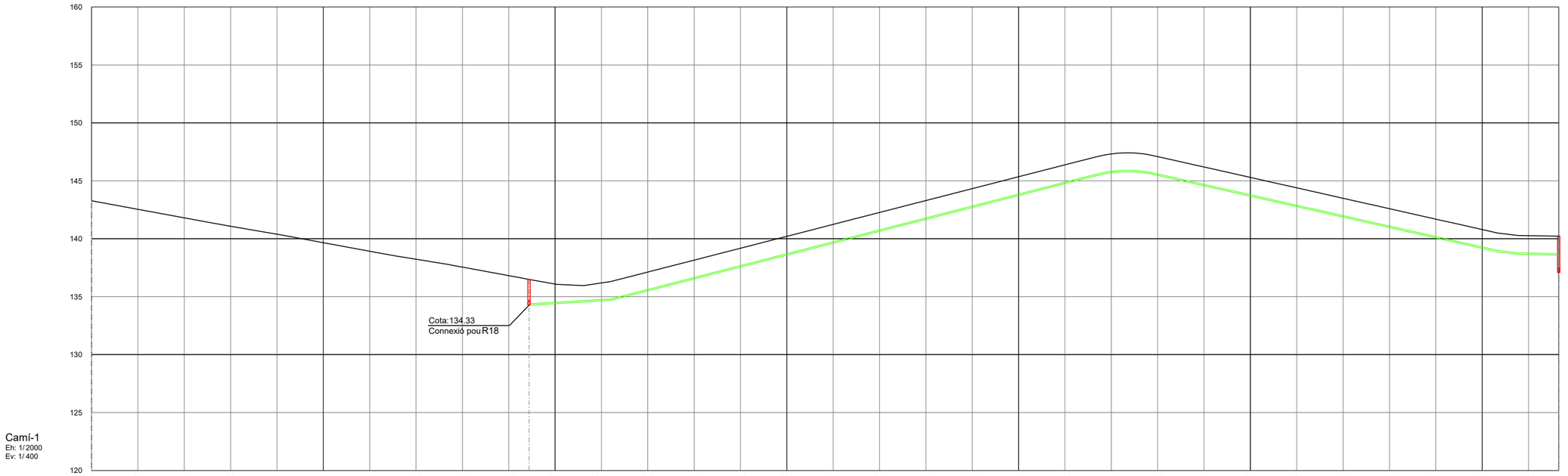

Camí-1
Eh: 1/2000
Ev: 1/400

		0	20	40	60	80	100	120	140	160	180	200	220	240	260	280	300	320	340	360	380	400	420	440	460	480	500	520	540	560	580	600	620
DADES COL.LECTOR	ø Tub																																
	Long. Tub																																
	Pendent																																
COTES	Tapa																																
	Tub																																
DISTÀNCIES	Parcials																																
	A origen	0																															
Núm. POU																																	

136.49
134.26
188.77
140.23
137.08
633.03
R19
R25

PARC DE L'ALBA
CERDANYOLA DEL VALLÈS
BARCELONA / CATALUNYA

CONSORCI URBANÍSTIC
DEL CENTRE DIRECCIONAL
DE CERDANYOLA DEL VALLÈS

Ajuntament de Cerdanyola del Vallès

INCASÒL Institut Català del Sòl

Autor del Projecte:
ALBERT NOGUERA i GROS

Projecte:
ESTUDI D'OBRES BÀSIQUES D'URBANITZACIÓ DEL SECTOR
PARC DE L'ALBA DE CERDANYOLA DEL VALLÉS

VIST I PLAU/VIST I PLAU:
EL CAP DE SERVEI DE TERRITORI DE L'AJUNTAMENT DE CERDANYOLA DEL VALLÉS

VIST I PLAU/VIST I PLAU:
EL CAP DE LA UNITAT DE PLANEJAMENT DE L'INSTITUT CATALÀ DEL SOL

Emplaçament:
CERDANYOLA DEL VALLÈS

Títol del Plànol:
PERFILS DE CLAVEGUERAM
Residuals
Camí 1

Escala:
DIN A1 1/1.000
DIN A3 1/2.000
0 20 m

Data:
Setembre 2021

Nombre Plànol
306.3.3

Nom. de fitxer:
06.3.3.DWG

FULL 5 DE 31

SIMBOLOGIA

- RASANT PROJECTADA
- COL.LECTOR PROJECTAT

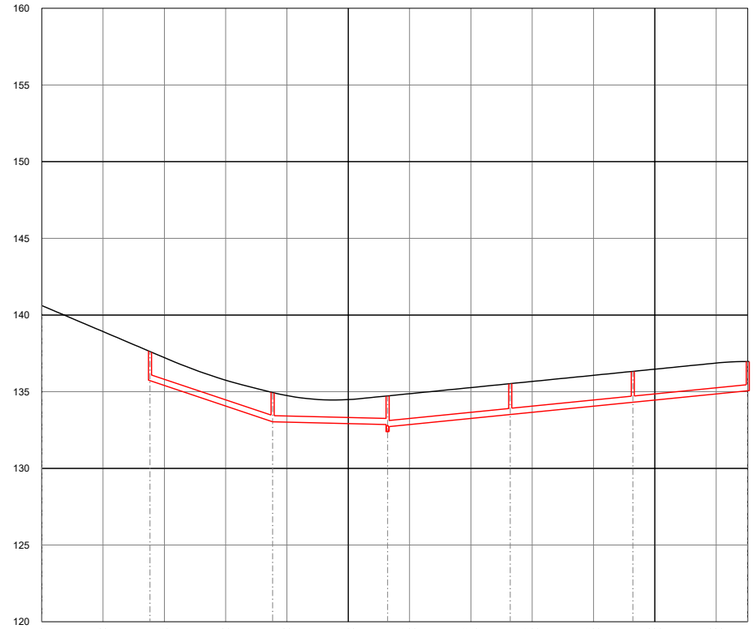

Camí-2
Eh: 1/2000
Ev: 1/400

DADES COL.LECTOR	ø Tub	PE400	PE400	PE400	PE400	PE400	
	Long. Tub	39.00	36.50	39.00	39.00	36.50	
	Pendent	6.70%	0.50%	2.00%	2.00%	2.00%	
COTES	Tapa	137.62	134.95	134.73	135.52	136.32	136.96
	Tub	135.72	133.04	132.86 / 132.39 / 132.71	133.51	134.31	135.06
DISTÀNCIES	Parcials	40.00	37.50	40.00	40.00	37.50	
	A origen	0 / 35.32	75.32	112.82	152.82	192.82	230.32
Núm. POU		R43	R44	R48	R47	R46	R45

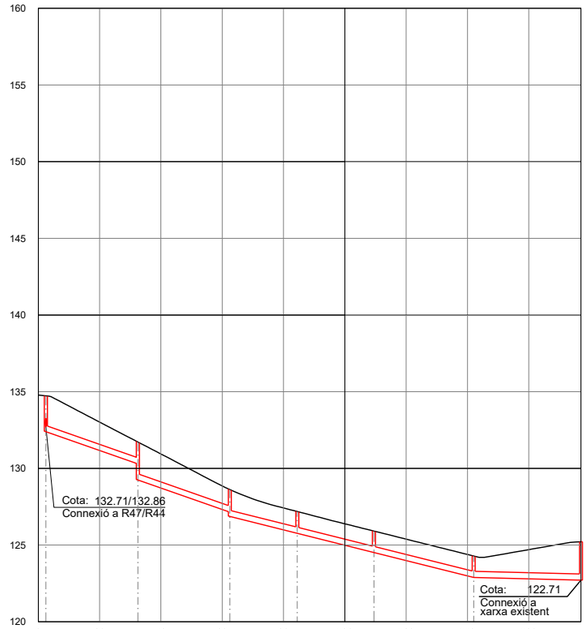

Camí 3
Eh: 1/2000
Ev: 1/200

DADES COL.LECTOR	ø Tub	PE400	PE400	PE400	PE400	PE400	PE400
	Long. Tub	29.00	29.00	21.00	24.00	31.54	34.00
	Pendent	7.00%	7.00%	5.00%	5.00%	5.00%	0.50%
COTES	Tapa	134.73	131.72	128.62	127.19	125.91	124.28	125.21
	Tub	132.39	129.92	127.20 / 126.86	125.76	124.51	122.88	122.71
DISTÀNCIES	Parcials	30.00	30.00	22.00	25.00	32.54	35.00	
	A origen	0 / 2.49	32.49	62.49	84.49	109.49	142.02	177.02
Núm. POU		R48	R49	R50	R51	R52	R53	R54

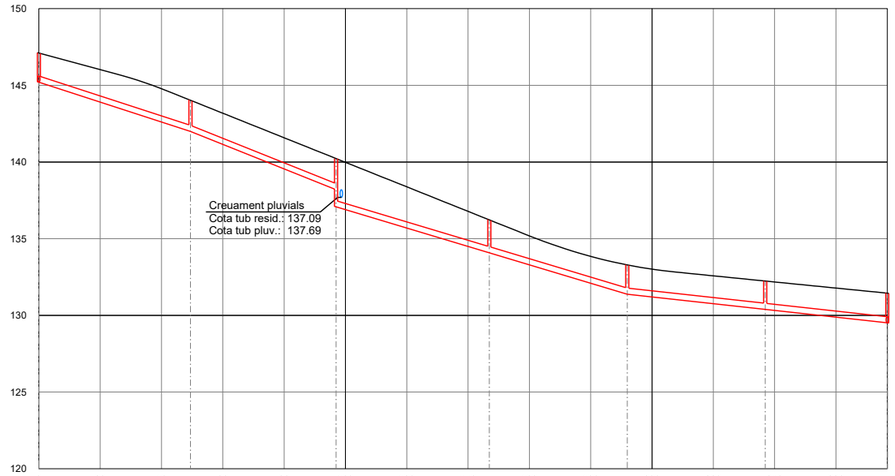

Eix-2A1
Eh: 1/2000
Ev: 1/400

DADES COL.LECTOR	ø Tub	PE400	PE400	PE400	PE400	PE400	PE400	
	Long. Tub	48.45	46.50	49.00	44.00	44.00	38.80	
	Pendent	6.50%	8.00%	6.00%	6.00%	2.20%	2.20%	
COTES	Tapa	147.11	144.03	140.23	136.23	133.29	132.24	131.45
	Tub	145.21	141.99	138.23 / 137.08	134.08	131.38	130.39	129.51
DISTÀNCIES	Parcials	49.45	47.50	50.00	45.00	45.00	39.80	
	A origen	0	49.45	96.95	146.95	191.95	236.95	276.75
Núm. POU		R23	R24	R25	R26	R27	R28	R29

PARC DE L'ALBA
CERDANYOLA DEL VALLÈS
BARCELONA / CATALUNYA

CONSORCI URBANÍSTIC
DEL CENTRE DIRECCIONAL
DE CERDANYOLA DEL VALLÈS

Ajuntament de Cerdanyola del Vallès

INCASÒL Institut Català del Sòl

Autor del Projecte:
ALBERT NOGUERA i GROS

Projecte:
ESTUDI D'OBRES BÀSIQUES D'URBANITZACIÓ DEL SECTOR
PARC DE L'ALBA DE CERDANYOLA DEL VALLÉS

VIST I PLAU/MST I PLAU:
EL CAP DE SERVEI DE TERRITORI DE L'AJUNTAMENT DE CERDANYOLA DEL VALLÈS

VIST I PLAU/MST I PLAU:
EL CAP DE LA UNITAT DE PLANEJAMENT DE L'INSTITUT CATALÀ DEL SÒL

Emplaçament:
CERDANYOLA DEL VALLÈS

Títol del Plànol:
PERFILS DE CLAVEGUERAM
Residuals
Camí 2 - Eix 2A1

Escala:
DIN A1 1/1.000
DIN A3 1/2.000

Data: Setembre 2021

Nombre Plànol: 306.3.3

Nom. de fitxer: 06.3.3.DWG

FULL 6 DE 31

SIMBOLOGIA

RASANT PROJECTADA

COL.LECTOR PROJECTAT

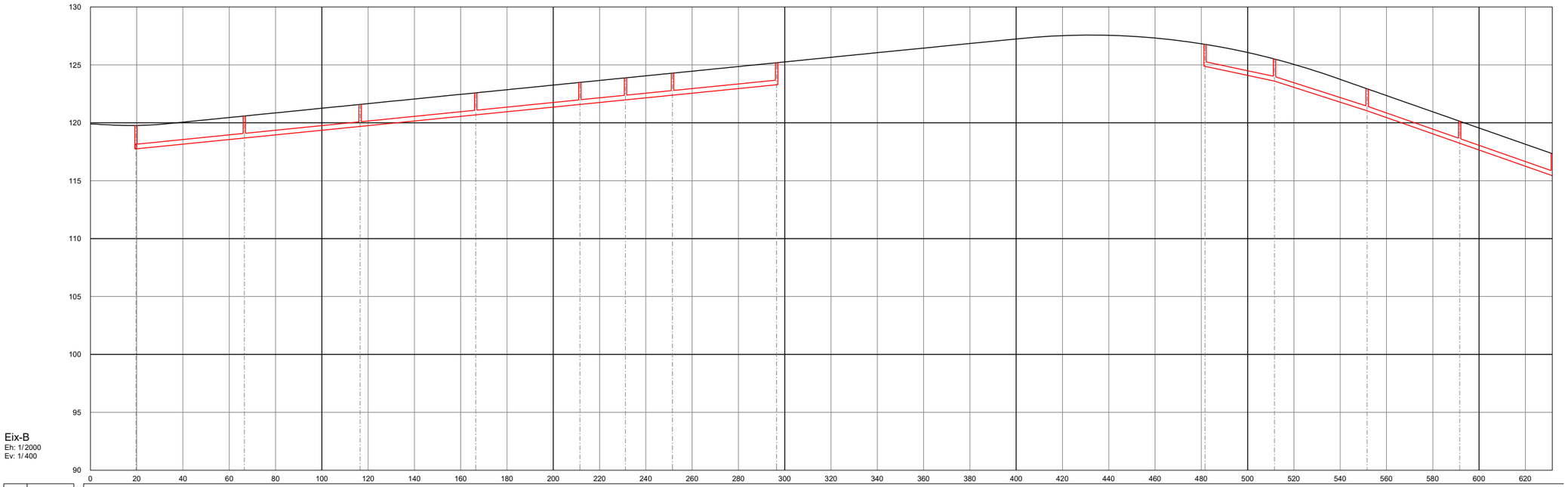

Eix-B
Eh: 1/2000
Ev: 1/400

| | | |

SIMBOLOGIA

RASANT PROJECTADA

COL.LECTOR PROJECTAT

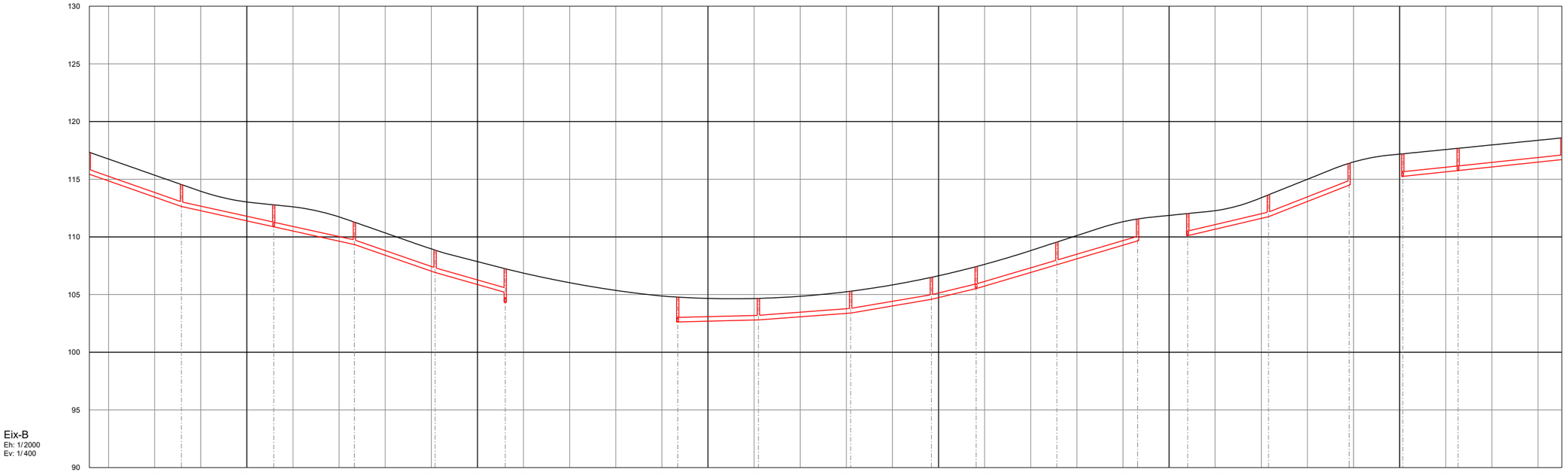

Eix-B
Eh: 1/2000
Ev: 1/400

DADES COLLECTOR	ø Tub	PE400	PE400	PE400	PE400	PE400		PE400	PE400	PE400	PE400	PE400	PE400		PE400	PE400		PE400	PE400		
	Long. Tub	39.00	39.00	34.00	34.00	29.42		34.00	39.00	34.00	18.45	34.00	34.00		34.00	34.00		23.01	44.00		
	Pendent	7.00%	4.40%	4.40%	6.90%	5.70%		0.50%	1.50%	3.40%	4.80%	5.90%	5.90%		4.70%	7.80%		2.10%	2.10%		
COTES	Tapa	117.33	114.53	112.78	111.28	108.85	107.24	104.78	104.67	105.29	106.49	107.42	109.55	111.55	112.01	113.64	116.38	117.15	117.68	118.58	
	Tub	115.43	112.63	110.67	109.33	106.92	105.21 104.31	102.62	102.80	103.40	104.59	105.52	107.59	109.65	110.11	111.75	114.48	115.25	115.75	116.70	
DISTANCIES	Parcials	40.00	40.00	35.00	35.00	30.42		35.00	40.00	35.00	19.45	35.00	35.00		35.00	35.00		24.01	45.00		
	A origen	631.64	671.64	711.64	746.64	781.64	812.06	886.88	921.88	961.88	996.88	1016.33	1051.33	1086.33	1108.09	1143.09	1178.09	1201.36	1225.37	1270.37	
Núm. POU		R210	R211	R212	R213	R214	R238	R272	R271	R270	R269	R268	R267	R266	R327	R326	R325	R300	R294	R293	

PARC DE L'ALBA
CERDANYOLA DEL VALLÈS
BARCELONA / CATALUNYA

CONSORCI URBANÍSTIC
DEL CENTRE DIRECCIONAL
DE CERDANYOLA DEL VALLÈS

Ajuntament de Cerdanyola del Vallès

INCASÒL Institut Català del Sòl

Autor del Projecte:

ALBERT NOGUERA i GROS

Projecte:

ESTUDI D'OBRES BÀSIQUES D'URBANITZACIÓ DEL SECTOR
PARC DE L'ALBA DE CERDANYOLA DEL VALLÉS

VIST I PLAU/IST I PLAU:
EL CAP DE SERVEI DE TERRITORI DE L'AJUNTAMENT DE CERDANYOLA DEL VALLÉS

VIST I PLAU/IST I PLAU:
EL CAP DE LA UNITAT DE PLANEJAMENT DE L'INSTITUT CATALÀ DEL SÒL

Emplaçament:

CERDANYOLA DEL VALLÈS

Títol del Plànol:

PERFILS DE CLAVEGUERAM
Residuals

Escala:
DIN A1 1/1.000
DIN A3 1/2.000

Data: Setembre 2021

Nombre Plànol: 306.3.3

Nom. de fitxer: 06.3.3.DWG

FULL 8 DE 31

SIMBOLOGIA

RASANT PROJECTADA

COL.LECTOR PROJECTAT

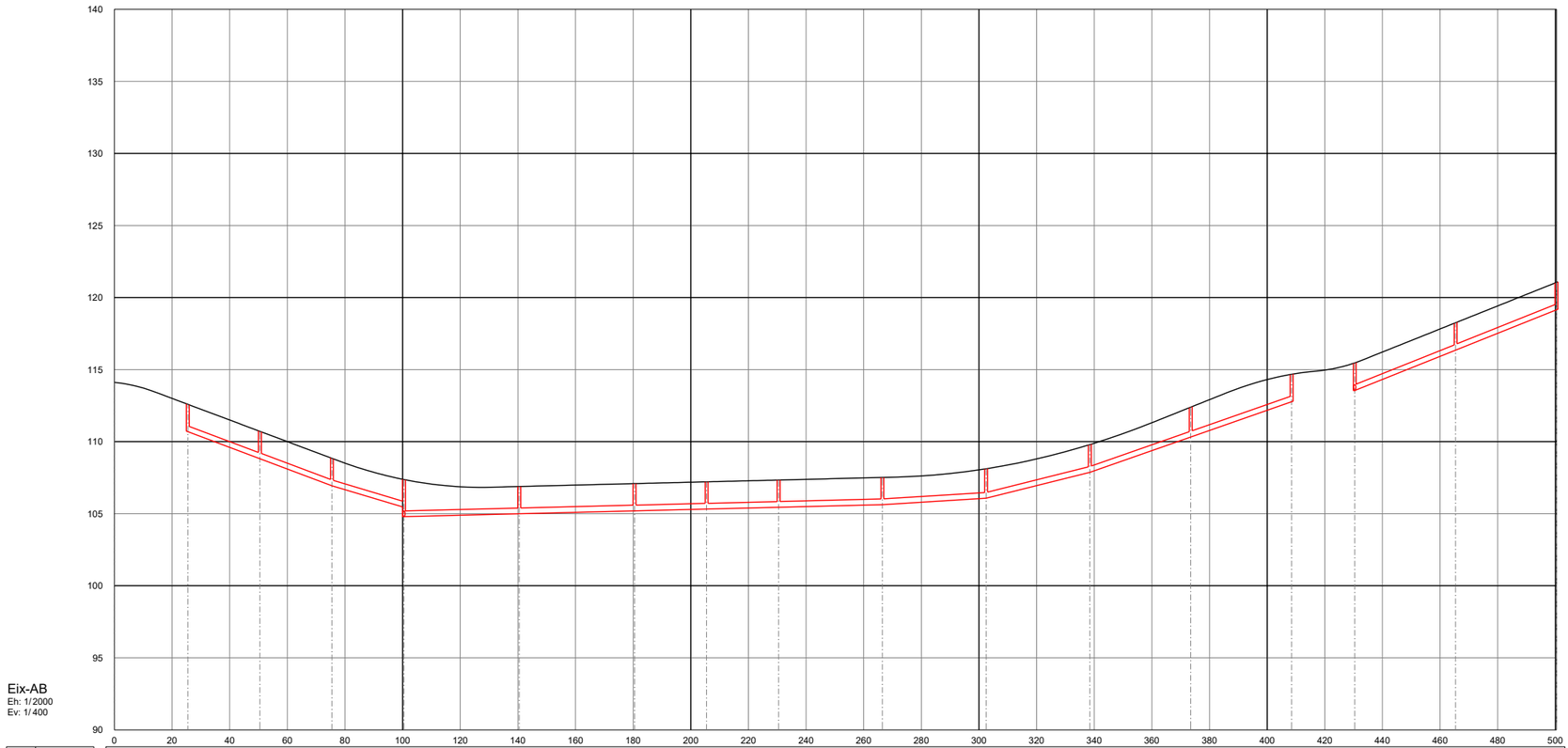

Eix-AB
Eh: 1/2000
Ev: 1/400

DADES COL.LECTOR	ø Tub		PE400	PE400	PE400	PE400	PE400	PE400	PE400	PE400	PE400	PE400	PE400	PE400		PE400	PE400				
	Long. Tub		24.00	24.00	24.00	39.00	39.00	24.00	24.00	35.00	35.00	35.00	34.00	34.00		34.00	34.00				
	Pendent		7.50%	7.50%	6.00%	0.50%	0.50%	0.50%	0.50%	0.50%	1.25%	5.00%	7.00%	7.00%		8.00%	8.00%				
COTES	Tapa	112.59	110.71	108.84	107.37	106.89	107.09	107.21	107.33	107.51	108.12	109.79	112.39	114.67	115.46	118.25	121.05				
	Tub	110.69	108.81	106.94	105.47 104.79	104.99	105.19	105.32	105.44	105.62	106.07	107.87	110.32	112.77	113.55	116.35	119.15				
DISTÀNCIES	Parcials		25.00	25.00	25.00	40.00	40.00	25.00	25.00	36.00	36.00	36.00	35.00	35.00		35.00	35.00				
	A origen	0	25.48	50.48	75.48	100.48	140.48	180.48	205.48	230.48	266.48	302.48	338.48	373.48	408.48	430.4	465.4	500.4				
Núm. POU		R223	R224	R225	R235	R234	R233	R232	R231	R230	R229	R228	R227	R226	R321	R320	R319				

PARC DE L'ALBA
CERDANYOLA DEL VALLÈS
BARCELONA / CATALUNYA

CONSORCI URBANÍSTIC
DEL CENTRE DIRECCIONAL
DE CERDANYOLA DEL VALLÈS

Ajuntament de Cerdanyola del Vallès

INCASÒL Institut Català del Sòl

Autor del Projecte:

ALBERT NOGUERA i GROS

Projecte:

ESTUDI D'OBRES BÀSIQUES D'URBANITZACIÓ DEL SECTOR
PARC DE L'ALBA DE CERDANYOLA DEL VALLÉS

VIST I PLAU/VIST I PLAU:
EL CAP DE SERVEI DE
TERRITORI DE L'AJUNTAMENT
DE CERDANYOLA DEL VALLÈS

VIST I PLAU/VIST I PLAU:
EL CAP DE LA UNITAT
DE PLANEJAMENT DE
L'INSTITUT CATALÀ DEL SÒL

Emplaçament:

CERDANYOLA DEL VALLÈS

Títol del Plànol:

PERFILS DE CLAVEGUERAM
Residuals
Eix AB

Escala:
DIN A1 1/1.000
DIN A3 1/2.000
0 20 m

Data: Setembre 2021

Nombre Plànol: 306.3.3

Nom. de fitxer: 06.3.3.DWG

FULL 9 DE 31

SIMBOLOGIA

RASANT PROJECTADA

COL.LECTOR PROJECTAT

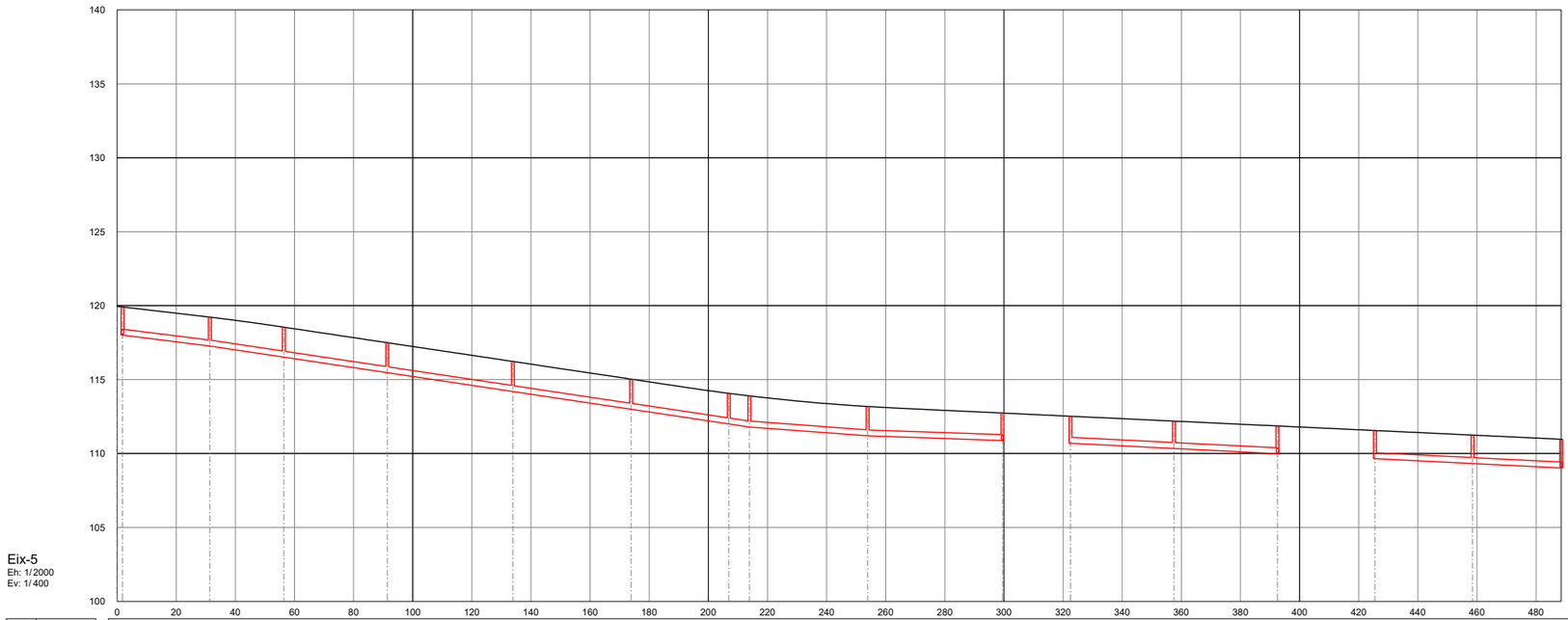

Eix-5
Eh: 1/2000
Ev: 1/400

		R197	R198	R199	R200	R201	R202	R203	R204	R205	R212	R247	R248	R249	R278	R279	R280
DADES COLLECTOR	ø Tub	PE400	PE400	PE400	PE400	PE400	PE400	PE400	PE400	PE400		PE400	PE400		PE400	PE400	
	Long. Tub	28.55	24.00	34.00	41.50	39.00	32.02	5.98	39.00	44.61		34.00	34.00		32.00	29.00	
	Pendent	2.50%	3.00%	3.00%	3.00%	3.00%	3.00%	3.00%	1.50%	0.70%		1.00%	1.00%		1.00%	1.00%	
COTES	Tapa	119.91	119.22	118.54	117.49	116.22	115.03	114.07	113.9	113.18	112.76	112.52	112.19	111.90	111.55	111.24	110.98
	Tub	118.01	117.27	116.52	115.47	114.19	112.99	112.00	111.79	111.19	110.87	110.69	110.34	109.99	109.65	109.32	109.02
DISTÀNCIES	Parcials		29.55	25.00	35.00	42.50	40.00	33.02	6.98	40.00	45.61		35.00	35.00		33.00	30.00
	A origen	0	31.39	56.39	91.39	133.89	173.89	206.92	213.89	253.89	299.5	322.5	357.5	392.5	425.5	458.5	488.5

PARC DE L'ALBA
CERDANYOLA DEL VALLÈS
BARCELONA / CATALUNYA

CONSORCI URBANÍSTIC
DEL CENTRE DIRECCIONAL
DE CERDANYOLA DEL VALLÈS

Ajuntament de Cerdanyola del Vallès

INCASÒL Institut Català del Sòl

Autor del Projecte:
ALBERT NOGUERA i GROS

Projecte:
ESTUDI D'OBRES BÀSIQUES D'URBANITZACIÓ DEL SECTOR
PARC DE L'ALBA DE CERDANYOLA DEL VALLÉS
VIST I PLAUVIST I PLAU:
EL CAP DE SERVEI DE TERRITORI DE L'AJUNTAMENT DE CERDANYOLA DEL VALLÈS
VIST I PLAUVIST I PLAU:
EL CAP DE LA UNITAT DE PLANEJAMENT DE L'INSTITUT CATALÀ DEL SÒL

Emplaçament:
CERDANYOLA DEL VALLÈS

Títol del Plànol:
PERFILS DE CLAVEGUERAM
Residuals

Escala:
DIN A1 1/1.000
DIN A3 1/2.000

Data: Setembre 2021

Nombre Plànol: 306.3.3

Nom. de fitxer: 06.3.3.DWG

FULL 10 DE 31

SIMBOLOGIA

RASANT PROJECTADA

COL.LECTOR PROJECTAT

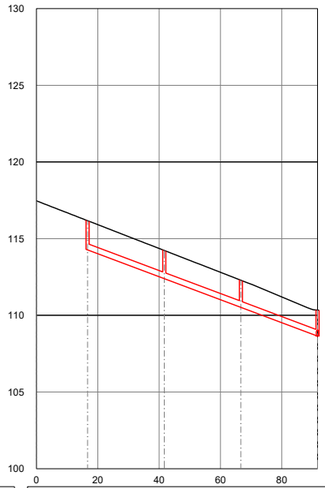

Eix-EP0
Eh: 1/2000
Ev: 1/400

DADES COL.LECTOR	ø Tub		PE400	PE400	PE400
	Long. Tub		24.00	24.22	23.78
	Pendent		7.50%	7.50%	7.50%
COTES	Tapa	116.17	114.23	112.29	110.34
	Tub	114.27	112.40	110.50	108.65
DISTÀNCIES	Parcials		25.00	25.22	24.78
	A origen	0 16.66	41.66	66.66	91.66
Núm. POU		R217	R218	R219	R220

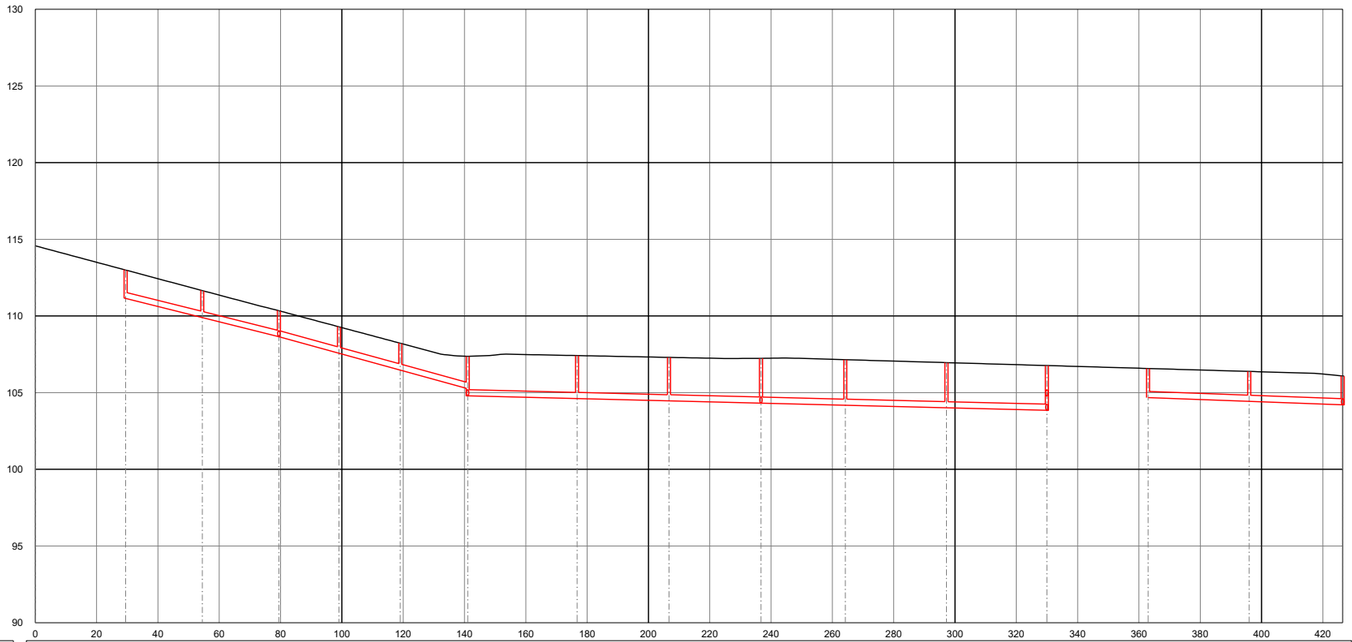

Eix-E5a/b/c
Eh: 1/2000
Ev: 1/400

DADES COL.LECTOR	ø Tub		PE400	PE400	PE400	PE400	PE400	PE400	PE400	PE400	PE400	PE400		PE400	PE400	
	Long. Tub		24.00	24.00	18.59	19.00	21.00	34.66	29.00	29.00	26.50	32.00	31.77	32.00	29.47	
	Pendent		5.00%	5.00%	5.50%	5.50%	5.50%	0.50%	0.50%	0.50%	0.50%	0.50%	0.50%	0.75%	0.75%	
COTES	Tapa	112.99	111.66	110.34	109.29	108.22	107.37	107.42	107.3	107.24	107.15	106.96	106.77	106.58	106.38	106.11
	Tub	111.15	109.90	108.65	107.57	106.47	105.29 104.79	104.61	104.46	104.31	104.18	104.01	103.85	104.68	104.43	104.20
DISTÀNCIES	Parcials		25.00	25.00	19.59	20.00	22.00	35.66	30.00	30.00	27.50	33.00	32.77	33.00	30.47	
	A origen	0 29.47	54.47	79.47	99.06	119.06	141.06	176.72	206.72	236.72	264.22	297.22	329.98	362.98	395.98	426.45
Núm. POU		R215	R216	R220	R221	R222	R235	R236	R237	R238	R239	R240	R251	R282	R283	R284

PARC DE L'ALBA
CERDANYOLA DEL VALLÈS
BARCELONA / CATALUNYA

CONSORCI URBANÍSTIC
DEL CENTRE DIRECCIONAL
DE CERDANYOLA DEL VALLÈS

Ajuntament de Cerdanyola del Vallès

INCASÒL Institut Català del Sòl

Autor del Projecte:

ALBERT NOGUERA i GROS

Projecte:

ESTUDI D'OBRES BÀSIQUES D'URBANITZACIÓ DEL SECTOR
PARC DE L'ALBA DE CERDANYOLA DEL VALLÉS

VIST I PLAU/MST I PLAU:
EL CAP DE SERVEI DE TERRITORI DE L'AJUNTAMENT DE CERDANYOLA DEL VALLÈS

VIST I PLAU/MST I PLAU:
EL CAP DE LA UNITAT DE PLANEJAMENT DE L'INSTITUT CATALÀ DEL SÒL

Emplaçament:

CERDANYOLA DEL VALLÈS

Títol del Plànol:

PERFILS DE CLAVEGUERAM
Residuals
Eix Ep0 - E

Escala:
DIN A1 1/1.000
DIN A3 1/2.000

Data: Setembre 2021

Nombre Plànol: 306.3.3

Nom. de fitxer: 06.3.3.DWG

FULL 11 DE 31

SIMBOLOGIA

- RASANT PROJECTADA
- COL.LECTOR PROJECTAT

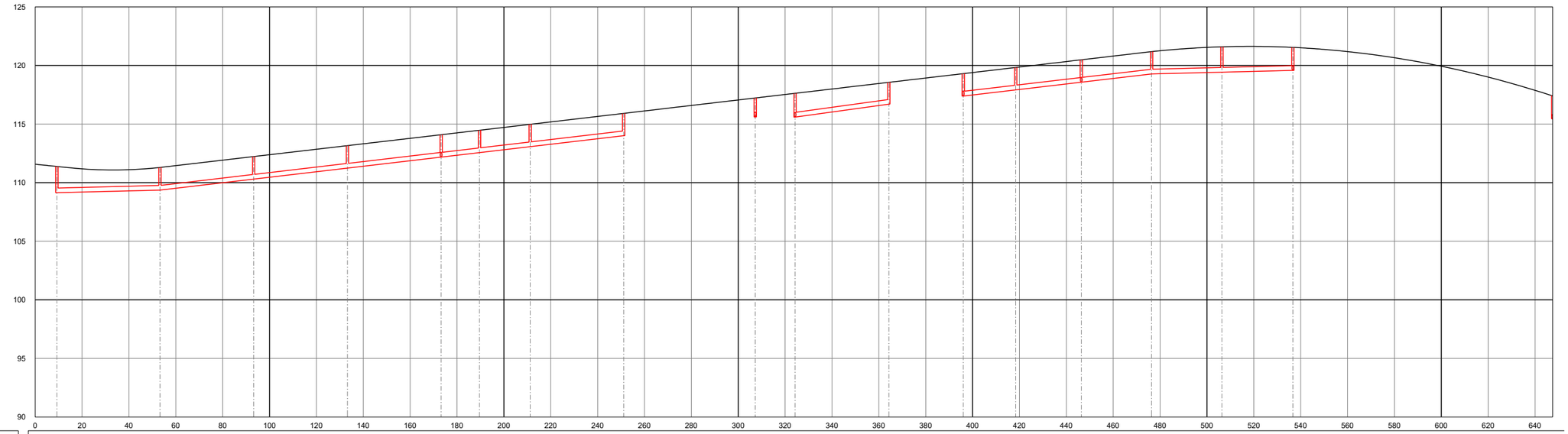

Eix-C
Eh: 1/2000
Ev: 1/400

| | | |

SIMBOLOGIA

- RASANT PROJECTADA
- COL.LECTOR PROJECTAT

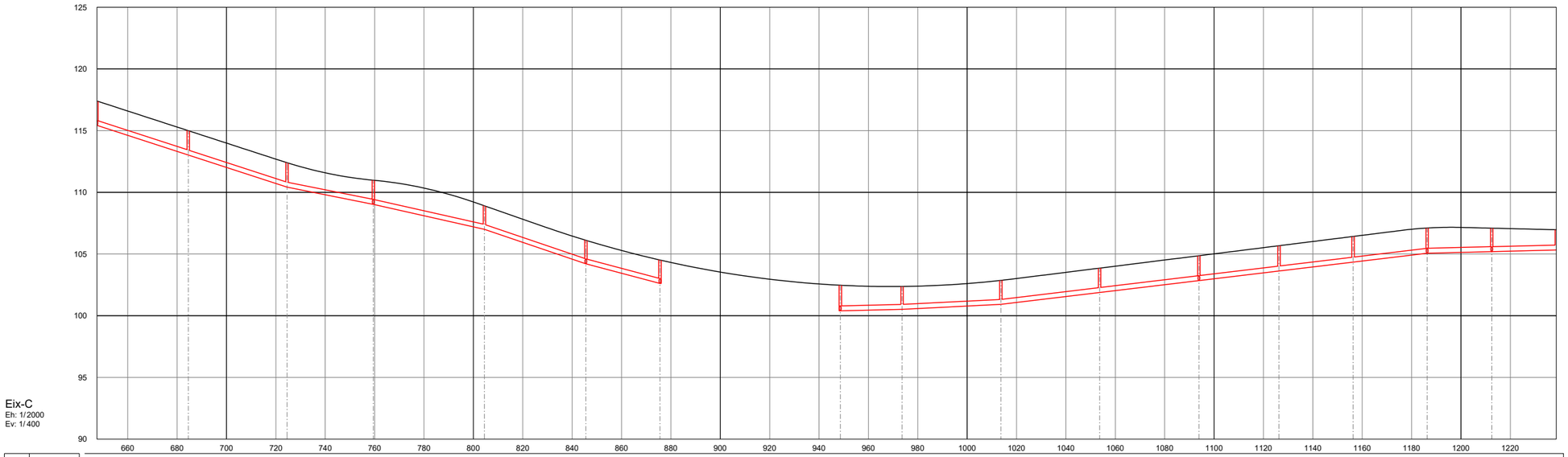

Eix-C
Eh: 1/2000
Ev: 1/400

DADES COL.LECTOR	ø Tub	PE400	PE400	PE400	PE400	PE400	PE400		PE400	PE400	PE400	PE400	PE400	PE400	PE400	PE400	PE400
	Long. Tub	36.00	39.00	33.96	44.00	40.10	29.00		24.00	39.00	39.00	39.22	31.45	29.00	29.00	25.16	25.16
	Pendent	6.50%	6.50%	4.00%	4.50%	6.80%	5.30%		0.50%	1.00%	2.40%	2.40%	2.40%	2.40%	2.40%	0.50%	0.50%
COTES	Tapa	117.4	114.99	112.4	110.98	108.91	106.11	104.51	102.47	102.37	102.86	103.86	104.86	105.67	106.42	107.11	107.1	106.97
	Tub	115.43	113.02	110.42	109.02	107.00	104.20	102.61	100.40	100.52	100.92	101.88	102.85	103.62	104.34	105.06	105.20	105.33
DISTANCIES	Parcials	37.00	40.00	34.96	45.00	41.10	30.00		25.00	40.00	40.00	40.22	32.45	30.00	30.00	26.16	26.16	
	A origen	647.51	684.51	724.51	759.48	804.48	845.58	875.58	948.64	973.64	1013.64	1053.64	1093.86	1126.31	1156.31	1186.31	1212.46	1238.62
Núm. POU		R275	R276	R277	R280	R281	R284	R285	R345	R344	R343	R342	R341	R318	R317	R316	R315	R314

PARC **DE L'ALBA**
CERDANYOLA DEL VALLÈS
BARCELONA / CATALUNYA

CONSORCI URBANÍSTIC DEL CENTRE DIRECCIONAL DE CERDANYOLA DEL VALLÈS

Ajuntament de Cerdanyola del Vallès

INCASÒL Institut Català del Sòl

Autor del Projecte:
ALBERT NOGUERA i GROS

Projecte:
ESTUDI D'OBRES BÀSIQUES D'URBANITZACIÓ DEL SECTOR PARC DE L'ALBA DE CERDANYOLA DEL VALLÉS
VIST I PLAMIST I PLAU: EL CAP DE SERVEI DE TERRITORI DE L'AJUNTAMENT DE CERDANYOLA DEL VALLÉS
VIST I PLAMIST I PLAU: EL CAP DE LA UNITAT DE PLANEJAMENT DE L'INSTITUT CATALÀ DEL SÒL

Emplaçament:
CERDANYOLA DEL VALLÈS

Títol del Plànol:
PERFILS DE CLAVEGUERAM
Residuals

Escala:
DIN A1 1/1.000
DIN A3 1/2.000

Data: Setembre 2021

Nombre Plànol: 306.3.3

Nom. de fitxer: 06.3.3.DWG

FULL 13 DE 31

SIMBOLOGIA

RASANT PROJECTADA

COL.LECTOR PROJECTAT

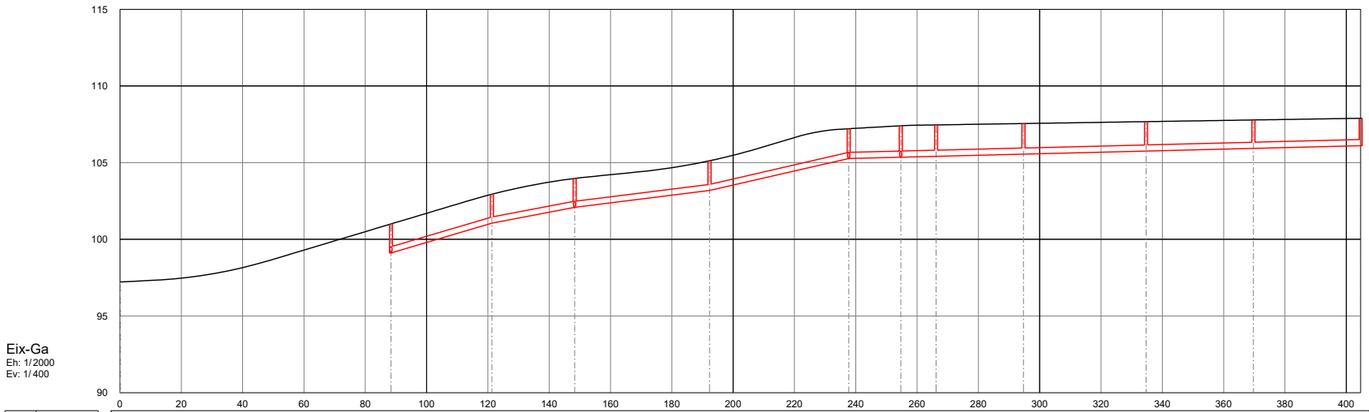

Eix-Ga
Eh: 1/2000
Ev: 1/400

DADES COL.LECTOR	ø Tub		PE400	PE400	PE400	PE400	PE400	PE400	PE400	PE400	PE400	PE400	
	Long. Tub		31.92	26.00	43.00	44.39	16.00	10.50	27.50	39.00	34.00	34.00	
	Pendent		5.90%	3.80%	2.50%	4.60%	0.50%	0.50%	0.50%	0.50%	0.50%	0.50%	
COTES	Tapa	101	102.94	103.97	105.12	107.21	107.41	107.46	107.55	107.67	107.78	107.89	
	Tub	99.11	101.06	102.08	103.18	105.27	105.36	105.41	105.56	105.76	105.93	106.11	
DISTÀNCIES	Parcials		32.92	27.00	44.00	45.39	17.00	11.50	28.50	40.00	35.00	35.00	
	A origen	0	88.39	121.31	148.31	192.31	237.7	254.7	266.2	294.7	334.7	369.7	404.7
Núm. POU		R124	R123	R122	R115	R114	R102	R101	R100	R99	R98	R97	

SIMBOLOGIA

RASANT PROJECTADA

COL.LECTOR PROJECTAT

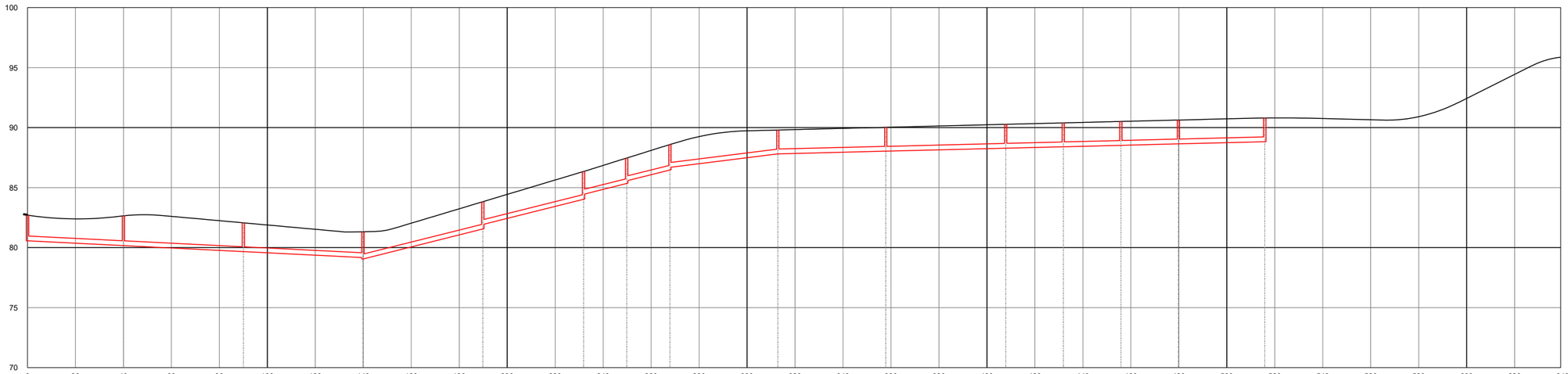

Camí 10
Eh: 1/2000
Ev: 1/400

DADES COLLECTOR	ø Tub	PE400	PE400	PE400	PE400	PE400	PE400	PE400	PE400	PE400	PE400	PE400	PE400	PE400	PE400	PE400
	Long. Tub	38.99	49.00	48.83	49.00	41.00	17.00	17.00	44.00	44.00	49.00	23.00	23.00	23.00	35.00	
	Pendent	1.00%	1.00%	1.00%	5.00%	5.00%	5.00%	5.00%	2.69%	0.50%	0.50%	0.50%	0.50%	0.50%	0.50%	
COTES	Tapa	82.7	82.65	82.06	81.32	83.82	86.34	87.46	88.58	89.8	90.02	90.27	90.39	90.51	90.63	90.8
	Tub	80.57	80.17	79.67	79.17 79.05	81.55 81.92	84.02 84.44	85.34 85.56	86.46 86.68	87.81	88.03	88.28	88.40	88.52	88.64	88.82
DISTANCIES	Parcials		39.99	50.00	49.83	50.00	42.00	18.00	18.00	45.00	45.00	50.00	24.00	24.00	24.00	36.00
	A origen	0	40	90	139.83	189.83	231.83	249.83	267.83	312.83	357.83	407.83	431.83	455.83	479.83	515.83
Núm. POU		R188	R187	R186	R185	R184	R183	R182	R181	R180	R179	R178	R177	R176	R175	R174

PARC DE L'ALBA
CERDANYOLA DEL VALLÈS
BARCELONA / CATALUNYA

CONSORCI URBANÍSTIC
DEL CENTRE DIRECCIONAL
DE CERDANYOLA DEL VALLÈS

Ajuntament de Cerdanyola del Vallès

INCASÒL Institut Català del Sòl

Autor del Projecte:

ALBERT NOGUERA i GROS

Projecte:

ESTUDI D'OBRES BÀSIQUES D'URBANITZACIÓ DEL SECTOR
PARC DE L'ALBA DE CERDANYOLA DEL VALLÉS

VIST I PLAVMST I PLAU:
EL CAP DE SERVEI DE
TERRITORI DE L'AJUNTAMENT
DE CERDANYOLA DEL VALLÉS

VIST I PLAVMST I PLAU:
EL CAP DE LA UNITAT
DE PLANEJAMENT DE
L'INSTITUT CATALÀ DEL SÒL

Emplaçament:

CERDANYOLA DEL VALLÈS

Títol del Plànol:

PERFILS DE CLAVEGUERAM
Residuals
Camí 10

Escala:
DIN A1 1/1.000
DIN A3 1/2.000

Data: Setembre 2021

Nombre Plànol: 306.3.3

Nom. de fitxer: 06.3.3.DWG

FULL 15 DE 31

SIMBOLOGIA

RASANT PROJECTADA

COL.LECTOR PROJECTAT



Camí-10
Eh: 1/2000
Ev: 1/400

DADES COLLECTOR	ø Tub
	Long. Tub
	Pendent
COTES	Tapa
	Tub
DISTÀNCIES	Parcials
	A origen
Núm. POU	

PARC **DE L'ALBA**
CERDANYOLA DEL VALLÈS
BARCELONA / CATALUNYA

CONSORCI URBANÍSTIC DEL CENTRE DIRECCIONAL DE CERDANYOLA DEL VALLÈS

Ajuntament de Cerdanyola del Vallès

INCASÒL Institut Català del Sòl

Autor del Projecte:
ALBERT NOGUERA i GROS

Projecte:
ESTUDI D'OBRES BÀSIQUES D'URBANITZACIÓ DEL SECTOR PARC DE L'ALBA DE CERDANYOLA DEL VALLÉS

VIST I PLAU/VIST I PLAU: EL CAP DE SERVEI DE TERRITORI DE L'AJUNTAMENT DE CERDANYOLA DEL VALLÈS

VIST I PLAU/VIST I PLAU: EL CAP DE LA UNITAT DE PLANEJAMENT DE L'INSTITUT CATALÀ DEL SÒL

Emplaçament:
CERDANYOLA DEL VALLÈS

Títol del Plànol:
PERFILS DE CLAVEGUERAM
Residuals
Camí 10

Escala:
DIN A1 1/1.000
DIN A3 1/2.000
0 20 m

Data:
Setembre 2021

Nombre Plànol
306.3.3

Nom. de fitxer:
06.3.3.DWG

FULL 16 DE 31

SIMBOLOGIA

RASANT PROJECTADA

COL.LECTOR PROJECTAT

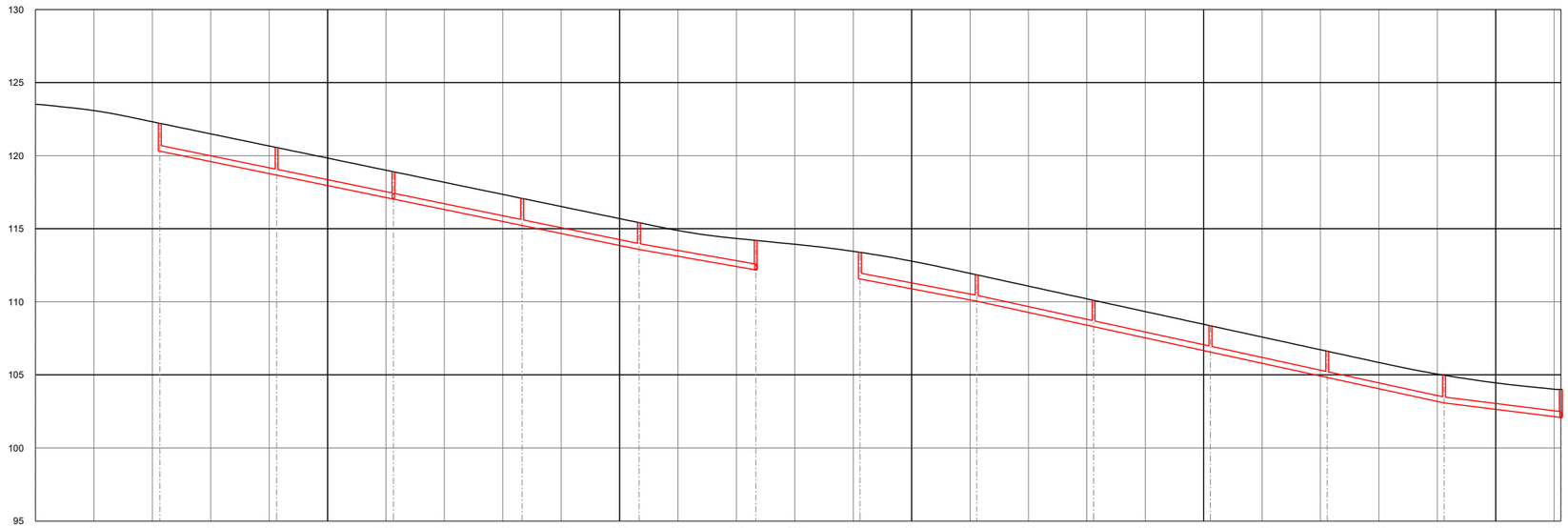

Eix-3b
Eh: 1/2000
Ev: 1/400

| | | |

SIMBOLOGIA

RASANT PROJECTADA

COL.LECTOR PROJECTAT

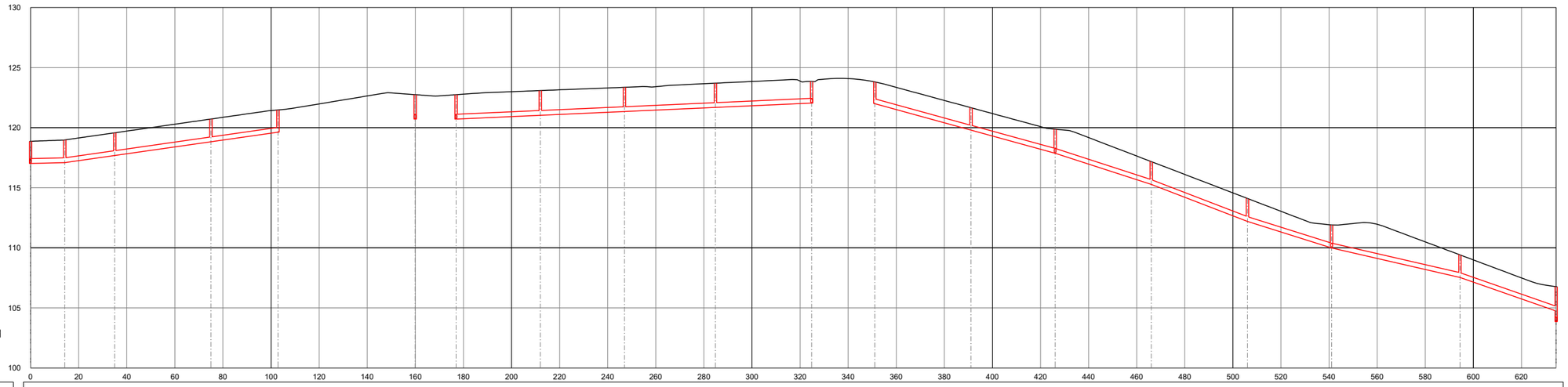

Eix-Ep-a/b/d
Eh: 1/2000
Ev: 1/400

DADES COL.LECTOR	ø Tub	PE400	PE400	PE400	PE400		PE400	PE400	PE400	PE400		PE400	PE400	PE400	PE400	PE400	PE400	PE400		
	Long. Tub	13.21	19.79	39.00	26.90		34.00	34.00	36.84	39.00		39.00	34.00	38.96	39.00	34.00	52.38	39.00		
	Pendent	0.50%	2.85%	2.85%	2.85%		0.90%	0.90%	0.90%	0.90%		5.50%	5.50%	6.50%	7.70%	6.30%	4.60%	7.00%		
COTES	Tapa	118.9	118.98	119.57	120.72	121.48	122.61	122.61	123.09	123.36	123.7	123.86	123.81	121.66	119.88	117.18	114.11	111.9	109.41	106.77
	Tub	117.02	117.09	117.69	118.83	119.62	120.71	120.71	121.03	121.34	121.68	122.04	122.00	119.80	117.87	115.27	112.19	109.99	107.53	104.77 / 103.85
DISTÀNCIES	Parcials	14.21	20.79	40.00	27.90		35.00	35.00	37.84	40.00		40.00	35.00	39.96	40.00	35.00	53.38	40.00		
	A origen	0	14.21	35	75	102.9	159.95	176.96	211.96	246.96	284.81	324.81	351.09	391.09	426.09	466.05	506.05	541.05	594.43	634.43
Núm. POU		R69	R68	R67	R66	R65	R105	R87	R84	R83	R82	R81	R241	R242	R238'	R245	R246	R249	R250	R251

PARC DE L'ALBA
CERDANYOLA DEL VALLÈS
BARCELONA / CATALUNYA

CONSORCI URBANÍSTIC
DEL CENTRE DIRECCIONAL
DE CERDANYOLA DEL VALLÈS

Ajuntament de Cerdanyola del Vallès

INCASÒL Institut Català del Sòl

Autor del Projecte:

ALBERT NOGUERA i GROS

Projecte:

ESTUDI D'OBRES BÀSIQUES D'URBANITZACIÓ DEL SECTOR
PARC DE L'ALBA DE CERDANYOLA DEL VALLÉS

VIST I PLAU/MST I PLAU:
EL CAP DE SERVEI DE
TERRITORI DE L'AJUNTAMENT
DE CERDANYOLA DEL VALLÈS

VIST I PLAU/MST I PLAU:
EL CAP DE LA UNITAT
DE PLANEJAMENT DE
L'INSTITUT CATALÀ DEL SÒL

Emplaçament:

CERDANYOLA DEL VALLÈS

Títol del Plànol:

PERFILS DE CLAVEGUERAM
Residuals
Eix Ep a-b-d

Escala:

DIN A1 1/1.000
DIN A3 1/2.000

0 20 m

Data: Setembre 2021

Nombre Plànol: 306.3.3

Nom. de fitxer: 06.3.3.DWG

FULL 18 DE 31

SIMBOLOGIA

RASANT PROJECTADA

COL.LECTOR PROJECTAT

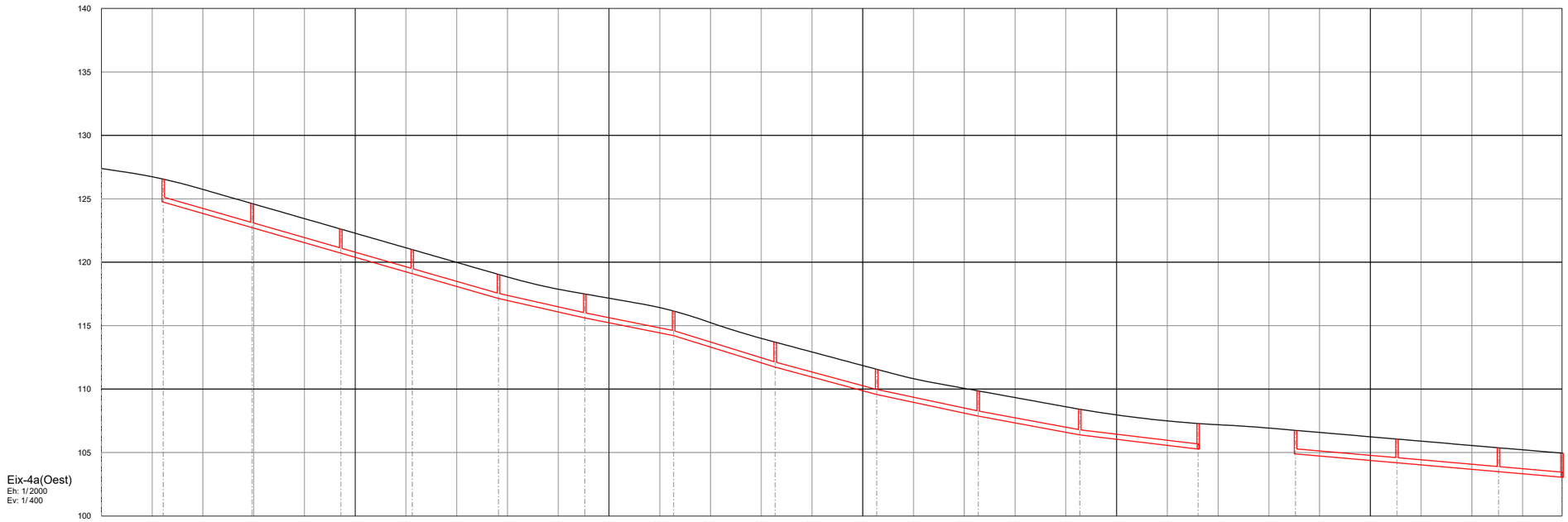

Eix-4a(Oest)
Eh: 1/2000
Ev: 1/400

DADES COL.LECTOR	ø Tub		PE400	PE400	PE400	PE400	PE400	PE400	PE400	PE400	PE400	PE400	PE400		PE400	PE400	PE400
	Long. Tub		34.00	34.00	27.14	33.00	33.00	34.00	39.00	39.00	39.00	39.00	45.66		39.00	39.00	24.00
	Pendent		5.75%	5.75%	5.75%	5.75%	4.50%	4.00%	6.20%	5.40%	4.25%	3.70%	2.40%		1.75%	1.75%	1.75%
COTES	Tapa	126.55	124.62	122.61	120.99	119.04	117.5	116.15	113.7	111.56	109.86	108.41	107.21	106.75	106.06	105.37	104.95
	Tub	124.74	122.73	120.71	119.10	117.14	115.61	114.21	111.73	109.57	107.87	106.39	105.27	104.89	104.19	103.49	103.05
DISTÀNCIES	Parcials		35.00	35.00	28.14	34.00	34.00	35.00	40.00	40.00	40.00	40.00	46.66		40.00	40.00	25.00
	A origen	0	24.35	59.35	94.35	122.49	156.49	190.49	225.49	265.49	305.49	345.49	385.49	432.15	470.52	510.52	550.52	575.52
Núm. POU			R103	R104	R105	R106	R107	R108	R109	R110	R111	R112	R113	R114	R125	R126	R127	R128

PARC DE L'ALBA
CERDANYOLA DEL VALLÈS
BARCELONA / CATALUNYA

CONSORCI URBANÍSTIC
DEL CENTRE DIRECCIONAL
DE CERDANYOLA DEL VALLÈS

Ajuntament de Cerdanyola del Vallès

INCASÒL Institut Català del Sòl

Autor del Projecte:

ALBERT NOGUERA i GROS

Projecte:

ESTUDI D'OBRES BÀSIQUES D'URBANITZACIÓ DEL SECTOR
PARC DE L'ALBA DE CERDANYOLA DEL VALLÉS

VIST I PLAM/ST I PLAU:
EL CAP DE SERVEI DE TERRITORI DE L'AJUNTAMENT DE CERDANYOLA DEL VALLÈS

VIST I PLAM/ST I PLAU:
EL CAP DE LA UNITAT DE PLANEJAMENT DE L'INSTITUT CATALÀ DEL SÒL

Emplaçament:

CERDANYOLA DEL VALLÈS

Titol del Plànol:

PERFILS DE CLAVEGUERAM
Residuals
Eix 4a (Oest)

Escala:
DIN A1 1/1.000
DIN A3 1/2.000
0 20 m

Data: Setembre 2021

Nombre Plànol: 306.3.3

Nom. de fitxer: 06.3.3.DWG

FULL 19 DE 31

SIMBOLOGIA

RASANT PROJECTADA

COL.LECTOR PROJECTAT

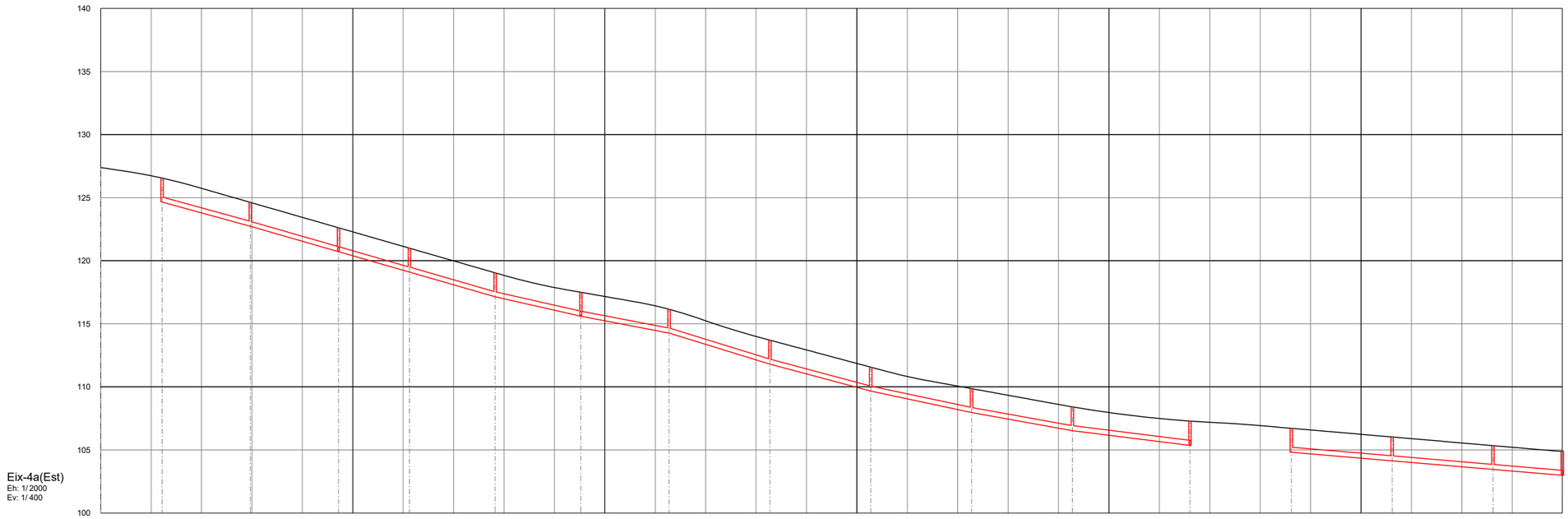

Eix-4a(Est)
Eh: 1/2000
Ev: 1/400

DADES COL.LECTOR	ø Tub		PE400	PE400	PE400	PE400	PE400	PE400	PE400	PE400	PE400	PE400	PE400		PE400	PE400	PE400
	Long. Tub		34.00	34.00	27.14	33.00	33.00	34.00	39.00	39.00	39.00	39.00	45.64		39.00	39.00	26.50
	Pendent		5.50%	5.75%	5.75%	5.75%	4.50%	3.85%	6.15%	5.35%	4.25%	3.60%	2.50%		1.70%	1.70%	1.70%
COTES	Tapa	126.55	124.62	122.61	120.99	119.04	117.5	116.15	113.7	111.56	109.86	108.41	107.41	106.71	106.02	105.34	104.9
	Tub	124.65	122.72	120.71	119.09	117.14	115.60	114.26	111.80	109.66	107.96	106.52	105.36	104.81	104.13	103.45	102.98
DISTÀNCIES	Parcials		35.00	35.00	28.14	34.00	34.00	35.00	40.00	40.00	40.00	40.00	46.64		40.00	40.00	27.50
	A origen	24.35	59.35	94.35	122.49	156.49	190.49	225.49	265.49	305.49	345.49	385.49	432.13	472.35	512.35	552.35	579.85
Núm. POU		R85	R86	R87	R88	R89	R91	R92	R93	R94	R95	R96	R102	R129	R130	R131	R132

PARC DE L'ALBA
CERDANYOLA DEL VALLÈS
BARCELONA / CATALUNYA

CONSORCI URBANÍSTIC
DEL CENTRE DIRECCIONAL
DE CERDANYOLA DEL VALLÈS

Ajuntament de Cerdanyola del Vallès

INCASÒL Institut Català del Sòl

Autor del Projecte:

ALBERT NOGUERA i GROS

Projecte:

ESTUDI D'OBRES BÀSIQUES D'URBANITZACIÓ DEL SECTOR
PARC DE L'ALBA DE CERDANYOLA DEL VALLÉS

VIST I PLAM/ST I PLAU:
EL CAP DE SERVEI DE TERRITORI DE L'AJUNTAMENT DE CERDANYOLA DEL VALLÈS

VIST I PLAM/ST I PLAU:
EL CAP DE LA UNITAT DE PLANEJAMENT DE L'INSTITUT CATALÀ DEL SÒL

Emplaçament:

CERDANYOLA DEL VALLÈS

Títol del Plànol:

PERFILS DE CLAVEGUERAM
Residuals
Eix 4a (Est)

Escala:
DIN A1 1/1.000
DIN A3 1/2.000
0 20 m

Data: Setembre 2021

Nombre Plànol: 306.3.3

Nom. de fitxer: 06.3.3.DWG

FULL 20 DE 31

SIMBOLOGIA

RASANT PROJECTADA

COL.LECTOR PROJECTAT

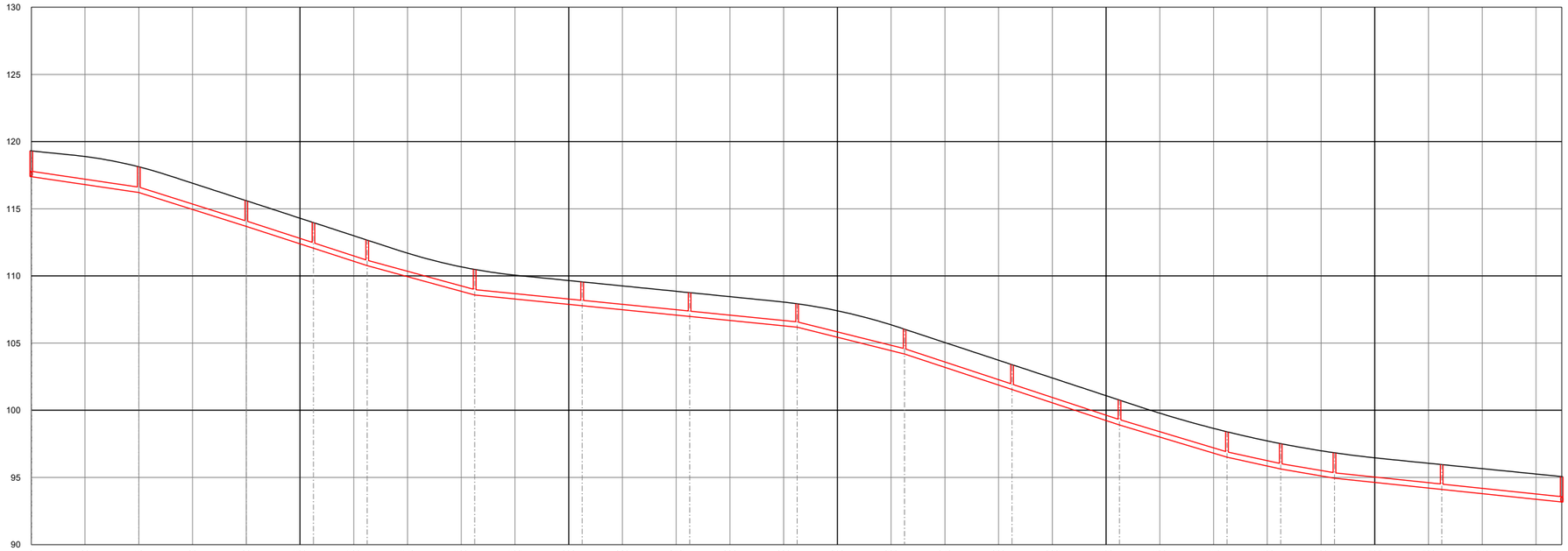

Eix-4b
Eh: 1/2000
Ev: 1/400

DADES COL.LECTOR	ø Tub	PE400	PE400	PE400	PE400	PE400	PE400	PE400	PE400	PE400	PE400	PE400	PE400	PE400	PE400	PE400	PE400	
	Long. Tub	39.00	39.00	24.00	19.00	39.00	39.00	39.00	39.00	39.00	39.00	39.00	39.00	19.00	19.00	38.90	43.66	
	Pendent	2.99%	6.30%	6.50%	6.50%	5.45%	2.00%	2.00%	2.00%	5.00%	6.60%	6.60%	6.00%	4.40%	3.40%	2.10%	2.10%	
COTES	Tapa	119.3	118.12	115.6	113.97	112.66	110.48	109.56	108.76	107.93	106.03	103.39	100.75	98.4	97.51	96.83	95.95	95.06
	Tub	117.39	116.21	113.69	112.06	110.76	108.58	107.78	106.98	106.18	104.18	101.54	98.90	96.50	95.62	94.94	94.11	93.17
DISTÀNCIES	Parcials		40.00	40.00	25.00	20.00	40.00	40.00	40.00	40.00	40.00	40.00	40.00	40.00	20.00	20.00	39.90	44.66
	A origen	0	40	80	105	125	165	205	245	285	325	365	405	445	465	485	524.9	569.56
Núm. POU		R142	R143	R144	R145	R146	R147	R148	R149	R150	R151	R152	R153	R154	R155	R156	R157	R158

PARC DE L'ALBA
CERDANYOLA DEL VALLÈS
BARCELONA / CATALUNYA

CONSORCI URBANÍSTIC
DEL CENTRE DIRECCIONAL
DE CERDANYOLA DEL VALLÈS

Ajuntament de Cerdanyola del Vallès

INCASÒL Institut Català del Sòl

Autor del Projecte:

ALBERT NOGUERA i GROS

Projecte:

ESTUDI D'OBRES BÀSIQUES D'URBANITZACIÓ DEL SECTOR
PARC DE L'ALBA DE CERDANYOLA DEL VALLÉS

VIST I PLAU/VIST I PLAU:
EL CAP DE SERVEI DE
TERRITORI DE L'AJUNTAMENT
DE CERDANYOLA DEL VALLÈS

VIST I PLAU/VIST I PLAU:
EL CAP DE LA UNITAT
DE PLANEJAMENT DE
L'INSTITUT CATALÀ DEL SÒL

Emplaçament:

CERDANYOLA DEL VALLÈS

Títol del Plànol:

PERFILS DE CLAVEGUERAM
Residuals
Eix 4b

Escala:
DIN A1 1/1.000
DIN A3 1/2.000
0 10 m

Data: Setembre 2021

Nombre Plànol: 306.3.3

Nom. de fitxer: 06.3.3.DWG

FULL 21 DE 31

SIMBOLOGIA

RASANT PROJECTADA

COL.LECTOR PROJECTAT

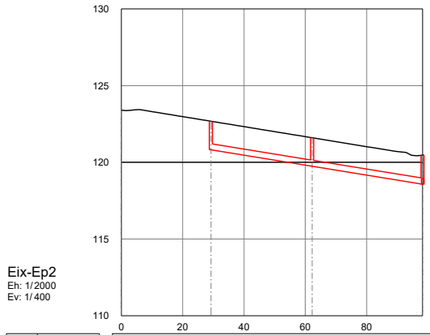

Eix-Ep2
Eh: 1/2000
Ev: 1/400

DADES COL.LECTOR	ø Tub		PE400	PE400	
	Long. Tub		32.00	35.00	
	Pendent		3.25%	3.25%	
COTES	Tapa	122.68	121.6		120.48
	Tub	120.81	119.74		118.57
DISTÀNCIES	Parcials		33.00	36.00	
	A origen	0.00	29.23	62.23	98.23
Núm. POU			R138	R139	R140

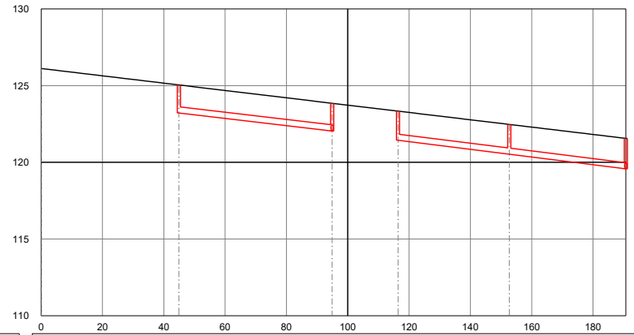

Eix-Ep3
Eh: 1/2000
Ev: 1/400

DADES COL.LECTOR	ø Tub		PE400	PE400	PE400
	Long. Tub		49.00	35.30	37.00
	Pendent		2.35%	2.50%	2.50%
COTES	Tapa	125.05	123.86	123.34	122.47	121.54
	Tub	123.22	122.04	121.44	120.53	119.58
DISTÀNCIES	Parcials		50.00	36.30	38.00	
	A origen	0.00	44.9	94.9	116.39	152.68	190.68
Núm. POU			R80	R81	R133	R134	R135

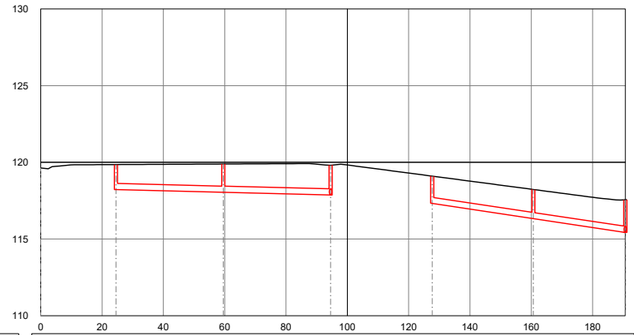

Eix-Ep4
Eh: 1/2000
Ev: 1/400

DADES COL.LECTOR	ø Tub		PE400	PE400		PE400	PE400
	Long. Tub		34.00	34.00		32.00	29.00
	Pendent		0.50%	0.50%		3.00%	3.00%
COTES	Tapa	119.85	119.89	119.88	119.1	118.23	117.4
	Tub	118.22	118.05	117.87	117.32	116.33	115.43
DISTÀNCIES	Parcials		35.00	35.00		33.00	30.00
	A origen	0	24.55	59.55	94.55	127.69	160.69	190.69
Núm. POU			R243	R244	R238'	R273	R274	R275

PARC **DE L'ALBA**
CERDANYOLA DEL VALLÈS
BARCELONA / CATALUNYA

CONSORCI URBANÍSTIC DEL CENTRE DIRECCIONAL DE CERDANYOLA DEL VALLÈS

Ajuntament de Cerdanyola del Vallès

INCASÒL Institut Català del Sòl

Autor del Projecte:

ALBERT NOGUERA i GROS

Projecte:

ESTUDI D'OBRES BÀSIQUES D'URBANITZACIÓ DEL SECTOR
PARC DE L'ALBA DE CERDANYOLA DEL VALLÉS

VIST I PLAU/MST I PLAU:
EL CAP DE SERVEI DE TERRITORI DE L'AJUNTAMENT DE CERDANYOLA DEL VALLÈS

VIST I PLAU/MST I PLAU:
EL CAP DE LA UNITAT DE PLANEJAMENT DE L'INSTITUT CATALÀ DEL SÒL

Emplaçament:

CERDANYOLA DEL VALLÈS

Títol del Plànol:

PERFILS DE CLAVEGUERAM
Residuals
Eixos Ep 2 - Ep 3 - Ep 4

Escala:
DIN A1 1/1.000
DIN A3 1/2.000

Data: Setembre 2021

Nombre Plànol: 306.3.3

Nom. de fitxer: 06.3.3.DWG

FULL 22 DE 31

SIMBOLOGIA

RASANT PROJECTADA

COL.LECTOR PROJECTAT

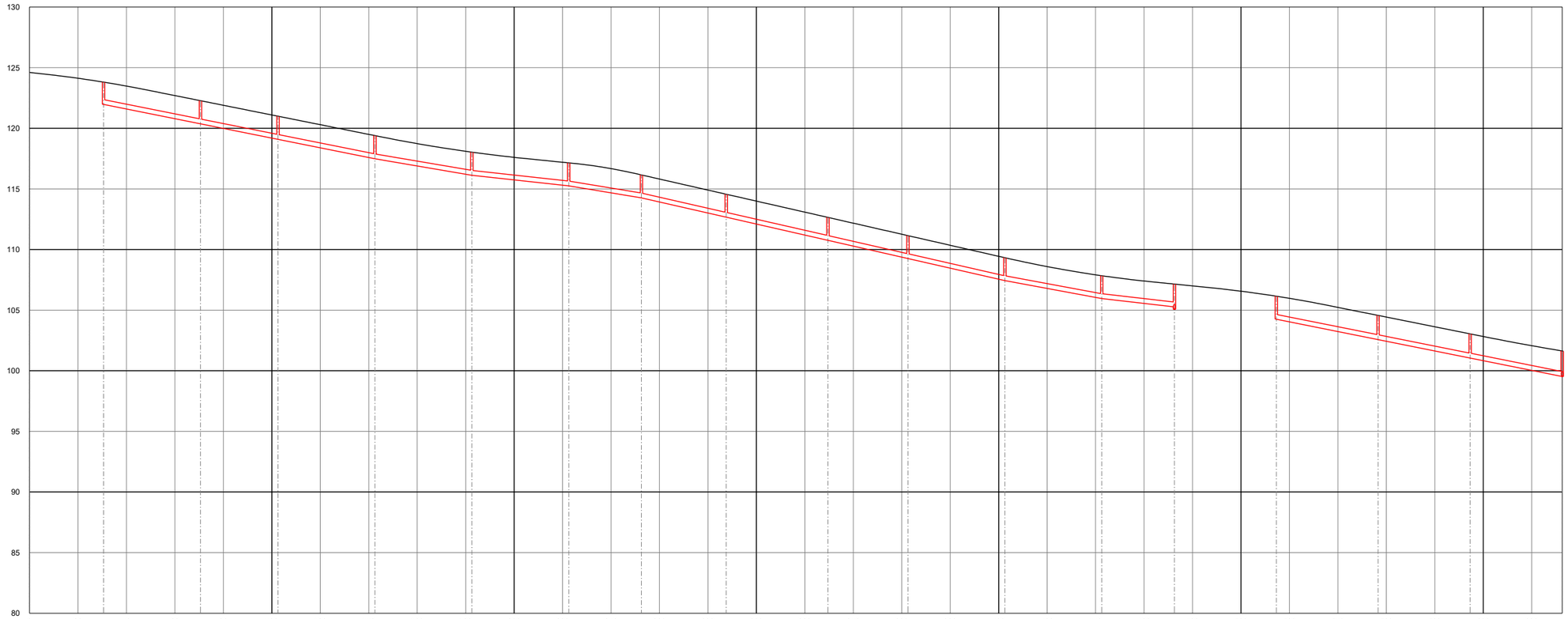

Eix-7
Eh: 1/2000
Ev: 1/400

DADES COL.LECTOR	ø Tub		PE400	PE400	PE400	PE400	PE400	PE400	PE400	PE400	PE400	PE400	PE400	PE400		PE400	PE400	PE400	
	Long. Tub		39.00	31.00	39.00	39.00	39.00	29.00	34.00	41.00	32.00	39.00	39.00	29.00		41.00	37.00	37.00	
	Pendent		4.00%	4.00%	4.00%	3.40%	2.20%	3.30%	4.55%	4.55%	4.55%	4.55%	3.70%	2.30%		4.00%	4.00%	4.00%	
COTES	Tapa		123.81	122.28	121	119.4	118.03	117.15	116.15	114.56	112.65	111.15	109.32	107.84	107.11	106.15	104.56	103.04	101.63
	Tub		121.97	120.37	119.09	117.49	116.13	115.25	114.26	112.66	110.75	109.25	107.43	105.95	105.27 105.06	104.25	102.57	101.05	99.53
DISTÀNCIES	Parcials		40.00	32.00	40.00	40.00	40.00	30.00	35.00	42.00	33.00	40.00	40.00	30.00		42.00	38.00	38.00	
	A origen	0	30.55	70.55	102.55	142.55	182.55	222.55	252.55	287.55	329.55	362.55	402.55	442.55	472.55	514.6	556.59	594.59	632.59
Núm. POU			R295	R296	R297	R298	R299	R300	R301	R302	R303	R304	R305	R306	R316	R352	R353	R354	R355

PARC **DE L'ALBA**
CERDANYOLA DEL VALLÈS
BARCELONA / CATALUNYA

CONSORCI URBANÍSTIC DEL CENTRE DIRECCIONAL DE CERDANYOLA DEL VALLÈS

Ajuntament de Cerdanyola del Vallès

INCASÒL Institut Català del Sòl

Autor del Projecte:

ALBERT NOGUERA i GROS

Projecte:

ESTUDI D'OBRES BÀSIQUES D'URBANITZACIÓ DEL SECTOR PARC DE L'ALBA DE CERDANYOLA DEL VALLÉS

VIST I PLAU/VIST I PLAU: EL CAP DE SERVEI DE TERRITORI DE L'AJUNTAMENT DE CERDANYOLA DEL VALLÉS

VIST I PLAU/VIST I PLAU: EL CAP DE LA UNITAT DE PLANEJAMENT DE L'INSTITUT CATALÀ DEL SÒL

Emplaçament:

CERDANYOLA DEL VALLÈS

Títol del Plànol:

PERFILS DE CLAVEGUERAM
Residuals
Eix 7

Escala:
DIN A1 1/1.000
DIN A3 1/2.000
0 20 m

Data: Setembre 2021

Nombre Plànol: 3.09.03

Nom. de fitxer: 06.3.3.DWG

FULL 23 DE 31

SIMBOLOGIA

RASANT PROJECTADA

COL.LECTOR PROJECTAT

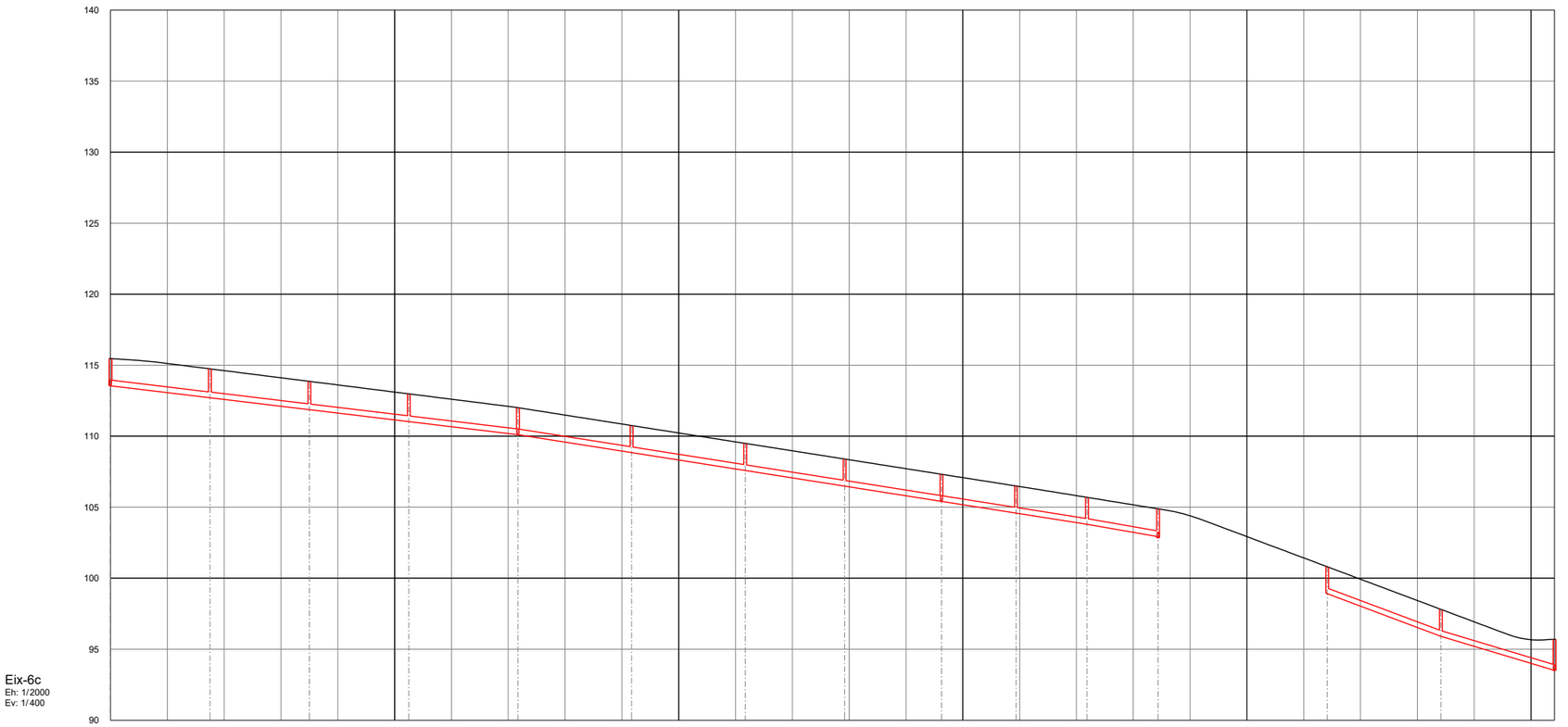

Eix-6c
Eh: 1/2000
Ev: 1/400

| | | |

SIMBOLOGIA

- RASANT PROJECTADA
- COL.LECTOR PROJECTAT

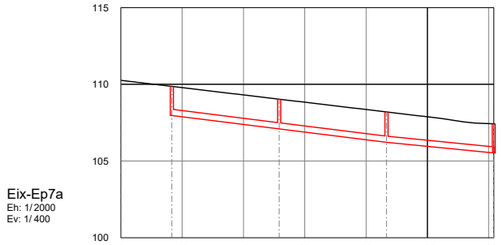

Eix-Ep7a
Eh: 1/2000
Ev: 1/400

DADES COL.LECTOR	ø Tub	PE400	PE400	PE400	
	Long. Tub	34.00	34.00	34.00	
	Pendent	2.50%	2.50%	2.00%	
COTES	Tapa	109.86	109.03	108.2	107.42
	Tub	107.97	107.10	106.22	105.52
DISTÀNCIES	Parcials	35.00	35.00	35.00	
	A origen	0	16.65	51.65	86.65	121.65
Núm. POU		R263	R264	R265	R268

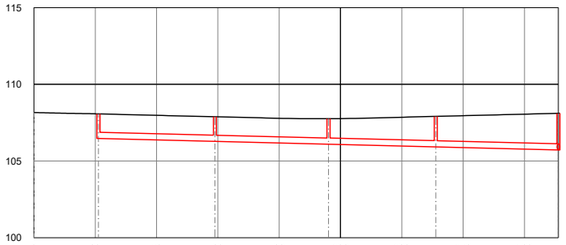

Eix-Ep7b
Eh: 1/2000
Ev: 1/400

DADES COL.LECTOR	ø Tub	PE400	PE400	PE400	PE400	
	Long. Tub	37.00	36.05	34.00	39.00	
	Pendent	0.50%	0.50%	0.50%	0.50%	
COTES	Tapa	108.07	107.89	107.76	107.91	108.11
	Tub	106.47	106.28	106.10	105.92	105.72
DISTÀNCIES	Parcials	38.00	37.05	35.00	40.00	
	A origen	0	21.03	59.03	96.08	131.08	171.08
Núm. POU		R333	R334	R335	R336	R337

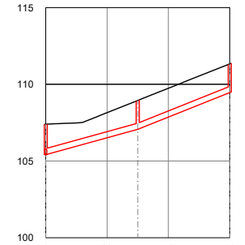

Eix-Ep-f
Eh: 1/2000
Ev: 1/400

DADES COL.LECTOR	ø Tub	PE400	PE400	
	Long. Tub	29.00	29.00	
	Pendent	5.50%	8.00%	
COTES	Tapa	107.32	108.95	111.34
	Tub	105.41	107.06	109.46
DISTÀNCIES	Parcials	30.00	30.00	
	A origen	0	30	60
Núm. POU		R338	R332	R331

PARC **DE L'ALBA**
CERDANYOLA DEL VALLÈS
BARCELONA / CATALUNYA

CONSORCI URBANÍSTIC
DEL CENTRE DIRECCIONAL
DE CERDANYOLA DEL VALLÈS

Ajuntament de Cerdanyola del Vallès

INCASÒL Institut Català del Sòl

Autor del Projecte:

ALBERT NOGUERA i GROS

Projecte:

ESTUDI D'OBRES BÀSIQUES D'URBANITZACIÓ DEL SECTOR
PARC DE L'ALBA DE CERDANYOLA DEL VALLÉS

VIST I PLAU/MST I PLAU:
EL CAP DE SERVEI DE TERRITORI DE L'AJUNTAMENT DE CERDANYOLA DEL VALLÈS

VIST I PLAU/MST I PLAU:
EL CAP DE LA UNITAT DE PLANEJAMENT DE L'INSTITUT CATALÀ DEL SÒL

Emplaçament:

CERDANYOLA DEL VALLÈS

Títol del Plànol:

PERFILS DE CLAVEGUERAM
Residuals
Eix Ep 7a - Ep 7b - Ep f

Escala:
DIN A1 1/1.000
DIN A3 1/2.000
0 30 m

Data: Setembre 2021

Nombre Plànol: 3.09.03

Nom. de fitxer: 06.3.3.DWG

FULL 25 DE 31

SIMBOLOGIA

RASANT PROJECTADA

COL.LECTOR PROJECTAT

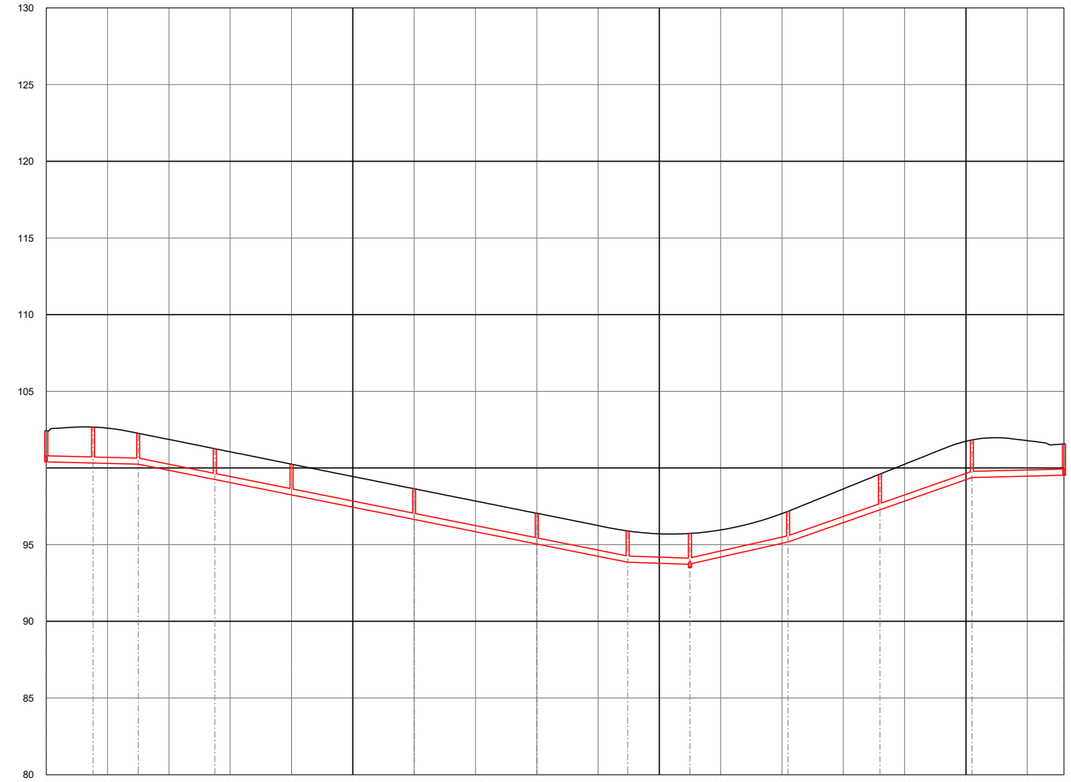

Eix-Ep-6
Eh: 1/2000
Ev: 1/400

DADES COLLECTOR	ø Tub	PE400	PE400	PE400	PE400	PE400	PE400	PE400	PE400	PE400	PE400	PE400	PE400	
	Long. Tub	14.26	13.74	24.00	24.00	39.00	39.00	28.66	19.31	31.00	29.00	29.00	29.00	
	Pendent	0.50%	0.50%	4.00%	4.00%	4.00%	4.00%	4.00%	0.70%	4.50%	7.00%	7.00%	0.50%	
COTES	Tapa	102.47	102.67	102.26	101.26	100.25	98.64	97.04	95.89	95.73	97.18	99.6	101.83	101.63
	Tub	100.40	100.32	100.25	99.25	98.25	96.65	95.05	93.86	93.72 93.51 93.76	95.18	97.28	99.38	99.53
DISTANCIES	Parcials	15.26	14.74	25.00	25.00	40.00	40.00	29.66	20.31	32.00	30.00	30.00	30.00	
	A origen	0	15.26	30	55	80	120	160	189.66	209.96	241.96	271.96	301.96	331.96
Núm. POU		R345	R361	R362	R363	R364	R365	R366	R367	R368	R358	R357	R356	R355

PARC DE L'ALBA
CERDANYOLA DEL VALLÈS
BARCELONA / CATALUNYA

CONSORCI URBANÍSTIC
DEL CENTRE DIRECCIONAL
DE CERDANYOLA DEL VALLÈS

Ajuntament de Cerdanyola del Vallès

INCASÒL Institut Català del Sòl

Autor del Projecte:
ALBERT NOGUERA i GROS

Projecte:
ESTUDI D'OBRES BÀSIQUES D'URBANITZACIÓ DEL SECTOR
PARC DE L'ALBA DE CERDANYOLA DEL VALLÉS

VIST I PLAU/VIST I PLAU:
EL CAP DE SERVEI DE TERRITORI DE L'AJUNTAMENT DE CERDANYOLA DEL VALLÈS

VIST I PLAU/VIST I PLAU:
EL CAP DE LA UNITAT DE PLANEJAMENT DE L'INSTITUT CATALÀ DEL SÒL

Emplaçament:
CERDANYOLA DEL VALLÈS

Títol del Plànol:
PERFILS DE CLAVEGUERAM
Residuals
Eix Ep 6

Escala:
DIN A1 1/1.000
DIN A3 1/2.000
0 20 m

Data:
Setembre 2021

Nombre Plànol
3.09.03

Nom. de fitxer:
06.3.3.DWG

FULL 26 DE 31

SIMBOLOGIA

RASANT PROJECTADA

COL.LECTOR PROJECTAT

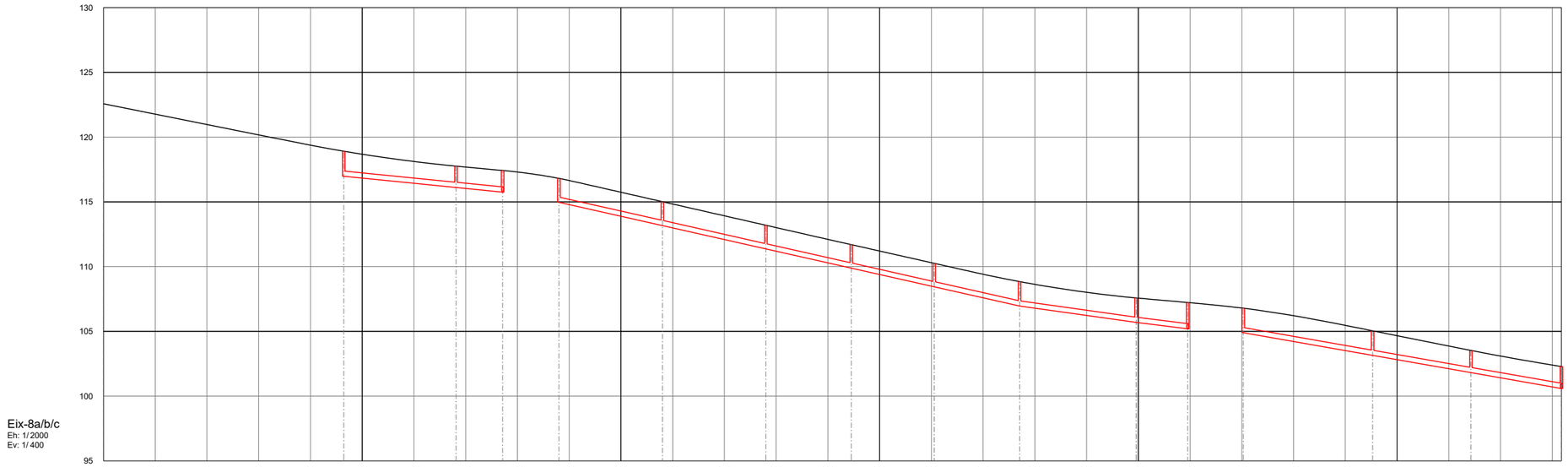

Eix-8a/b/c
Eh: 1/2000
Ev: 1/400

| | | |

SIMBOLOGIA

RASANT PROJECTADA

COL.LECTOR PROJECTAT

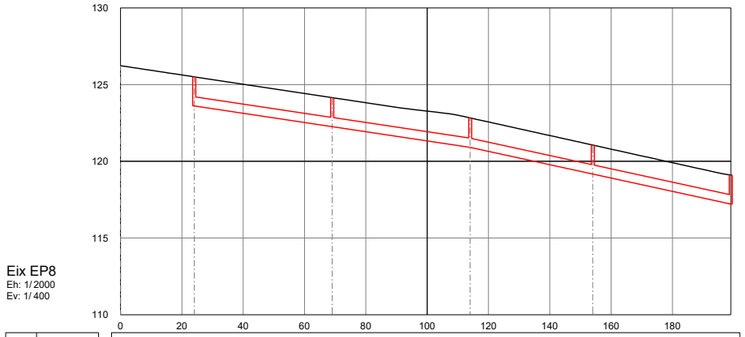

Eix EP8
Eh: 1/ 2000
Ev: 1/ 400

DADES COL.LECTOR	ø Tub		PE400	PE400	PE400	PE400
	Long. Tub		44.00	44.00	39.00	44.00
	Pendent		3.00%	3.00%	4.35%	4.35%
COTES	Tapa	125.51	124.15	122.83	121.06	119.1
	Tub	123.61	122.26	120.91	119.17	117.21
DISTÀNCIES	Parcials		45.00	45.00	40.00	45.00
	A origen	24.04	69.04	114.04	154.04	199.04
Núm. POU		R287	R288	R289	R290	R291

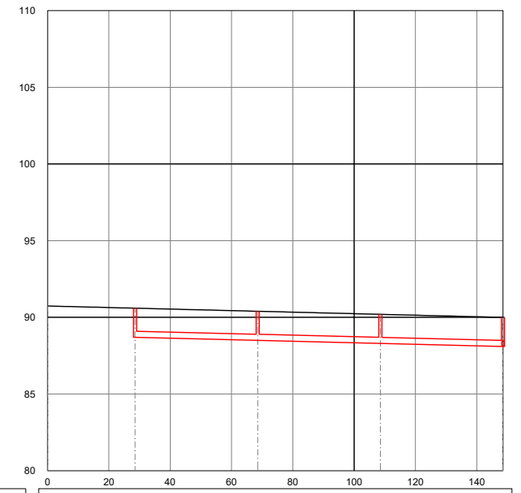

Camí-8
Eh: 1/ 2000
Ev: 1/ 400

DADES COL.LECTOR	ø Tub	PE400	PE400	PE400	
	Long. Tub	39.00	39.00	39.00	
	Pendent	0.50%	0.50%	0.50%	
COTES	Tapa	90.6	90.4	90.2	90
	Tub	88.70	88.50	88.30	88.10
DISTÀNCIES	Parcials	40.00	40.00	40.00	
	A origen	28.55	68.55	108.55	148.55
Núm. POU		R374	R375	R376	R377

PARC **DE L'ALBA**
CERDANYOLA DEL VALLÈS
BARCELONA / CATALUNYA

CONSORCI URBANÍSTIC
DEL CENTRE DIRECCIONAL
DE CERDANYOLA DEL VALLÈS

Ajuntament de Cerdanyola del Vallès

INCASÒL Institut Català del Sòl

Autor del Projecte:

ALBERT NOGUERA i GROS

Projecte:

ESTUDI D'OBRES BÀSIQUES D'URBANITZACIÓ DEL SECTOR
PARC DE L'ALBA DE CERDANYOLA DEL VALLÉS

VIST I PLAU/VIST I PLAU:
EL CAP DE SERVEI DE TERRITORI DE L'AJUNTAMENT DE CERDANYOLA DEL VALLÈS

VIST I PLAU/VIST I PLAU:
EL CAP DE LA UNITAT DE PLANEJAMENT DE L'INSTITUT CATALÀ DEL SÒL

Emplaçament:

CERDANYOLA DEL VALLÈS

Títol del Plànol:

PERFILS DE CLAVEGUERAM
Residuals

Escala:
DIN A1 1/1.000
DIN A3 1/2.000

Data: Setembre 2021

Nombre Plànol: 306.3.3

Nom. de fitxer: 06.3.3.DWG

FULL 28 DE 31

SIMBOLOGIA

RASANT PROJECTADA

COL.LECTOR PROJECTAT

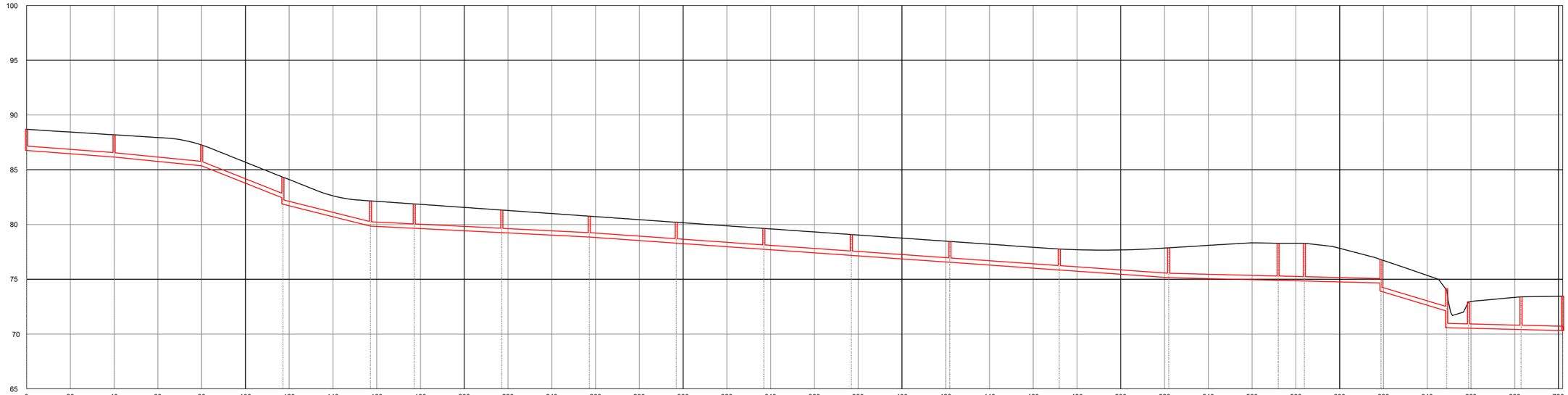

Cami 9
Eh: 1/2000
Ev: 1/400

DADES COL.LECTOR	ø Tub	PE400	PE400	PE400	PE400	PE400	PE400	PE400	PE400	PE400	PE400	PE400	PE400	PE400	PE400	PE400	PE400	PE400	PE400	PE400	PE400	PE400
	Long. Tub	39.00	39.00	36.14	39.00	19.00	39.00	39.00	38.75	39.00	39.00	44.00	49.00	49.00	49.00	11.00	34.00	29.00	9.00	23.00	17.99	
	Pendent	1.50%	2.00%	7.92%	5.00%	1.00%	1.00%	1.00%	1.40%	1.40%	1.40%	1.40%	1.40%	1.40%	0.50%	0.50%	0.50%	6.00%	0.50%	0.50%	0.50%	
COTES	Tapa	88.69	88.19	87.26	84.32	82.15	81.88	81.32	80.76	80.2	79.64	79.08	78.45	77.77	77.87	78.29	78.29	76.79	74.00	72.93	73.4	73.46
	Tub	86.76	86.16	85.36	82.42 81.85	79.85	79.65	79.25	78.85	78.30	77.74	77.18	76.55	75.85	75.15	74.90	74.84	74.66 73.90	72.10 70.57	70.52	70.40	70.31
DISTÀNCIES	Parcials	40.00	40.00	37.14	40.00	20.00	40.00	40.00	39.75	40.00	40.00	45.00	50.00	50.00	50.00	12.00	35.00	30.00	10.00	24.00	18.99	
	A origen	0	40	80	117.14	157.14	177.14	217.14	257.14	296.89	336.89	376.89	421.89	471.89	521.89	571.89	583.89	618.89	648.89	658.89	682.89	701.87
Núm. POU		R378	R379	R380	R381	R382	R383	R384	R385	R386	R387	R388	R389	R390	R391	R392	R393	R394	R395	R396	R397	1014

Aquest document és propietat intel·lectual de l'autor i no pot ser reproduït sense el seu permís. Tot els drets reservats. Llei de la propietat intel·lectual RDL 1/1996

PARC **DE L'ALBA**
CERDANYOLA DEL VALLÈS
BARCELONA / CATALUNYA

CONSORCI URBANÍSTIC DEL CENTRE DIRECCIONAL DE CERDANYOLA DEL VALLÈS

Ajuntament de Cerdanyola del Vallès

INCASÒL Institut Català del Sòl

Autor del Projecte:

ALBERT NOGUERA i GROS

Projecte:

ESTUDI D'OBRES BÀSIQUES D'URBANITZACIÓ DEL SECTOR PARC DE L'ALBA DE CERDANYOLA DEL VALLÉS

VIST I PLAU/VIST I PLAU:
EL CAP DE SERVEI DE TERRITORI DE L'AJUNTAMENT DE CERDANYOLA DEL VALLÈS

VIST I PLAU/VIST I PLAU:
EL CAP DE LA UNITAT DE PLANEJAMENT DE L'INSTITUT CATALÀ DEL SOL

Emplaçament:

CERDANYOLA DEL VALLÈS

Títol del Plànol:

PERFILS DE CLAVEGUERAM
Residuals

Escala:
DIN A1 1/1.000
DIN A3 1/2.000
0 20 m

Data: Setembre 2021

Nombre Plànol: 306.3.3

Nom. de fitxer: 06.3.3.DWG

FULL 29 DE 31

SIMBOLOGIA

RASANT PROJECTADA

COL.LECTOR PROJECTAT

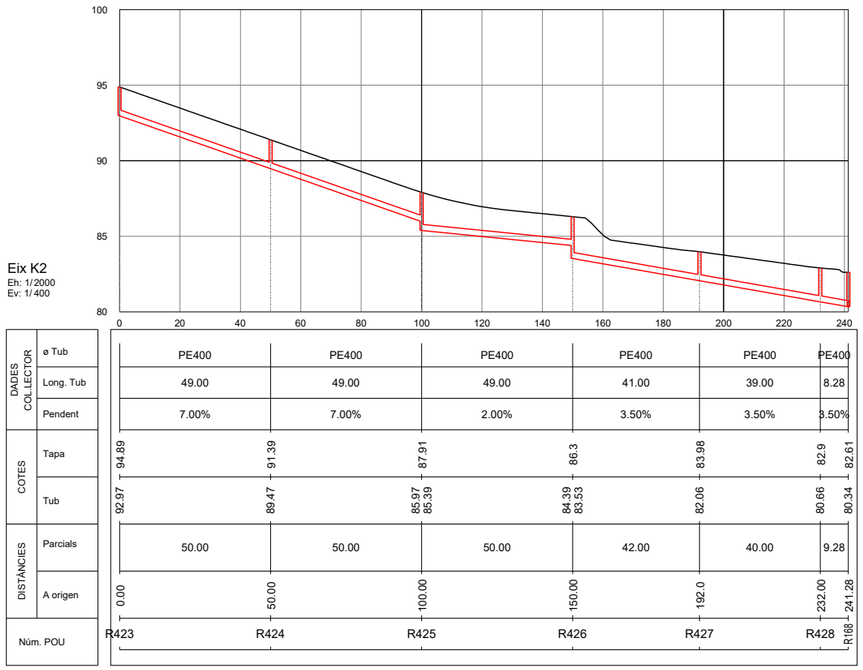

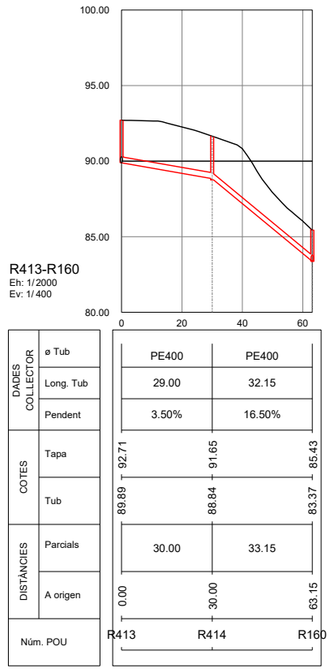

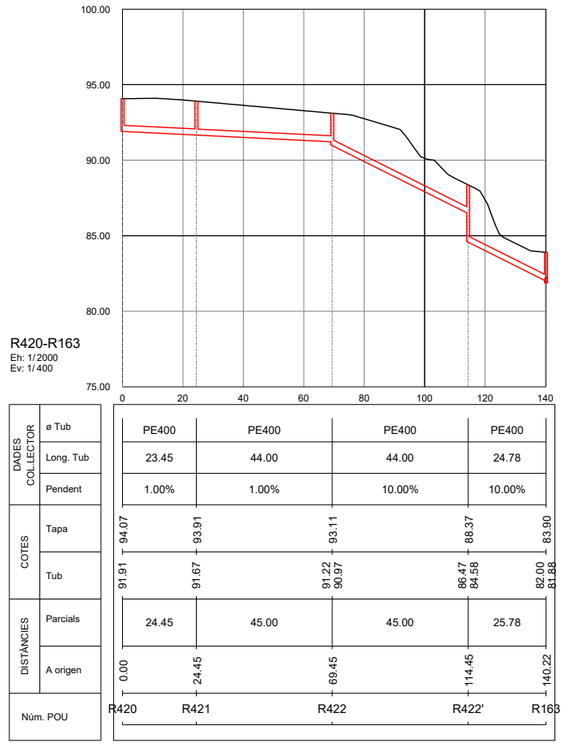

PARC DE L'ALBA
CERDANYOLA DEL VALLÈS
BARCELONA / CATALUNYA

CONSORCI URBANÍSTIC DEL CENTRE DIRECCIONAL DE CERDANYOLA DEL VALLÈS

Ajuntament de Cerdanyola del Vallès

INCASÒL Institut Català del Sòl

Autor del Projecte:

ALBERT NOGUERA i GROS

Projecte:

ESTUDI D'OBRES BÀSIQUES D'URBANITZACIÓ DEL SECTOR PARC DE L'ALBA DE CERDANYOLA DEL VALLÉS

VIST I PLAU/MST I PLAU: EL CAP DE SERVEI DE TERRITORI DE L'AJUNTAMENT DE CERDANYOLA DEL VALLÈS

VIST I PLAU/MST I PLAU: EL CAP DE LA UNITAT DE PLANEJAMENT DE L'INSTITUT CATALÀ DEL SOL

Emplaçament:

CERDANYOLA DEL VALLÈS

Títol del Plànol:

PERFILS DE CLAVEGUERAM
Residuals

Escala:
DIN A1 1/1.000
DIN A3 1/2.000
0 20 m

Data: Setembre 2021

Nombre Plànol: 306.3.3

Nom. de fitxer: 06.3.3.DWG

FULL 30 DE 31

SIMBOLOGIA

RASANT PROJECTADA

COL.LECTOR PROJECTAT

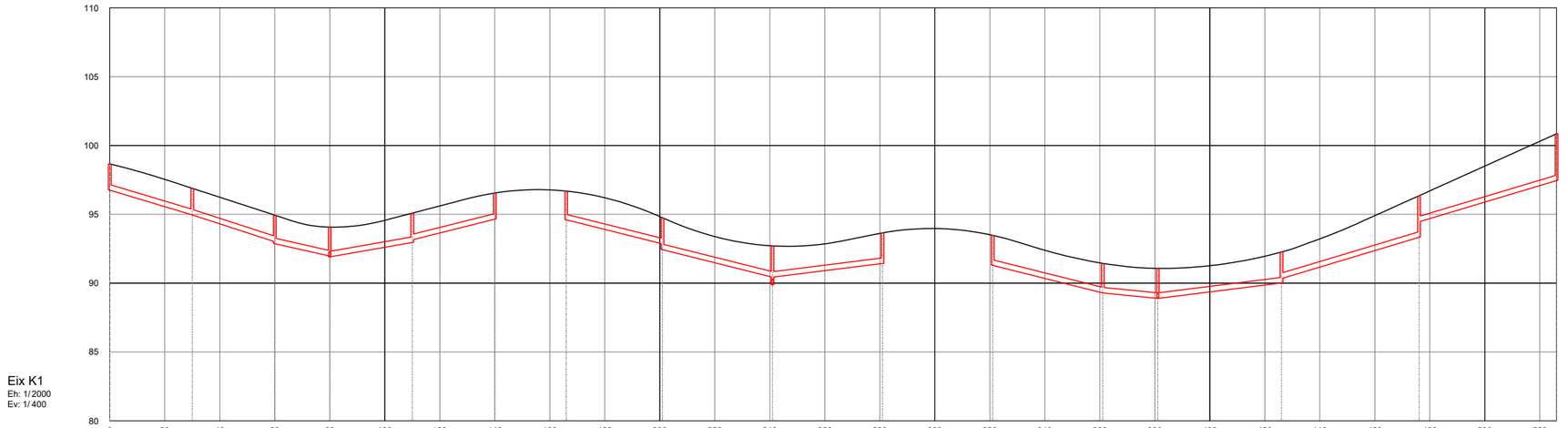

Eix K1
Eh: 1/2000
Ev: 1/400

DADES COL.LECTOR	ø Tub	PE400	PE400	PE400	PE400	PE400		PE400	PE400	PE400		PE400	PE400	PE400	PE400	PE400	
	Long. Tub	29.00	29.00	19.00	29.00	29.00		34.00	39.00	39.00		39.00	19.00	44.00	49.00	49.00	
	Pendent	6.00%	6.50%	4.50%	3.50%	5.00%		5.00%	5.00%	2.50%		5.00%	2.00%	2.50%	6.00%	6.00%	
COTES	Tapa	98.66	96.89	94.93	94.07	95.09	96.55	96.69	94.75	92.71	93.65	93.47	91.43	91.07	92.26	96.35	100.86
	Tub	96.76	94.96	93.01 92.87	91.97 91.91	92.96 93.15	94.65	94.60	92.85 92.43	90.43 89.89	91.43	91.29	89.29	88.89	90.01 90.33	93.33 94.45	97.45
DISTÀNCIES	Parcials		30.00	30.00	20.00	30.00	30.00		35.00	40.00	40.00		40.00	20.00	45.00	50.00	50.00
	A origen	0.00	30.00	60.00	80.00	110.00	140.00	165.97	200.97	240.97	280.97	321.06	361.06	381.06	426.06	476.06	526.06
Núm. POU		R417	R418	R419	R420	R416	R415	R411	R412	R413	R410	R405	R406	R407	R 404	R403	R 402

PARC **DE L'ALBA**
CERDANYOLA DEL VALLÈS
BARCELONA / CATALUNYA

CONSORCI URBANÍSTIC DEL CENTRE DIRECCIONAL DE CERDANYOLA DEL VALLÈS

Ajuntament de Cerdanyola del Vallès

INCASÒL Institut Català del Sòl

Autor del Projecte:
ALBERT NOGUERA i GROS

Projecte:
ESTUDI D'OBRES BÀSIQUES D'URBANITZACIÓ DEL SECTOR PARC DE L'ALBA DE CERDANYOLA DEL VALLÉS

VIST I PLAU/MST I PLAU:
EL CAP DE SERVEI DE TERRITORI DE L'AJUNTAMENT DE CERDANYOLA DEL VALLÈS

VIST I PLAU/MST I PLAU:
EL CAP DE LA UNITAT DE PLANEJAMENT DE L'INSTITUT CATALÀ DEL SÒL

Emplaçament:
CERDANYOLA DEL VALLÈS

Títol del Plànol:
PERFILS DE CLAVEGUERAM
Residuals

Escala:
DIN A1 1/1.000
DIN A3 1/2.000

Data: Setembre 2021

Nombre Plànol: 306.3.3

Nom. de fitxer: 06.3.3.DWG

FULL 31 DE 31



PLANTA

DIN A1: 1/500
DIN A3: 1/1.000

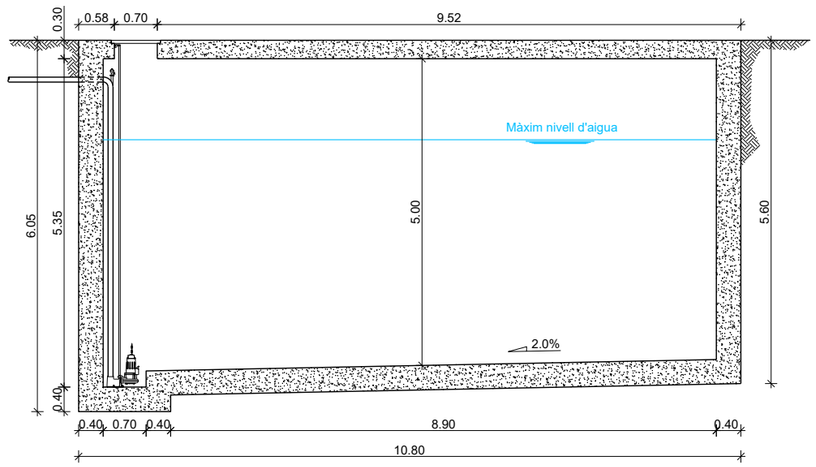

SECCIÓ A-A'

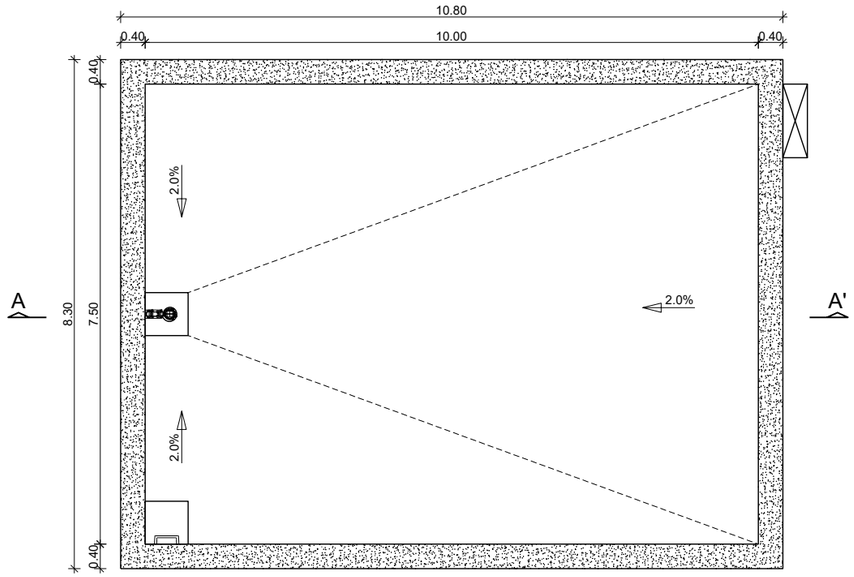

PLANTA

DIPÒSIT 1
VOLUM: 276 m³

DIPÒSIT 1

DIN A1: 1/50
DIN A3: 1/100

PARC DE L'ALBA
CERDANYOLA DEL VALLÈS
BARCELONA / CATALUNYA

CONSORCI URBANÍSTIC
DEL CENTRE DIRECCIONAL
DE CERDANYOLA DEL VALLÈS

Ajuntament de Cerdanyola del Vallès

INCASÒL Institut Català del Sòl

Autor del Projecte:
ALBERT NOGUERA i GROS

Projecte:
PROJECTE D'OBRES D'URBANITZACIÓ DEL SECTOR
PARC DE L'ALBA DE CERDANYOLA DEL VALLÉS
VIST I PLAUVIST I PLAU: EL CAP DE SERVEI DE TERRITORI DE L'AJUNTAMENT DE CERDANYOLA DEL VALLÈS
VIST I PLAUVIST I PLAU: EL CAP DE LA UNITAT DE PLANEJAMENT DE L'INSTITUT CATALÀ DEL SÒL

Emplaçament:
CERDANYOLA DEL VALLÈS

Títol del Plànol:
CLAVEGUERAM:
DETALLS
DIPÒSIT 1

Escala:
DIN A1 Vàries
DIN A3 Vàries

Data:
Setembre 2021

Nombre Plànol
2. 06.3.4

Nom. de fitxer:
06.3.4.DWG

FULL 1 DE 6

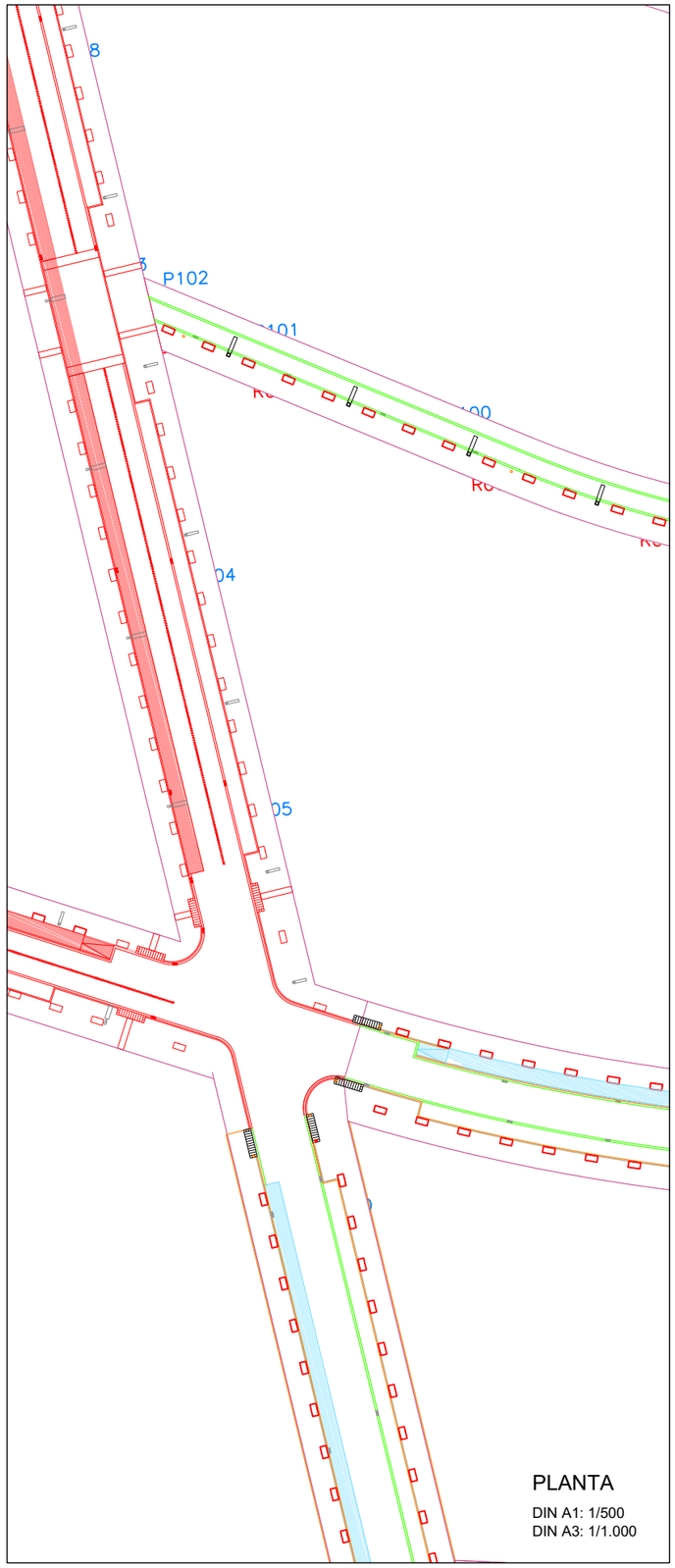

PLANTA

DIN A1: 1/500
DIN A3: 1/1.000

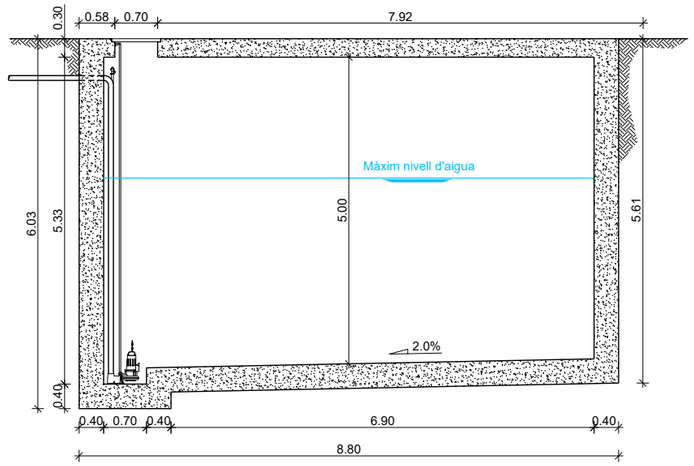

SECCIÓ A-A'

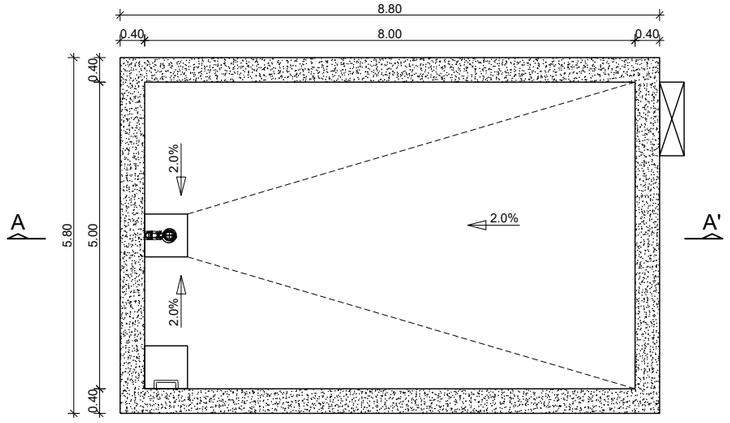

PLANTA

DIPÒSIT 2
VOLUM: 121 m³

DIPÒSIT 2

DIN A1: 1/50
DIN A3: 1/100

PARC DE L'ALBA
CERDANYOLA DEL VALLÈS
BARCELONA / CATALUNYA

CONSORCI URBANÍSTIC
DEL CENTRE DIRECCIONAL
DE CERDANYOLA DEL VALLÈS

Ajuntament de Cerdanyola del Vallès

INCASÒL Institut Català del Sòl

Autor del Projecte:
ALBERT NOGUERA i GROS

Projecte:
PROJECTE D'OBRES D'URBANITZACIÓ DEL SECTOR
PARC DE L'ALBA DE CERDANYOLA DEL VALLÉS

VIST I PLAUVIST I PLAU:
EL CAP DE SERVEI DE TERRITORI DE L'AJUNTAMENT DE CERDANYOLA DEL VALLÈS

VIST I PLAUVIST I PLAU:
EL CAP DE LA UNITAT DE PLANEJAMENT DE L'INSTITUT CATALÀ DEL SÒL

Emplaçament:
CERDANYOLA DEL VALLÈS

Títol del Plànol:
CLAVEGUERAM:
DETALLS
DIPÒSIT 2

Escala:
DIN A1 Vàries
DIN A3 Vàries

Data:
Setembre 2021

Nombre Plànol
2. 06.3.4

Nom. de fitxer:
06.3.4.DWG

FULL 2 DE 6

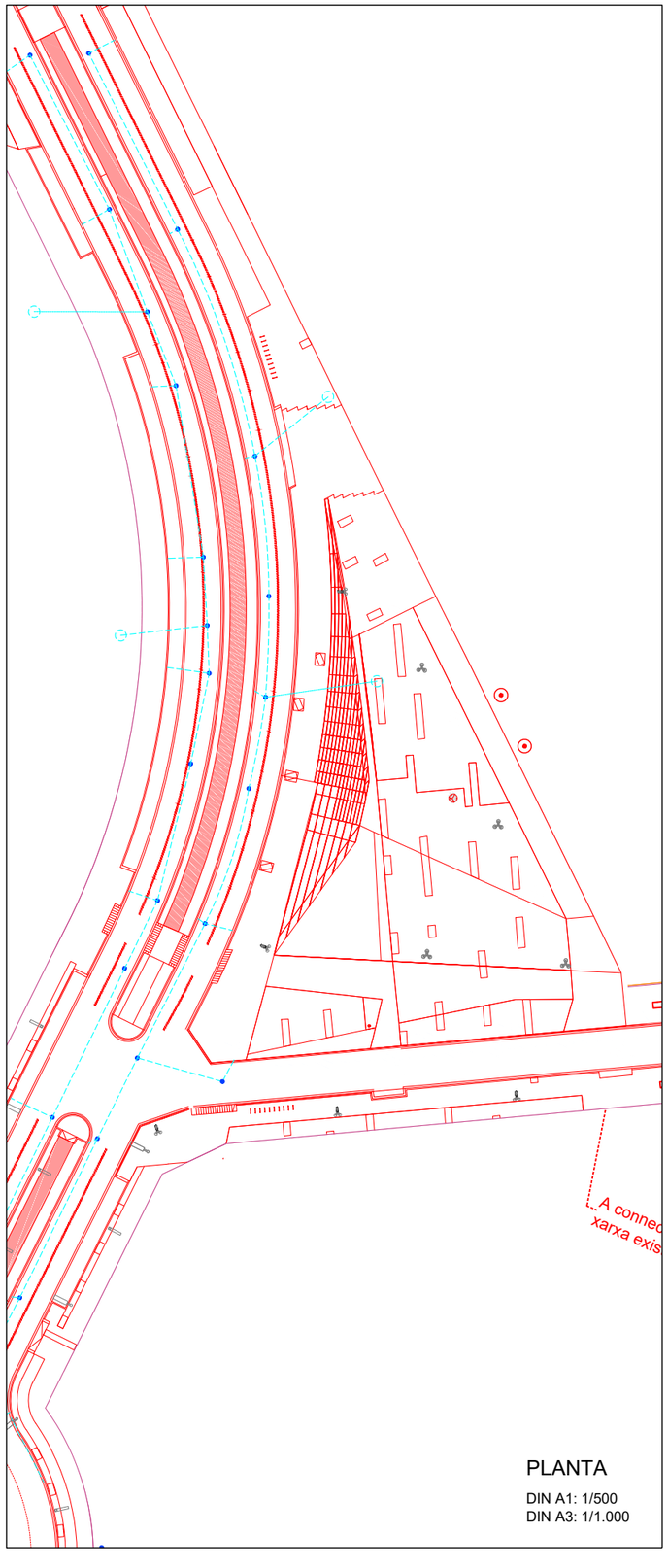

PLANTA

DIN A1: 1/500
DIN A3: 1/1.000

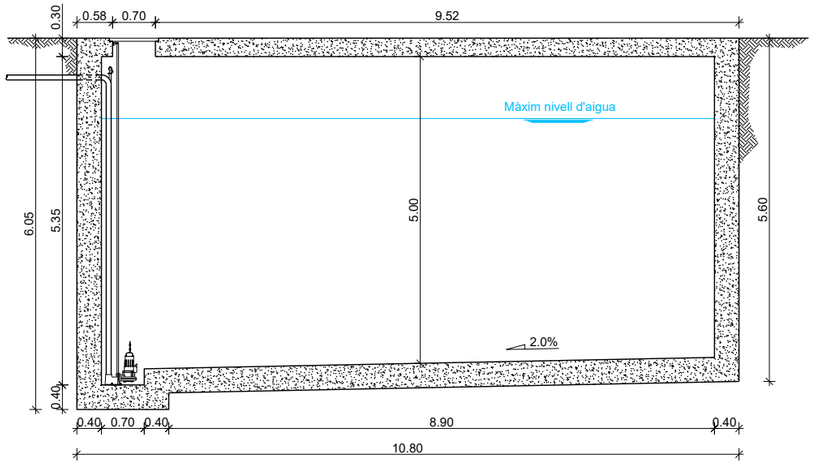

SECCIÓ A-A'

DIPÒSIT 3
VOLUM: 299 m³

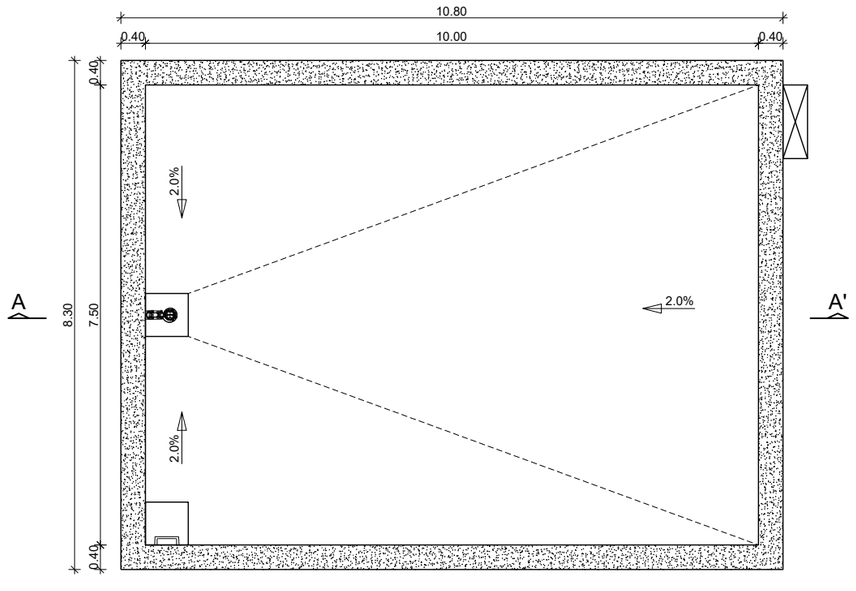

PLANTA

DIPÒSIT 3

DIN A1: 1/50
DIN A3: 1/100

nom intro: X:\03_PROJECTES\PROJECTE BÀSIC D'URBANITZACIÓ 2020\01_Aprovació definitiva\02_PLANOLS\06.3.4 Detalls.dwg data últim guardat: 20/09/2021 10:03:07 data d'impressió: 9/20/2021 16:06

PARC **DE L'ALBA**
CERDANYOLA DEL VALLÈS
BARCELONA / CATALUNYA

CONSORCI URBANÍSTIC
DEL CENTRE DIRECCIONAL
DE CERDANYOLA DEL VALLÈS

Ajuntament de Cerdanyola del Vallès

INCASÒL Institut Català del Sòl

Autor del Projecte:

ALBERT NOGUERA i GROS

Projecte:

PROJECTE D'OBRES D'URBANITZACIÓ DEL SECTOR
PARC DE L'ALBA DE CERDANYOLA DEL VALLÈS

VIST I PLAU/MST I PLAU:
EL CAP DE SERVEI DE
TERRITORI DE L'AJUNTAMENT
DE CERDANYOLA DEL VALLÈS

VIST I PLAU/MST I PLAU:
EL CAP DE LA UNITAT
DE PLANEJAMENT DE
L'INSTITUT CATALÀ DEL SÒL

Emplaçament:

CERDANYOLA DEL VALLÈS

Títol del Plànol:

CLAVEGUERAM:
DETALLS
DIPÒSIT 3

Escala:

DIN A1 Vàries
DIN A3 Vàries

Data: Setembre 2021

Nombre Plànol: 2. 06.3.4

Nom. de fitxer: 06.3.4.DWG

FULL 3 DE 6

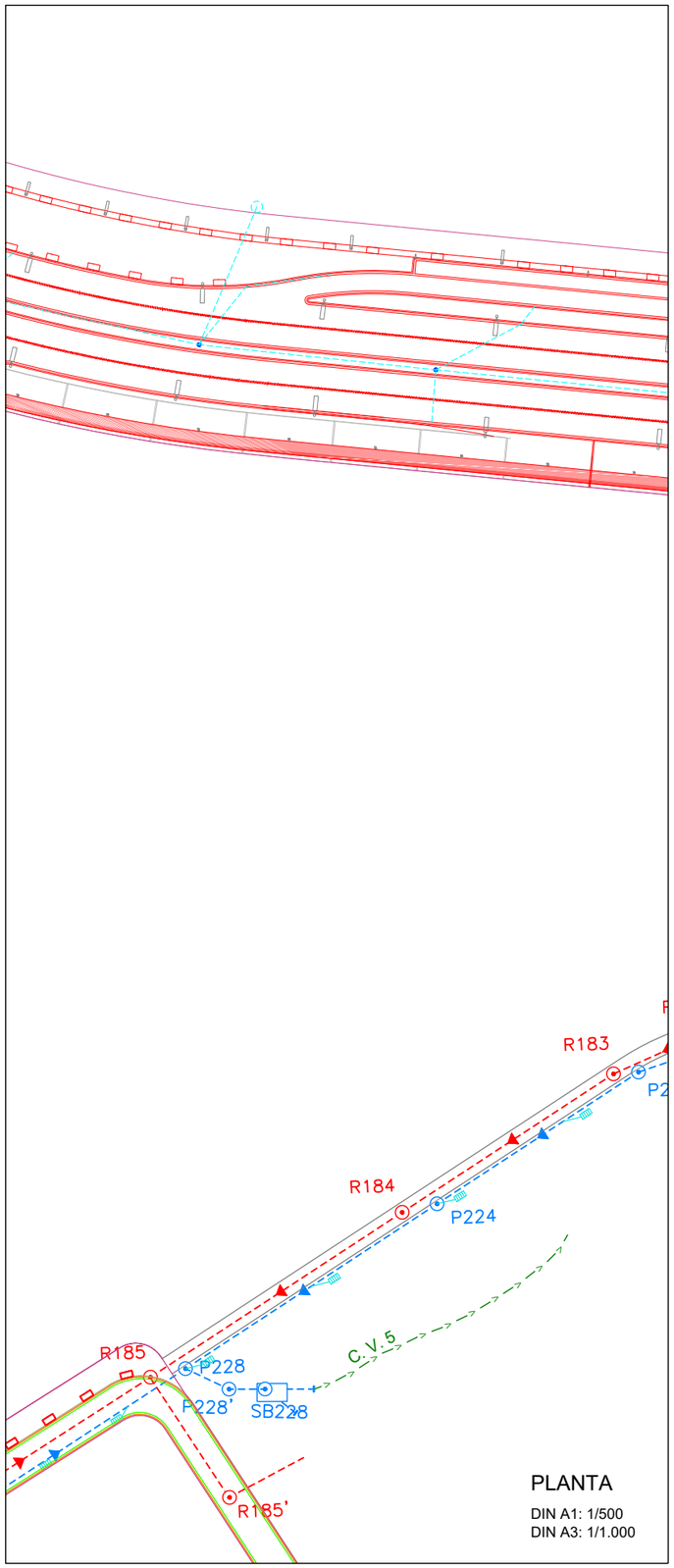

PLANTA

DIN A1: 1/500
DIN A3: 1/1.000

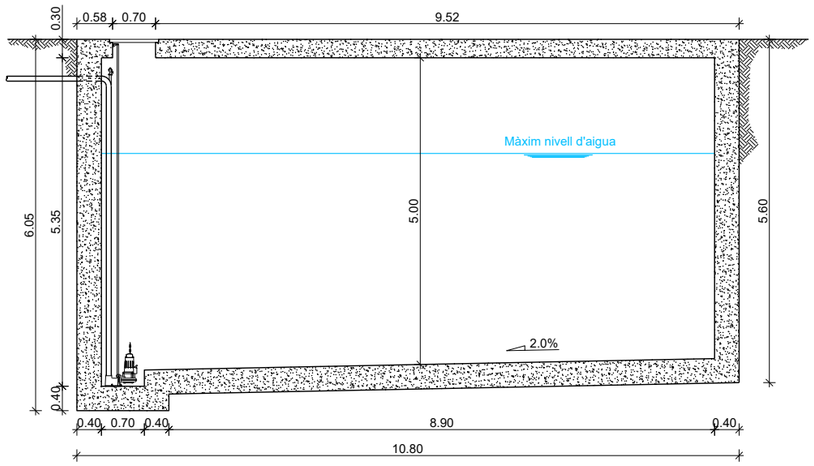

SECCIÓ A-A'

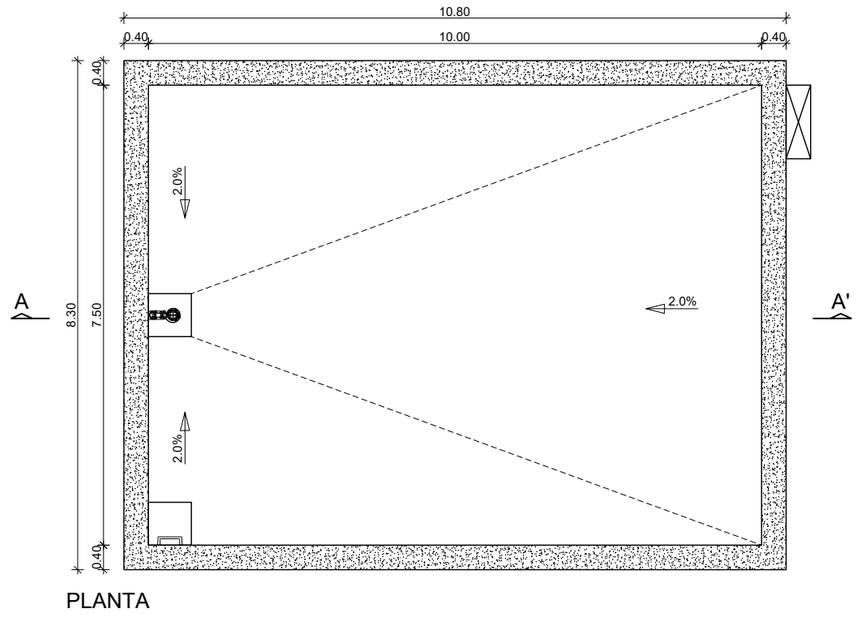

PLANTA

DIPÒSIT 4
VOLUM: 258 m³

DIPÒSIT 4

DIN A1: 1/50
DIN A3: 1/100

PARC DE L'ALBA
CERDANYOLA DEL VALLÈS
BARCELONA / CATALUNYA

CONSORCI URBANÍSTIC
DEL CENTRE DIRECCIONAL
DE CERDANYOLA DEL VALLÈS

Ajuntament de Cerdanyola del Vallès

INCASÒL Institut Català del Sòl

Autor del Projecte:
ALBERT NOGUERA i GROS

Projecte:
PROJECTE D'OBRES D'URBANITZACIÓ DEL SECTOR
PARC DE L'ALBA DE CERDANYOLA DEL VALLÉS
VIST I PLAUVIST I PLAU: EL CAP DE SERVEI DE TERRITORI DE L'AJUNTAMENT DE CERDANYOLA DEL VALLÈS
VIST I PLAUVIST I PLAU: EL CAP DE LA UNITAT DE PLANEJAMENT DE L'INSTITUT CATALÀ DEL SÒL

Emplaçament:
CERDANYOLA DEL VALLÈS

Títol del Plànol:
CLAVEGUERAM:
DETALLS
DIPÒSIT 4

Escala:
DIN A1 Vàries
DIN A3 Vàries

Data:
Setembre 2021

Nombre Plànol
2. 06.3.4

Nom. de fitxer:
06.3.4.DWG

FULL 4 DE 6

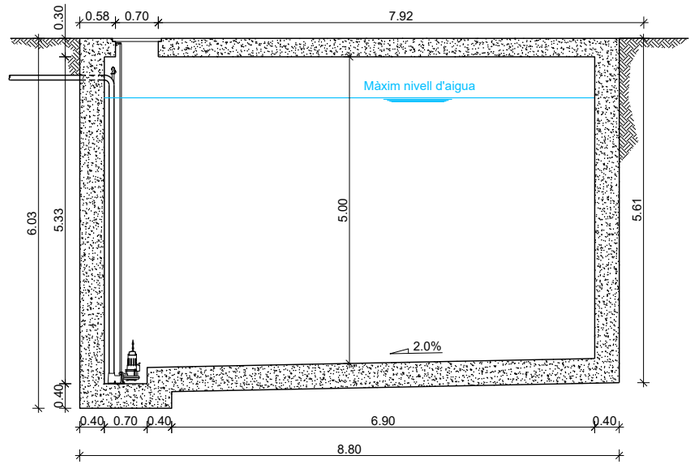

SECCIÓ A-A'

DIPÒSIT 5
VOLUM: 160 m³

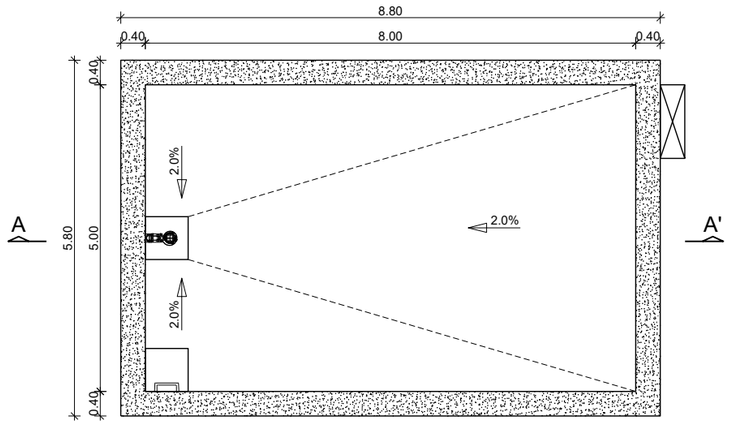

PLANTA

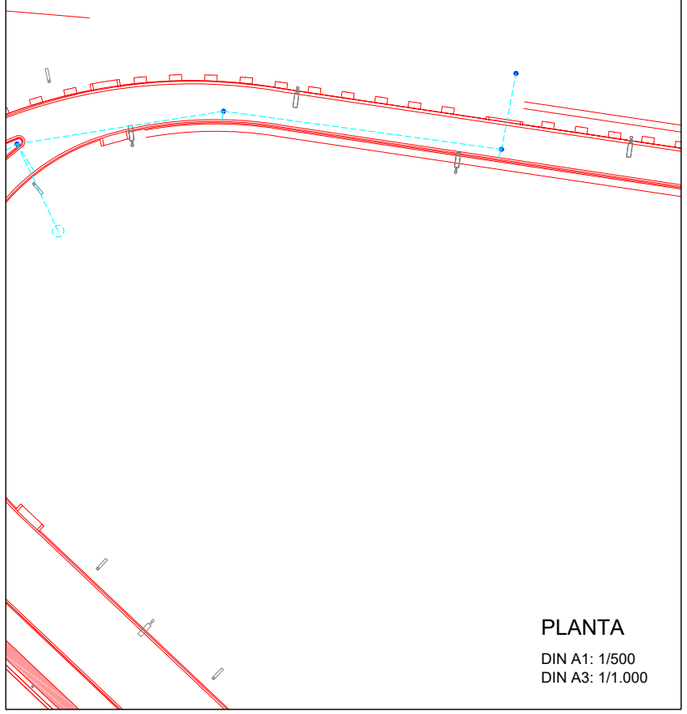

PLANTA

DIN A1: 1/500
DIN A3: 1/1.000

DIPÒSIT 5

DIN A1: 1/50
DIN A3: 1/100

PARC DE L'ALBA
CERDANYOLA DEL VALLÈS
BARCELONA / CATALUNYA

CONSORCI URBANÍSTIC
DEL CENTRE DIRECCIONAL
DE CERDANYOLA DEL VALLÈS

Ajuntament de Cerdanyola del Vallès

INCASÒL Institut Català del Sòl

Autor del Projecte:
ALBERT NOGUERA i GROS

Projecte:
PROJECTE D'OBRES D'URBANITZACIÓ DEL SECTOR
PARC DE L'ALBA DE CERDANYOLA DEL VALLÉS

VIST I PLAUVIST I PLAU:
EL CAP DE SERVEI DE TERRITORI DE L'AJUNTAMENT DE CERDANYOLA DEL VALLÈS

VIST I PLAUVIST I PLAU:
EL CAP DE LA UNITAT DE PLANEJAMENT DE L'INSTITUT CATALÀ DEL SÒL

Emplaçament:
CERDANYOLA DEL VALLÈS

Títol del Plànol:
CLAVEGUERAM:
DETALLS
DIPÒSIT 5

Escala:
DIN A1 Vàries
DIN A3 Vàries

Data:
Setembre 2021

Nom. de fitxer:
06.3.4.DWG

Nombre Plànol
2. 06.3.4

FULL 5 DE 6

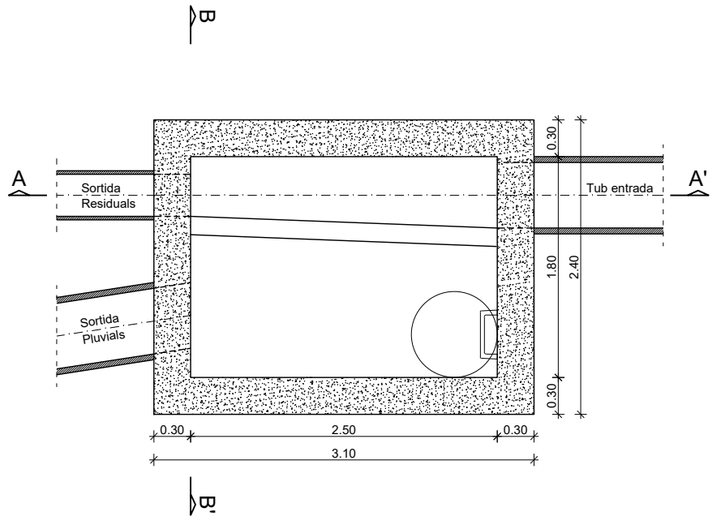

PLANTA

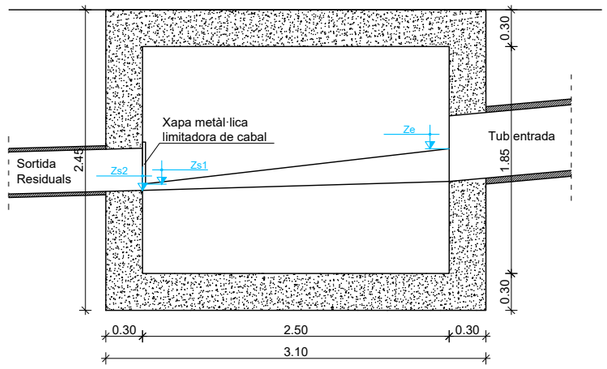

SECCIÓ A-A'

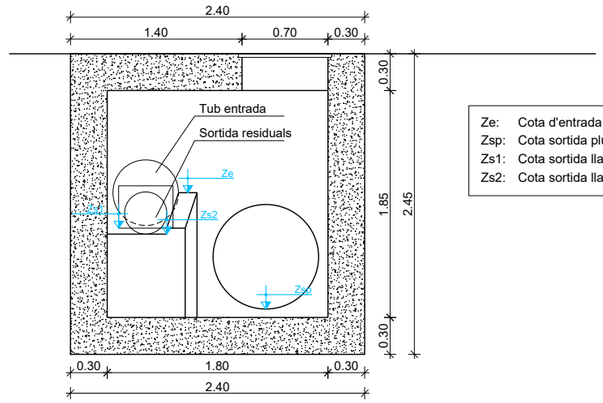

Ze: Cota d'entrada
Zsp: Cota sortida pluvials
Zs1: Cota sortida llavi superior
Zs2: Cota sortida llavi inferior

SECCIÓ B-B'

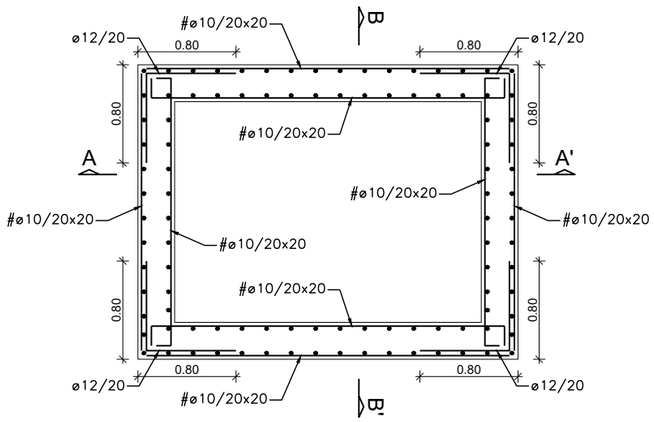

PLANTA. ARMATS

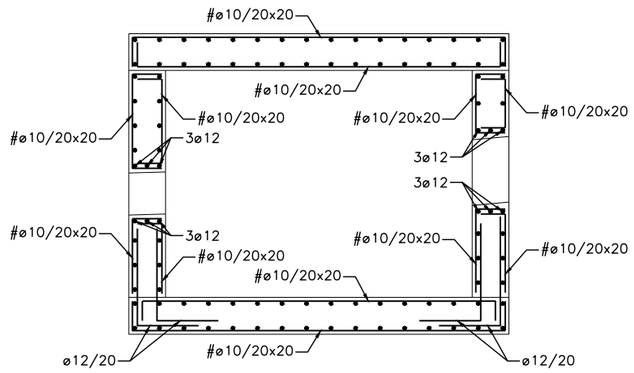

SECCIÓ A-A'. ARMATS

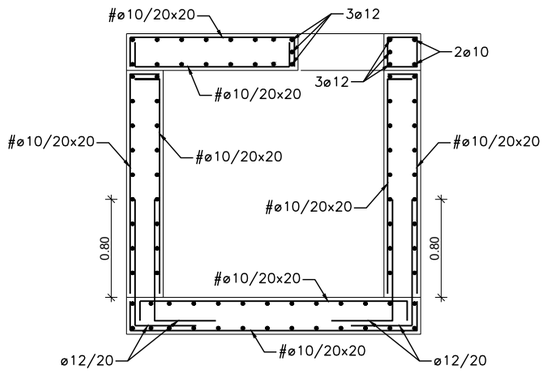

SECCIÓ B-B'. ARMATS

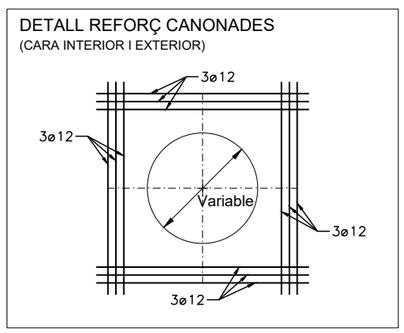

SOBREEIXIDOR TIPUS

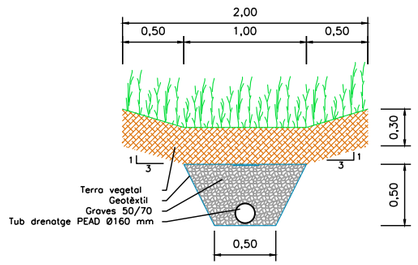

CUNETA TIPUS

com arxiu: X:\03_PROJECTES\PROJECTE BASIC D'URBANITZACIÓ 2020\01. Aprovació definitiva\02_PLANOS\06\06.3.4.Detalls.dwg data d'impressió: 20/09/2021 10:03:07 data últim guardat: 20/09/2021 10:06

PARC **DE L'ALBA**
CERDANYOLA DEL VALLÈS
BARCELONA / CATALUNYA

CONSORCI URBANÍSTIC DEL CENTRE DIRECCIONAL DE CERDANYOLA DEL VALLÈS

Ajuntament de Cerdanyola del Vallès

INCASÒL Institut Català del Sòl

Autor del Projecte:
ALBERT NOGUERA i GROS

Projecte:
PROJECTE D'OBRES D'URBANITZACIÓ DEL SECTOR
PARC DE L'ALBA DE CERDANYOLA DEL VALLÈS
VIST I PLAU/MST I PLAU: EL CAP DE SERVEI DE TERRITORI DE L'AJUNTAMENT DE CERDANYOLA DEL VALLÈS
VIST I PLAU/MST I PLAU: EL CAP DE LA UNITAT DE PLANEJAMENT DE L'INSTITUT CATALÀ DEL SÒL

Emplaçament:
CERDANYOLA DEL VALLÈS

Títol del Plànol:
CLAVEGUERAM:
DETALLS
SOBREEIXIDOR I CUNETA

Escala:
DIN A1 1/25
DIN A3 1/50

Data: Setembre 2021

Nombre Plànol: 2. 06.3.4

Nom. de fitxer: 06.3.4.DWG

FULL 6 DE 6

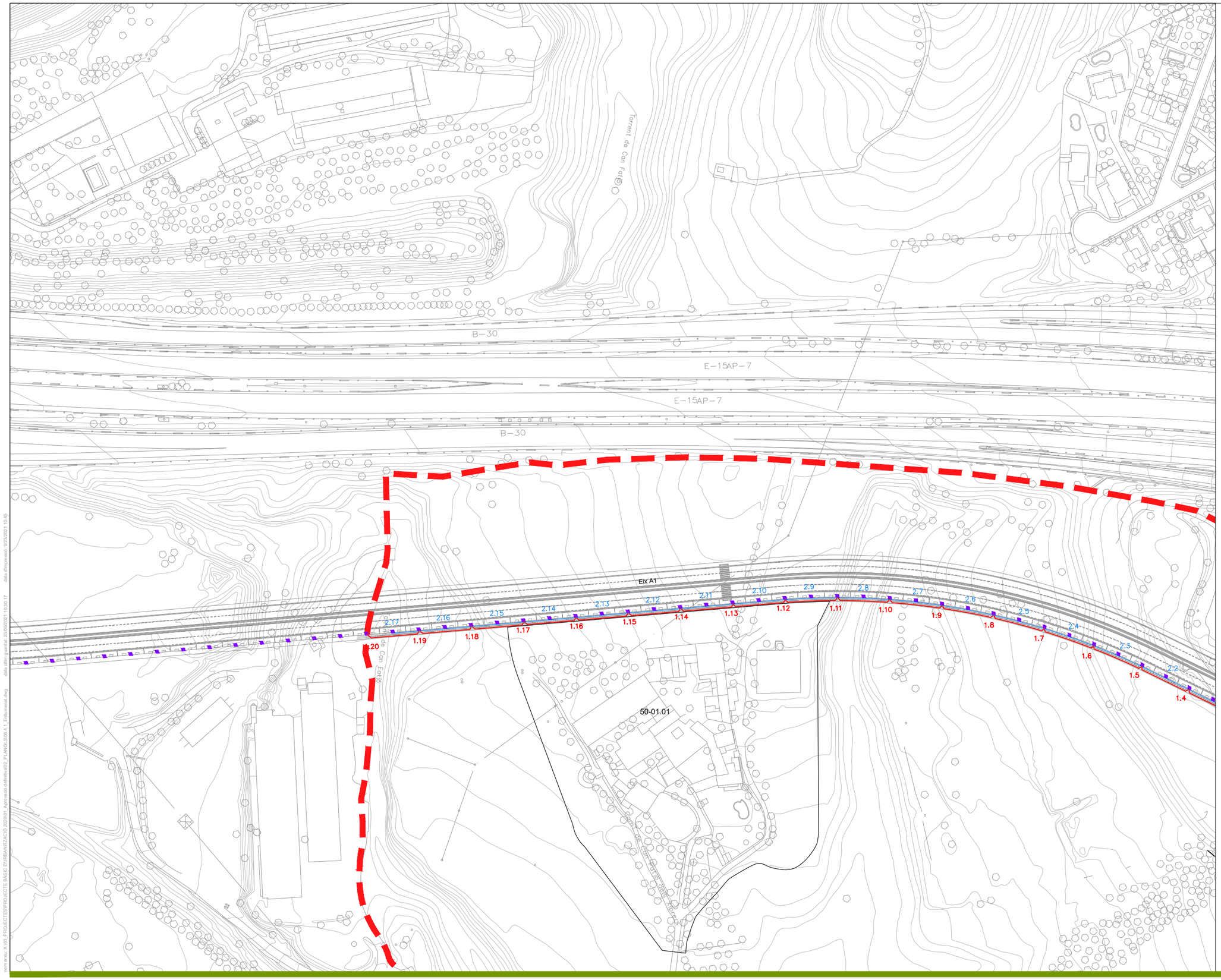

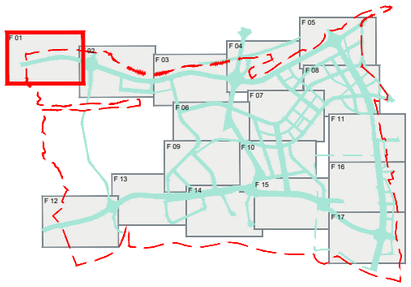

LLEGENDA

- Balisa "bafle" amb cos de fundició i lampada LED de 50W.
- Columna 9 m. amb lluminaria tipus làmpada VSAP QSA-10V de 150W.
- Columna 9 m. 50W. amb lluminaria tipus VMAX i làmpada LED de 88W.
- Conjunt Vilanova, columna de 6m. amb Proj PRQ i làmpada LED de 53W.
- Conjunt Vilanova, columna de 4,5m. amb Proj PRQ i làmpada LED de 53W.
- Quadre de comandament i maniobra

nom arxiu: X:\03_PROJECTES\PROJECTE BÀSIC D'URBANITZACIÓ 2020\01_Aprovació definitiva\02_PLANOLS\06.4.1_Enllumenat.dwg data últim guardat: 23/09/2021 10:30:17 data d'impressió: 9/23/2021 10:45

PARC **DE L'ALBA**
CERDANYOLA DEL VALLÈS
BARCELONA / CATALUNYA

CONSORCI URBANÍSTIC DEL CENTRE DIRECCIONAL DE CERDANYOLA DEL VALLÈS

Ajuntament de Cerdanyola del Vallès

INCASÒL Institut Català del Sòl

Autor del Projecte:
ALBERT NOGUERA i GROS

Projecte:
PROJECTE D'OBRES D'URBANITZACIÓ DEL SECTOR PARC DE L'ALBA DE CERDANYOLA DEL VALLÉS

VIST I PLAUVIST I PLAU: EL CAP DE SERVEI DE TERRITORI DE L'AJUNTAMENT DE CERDANYOLA DEL VALLÈS

VIST I PLAUVIST I PLAU: EL CAP DE LA UNITAT DE PLANEJAMENT DE L'INSTITUT CATALÀ DEL SÒL

Emplaçament:
CERDANYOLA DEL VALLÈS

Títol del Plànol:
PROJECTE D'URBANITZACIÓ
XARXA D'ENLLUMENAT
PLANTA

Escala:
DIN A1 1/2500
DIN A3 1/5000
0 m

Data: Setembre 2021

Nombre Plànol: 2. 06.4.1

Nom. de fitxer: 06.4.1.DWG

FULL 01 DE 17

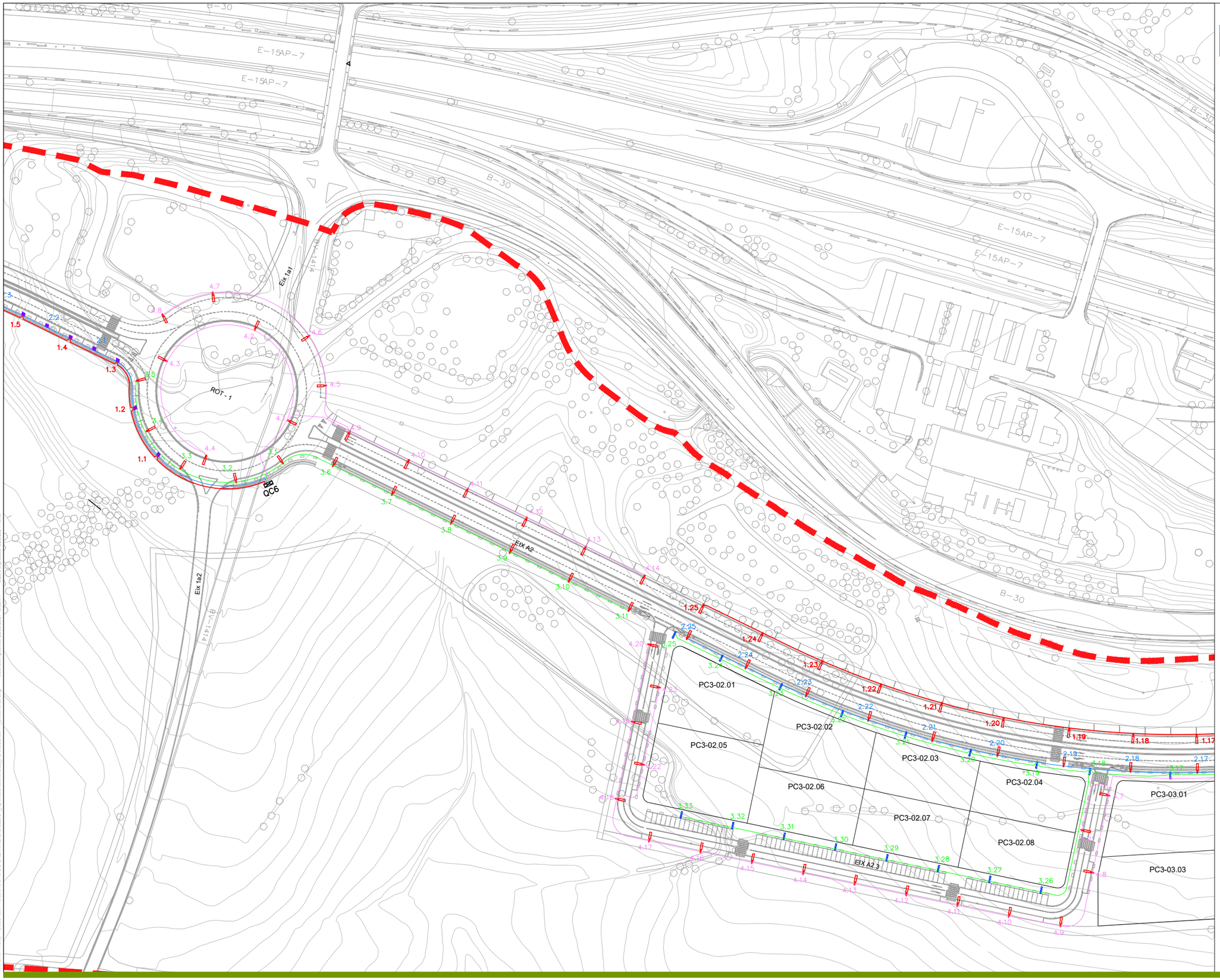

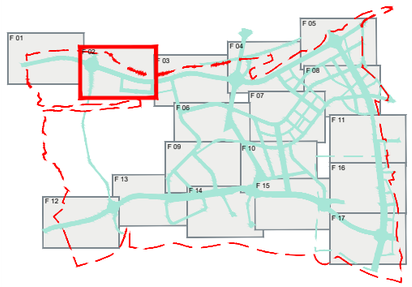

LLEGENDA

- Balisa "bafle" amb cos de fundició i lampada LED de 50W.
- Columna 9 m. amb lluminaria tipus làmpada VSAP QSA-10V de 150W.
- Columna 9 m. 50W. amb lluminaria tipus VMAX i làmpada LED de 88W.
- Conjunt Vilanova, columna de 6m. amb Proj PRQ i làmpada LED de 53W.
- Conjunt Vilanova, columna de 4,5m. amb Proj PRQ i làmpada LED de 53W.
- Quadre de comandament i maniobra

PARC DE L'ALBA
CERDANYOLA DEL VALLÈS
BARCELONA / CATALUNYA

CONSORCI URBANÍSTIC
DEL CENTRE DIRECCIONAL
DE CERDANYOLA DEL VALLÈS

Ajuntament de Cerdanyola del Vallès

INCASÒL Institut Català del Sòl

Autor del Projecte:
ALBERT NOGUERA i GROS

Projecte:
PROJECTE D'OBRES D'URBANITZACIÓ DEL SECTOR
PARC DE L'ALBA DE CERDANYOLA DEL VALLÉS

VIST I PLAUVIST I PLAU: EL CAP DE SERVEI DE TERRITORI DE L'AJUNTAMENT DE CERDANYOLA DEL VALLÈS

VIST I PLAUVIST I PLAU: EL CAP DE LA UNITAT DE PLANEJAMENT DE L'INSTITUT CATALÀ DEL SÒL

Emplaçament:
CERDANYOLA DEL VALLÈS

Títol del Plànol:
PROJECTE D'URBANITZACIÓ
XARXA D'ENLLUMENAT
PLANTA

Escala:
DIN A1 1/2.500
DIN A3 1/5.000

Data: Setembre 2021

Nombre Plànol: 2.06.4.1

Nom. de fitxer: 06.4.1.DWG

FULL 02 DE 17

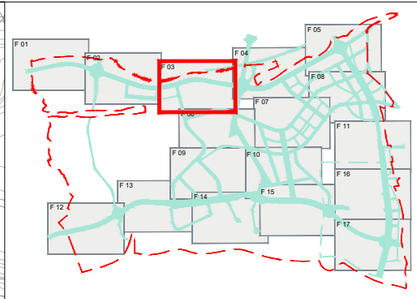

Torrent de Can Doménec

PC3-05.01
PC3-05.02
PC3-04.01
PC3-04.02
PC3-04.03
PC3-04.04
PC3-04.05
PC3-04.06
PC3-03.01
PC3-03.02
PC3-03.03
PC3-03.04
PC3-07.01
PC1-01.01
PC1-01.02
PC1-03.01
PC1-03.02
PC2-01.01
PC2-01.02

B-30

EIX A2

EIX 2a1

LLEGENDA

- Balisa "bafle" amb cos de fundició i lampada LED de 50W.
- Columna 9 m. amb lluminaria tipus làmpada VSAP QSA-10V de 150W.
- Columna 9 m. 50W. amb lluminaria tipus VMAX i làmpada LED de 88W.
- Conjunt Vilanova, columna de 6m. amb Proj PRQ i làmpada LED de 53W.
- Conjunt Vilanova, columna de 4,5m. amb Proj PRQ i làmpada LED de 53W.
- Quadre de comandament i maniobra

nom arxiu: X:\03. PROJECTES\PROJECTE BÀSIC D'URBANITZACIÓ 2020\01_Aprovació definitiva\02_PLANOL\S06.4.1_Enllumenat.dwg
data últim guiar-dat: 23/09/2021 10:30:17
data d'impressió: 9/23/2021 10:45

PARC **DE L'ALBA**
CERDANYOLA DEL VALLÈS
BARCELONA / CATALUNYA

CONSORCI URBANÍSTIC DEL CENTRE DIRECCIONAL DE CERDANYOLA DEL VALLÈS

Ajuntament de Cerdanyola del Vallès

INCASÒL Institut Català del Sòl

Autor del Projecte:
ALBERT NOGUERA i GROS

Projecte:
PROJECTE D'OBRES D'URBANITZACIÓ DEL SECTOR PARC DE L'ALBA DE CERDANYOLA DEL VALLÈS

VIST I PLAU/VIST I PLAU:
EL CAP DE SERVEI DE TERRITORI DE L'AJUNTAMENT DE CERDANYOLA DEL VALLÈS

VIST I PLAU/VIST I PLAU:
EL CAP DE LA UNITAT DE PLANEJAMENT DE L'INSTITUT CATALÀ DEL SOL

Emplaçament:
CERDANYOLA DEL VALLÈS

Títol del Plànol:
PROJECTE D'URBANITZACIÓ
XARXA D'ENLLUMENAT
PLANTA

Escala:
DIN A1 1/2.500
DIN A3 1/5.000
0 m

Data: Setembre 2021

Nombre Plànol: 2.06.4.1

Nom. de fitxer: 06.4.1.DWG

FULL 03 DE 10

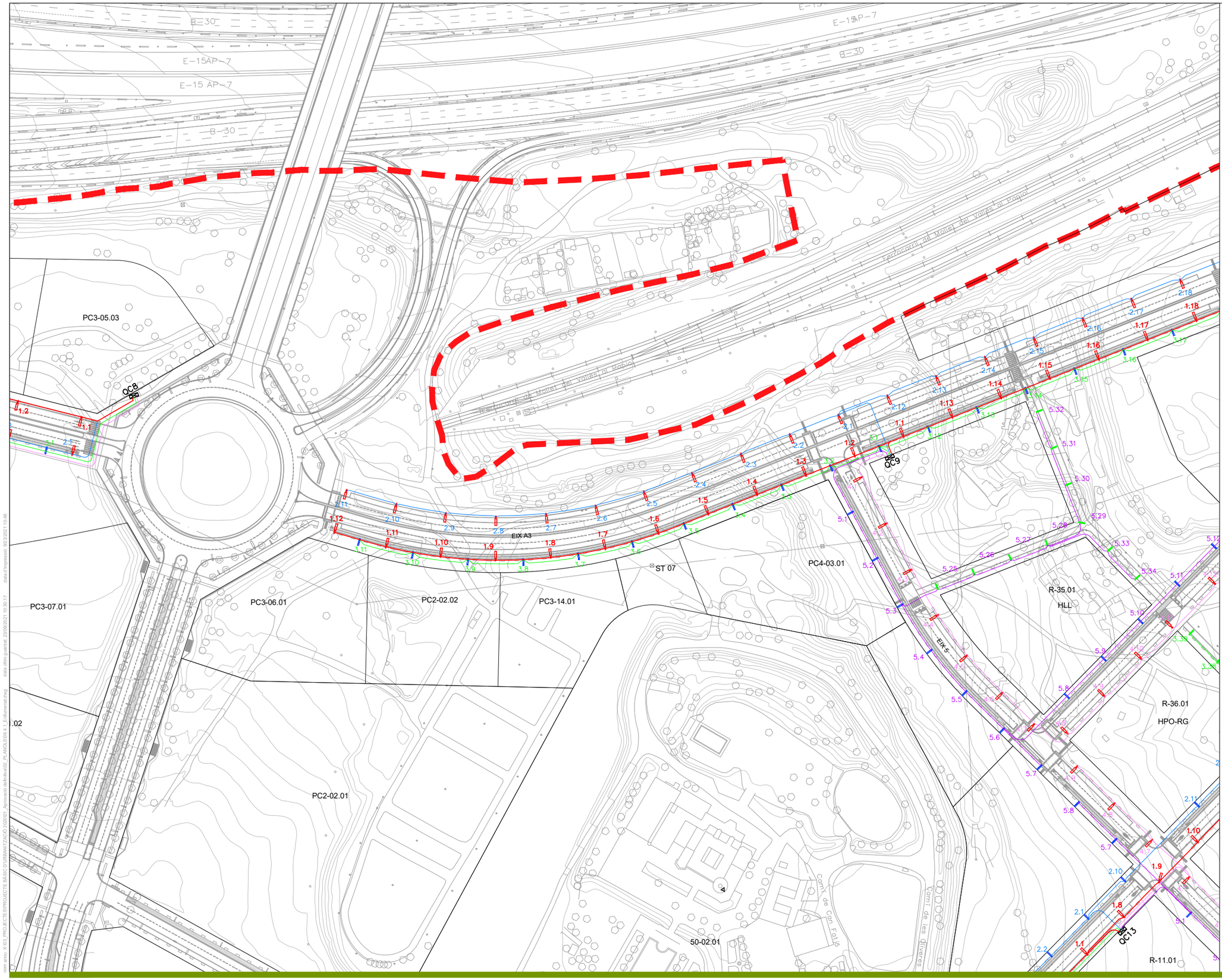

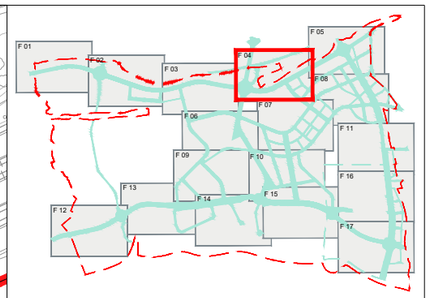

LLEGENDA

- Balisa "bafle" amb cos de fundició i lampada LED de 50W.
- Columna 9 m. amb lluminaria tipus làmpada VSAP QSA-10V de 150W.
- Columna 9 m. 50W. amb lluminaria tipus VMAX i làmpada LED de 88W.
- Conjunt Vilanova, columna de 6m. amb Proj PRQ i làmpada LED de 53W.
- Conjunt Vilanova, columna de 4,5m. amb Proj PRQ i làmpada LED de 53W.
- Quadre de comandament i maniobra

nom arxiu: X:\03_PROJECTES\PROJECTE BÀSIC D'URBANITZACIÓ 2020\01_Aprovació definitiva\02_PLANOLS\06.4.1_1_Enllumenat.dwg data últim guardat: 22/09/2021 10:30:17 data d'impressió: 9/23/2021 10:46

PARC **DE L'ALBA**
CERDANYOLA DEL VALLÈS
BARCELONA / CATALUNYA

CONSORCI URBANÍSTIC DEL CENTRE DIRECCIONAL DE CERDANYOLA DEL VALLÈS

Ajuntament de Cerdanyola del Vallès

INCASÒL Institut Català del Sòl

Autor del Projecte:

ALBERT NOGUERA i GROS

Projecte:

PROJECTE D'OBRES D'URBANITZACIÓ DEL SECTOR PARC DE L'ALBA DE CERDANYOLA DEL VALLÈS

VIST I PLAU/VIST I PLAU: EL CAP DE SERVEI DE TERRITORI DE L'AJUNTAMENT DE CERDANYOLA DEL VALLÈS

VIST I PLAU/VIST I PLAU: EL CAP DE LA UNITAT DE PLANEJAMENT DE L'INSTITUT CATALÀ DEL SÒL

Emplaçament:

CERDANYOLA DEL VALLÈS

Títol del Plànol:

PROJECTE D'URBANITZACIÓ
XARXA D'ENLLUMENAT
PLANTA

Escala:
DIN A1 1/2.500
DIN A3 1/5.000

Data: Setembre 2021

Nombre Plànol: 2.06.4.1

Nom. de fitxer: 06.4.1.DWG

FULL 04 DE 17

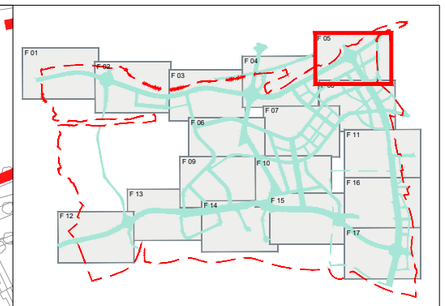

PC4-02.01

PC3* 13.01

PC4-01.01

R-37.02
HPO-RG

R-37.01
HLL

R-22.01
HPO-RG

R-21.01
HPO-RG

R-30.01
HLL

R-24.01
HLL

R-23.01
HLL

ROT 2B

EIX A4

EIX A3

EIX 7

EIX B

QC10

QC14

LLEGENDA

- Balisa "bafle" amb cos de fundició i lampada LED de 50W.
- Columna 9 m. amb lluminaria tipus làmpada VSAP QSA-10V de 150W.
- Columna 9 m. 50W. amb lluminaria tipus VMAX i làmpada LED de 88W.
- Conjunt Vilanova, columna de 6m. amb Proj PRQ i làmpada LED de 53W.
- Conjunt Vilanova, columna de 4,5m. amb Proj PRQ i làmpada LED de 53W.
- Quadre de comandament i maniobra

PARC **DE L'ALBA**
CERDANYOLA DEL VALLÈS
BARCELONA / CATALUNYA

CONSORCI URBANÍSTIC DEL CENTRE DIRECCIONAL DE CERDANYOLA DEL VALLÈS

Ajuntament de Cerdanyola del Vallès

INCASÒL Institut Català del Sòl

Autor del Projecte:

ALBERT NOGUERA i GROS

Projecte:

PROJECTE D'OBRES D'URBANITZACIÓ DEL SECTOR PARC DE L'ALBA DE CERDANYOLA DEL VALLÈS

VIST I PLAU/IST I PLAU:
EL CAP DE SERVEI DE TERRITORI DE L'AJUNTAMENT DE CERDANYOLA DEL VALLÈS

VIST I PLAU/IST I PLAU:
EL CAP DE LA UNITAT DE PLANEJAMENT DE L'INSTITUT CATALÀ DEL SÒL

Emplaçament:

CERDANYOLA DEL VALLÈS

Títol del Plànol:

PROJECTE D'URBANITZACIÓ
XARXA D'ENLLUMENAT
PLANTA

Escala:
DIN A1 1/2.500
DIN A3 1/5.000

Data:
Setembre 2021

Nombre Plànol
2.06.4.1

Nom. de fitxer:
06.4.1.DWG

FULL 05 DE 17

nom arxiu: X:\03_PROJECTES\PROJECTE BÀSIC D'URBANITZACIÓ 2020\01_Aprovació de\fitxers\02_PLANOLS\06.4.1_Enllumenat.dwg
data d'impressió: 9/23/2021 10:46
data últim guardat: 23/09/2021 10:30:17

PC1-03.01
PC1-03.02
PC1-01.02
PC2-01.02
PC1-04.01
PC2*-03.01
PC1-M-02.01
ST 05
PC2*-03.02
PC1-M-02.02
PC1-M-02.03
PC2*-03.03
PC2-04.01
PC1-M-02.04
PC1-M-02.05
Torrent del Costell o de Sant Marçal
Camí de la Granota
PC2-04.05
PC3*-08.01
PC4.H-M-05.01
PC2-05.01
ST 03.02
ST 03.01
PC2-05.02
PC1-M-07.04
PC2-05.03
PC1-M-07.03

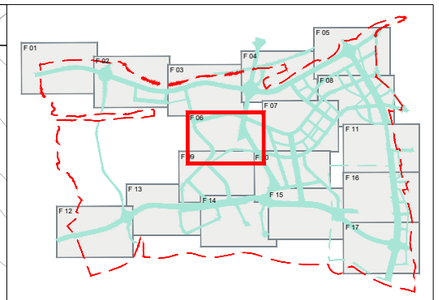

LLEGENDA

- Balisa "bafle" amb cos de fundició i lampada LED de 50W.
- Columna 9 m. amb lluminaria tipus làmpada VSAP QSA-10V de 150W.
- Columna 9 m. 50W. amb lluminaria tipus VMAX i làmpada LED de 88W.
- Conjunt Vilanova, columna de 6m. amb Proj PRQ i làmpada LED de 53W.
- Conjunt Vilanova, columna de 4,5m. amb Proj PRQ i làmpada LED de 53W.
- Quadre de comandament i maniobra

nom arxiu: X:\03_PROJECTES\PROJECTE BÀSIC D'URBANITZACIÓ 2020\01_Aprovació definitiva\02_PLANOLS\06.4.1_Enllumenat.dwg data últim guardat: 23/09/2021 10:30:17 data d'impressió: 9/2/2021 10:46

PARC DE L'ALBA
CERDANYOLA DEL VALLÈS
BARCELONA / CATALUNYA

CONSORCI URBANÍSTIC DEL CENTRE DIRECCIONAL DE CERDANYOLA DEL VALLÈS

Ajuntament de Cerdanyola del Vallès

INCASÒL Institut Català del Sòl

Autor del Projecte:
ALBERT NOGUERA i GROS

Projecte:
PROJECTE D'OBRES D'URBANITZACIÓ DEL SECTOR PARC DE L'ALBA DE CERDANYOLA DEL VALLÈS
VIST I PLAVIST I PLAU: EL CAP DE SERVEI DE TERRITORI DE L'AJUNTAMENT DE CERDANYOLA DEL VALLÈS
VIST I PLAVIST I PLAU: EL CAP DE LA UNITAT DE PLANEJAMENT DE L'INSTITUT CATALÀ DEL SÒL

Emplaçament:
CERDANYOLA DEL VALLÈS

Títol del Plànol:
PROJECTE D'URBANITZACIÓ
XARXA D'ENLLUMENAT
PLANTA

Escala:
DIN A1 1/2.500
DIN A3 1/5.000

Data: Setembre 2021

Nombre Plànol: 2.06.4.1

Nom. de fitxer: 06.4.1.DWG

FULL 06 DE 17

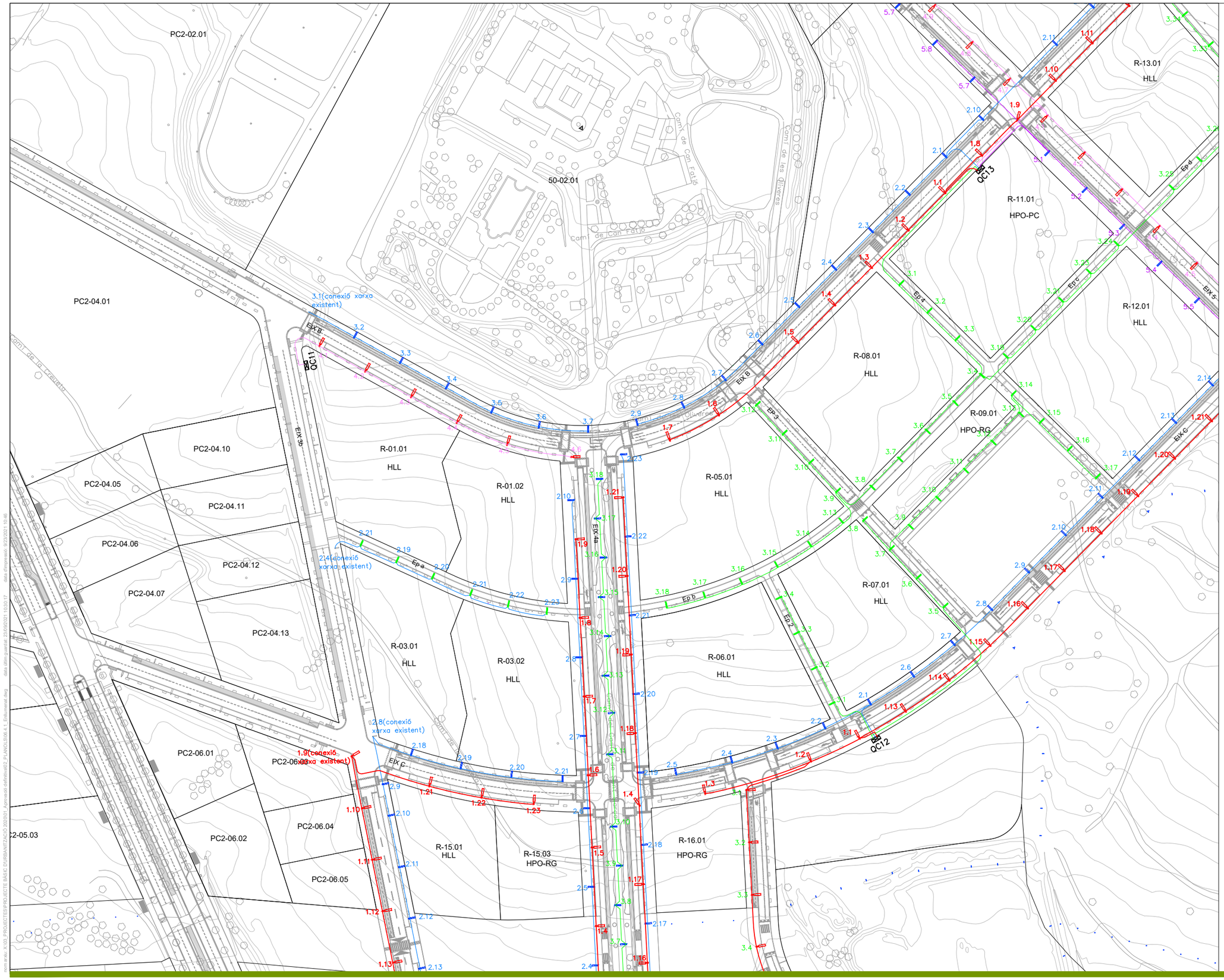

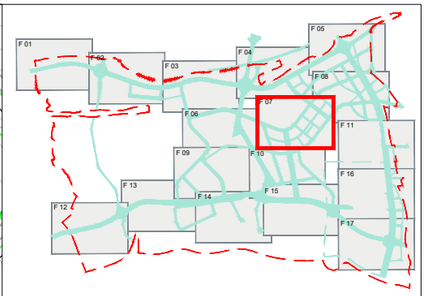

LLEGENDA

- Balisa "bafle" amb cos de fundició i lampada LED de 50W.
- Columna 9 m. amb lluminaria tipus làmpada VSAP QSA-10V de 150W.
- Columna 9 m. 50W. amb lluminaria tipus VMAX i làmpada LED de 88W.
- Conjunt Vilanova, columna de 6m. amb Proj PRQ i làmpada LED de 53W.
- Conjunt Vilanova, columna de 4,5m. amb Proj PRQ i làmpada LED de 53W.
- Quadre de comandament i maniobra

PARC **DE L'ALBA**
CERDANYOLA DEL VALLÈS
BARCELONA / CATALUNYA

CONSORCI URBANÍSTIC DEL CENTRE DIRECCIONAL DE CERDANYOLA DEL VALLÈS

Ajuntament de Cerdanyola del Vallès

INCASÒL Institut Català del Sòl

Autor del Projecte:
ALBERT NOGUERA i GROS

Projecte:
PROJECTE D'OBRES D'URBANITZACIÓ DEL SECTOR PARC DE L'ALBA DE CERDANYOLA DEL VALLÈS
VIST I PLAU MST I PLAU: EL CAP DE SERVEI DE TERRITORI DE L'AJUNTAMENT DE CERDANYOLA DEL VALLÈS
VIST I PLAU MST I PLAU: EL CAP DE LA UNITAT DE PLANEJAMENT DE L'INSTITUT CATALÀ DEL SOL

Emplaçament:
CERDANYOLA DEL VALLÈS

Títol del Plànol:
PROJECTE D'URBANITZACIÓ
XARXA D'ENLLUMENAT
PLANTA

Escala:
DIN A1 1/2.500
DIN A3 1/5.000

Data:
Setembre 2021

Nombre Plànol
2.06.4.1

Nom. de fitxer:
06.4.1.DWG

FULL 07 DE 17

dwg\dwg: X:\00_PROJECTES\PROJECTE BÀSIC D'URBANITZACIÓ 200505_Aprovació definitiva\02_PLANOLS\06.4.1_Enllumenat.dwg data d'impressió: 23/09/2021 10:46

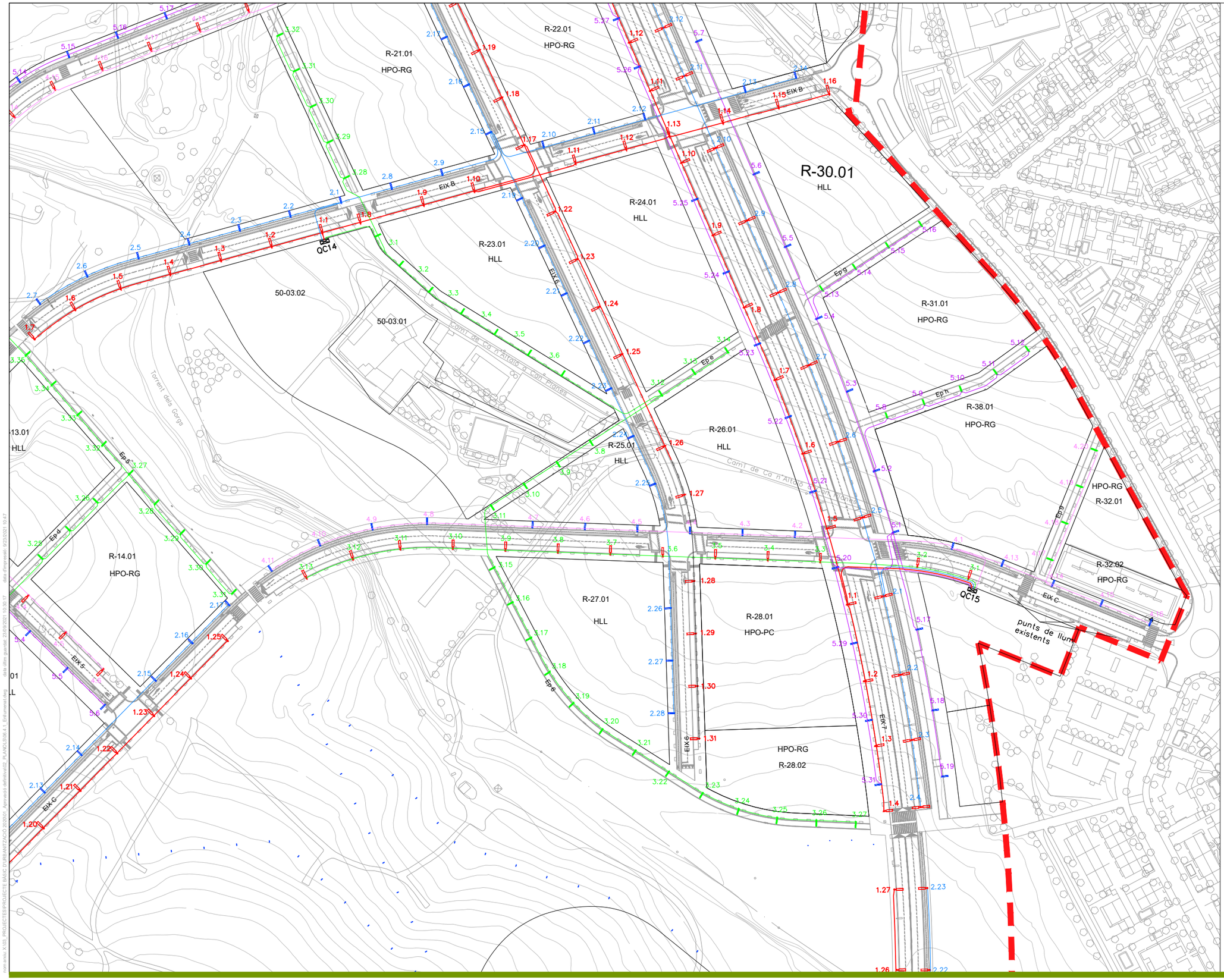

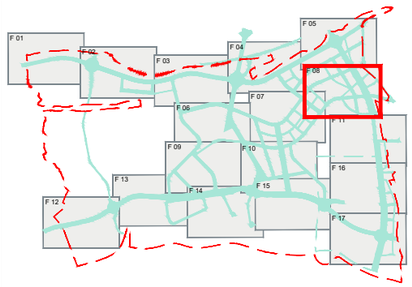

LLEGENDA

- Balisa "bafle" amb cos de fundició i lampada LED de 50W.
- Columna 9 m. amb lluminaria tipus làmpada VSAP QSA-10V de 150W.
- Columna 9 m. 50W. amb lluminaria tipus VMAX i làmpada LED de 88W.
- Conjunt Vilanova, columna de 6m. amb Proj PRQ i làmpada LED de 53W.
- Conjunt Vilanova, columna de 4,5m. amb Proj PRQ i làmpada LED de 53W.
- Quadre de comandament i maniobra

PARC **DE L'ALBA**
CERDANYOLA DEL VALLÈS
BARCELONA / CATALUNYA

CONSORCI URBANÍSTIC DEL CENTRE DIRECCIONAL DE CERDANYOLA DEL VALLÈS

Ajuntament de Cerdanyola del Vallès

INCASÒL Institut Català del Sòl

Autor del Projecte:

ALBERT NOGUERA i GROS

Projecte:

PROJECTE D'OBRES D'URBANITZACIÓ DEL SECTOR PARC DE L'ALBA DE CERDANYOLA DEL VALLÈS

VIST I PLAU/VIST I PLAU: EL CAP DE SERVEI DE TERRITORI DE L'AJUNTAMENT DE CERDANYOLA DEL VALLÈS

VIST I PLAU/VIST I PLAU: EL CAP DE LA UNITAT DE PLANEJAMENT DE L'INSTITUT CATALÀ DEL SÒL

Emplaçament:

CERDANYOLA DEL VALLÈS

Títol del Plànol:

PROJECTE D'URBANITZACIÓ
XARXA D'ENLLUMENAT
PLANTA

Escala:	Data:	Nombre Plànol
DIN A1 1/2.500 DIN A3 1/5.000	Setembre 2021	2.06.4.1
	Nom. de fitxer: 06.4.1.DWG	08 FULL.....DE.....17

nom arxiu: X:\00_PROJECTES\PROJECTE BÀSIC D'URBANITZACIÓ 2020\01 Aprovació definitiva\02_PLANOLS\06\6.4.1 Enllumenat.dwg data últim guardat: 23/06/2021 10:30:17 data d'impressió: 9/23/2021 10:47

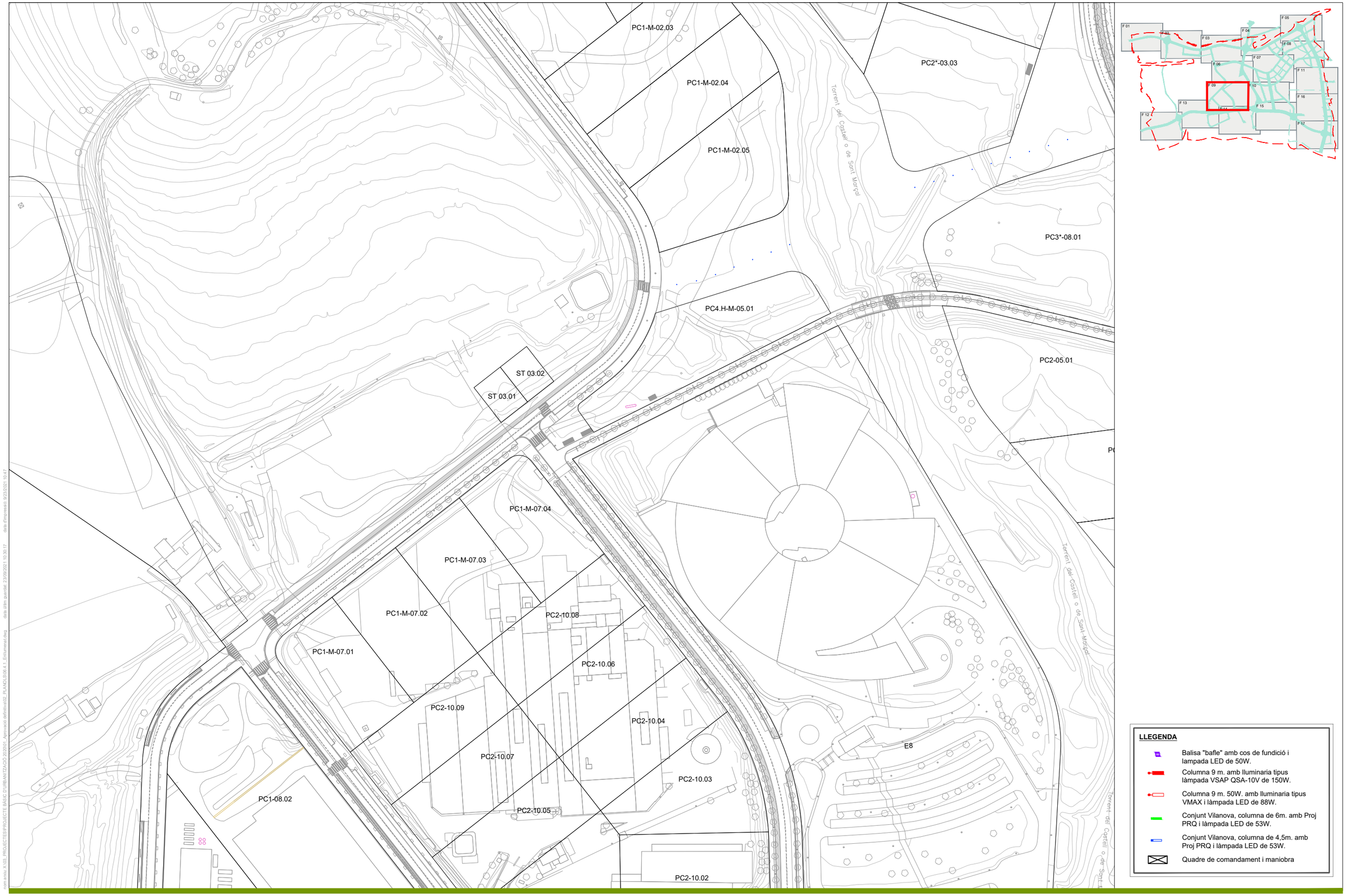

LLEGENDA

- Balisa "bafle" amb cos de fundició i lampada LED de 50W.
- Columna 9 m. amb lluminaria tipus làmpada VSAP QSA-10V de 150W.
- Columna 9 m. 50W. amb lluminaria tipus VMAX i làmpada LED de 88W.
- Conjunt Vilanova, columna de 6m. amb Proj PRQ i làmpada LED de 53W.
- Conjunt Vilanova, columna de 4,5m. amb Proj PRQ i làmpada LED de 53W.
- Quadre de comandament i maniobra

nom arxiu: X:\00_PROJECTES\PROJECTE BÀSIC D'URBANITZACIÓ 2020\01_Aprovació definitiva\02_PLANOLS\06.4.1_Enllumenat.dwg data últim guardat: 23/09/2021 10:30:17 data d'impressió: 9/23/2021 10:47

PARC **DE L'ALBA**
CERDANYOLA DEL VALLÈS
BARCELONA / CATALUNYA

CONSORCI URBANÍSTIC DEL CENTRE DIRECCIONAL DE CERDANYOLA DEL VALLÈS

Ajuntament de Cerdanyola del Vallès

INCASÒL Institut Català del Sòl

Autor del Projecte:

ALBERT NOGUERA i GROS

Projecte:

PROJECTE D'OBRES D'URBANITZACIÓ DEL SECTOR PARC DE L'ALBA DE CERDANYOLA DEL VALLÈS

VIST I PLAU/VIST I PLAU: EL CAP DE SERVEI DE TERRITORI DE L'AJUNTAMENT DE CERDANYOLA DEL VALLÈS

VIST I PLAU/VIST I PLAU: EL CAP DE LA UNITAT DE PLANEJAMENT DE L'INSTITUT CATALÀ DEL SÒL

Emplaçament:

CERDANYOLA DEL VALLÈS

Títol del Plànol:

PROJECTE D'URBANITZACIÓ
XARXA D'ENLLUMENAT
PLANTA

Escala:
DIN A1 1/2.500
DIN A3 1/5.000

Data: Setembre 2021

Nombre Plànol: 2.06.4.1

Nom. de fitxer: 06.4.1.DWG

FULL 09 DE 17

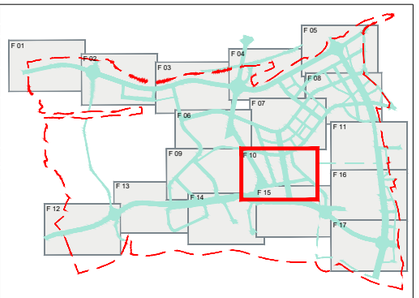

LLEGENDA

- Balisa "bafle" amb cos de fundició i lampada LED de 50W.
- Columna 9 m. amb lluminaria tipus làmpada VSAP QSA-10V de 150W.
- Columna 9 m. 50W. amb lluminaria tipus VMAX i làmpada LED de 88W.
- Conjunt Vilanova, columna de 6m. amb Proj PRQ i làmpada LED de 53W.
- Conjunt Vilanova, columna de 4,5m. amb Proj PRQ i làmpada LED de 53W.
- Quadre de comandament i maniobra

PARC **DE L'ALBA**
CERDANYOLA DEL VALLÈS
BARCELONA / CATALUNYA

CONSORCI URBANÍSTIC DEL CENTRE DIRECCIONAL DE CERDANYOLA DEL VALLÈS

Ajuntament de Cerdanyola del Vallès

INCASÒL Institut Català del Sòl

Autor del Projecte:

ALBERT NOGUERA i GROS

Projecte:

PROJECTE D'OBRES D'URBANITZACIÓ DEL SECTOR PARC DE L'ALBA DE CERDANYOLA DEL VALLÈS

VIST I PLAU/VIST I PLAU: EL CAP DE SERVEI DE TERRITORI DE L'AJUNTAMENT DE CERDANYOLA DEL VALLÈS

VIST I PLAU/VIST I PLAU: EL CAP DE LA UNITAT DE PLANEJAMENT DE L'INSTITUT CATALÀ DEL SOL

Emplaçament:

CERDANYOLA DEL VALLÈS

Títol del Plànol:

PROJECTE D'URBANITZACIÓ
XARXA D'ENLLUMENAT
PLANTA

Escala:	Data:	Nombre Plànol
DIN A1 1/2.500 DIN A3 1/5.000	Setembre 2021	2.06.4.1
	Nom. de fitxer: 06.4.1.DWG	FULL 10 DE 17

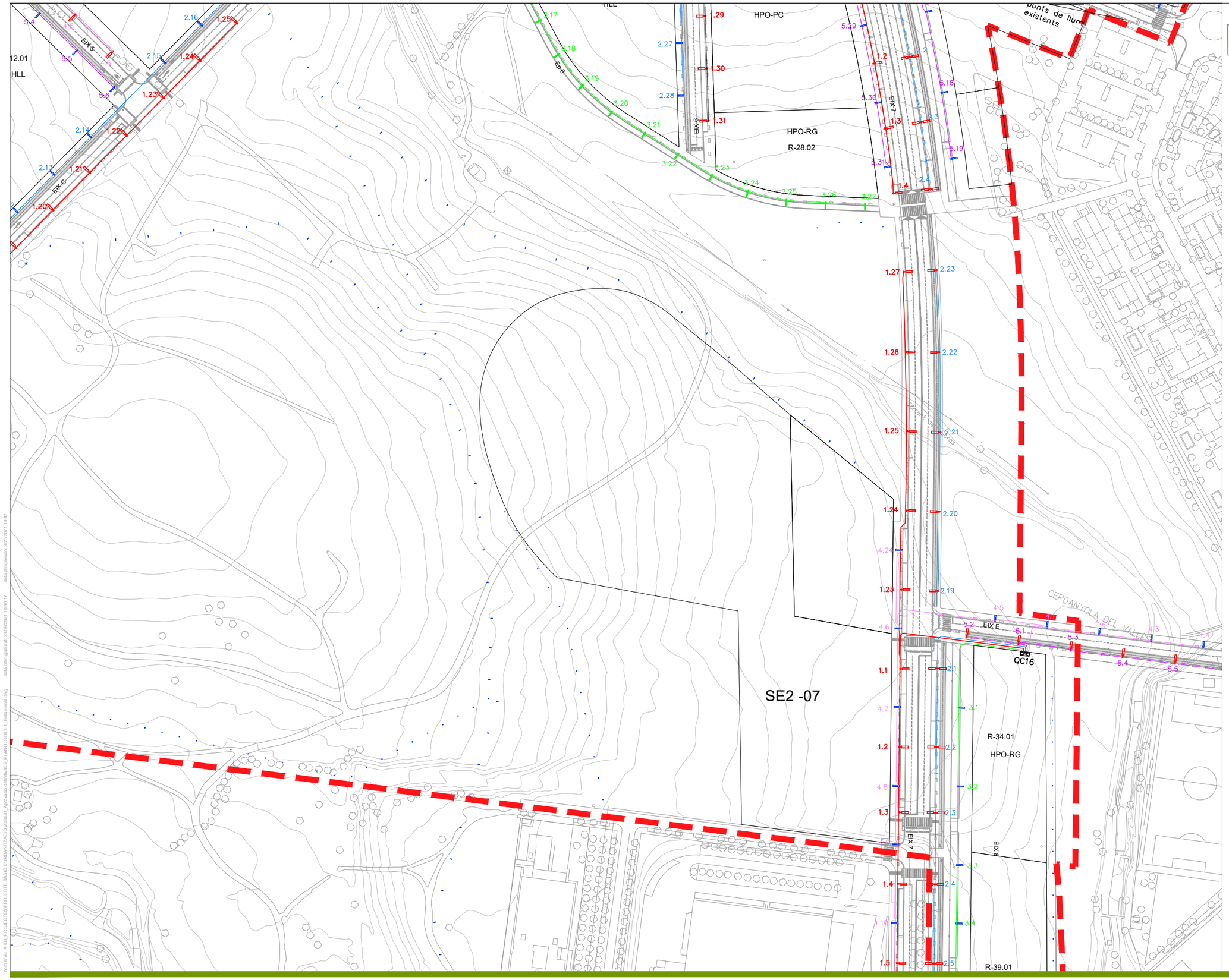

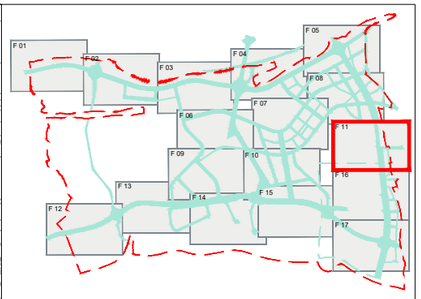

LLEGENDA

- Balisa "bafle" amb cos de fundició i lampada LED de 50W.
- Columna 9 m. amb lluminaria tipus làmpada VSAP QSA-10V de 150W.
- Columna 9 m. 50W. amb lluminaria tipus VMAX i làmpada LED de 88W.
- Conjunt Vilanova, columna de 6m. amb Proj PRQ i làmpada LED de 53W.
- Conjunt Vilanova, columna de 4,5m. amb Proj PRQ i làmpada LED de 53W.
- Quadre de comandament i maniobra

PARC DE L'ALBA
CERDANYOLA DEL VALLÈS
BARCELONA / CATALUNYA

CONSORCI URBANÍSTIC
DEL CENTRE DIRECCIONAL
DE CERDANYOLA DEL VALLÈS

Ajuntament de Cerdanyola del Vallès

INCASÒL Institut Català del Sòl

Autor del Projecte:
ALBERT NOGUERA i GROS

Projecte:
PROJECTE D'OBRES D'URBANITZACIÓ DEL SECTOR
PARC DE L'ALBA DE CERDANYOLA DEL VALLÉS

VIST I PLAUVIST I PLAU: EL CAP DE SERVEI DE TERRITORI DE L'AJUNTAMENT DE CERDANYOLA DEL VALLÈS

VIST I PLAUVIST I PLAU: EL CAP DE LA UNITAT DE PLANEJAMENT DE L'INSTITUT CATALÀ DEL SÒL

Emplaçament:
CERDANYOLA DEL VALLÈS

Títol del Plànol:
PROJECTE D'URBANITZACIÓ
XARXA D'ENLLUMENAT
PLANTA

Escala:
DIN A1 1/2.500
DIN A3 1/5.000

Data:
Setembre 2021

Nombre Plànol
2.06.4.1

Nom. de fitxer:
06.4.1.DWG

FULL 11 DE 17

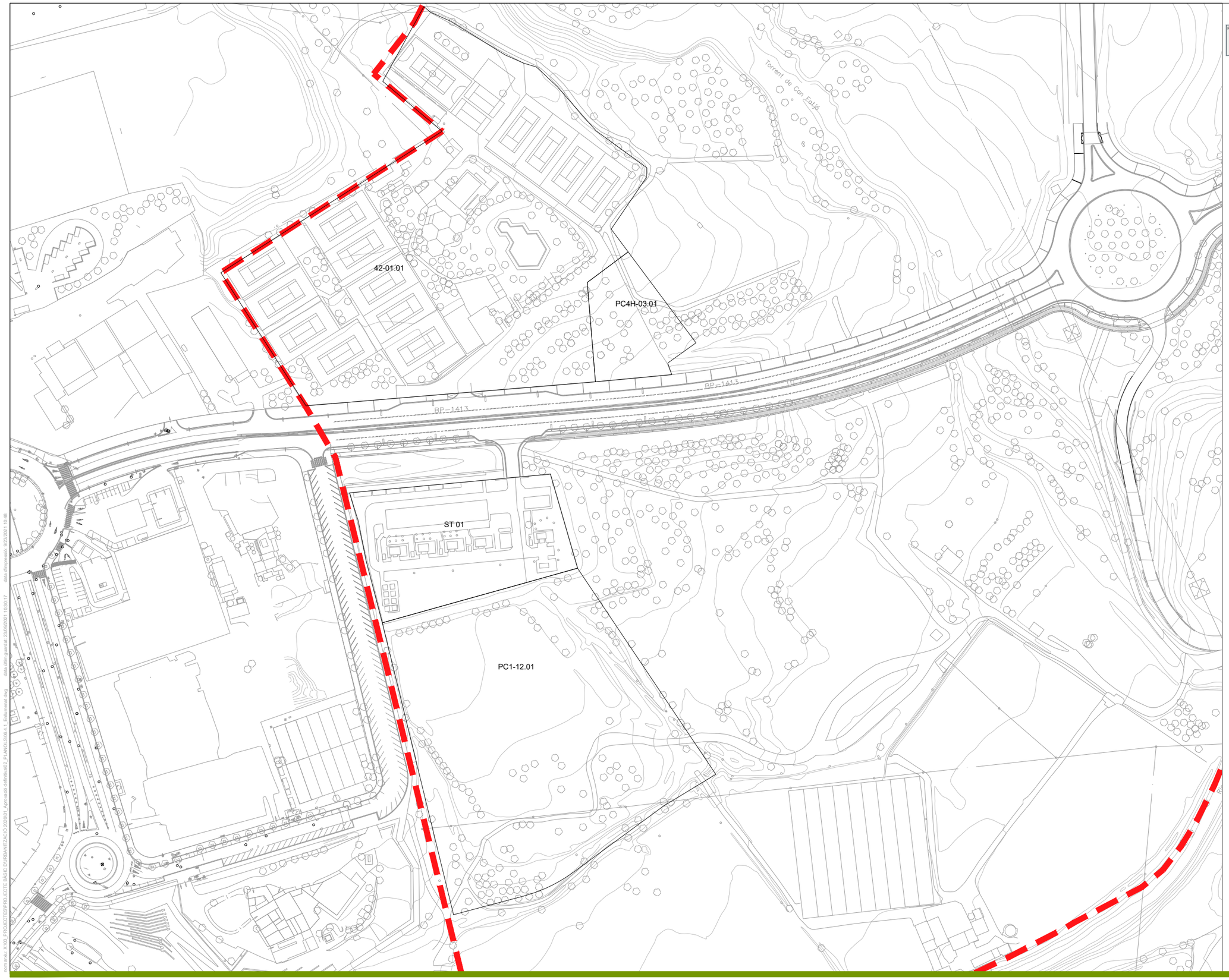

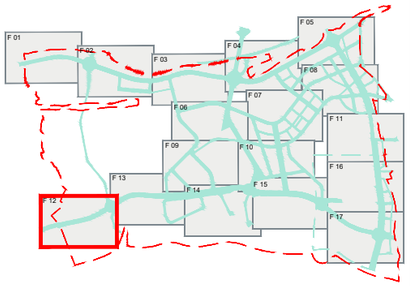

LLEGENDA

- Balisa "bafle" amb cos de fundició i lampada LED de 50W.
- Columna 9 m. amb lluminaria tipus làmpada VSAP QSA-10V de 150W.
- Columna 9 m. 50W. amb lluminaria tipus VMAX i làmpada LED de 88W.
- Conjunt Vilanova, columna de 6m. amb Proj PRQ i làmpada LED de 53W.
- Conjunt Vilanova, columna de 4,5m. amb Proj PRQ i làmpada LED de 53W.
- Quadre de comandament i maniobra

\\ms-ar-w\...\PROJECTES\PROJECTE BÀSIC DURBANITZACIÓ 2020\01. Aprovació definitiva\02. PLANOLS\06.1.1. Enllumenat.dwg data d'impressió: 23/09/2021 10:30:17 data d'impressió: 9/23/2021 10:48

PARC **DE L'ALBA**
CERDANYOLA DEL VALLÈS
BARCELONA / CATALUNYA

CONSORCI URBANÍSTIC DEL CENTRE DIRECCIONAL DE CERDANYOLA DEL VALLÈS

Ajuntament de Cerdanyola del Vallès

INCASÒL Institut Català del Sòl

Autor del Projecte:
ALBERT NOGUERA i GROS

Projecte:
PROJECTE D'OBRES D'URBANITZACIÓ DEL SECTOR PARC DE L'ALBA DE CERDANYOLA DEL VALLÈS

VIST I PLAU/VIST I PLAU:
EL CAP DE SERVEI DE TERRITORI DE L'AJUNTAMENT DE CERDANYOLA DEL VALLÈS

VIST I PLAU/VIST I PLAU:
EL CAP DE LA UNITAT DE PLANEJAMENT DE L'INSTITUT CATALÀ DEL SÒL

Emplaçament:
CERDANYOLA DEL VALLÈS

Títol del Plànol:
PROJECTE D'URBANITZACIÓ
XARXA D'ENLLUMENAT
PLANTA

Escala:
DIN A1 1/2.500
DIN A3 1/5.000

Data:
Setembre 2021

Nombre Plànol
2.06.4.1

Nom. de fitxer:
06.4.1.DWG

FULL 12 DE 17

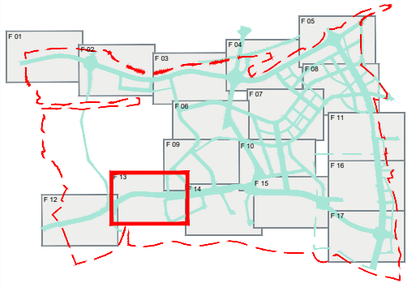

PC1-08.02

PC1-08.01

PC5 -01.01

2.1.61 2.1.60 2.1.59 2.1.58 2.1.57 2.1.56 2.1.55

2.1.62

2.1.63

2.1.64

2.1.65

2.1.51

2.1.50 2.1.49 2.1.48 2.1.47 2.1.46 2.1.45 2.1.44 2.1.43

Torrent del Bosc

Camí de Can Cadenyers

Riera de Sant Cugat

Camí de Can Cadenyers

Riera de Sant Cugat

LLEGENDA

- Balisa "bafle" amb cos de fundició i lampada LED de 50W.
- Columna 9 m. amb lluminaria tipus làmpada VSAP QSA-10V de 150W.
- Columna 9 m. 50W. amb lluminaria tipus VMAX i làmpada LED de 88W.
- Conjunt Vilanova, columna de 6m. amb Proj PRQ i làmpada LED de 53W.
- Conjunt Vilanova, columna de 4,5m. amb Proj PRQ i làmpada LED de 53W.
- Quadre de comandament i maniobra

nom arxiu: X:\03_PROJECTES\PROJECTE BÀSIC D'URBANITZACIÓ 2020\01_Aprovació definitiva\03_PLANOLS\06.4.1_Enllumenat.dwg data últim guardat: 23/09/2021 10:03:17 data d'impressió: 9/23/2021 10:48

PARC **DE L'ALBA**
CERDANYOLA DEL VALLÈS
BARCELONA / CATALUNYA

CONSORCI URBANÍSTIC
DEL CENTRE DIRECCIONAL
DE CERDANYOLA DEL VALLÈS

Ajuntament de Cerdanyola del Vallès

INCASÒL Institut Català del Sòl

Autor del Projecte:

ALBERT NOGUERA i GROS

Projecte:

PROJECTE D'OBRES D'URBANITZACIÓ DEL SECTOR
PARC DE L'ALBA DE CERDANYOLA DEL VALLÉS

VIST I PLAU/VIST I PLAU:
EL CAP DE SERVEI DE TERRITORI DE L'AJUNTAMENT DE CERDANYOLA DEL VALLÈS

VIST I PLAU/VIST I PLAU:
EL CAP DE LA UNITAT DE PLANEJAMENT DE L'INSTITUT CATALÀ DEL SOL

Emplaçament:

CERDANYOLA DEL VALLÈS

Títol del Plànol:

PROJECTE D'URBANITZACIÓ
XARXA D'ENLLUMENAT
PLANTA

Escala:	Data:	Nombre Plànol
DIN A1 1/2.500 DIN A3 1/5.000	Setembre 2021	2.06.4.1
	Nom. de fitxer:	
	06.4.1.DWG	FULL 13 DE 17

PC2-10.03
PC2-10.05
PC2-10.02
PC2-10.01
PC2-07.02
PC2-07.03
PC2-12.01
PC5- 02.01
50- 05.01
ST 06
Torrent del Castell o de Sant Marçal
Riera de Sant Cugat
BP-1413
2.1.5(conexió xarxa existent)
2.1.24
2.1.25
2.1.26
2.1.27
2.1.28
2.1.29
2.1.30
2.1.31
2.1.32
2.1.33
2.1.34
2.1.35
2.1.36
2.1.37
2.1.38
2.1.39
2.1.40
2.1.41
2.1.42
2.1.43
2.1.44
2.1.45
2.1.46
2.1.52
2.1.53
2.1.54
2.1.55
2.1.56
2.1.57
(Conexió xarxa existent)
1.1
1.2
1.3
F 01
F 02
F 03
F 04
F 05
F 06
F 07
F 08
F 09
F 10
F 11
F 12
F 13
F 14
F 15
F 16
F 17

LLEGENDA

- Balisa "bafle" amb cos de fundició i lampada LED de 50W.
- Columna 9 m. amb lluminaria tipus làmpada VSAP QSA-10V de 150W.
- Columna 9 m. 50W. amb lluminaria tipus VMAX i làmpada LED de 88W.
- Conjunt Vilanova, columna de 6m. amb Proj PRQ i làmpada LED de 53W.
- Conjunt Vilanova, columna de 4,5m. amb Proj PRQ i làmpada LED de 53W.
- Quadre de comandament i maniobra

dwg name: X:\05_PROJECTES\PROJECTE BÀSIC D'URBANITZACIÓ 2020\01_Aprovació definitiva\02 PLANOLS\06.4.1 Enllumenat.dwg date of last print/ext: 23/09/2021 10:03:17 date of removal: 6/23/2021 10:48

PARC **DE L'ALBA**
CERDANYOLA DEL VALLÈS
BARCELONA / CATALUNYA

CONSORCI URBANÍSTIC DEL CENTRE DIRECCIONAL DE CERDANYOLA DEL VALLÈS

Ajuntament de Cerdanyola del Vallès

INCASÒL Institut Català del Sòl

Autor del Projecte:
ALBERT NOGUERA i GROS

Projecte:
PROJECTE D'OBRES D'URBANITZACIÓ DEL SECTOR
PARC DE L'ALBA DE CERDANYOLA DEL VALLÈS

VIST I PLAU/MST I PLAU:
EL CAP DE SERVEI DE TERRITORI DE L'AJUNTAMENT DE CERDANYOLA DEL VALLÈS

VIST I PLAU/MST I PLAU:
EL CAP DE LA UNITAT DE PLANEJAMENT DE L'INSTITUT CATALÀ DEL SÒL

Emplaçament:
CERDANYOLA DEL VALLÈS

Títol del Plànol:
PROJECTE D'URBANITZACIÓ
XARXA D'ENLLUMENAT
PLANTA

Escala:
DIN A1 1/2.500
DIN A3 1/5.000

Data: Setembre 2021

Nombre Plànol: 2.06.4.1

Nom. de fitxer: 06.4.1.DWG

FULL 14 DE 17

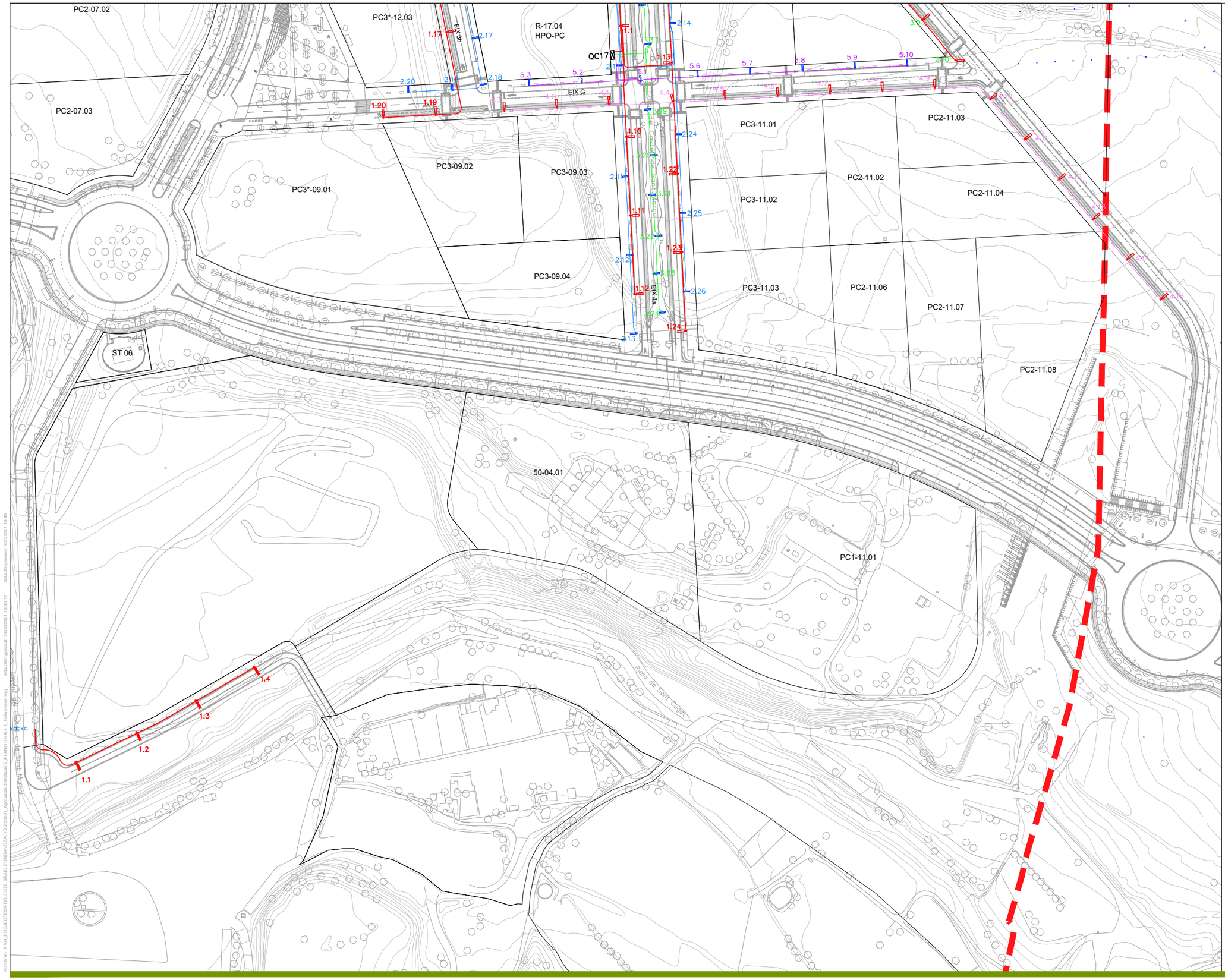

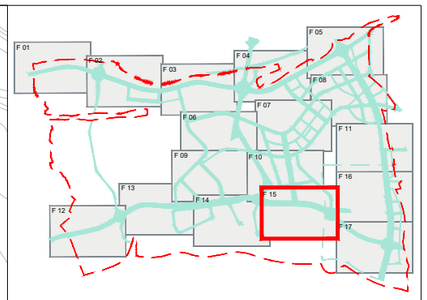

LLEGENDA

- Balisa "bafle" amb cos de fundició i lampada LED de 50W.
- Columna 9 m. amb lluminaria tipus làmpada VSAP QSA-10V de 150W.
- Columna 9 m. 50W. amb lluminaria tipus VMAX i làmpada LED de 88W.
- Conjunt Vilanova, columna de 6m. amb Proj PRQ i làmpada LED de 53W.
- Conjunt Vilanova, columna de 4,5m. amb Proj PRQ i làmpada LED de 53W.
- Quadre de comandament i maniobra

PARC **DE L'ALBA**
CERDANYOLA DEL VALLÈS
BARCELONA / CATALUNYA

CONSORCI URBANÍSTIC DEL CENTRE DIRECCIONAL DE CERDANYOLA DEL VALLÈS

Ajuntament de Cerdanyola del Vallès

INCASÒL Institut Català del Sòl

Autor del Projecte:

ALBERT NOGUERA i GROS

Projecte:

PROJECTE D'OBRES D'URBANITZACIÓ DEL SECTOR
PARC DE L'ALBA DE CERDANYOLA DEL VALLÈS

VIST I PLAVIMST I PLAU:
EL CAP DE SERVEI DE TERRITORI DE L'AJUNTAMENT DE CERDANYOLA DEL VALLÈS

VIST I PLAVIMST I PLAU:
EL CAP DE LA UNITAT DE PLANEJAMENT DE L'INSTITUT CATALÀ DEL SÒL

Emplaçament:

CERDANYOLA DEL VALLÈS

Títol del Plànol:

PROJECTE D'URBANITZACIÓ
XARXA D'ENLLUMENAT
PLANTA

Escala:
DIN A1 1/2.500
DIN A3 1/5.000

Data: Setembre 2021

Nombre Plànol: 2.06.4.1

Nom. de fitxer: 06.4.1.DWG

FULL 14 DE 17

data d'impressió: 9/3/2021 10:49 data últim guardat: 25/06/2021 10:02:17 user.arp - X:\05_PROJECTES\PROJECTE BÀSIC D'URBANITZACIÓ 2020\01 Aprovació definitiva\02 PLANOLS\06.4.1 - Enllumenat.dwg

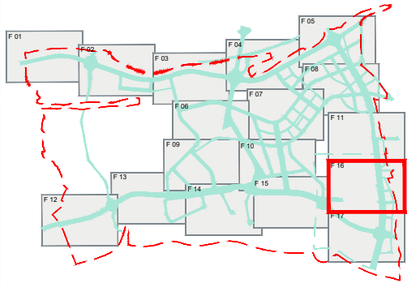

HLL

R-40.01

HLL

R-41.01

HPO-RG

R-42.01

HLL

Torrent dels Cargols

LLEGENDA

- Balisa "bafle" amb cos de fundició i lampada LED de 50W.
- Columna 9 m. amb lluminaria tipus làmpada VSAP QSA-10V de 150W.
- Columna 9 m. 50W. amb lluminaria tipus VMAX i làmpada LED de 88W.
- Conjunt Vilanova, columna de 6m. amb Proj PRQ i làmpada LED de 53W.
- Conjunt Vilanova, columna de 4,5m. amb Proj PRQ i làmpada LED de 53W.
- Quadre de comandament i maniobra

PARC **DE L'ALBA**
CERDANYOLA DEL VALLÈS
BARCELONA / CATALUNYA

CONSORCI URBANÍSTIC DEL CENTRE DIRECCIONAL DE CERDANYOLA DEL VALLÈS

Ajuntament de Cerdanyola del Vallès

INCASÒL Institut Català del Sòl

Autor del Projecte:

ALBERT NOGUERA i GROS

Projecte:

PROJECTE D'OBRES D'URBANITZACIÓ DEL SECTOR
PARC DE L'ALBA DE CERDANYOLA DEL VALLÈS

VIST I PLAU/MST I PLAU:
EL CAP DE SERVEI DE TERRITORI DE L'AJUNTAMENT DE CERDANYOLA DEL VALLÈS

VIST I PLAU/MST I PLAU:
EL CAP DE LA UNITAT DE PLANEJAMENT DE L'INSTITUT CATALÀ DEL SÒL

Emplaçament:

CERDANYOLA DEL VALLÈS

Títol del Plànol:

PROJECTE D'URBANITZACIÓ
XARXA D'ENLLUMENAT
PLANTA

Escala:
DIN A1 1/2.500
DIN A3 1/5.000

Data: Setembre 2021

Nombre Plànol: 2.06.4.1

Nom. de fitxer: 06.4.1.DWG

FULL 14 DE 17

nom arxiu: X:\03_PROJECTES\PROJECTE BÀSIC D'URBANITZACIÓ 2020\01_Aprovació definitiva\03_PLANOLS\06.4.1_Enllumenat.dwg data d'impressió: 29/09/2021 10:10:17

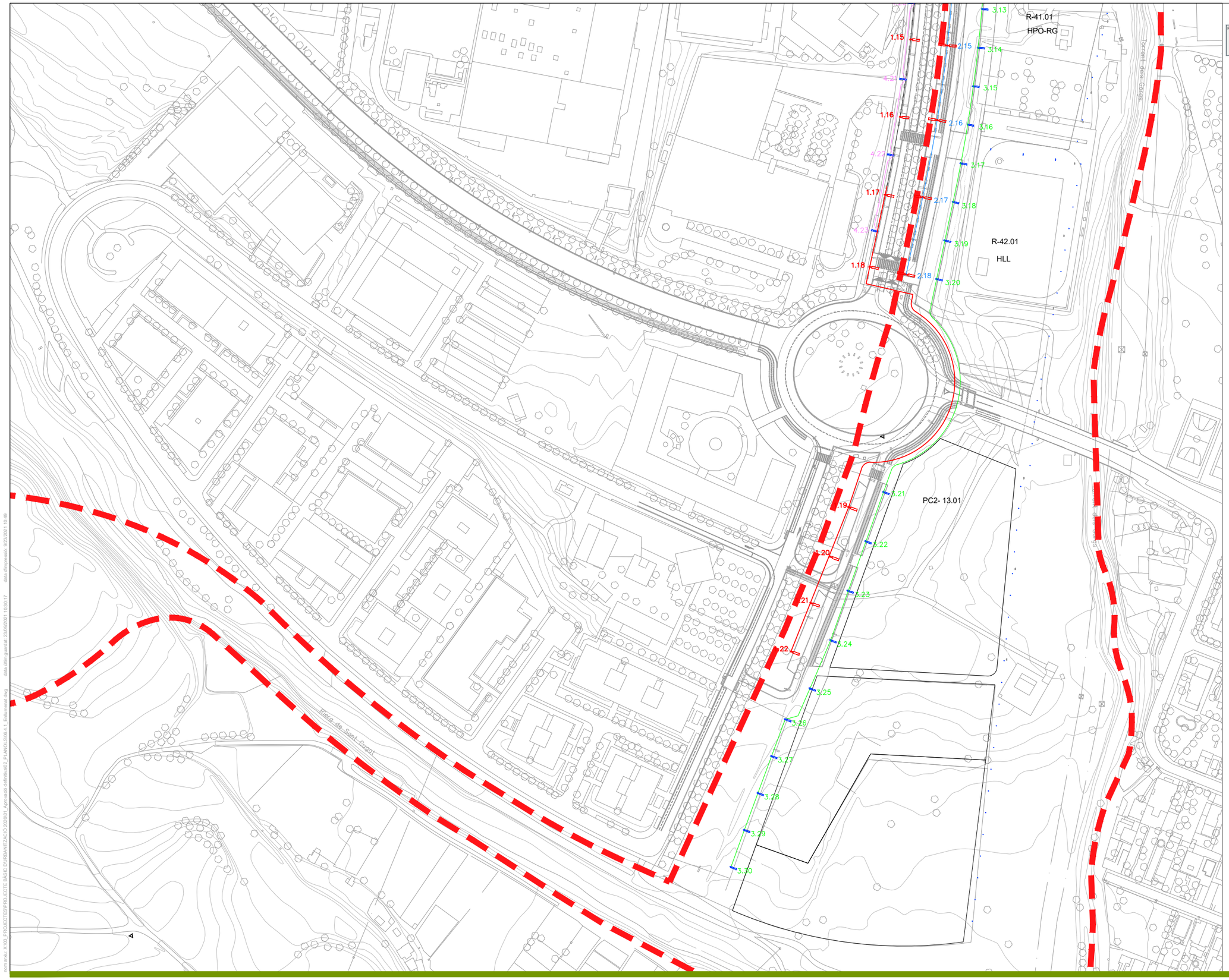

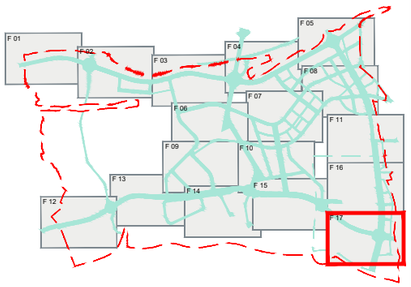

LLEGENDA

- Balisa "bafle" amb cos de fundició i lampada LED de 50W.
- Columna 9 m. amb lluminaria tipus làmpada VSAP QSA-10V de 150W.
- Columna 9 m. 50W. amb lluminaria tipus VMAX i làmpada LED de 88W.
- Conjunt Vilanova, columna de 6m. amb Proj PRQ i làmpada LED de 53W.
- Conjunt Vilanova, columna de 4,5m. amb Proj PRQ i làmpada LED de 53W.
- Quadre de comandament i maniobra

PARC DE L'ALBA
CERDANYOLA DEL VALLÈS
BARCELONA / CATALUNYA

CONSORCI URBANÍSTIC
DEL CENTRE DIRECCIONAL
DE CERDANYOLA DEL VALLÈS

Ajuntament de Cerdanyola del Vallès

INCASÒL Institut Català del Sòl

Autor del Projecte:
ALBERT NOGUERA i GROS

Projecte:
PROJECTE D'OBRES D'URBANITZACIÓ DEL SECTOR
PARC DE L'ALBA DE CERDANYOLA DEL VALLÉS

VIST I PLAUVIST I PLAU:
EL CAP DE SERVEI DE TERRITORI DE L'AJUNTAMENT DE CERDANYOLA DEL VALLÈS

VIST I PLAUVIST I PLAU:
EL CAP DE LA UNITAT DE PLANEJAMENT DE L'INSTITUT CATALÀ DEL SÒL

Emplaçament:
CERDANYOLA DEL VALLÈS

Títol del Plànol:
PROJECTE D'URBANITZACIÓ
XARXA D'ENLLUMENAT
PLANTA

Escala:
DIN A1 1/2.500
DIN A3 1/5.000

Data:
Setembre 2021

Nombre Plànol
2.06.4.1

Nom. de fitxer:
06.4.1.DWG

FULL 17 DE 17

LLUMENERA QSA–10V

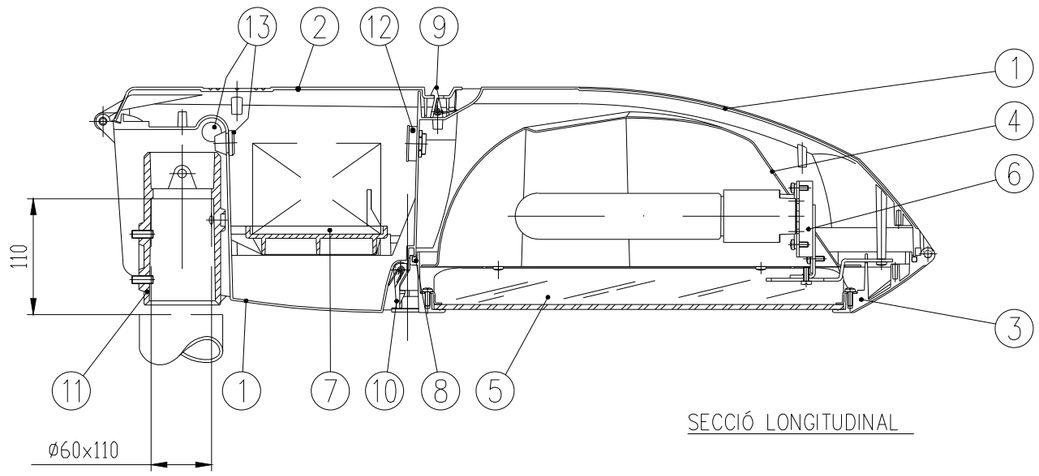

SECCIÓ LONGITUDINAL

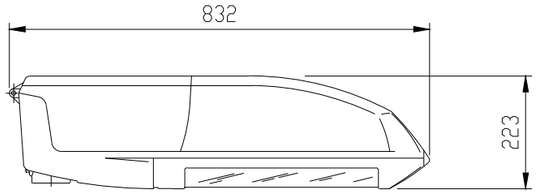

ALÇAT

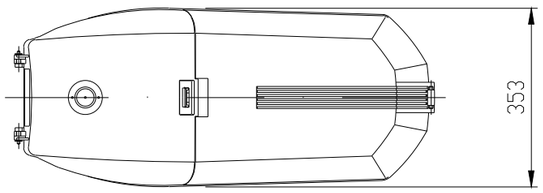

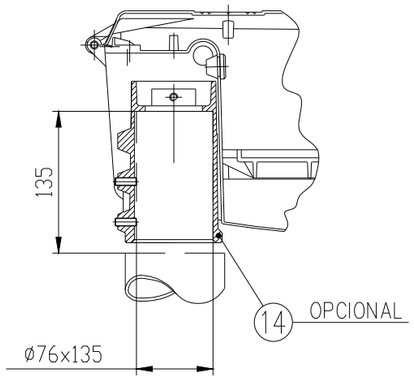

PLANTA

14	ACOBLAMENT SOPORT ø76	Al, FUNDICIÓ
13	PASSACABLES	EPDM
12	FILTRE MICROPOROS	MANTA
11	ACOBLAMENT SUPORT ø 60	Al. FUND. INJECTADA
10	PALANCA MARC DE TANCAMENT	Al. FUND. INJECTADA
9	PALANCA TAPA DE TANCAMENT	Al. FUND. INJECTADA
8	JUNTA MARC DE TANCAMENT	SILICONA
7	PLACA PORTAEQUIP	POLIPROPILÈ + FV
6	SUPORT PORTALÀMPADES	Fe, GALVANITZAT
5	VIDRE DE TANCAMENT	TEMPERAT
4	REFLECTOR	Al, XAPA EMBUTICIÓ
3	MARC DE TANCAMENT	Al. FUND. INJECTADA
2	TAPA EQUIP	Al. FUND. INJECTADA
1	ARMADURA	Al. FUND. INJECTADA
MARCA	DENOMINACIÓ	MATERIAL

T: làmpada tubular clara

TIPO	EQUIPO (W)
QSA–10V *E40*	Vm 250
	Vm 250 2N
	Vm 400
	Vm 400 2N
	Vsap 150 T
	Vsap 150 2N T
	Vsap 250 T
	Vsap 250 2N T
	Vsap 400 T
	Vsap 400 2N T
	Vsap 600 T
	Vsap 600 2N T
	Vmh 150 T
	Vmh 250 T 3A
	Vmh 400 T 4,2A

COLUMNA TRONCOCÒNICA DE CONICITAT DEL 12 °/₀₀
CONSTRUIDES SEGONS NORMA UNE-EN 40:5
PORTA DE REGISTRE RASANT.

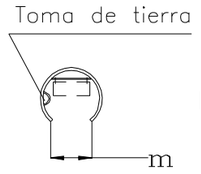

REGISTRE

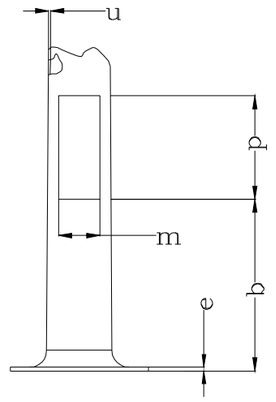

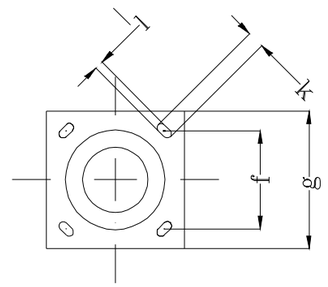

PLACA BASE

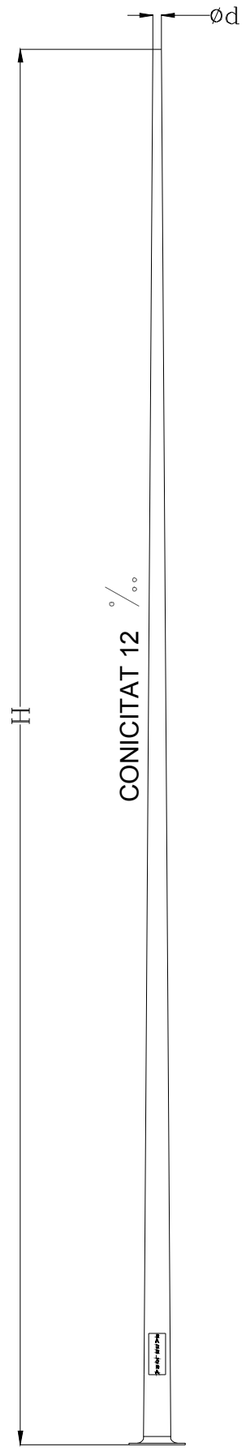

DADES CONSTRUCTIVES

MODEL	H m	d mm	b mm	p mm	m mm	u mm	e mm	g mm	f mm	k mm	l mm
Columna 8m / 9m		60	500	300	120	3	8	400	285	50	25

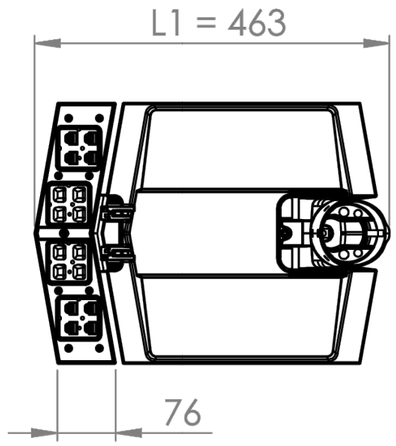

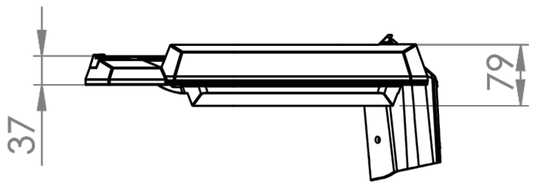

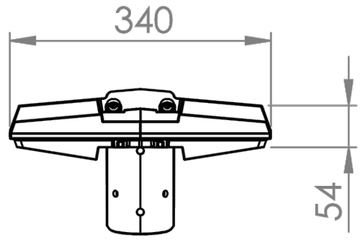

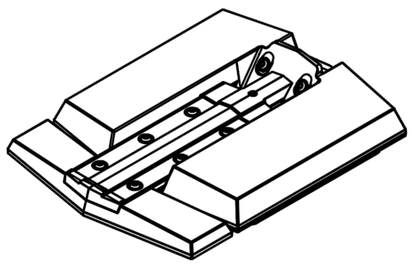

	L1
V1	463
V2	548
V3	633
V4	718
V5	803
V6	888
V7	973
V8	1058

COLUMNA TRONCOCÒNICA DE CONICITAT DEL 12 ‰
CONSTRUIDES SEGONS NORMA UNE-EN 40:5
PORTA DE REGISTRE RASANT.

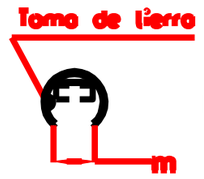

REGISTRE

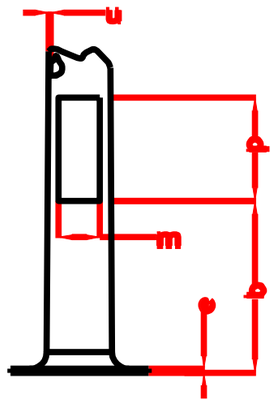

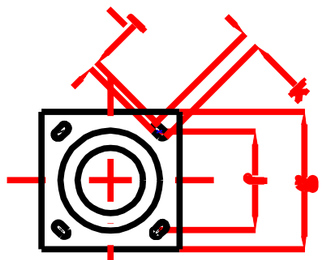

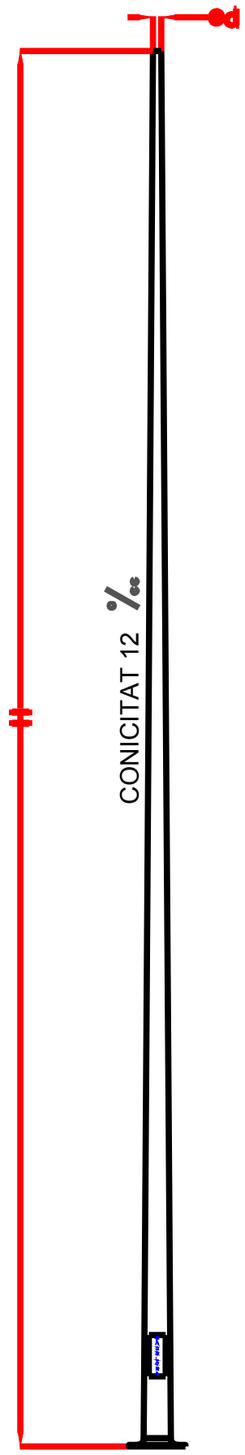

DADES CONSTRUCTIVES

MODEL	H m	d mm	b mm	p mm	m mm	u mm	e mm	g mm	f mm	k mm	l mm
Columna 8m / 9m		60	500	300	120	3	8	400	285	50	25

com arxiu X:\03_PROJECTES\PROJECTE BÀSIC D'URBANITZACIÓ 2020\01_Aprovació definitiva\02_PLANOLS\06.4.2_Detalls.dwg data últim guardat: 20/09/2021 10:05:57 data d'impressió: 9/2/2023 11:10

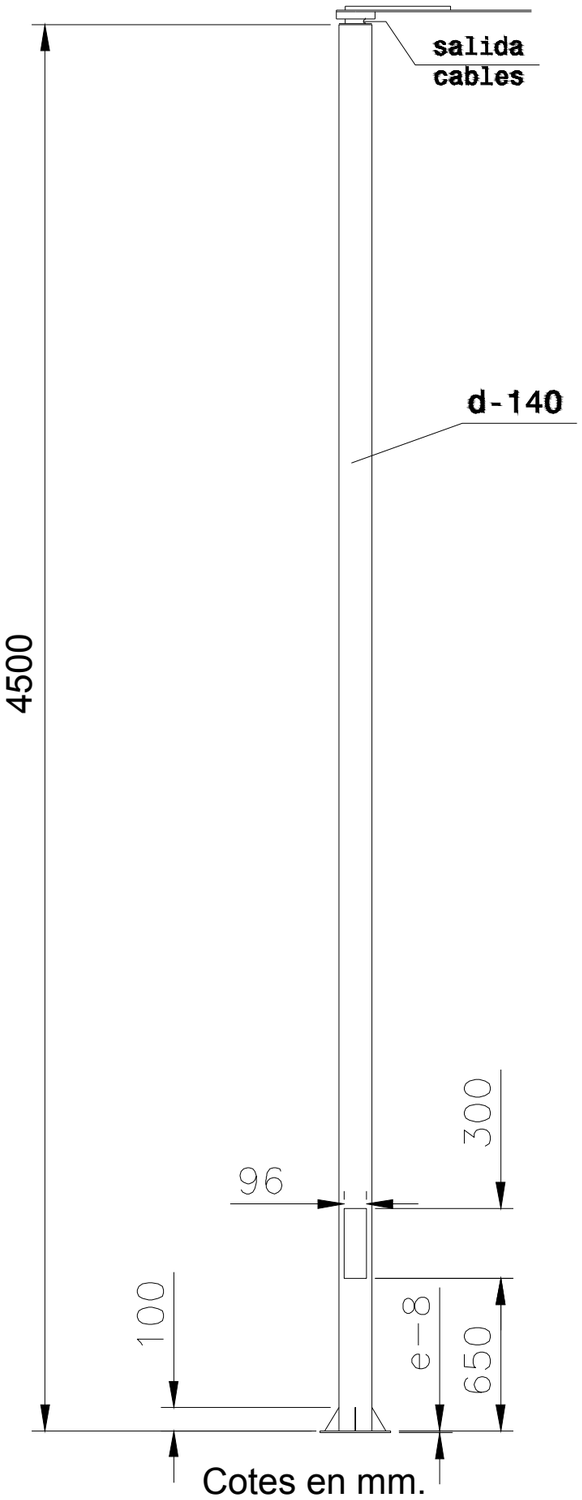

Cotes en mm.

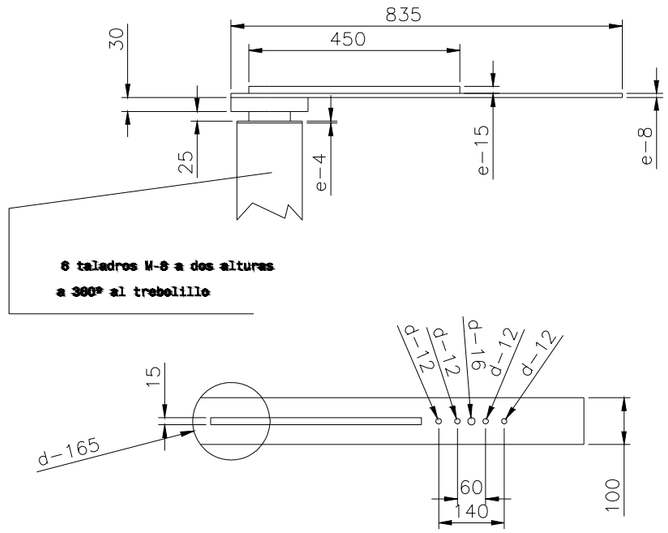

Cotes en mm.

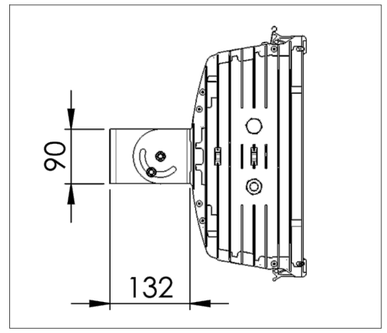

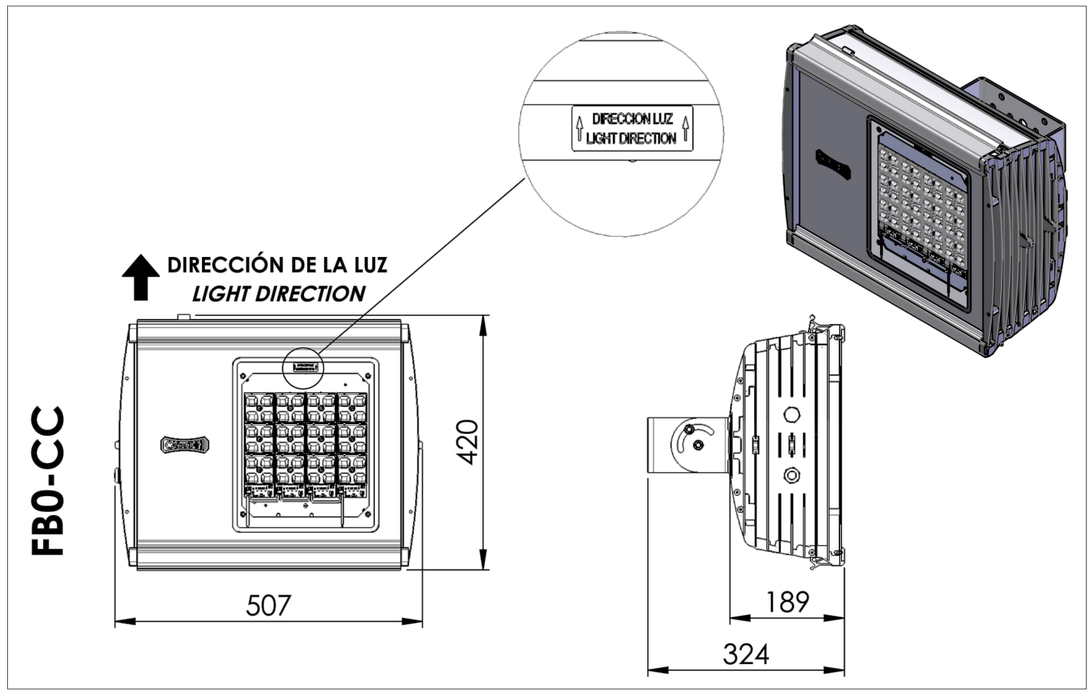

nom.arxiu: X:\00_PROJECTES\PROJECTE BASIC D'URBANITZACIÓ 2020\01_Aprovació definitiva\02_PLANOLS\06.4.3_Detalls.dwg data últim guardat: 20/09/2021 10:06:57 data d'impressió: 9/20/2021 10:10

PARC **DE L'ALBA**
CERDANYOLA DEL VALLÈS
BARCELONA / CATALUNYA

CONSORCI URBANÍSTIC
DEL CENTRE DIRECCIONAL
DE CERDANYOLA DEL VALLÈS

Ajuntament de Cerdanyola del Vallès

INCASÒL

Autor del Projecte:
ALBERT NOGUERA i GROS

Projecte:
PROJECTE D'OBRES D'URBANITZACIÓ DEL SECTOR
PARC DE L'ALBA DE CERDANYOLA DEL VALLÈS
VIST I PLAU/VIST I PLAU: EL CAP DE SERVEI DE TERRITORI DE L'AJUNTAMENT DE CERDANYOLA DEL VALLÈS
VIST I PLAU/VIST I PLAU: EL CAP DE LA UNITAT DE PLANEJAMENT DE L'INSTITUT CATALÀ DEL SÒL

Emplaçament:
CERDANYOLA DEL VALLÈS

Títol del Plànol:
PROJECTE D'URBANITZACIÓ
XARXA D'ENLLUMENAT
DETALLS: PUNTS DE LLUM VORERA

Escala:
s/e

Data:
Setembre 2021

Nombre Plànol
2. 04.02

Nom. de fitxer:
06.04.DWG

FULL 3 DE 5



DIMENSIONES

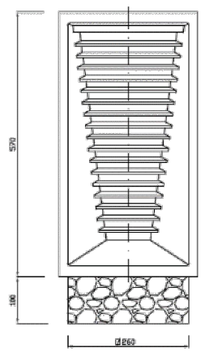

USOS

- Centros históricos
- Parques
- Zonas peatonales
- Zonas residenciales

NORMATIVA

- EN 60598-1:2015+AC:2015+AC:2016
  EN 60598-2-3:2003+AC:2005+A1:2011
- LED — Módulo LED: EN 62031:2008+A1:2013+A2:2015
- Seguridad óptica: EN 62471:2008
- EMC — EMC: EN 55015:2013
  EN 61000-3-2:2014; EN 61000-3-3:2013
  EN 61547:2009
- Driver: EN 61347-2-13:2014/A1:2017
  EN 62384:2006/A1:2009
- Seguridad electromagnética: EN62493:2010

CARACTERÍSTICAS MECÁNICAS

- IP-66, bloque óptico.
- IK-10, bloque óptico.
- Temperatura ambiente de trabajo -30ºC a +50ºC.

DESCRIPCIÓN

- Luminaria de balizamiento anti-vandálica con cuerpo principal (1) de fundición de hierro gris.
- Rejilla (2) realizada en fundición de hierro nodular, mecanizada para ubicar y soportar el resto de componentes.
- Hierro nodular de calidad EN-GJS-500-7 realizado según norma EN1563. Hierro gris de calida EN-GJL-200 realizado según norma EN1561.
- Difusor de vidrio templado y mateado (3) sellado interiormente a la rejilla.
- Pletina de toma a tierra (4).
- Bandeja de soporte (5) para fijación del bloque óptico (10) y fuente de alimentación (6).

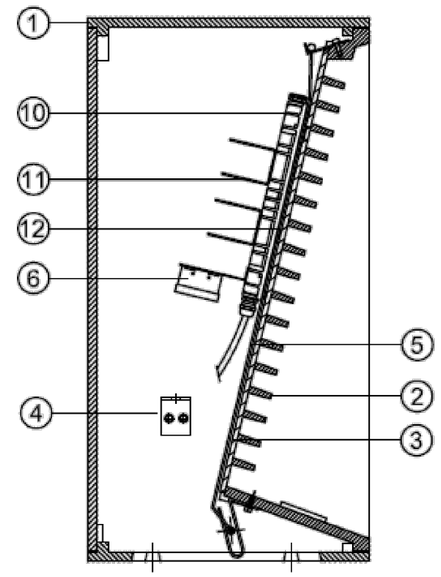

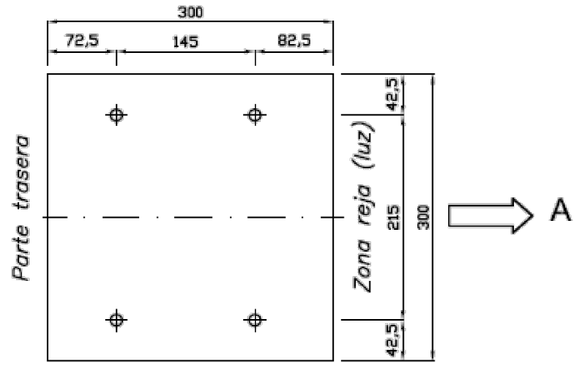

A = Salida haz de luz

nom arxiu: X:\03_PROJECTES\PROJECTE BÀSIC D'URBANITZACIÓ 2020\01_Aprovació definitiva\02_PLANOLS\06.4.2_Detalls.dwg data últim guardat: 20/09/2021 10:05:57 data d'impressió: 9/20/2021 10:10

PARC DE L'ALBA
CERDANYOLA DEL VALLÈS
BARCELONA / CATALUNYA

CONSORCI URBANÍSTIC
DEL CENTRE DIRECCIONAL
DE CERDANYOLA DEL VALLÈS

Ajuntament de Cerdanyola del Vallès

INCASÒL

Autor del Projecte:
ALBERT NOGUERA i GROS

Projecte:
PROJECTE D'OBRES D'URBANITZACIÓ DEL SECTOR
PARC DE L'ALBA DE CERDANYOLA DEL VALLÈS
VIST I PLAVIMST I PLAU:
EL CAP DE SERVEI DE TERRITORI DE L'AJUNTAMENT DE CERDANYOLA DEL VALLÈS
VIST I PLAVIMST I PLAU:
EL CAP DE LA UNITAT DE PLANEJAMENT DE L'INSTITUT CATALÀ DEL SÒL

Emplaçament:
CERDANYOLA DEL VALLÈS

Títol del Plànol:
PROJECTE D'URBANITZACIÓ
XARXA D'ENLLUMENAT
DETALLS: BALISA

Escala:
s/e

Data: Setembre 2021

Nombre Plànol: 2.06.4.2

Nom. de fitxer: 06.04.2.DWG

FULL 3 DE 5

ARMARIO DE ACERO INOX. AISI-304 PINTADO RAL-7032



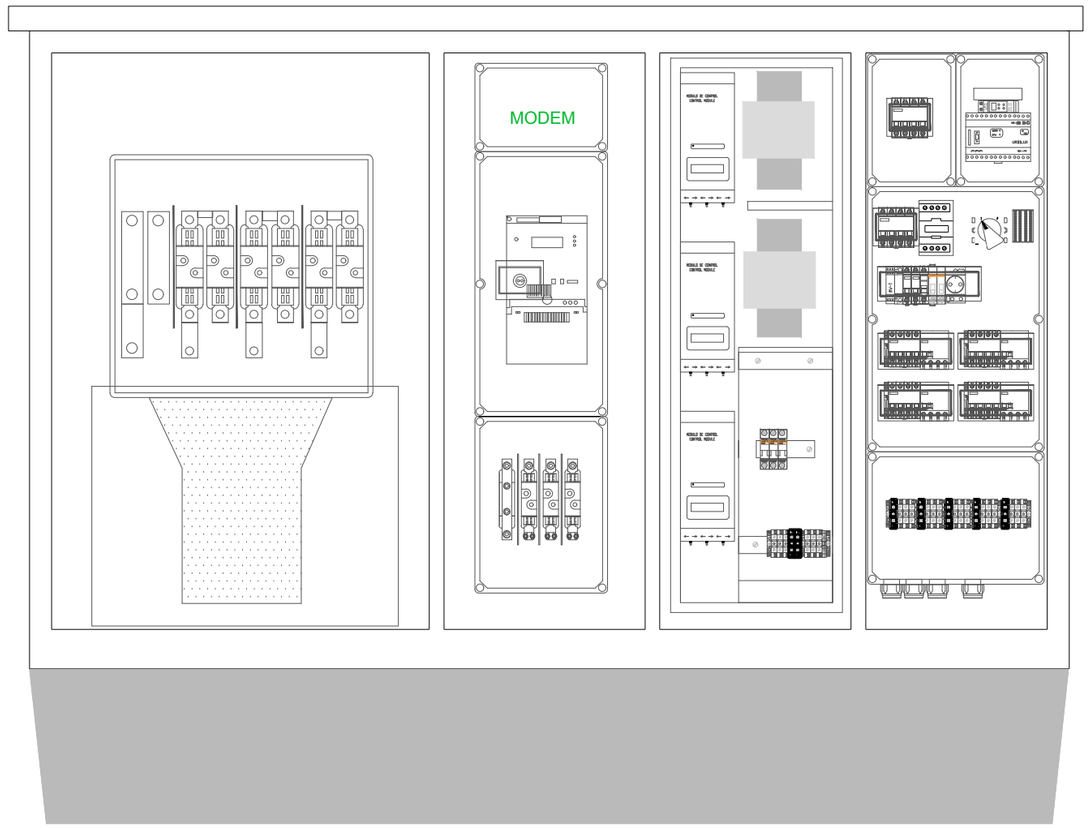

nom arxiu X:\03_PROJECTES\PROJECTE BÀSIC D'URBANITZACIÓ_2020\01_Aprovació definitiva\02_PLANOLS\06.4.2_Detalls.dwg data últim guardat: 20/09/2021 10:55:57 data d'impressió: 9/20/2021 10:10

PARC **DE L'ALBA**
CERDANYOLA DEL VALLÈS
BARCELONA / CATALUNYA

CONSORCI URBANÍSTIC DEL CENTRE DIRECCIONAL DE CERDANYOLA DEL VALLÈS

Ajuntament de Cerdanyola del Vallès

INCASÒL

Autor del Projecte:
ALBERT NOGUERA i GROS

Projecte:
PROJECTE D'OBRES D'URBANITZACIÓ DEL SECTOR PARC DE L'ALBA DE CERDANYOLA DEL VALLÉS
VST I PLAVIST I PLAU: EL CAP DE SERVEI DE TERRITORI DE L'AJUNTAMENT DE CERDANYOLA DEL VALLÈS
VST I PLAVIST I PLAU: EL CAP DE LA UNITAT DE PLANEJAMENT DE L'INSTITUT CATALÀ DEL SÒL

Emplaçament:
CERDANYOLA DEL VALLÈS

Títol del Plànol:
PROJECTE D'URBANITZACIÓ
XARXA D'ENLLUMENAT
DETALLS: QUADRE DE COMANDAMENT

Escala: s/e

Data: Setembre 2021

Nombre Plànol: 2.06.4.2

Nom. de fitxer: 06.4.2.DWG

FULL 5 DE 5

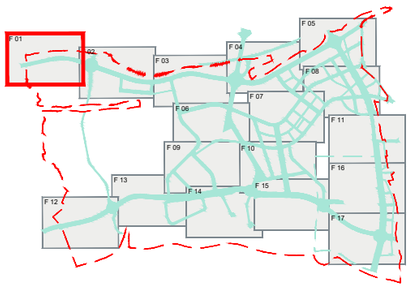

B-30

E-15AP-7

E-15AP-7

B-30

Torrent de Can Fatjó

Torrent de Can Fatjó

50-01.01

LLEGENDA

Cables existents es FS

VAPOR
TERMIA
PASCAL
GALILEU
COPÈRNIC
ATOM
VOLTA
TESLA
MECANICA
CIENCIA
FISICA
ENERGIA
OCHOA
EDISON
MONTURIOL
MARCONI

Cables en servei

FERMI (CODONYERS)
CANCOSTA (CERDANYOLA)

Nova posició 25kV

Centre de seccionament

Centre de transformació

Centre de distribució existent

Centre de distribució futur exclos de l'abast del projecte

data d'impressió: 6/23/2021 1:55
data d'últim guardat: 23/06/2021 11:27:00
com a ex: \\emde01\local\09_PROJECTES\PROJECTE BASIC D'URBANITZACIO 2020\01 Aprovació definitiva\02_PLANOLS\06.5.1 X_Elec.dwg

PARC DE L'ALBA
CERDANYOLA DEL VALLÈS
BARCELONA / CATALUNYA

CONSORCI URBANÍSTIC DEL CENTRE DIRECCIONAL DE CERDANYOLA DEL VALLÈS

Ajuntament de Cerdanyola del Vallès

INCASÒL Institut Català del Sòl

Autor del Projecte:
ALBERT NOGUERA i GROS

Projecte:
PROJECTE D'OBRES D'URBANITZACIÓ DEL SECTOR PARC DE L'ALBA DE CERDANYOLA DEL VALLÈS

VIST I PLAU/VIST I PLAU:
EL CAP DE SERVEI DE TERRITORI DE L'AJUNTAMENT DE CERDANYOLA DEL VALLÈS

VIST I PLAU/VIST I PLAU:
EL CAP DE LA UNITAT DE PLANEJAMENT DE L'INSTITUT CATALÀ DEL SOL

Emplaçament:
CERDANYOLA DEL VALLÈS

Títol del Plànol:
XARXA DE SUBMINISTRAMENT ELÈCTRIC
Línies de MT 25KV
Planta

Escala:
DIN A1 1/2500
DIN A3 1/5000

Data:
Setembre 2021

Nombre Plànol
2. 06.5.1

Nom. de fitxer:
06.5.1.DWG

FULL 01 DE 17

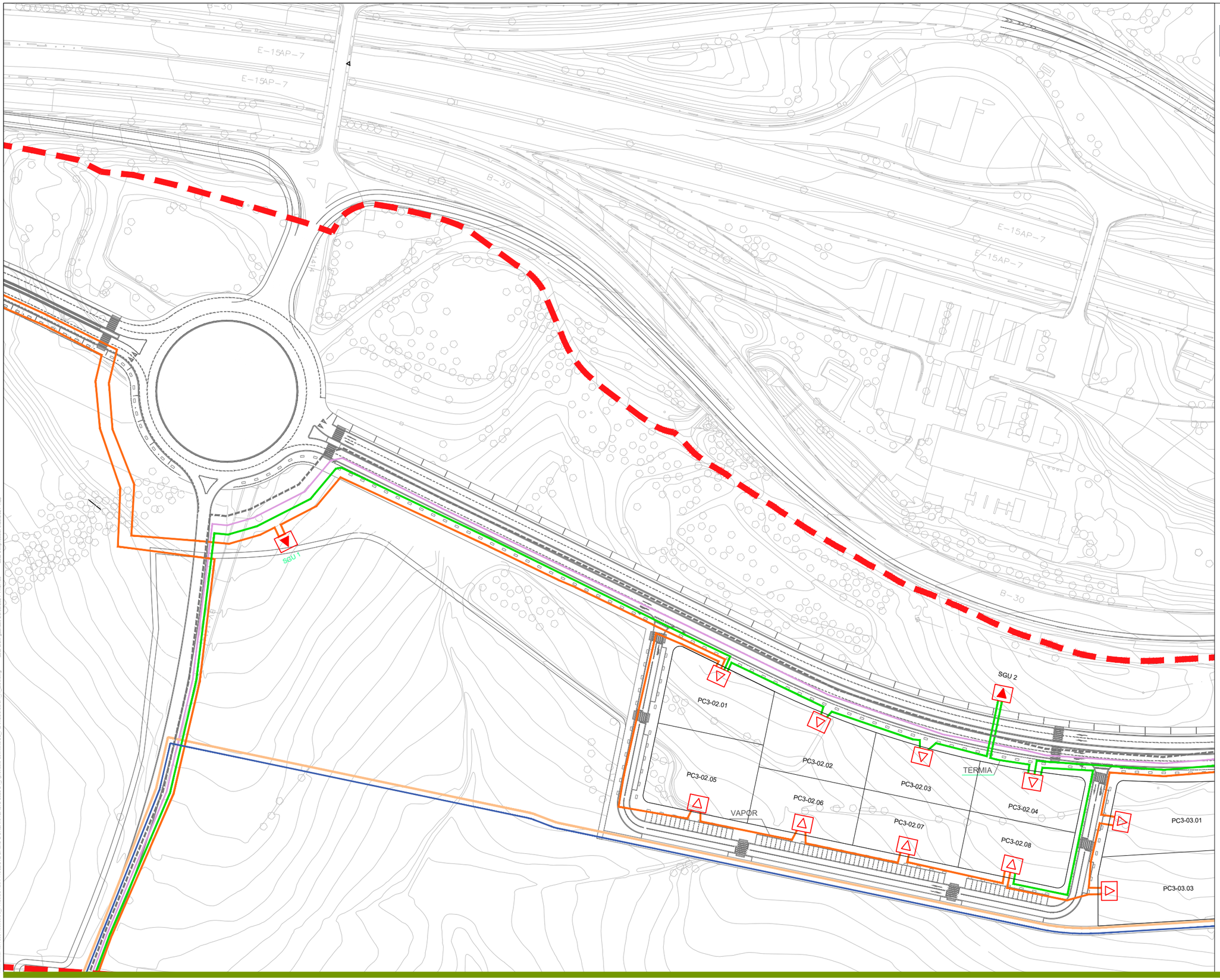

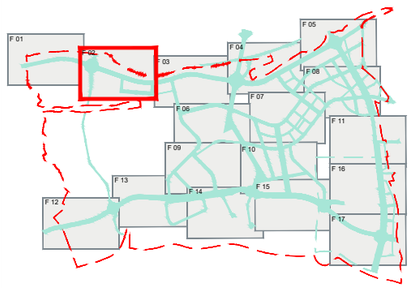

LLEGENDA

Cables existents es FS

VAPOR · TERMIA · PASCAL · GALILEU · COPERNIC · ATOM · VOLTA · TESLA · MECANICA · CIENCIA · FISICA · ENERGIA · OCHOA · EDISON · MONTURIOL · MARCONI

Cables en servei

FERMI (CODONYERS) · CANCOSTA (CERDANYOLA)

Nova posició 25kV

- Centre de seccionament
- Centre de transformació
- Centre de distribució existent
- Centre de distribució futur exclos de l'abast del projecte

nom arxiu: \\arvds01\cucdc\03_PROJECTES\PROJECTE BÀSIC D'URBANITZACIÓ 2020\01_Aprovació definitiva\02_PLANOL\S06.5.1_X_Elec.dwg data últim guardat: 23/09/2021 11:27:09 data d'impressió: 9/23/2021 1:55

PARC **DE L'ALBA**
CERDANYOLA DEL VALLÈS
BARCELONA / CATALUNYA

CONSORCI URBANÍSTIC DEL CENTRE DIRECCIONAL DE CERDANYOLA DEL VALLÈS

Ajuntament de Cerdanyola del Vallès

INCASÒL Institut Català del Sòl

Autor del Projecte:

ALBERT NOGUERA i GROS

Projecte:

PROJECTE D'OBRES D'URBANITZACIÓ DEL SECTOR
PARC DE L'ALBA DE CERDANYOLA DEL VALLÉS

VIST I PLAU/VIST I PLAU:
EL CAP DE SERVEI DE TERRITORI DE L'AJUNTAMENT DE CERDANYOLA DEL VALLÈS

VIST I PLAU/VIST I PLAU:
EL CAP DE LA UNITAT DE PLANEJAMENT DE L'INSTITUT CATALÀ DEL SÒL

Emplaçament:

CERDANYOLA DEL VALLÈS

Títol del Plànol:

XARXA DE SUBMINISTRAMENT ELÈCTRIC
Línies de MT 25KV
Planta

Escala:

DIN A1 1/2.500
DIN A3 1/5.000

Data:	Nombre Plànol
Setembre 2021	2. 06.5.1
Nom. de fitxer:	
06.5.1.DWG	FULL.....02.....DE.....17

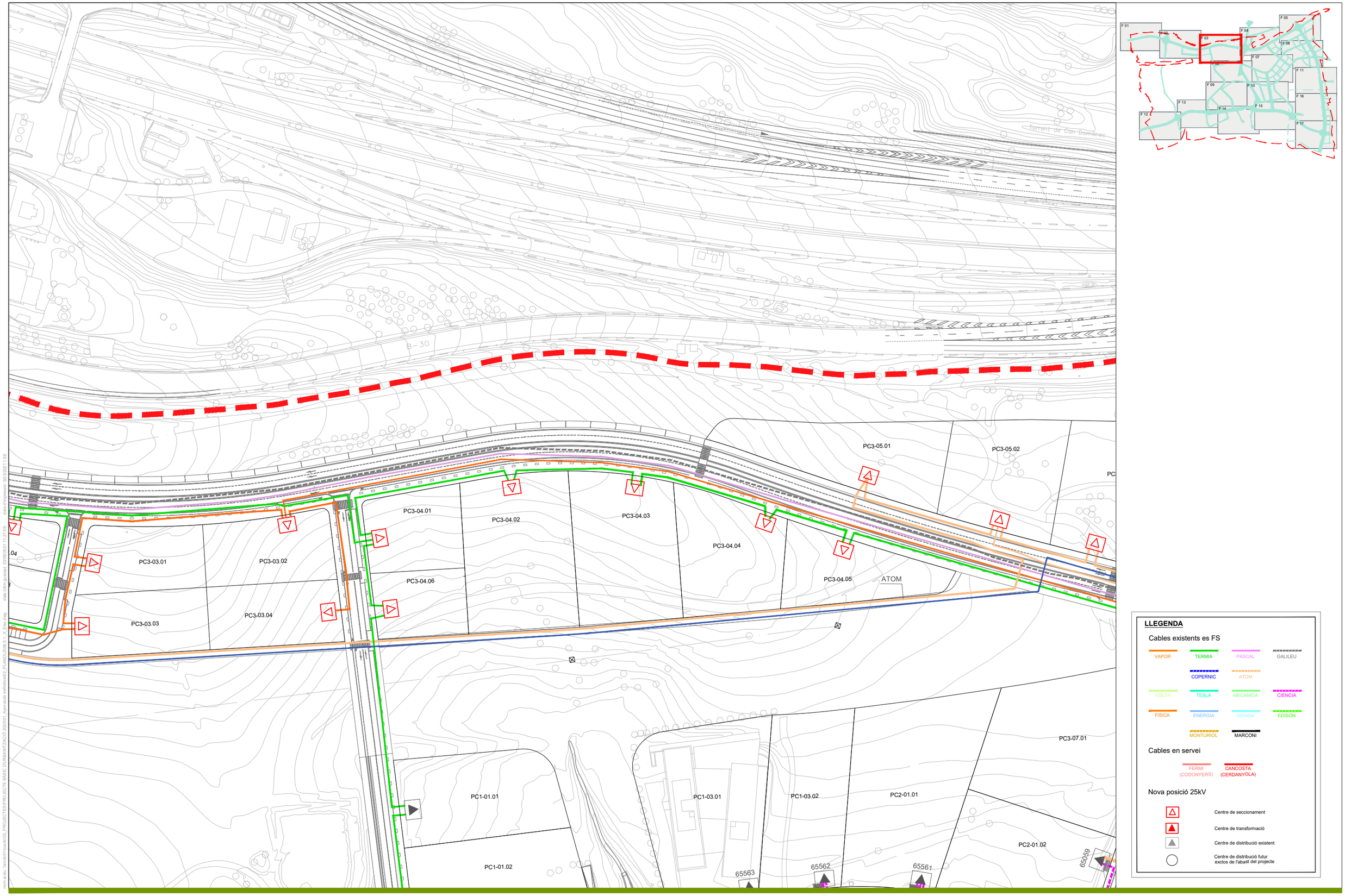

PARC DE L'ALBA
CERDANYOLA DEL VALLÈS
BARCELONA / CATALUNYA

CONSORCI URBANÍSTIC
DEL CENTRE DIRECCIONAL
DE CERDANYOLA DEL VALLÈS

Ajuntament de Cerdanyola del Vallès

INCASÒL Institut Català del Sòl

Autor del Projecte:
ALBERT NOGUERA i GROS

Projecte:
PROJECTE D'OBRES D'URBANITZACIÓ DEL SECTOR
PARC DE L'ALBA DE CERDANYOLA DEL VALLÉS

VIST I PLAUVIST I PLAU: EL CAP DE SERVEI DE TERRITORI DE L'AJUNTAMENT DE CERDANYOLA DEL VALLÈS

VIST I PLAUVIST I PLAU: EL CAP DE LA UNITAT DE PLANEJAMENT DE L'INSTITUT CATALÀ DEL SÒL

Emplaçament:
CERDANYOLA DEL VALLÈS

Títol del Plànol:
XARXA DE SUBMINISTRAMENT ELÈCTRIC
Línies de MT 25KV
PLANTA

Escala:
DIN A1 1/2.500
DIN A3 1/5.000

Data:
Setembre 2021

Nombre Plànol
2.06.5.1

Nom. de fitxer:
06.5.1.DWG

FULL 03 DE 10

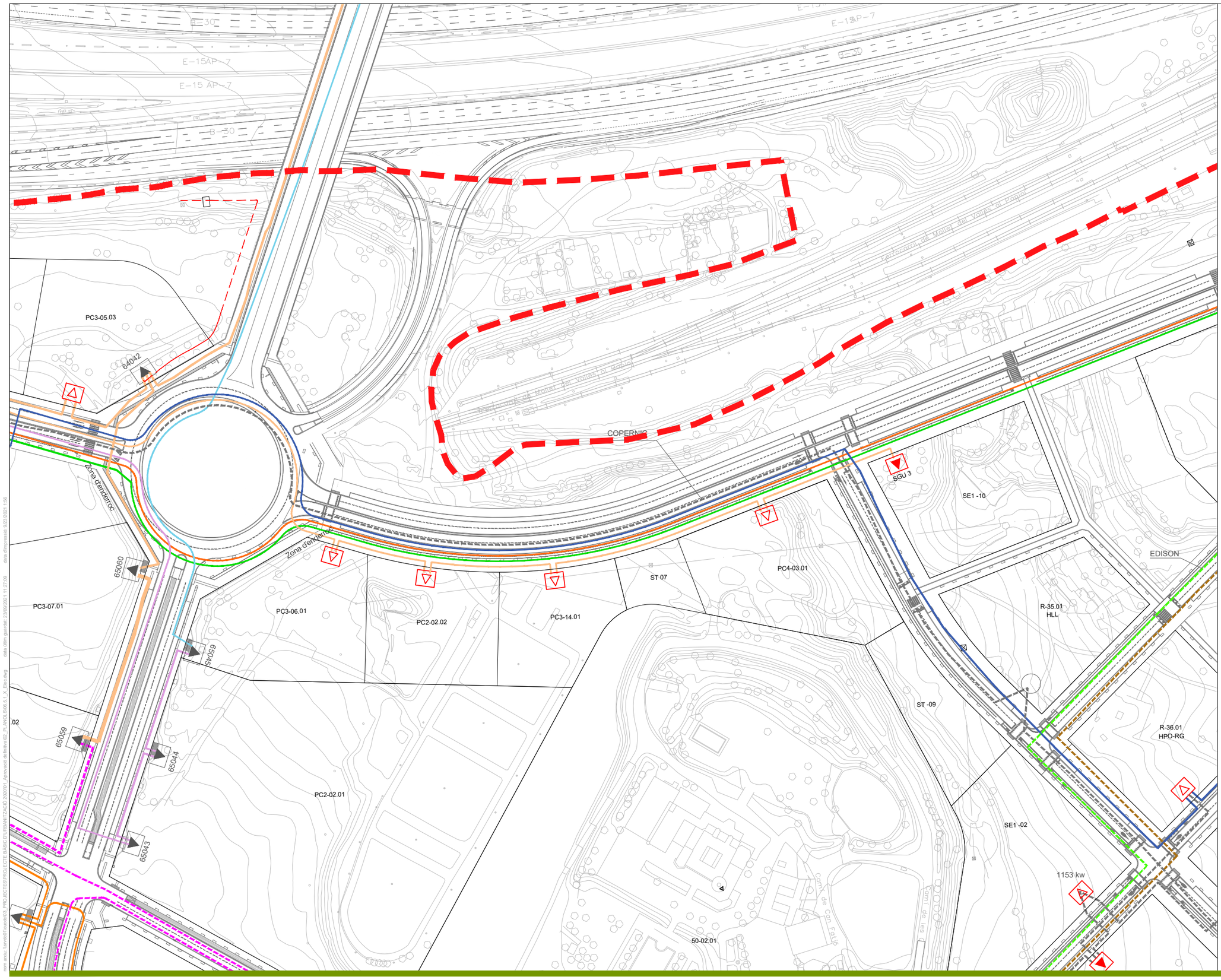

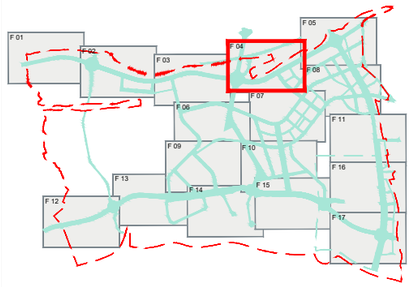

LLEGENDA

Cables existents es FS

VAPOR, TERMIA, PASCAL, GALILEU, COPERNIC, ATOM, VOLTA, TESLA, MECANICA, CIENCIA, FISICA, ENERGIA, OCHOA, EDISON, MONTURIOL, MARCONI

Cables en servei

FERMI (CODONYERS), CANCOSTA (CERDANYOLA)

Nova posició 25kV

- Centre de seccionament
- Centre de transformació
- Centre de distribució existent
- Centre de distribució futur exclos de l'abast del projecte

PARC DE L'ALBA
CERDANYOLA DEL VALLÈS
BARCELONA / CATALUNYA

CONSORCI URBANÍSTIC DEL CENTRE DIRECCIONAL DE CERDANYOLA DEL VALLÈS

Ajuntament de Cerdanyola del Vallès

INCASÒL Institut Català del Sòl

Autor del Projecte: ALBERT NOGUERA i GROS

Projecte: PROJECTE D'OBRES D'URBANITZACIÓ DEL SECTOR PARC DE L'ALBA DE CERDANYOLA DEL VALLÉS

VIST I PLAUVIST I PLAU: EL CAP DE SERVEI DE TERRITORI DE L'AJUNTAMENT DE CERDANYOLA DEL VALLÈS

VIST I PLAUVIST I PLAU: EL CAP DE LA UNITAT DE PLANEJAMENT DE L'INSTITUT CATALÀ DEL SÒL

Emplaçament: CERDANYOLA DEL VALLÈS

Títol del Plànol: XARXA DE SUBMINISTRAMENT ELÈCTRIC
Línies de MT 25KV
PLANTA

Escala: DIN A1 1/2.500, DIN A3 1/5.000

Data: Setembre 2021

Nombre Plànol: 2.06.5.1

Nom. de fitxer: 06.5.1.DWG

FULL 04 DE 17

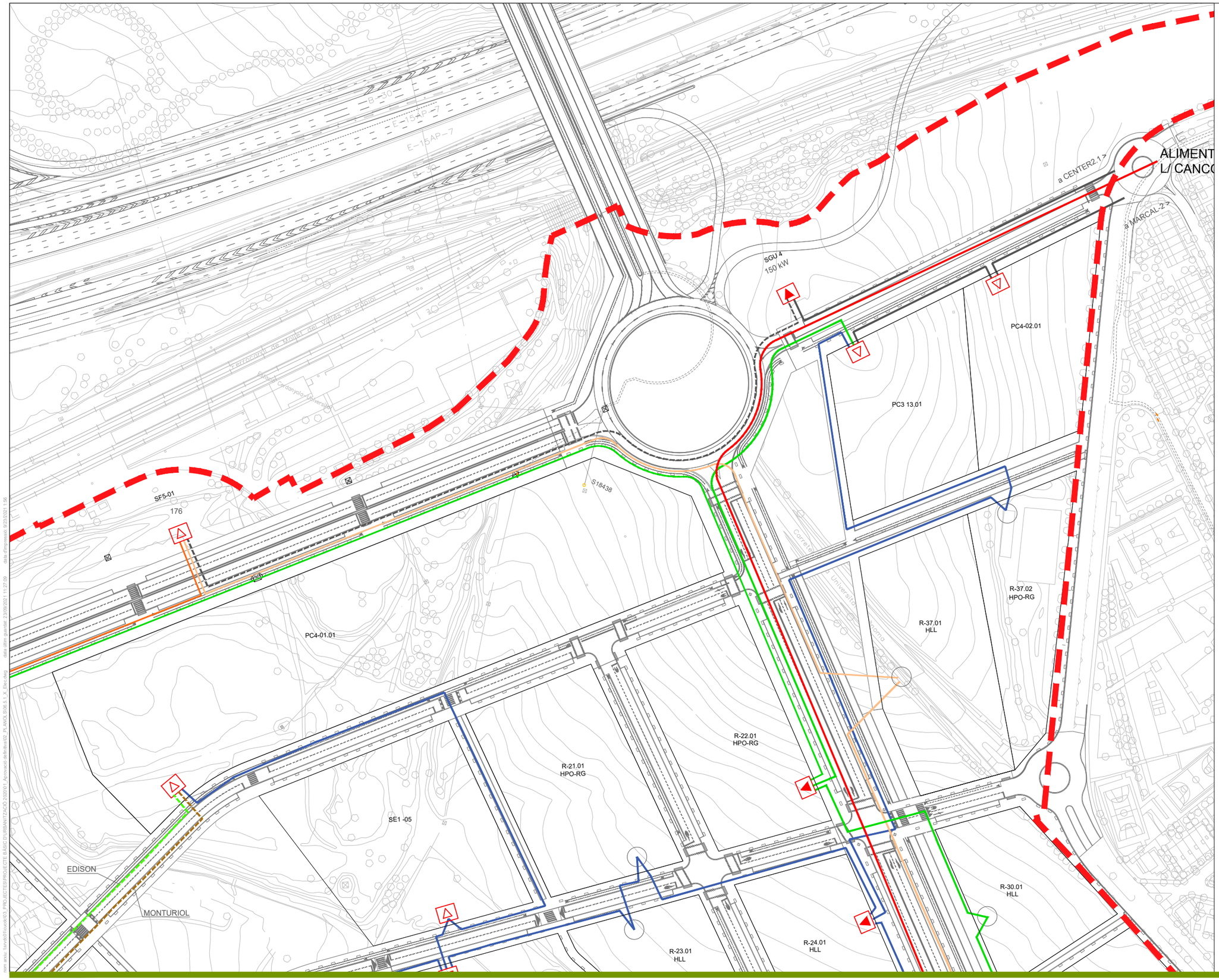

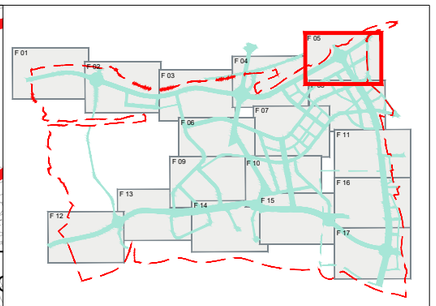

LLEGENDA

Cables existents es FS

VAPOR, TERMIA, PASCAL, GALILEU, COPERNIC, ATOM, VOLTA, TESLA, MECANICA, CIENCIA, FISICA, ENERGIA, OCHOA, EDISON, MONTURIOL, MARCONI

Cables en servei

FERMI (CODONYERS), CANCOSTA (CERDANYOLA)

Nova posició 25kV

- Centre de seccionament
- Centre de transformació
- Centre de distribució existent
- Centre de distribució futur exclos de l'abast del projecte

PARC DE L'ALBA
CERDANYOLA DEL VALLÈS
BARCELONA / CATALUNYA

CONSORCI URBANÍSTIC DEL CENTRE DIRECCIONAL DE CERDANYOLA DEL VALLÈS

Ajuntament de Cerdanyola del Vallès

INCASÒL Institut Català del Sòl

Autor del Projecte: ALBERT NOGUERA i GROS

Projecte: PROJECTE D'OBRES D'URBANITZACIÓ DEL SECTOR PARC DE L'ALBA DE CERDANYOLA DEL VALLÉS

VIST I PLAUVIST I PLAU: EL CAP DE SERVEI DE TERRITORI DE L'AJUNTAMENT DE CERDANYOLA DEL VALLÈS

VIST I PLAUVIST I PLAU: EL CAP DE LA UNITAT DE PLANEJAMENT DE L'INSTITUT CATALÀ DEL SÒL

Emplaçament: CERDANYOLA DEL VALLÈS

Títol del Plànol: XARXA DE SUBMINISTRAMENT ELÈCTRIC
Línies de MT 25KV
PLANTA

Escala: DIN A1 1/2.500, DIN A3 1/5.000

Data: Setembre 2021

Nombre Plànol: 2.06.5.1

Nom. de fitxer: 06.5.1.DWG

FULL 05 DE 17

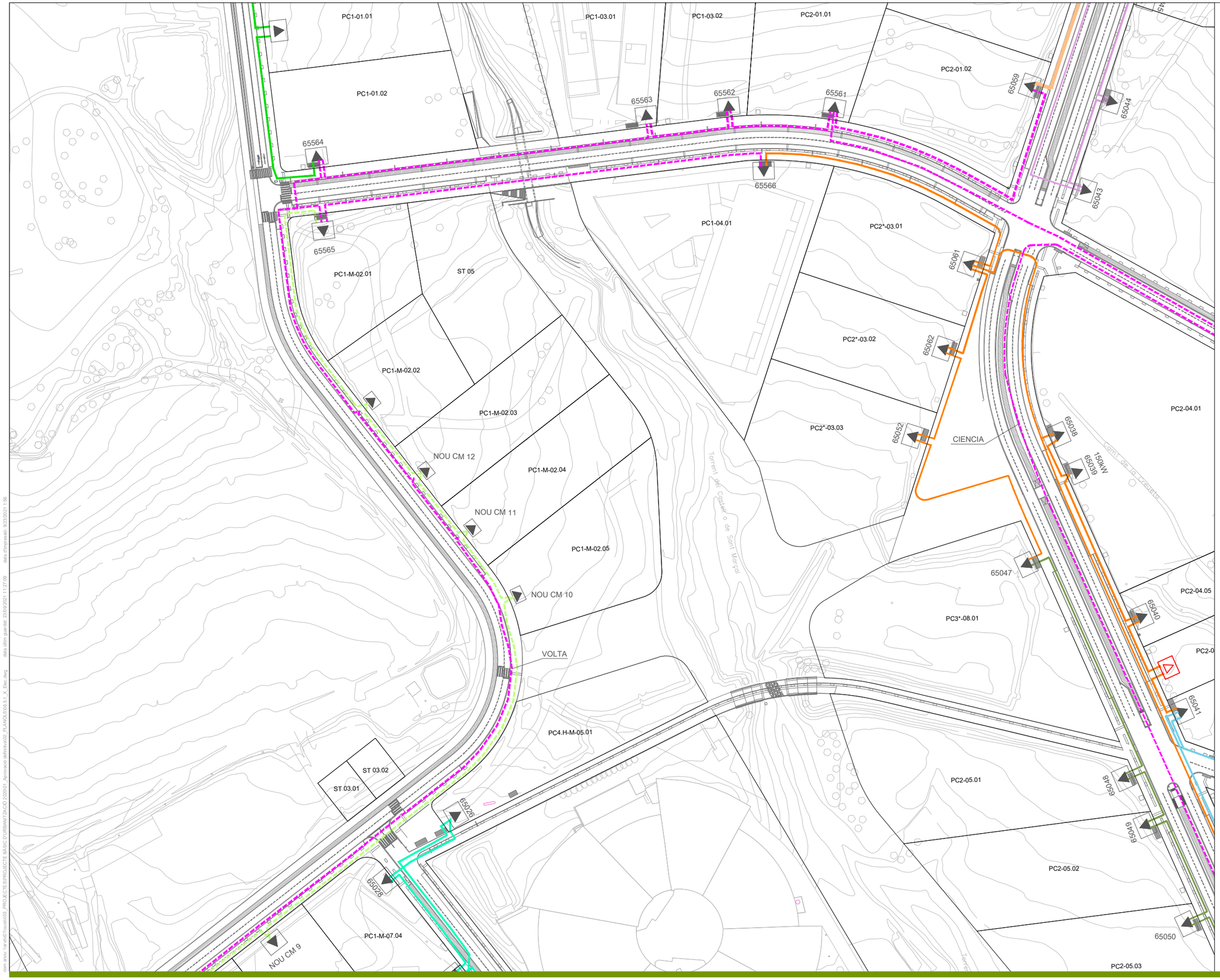

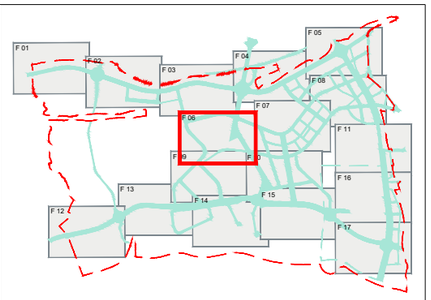

LLEGENDA

Cables existents es FS

VAPOR, TERMIA, PASCAL, GALILEU, COPERNIC, ATOM, VOLTA, TESLA, MECANICA, CIENCIA, FISICA, ENERGIA, OCHOA, EDISON, MONTURIOL, MARCONI

Cables en servei

FERMI (CODONYERS), CANCOSTA (CERDANYOLA)

Nova posició 25kV

- Centre de seccionament
- Centre de transformació
- Centre de distribució existent
- Centre de distribució futur exclos de l'abast del projecte

PARC DE L'ALBA
CERDANYOLA DEL VALLÈS
BARCELONA / CATALUNYA

CONSORCI URBANÍSTIC DEL CENTRE DIRECCIONAL DE CERDANYOLA DEL VALLÈS

Ajuntament de Cerdanyola del Vallès

INCASÒL Institut Català del Sòl

Autor del Projecte: ALBERT NOGUERA i GROS

Projecte: PROJECTE D'OBRES D'URBANITZACIÓ DEL SECTOR PARC DE L'ALBA DE CERDANYOLA DEL VALLÉS

VIST I PLAUVIST I PLAU: EL CAP DE SERVEI DE TERRITORI DE L'AJUNTAMENT DE CERDANYOLA DEL VALLÈS

VIST I PLAUVIST I PLAU: EL CAP DE LA UNITAT DE PLANEJAMENT DE L'INSTITUT CATALÀ DEL SÒL

Emplaçament: CERDANYOLA DEL VALLÈS

Títol del Plànol: XARXA DE SUBMINISTRAMENT ELÈCTRIC
Línies de MT 25KV
PLANTA

Escala: DIN A1 1/2.500, DIN A3 1/5.000

Data: Setembre 2021

Nombre Plànol: 2.06.5.1

Nom. de fitxer: 06.5.1.DWG

FULL 06 DE 17

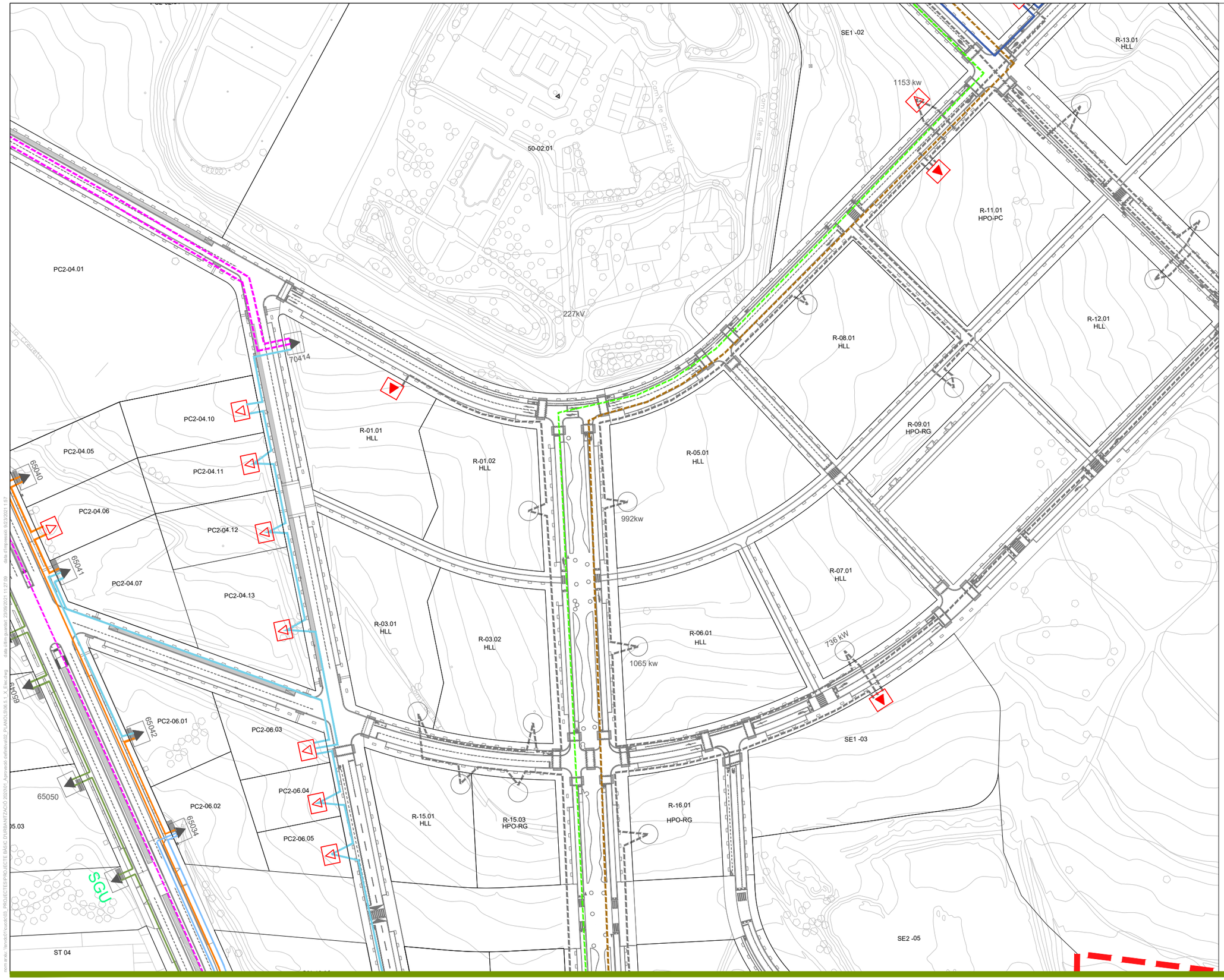

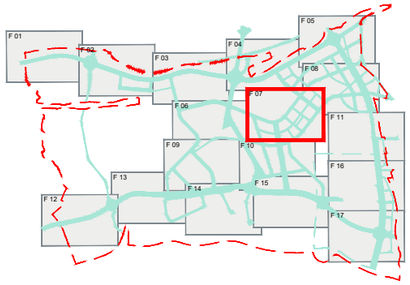

LLEGENDA

Cables existents es FS

VAPOR · TERMIA · PASCAL · GALILEU · COPERNIC · ATOM · VOLTA · TESLA · MECANICA · CIÈNCIA · FISICA · ENERGIA · OCHOA · EDISON · MONTURIOL · MARCONI

Cables en servei

FERMI (CODONYERS) · CANCOSTA (CERDANYOLA)

Nova posició 25kV

- Centre de seccionament
- Centre de transformació
- Centre de distribució existent
- Centre de distribució futur exclos de l'abast del projecte

PARC **DE L'ALBA**
CERDANYOLA DEL VALLÈS
BARCELONA / CATALUNYA

CONSORCI URBANÍSTIC DEL CENTRE DIRECCIONAL DE CERDANYOLA DEL VALLÈS

Ajuntament de Cerdanyola del Vallès · INCASÒL Institut Català del Sòl

Autor del Projecte:
ALBERT NOGUERA i GROS

Projecte:
PROJECTE D'OBRES D'URBANITZACIÓ DEL SECTOR
PARC DE L'ALBA DE CERDANYOLA DEL VALLÉS
VIST I PLAU/MST I PLAU: EL CAP DE SERVEI DE TERRITORI DE L'AJUNTAMENT DE CERDANYOLA DEL VALLÈS
VIST I PLAU/MST I PLAU: EL CAP DE LA UNITAT DE PLANEJAMENT DE L'INSTITUT CATALÀ DEL SÒL

Emplaçament:
CERDANYOLA DEL VALLÈS

Títol del Plànol:
XARXA DE SUBMINISTRAMENT ELÈCTRIC
Línies de MT 25KV
PLANTA

Escala:
DIN A1 1/2.500
DIN A3 1/5.000

Data: Setembre 2021

Nombre Plànol: 2.06.5.1

Nom. de fitxer: 06.5.1.DWG

FULL 07 DE 17

dwg en/es: \\work01\work03_PROJECTES\PROJECTE BÁSIC DI\URBANITZACIÓ 2020\01_Arxiu\edi.edifet\ed00_PLANOLS\06.5.1_V_Elec.dwg data d'impressió: 23/09/2021 11:37:09

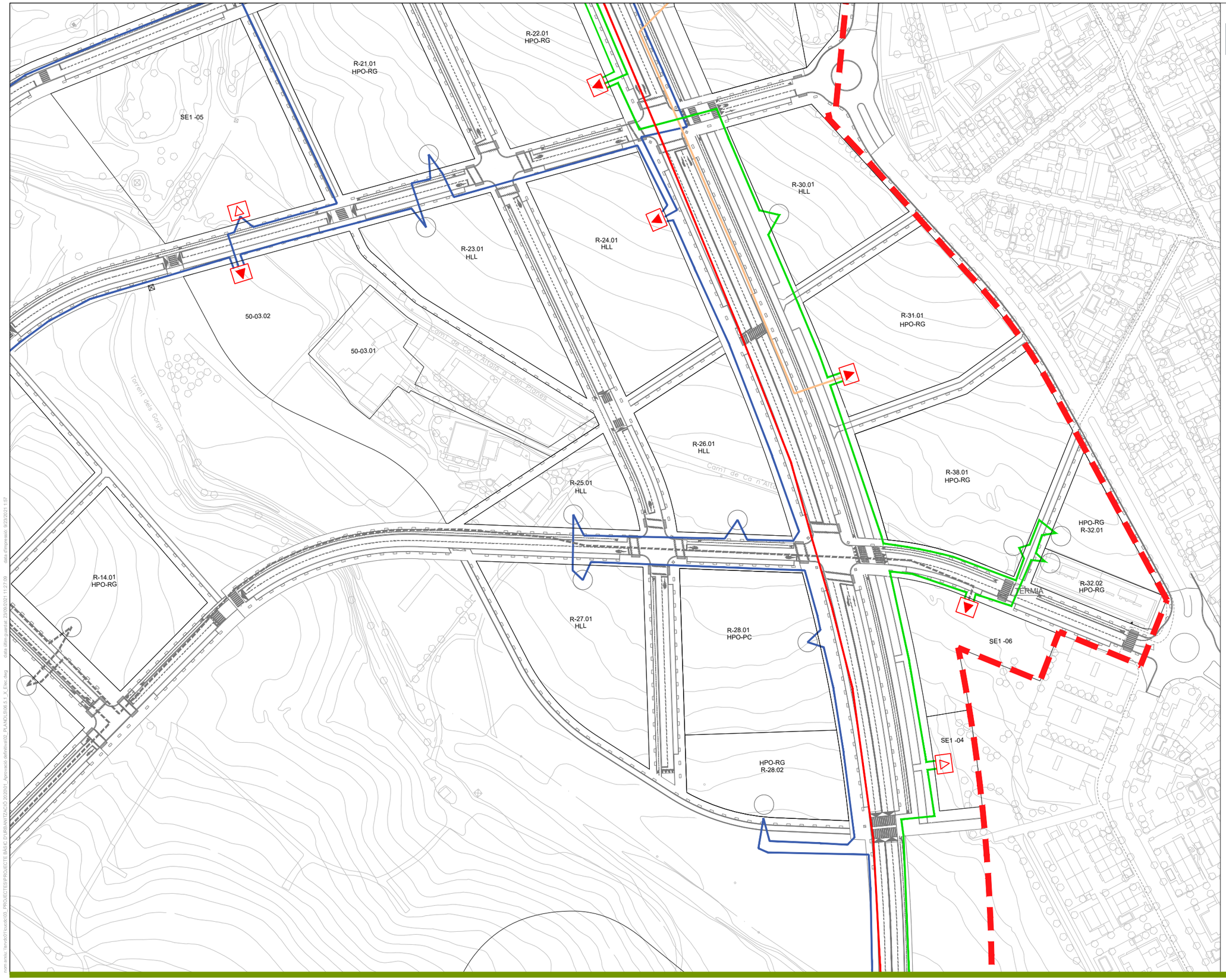

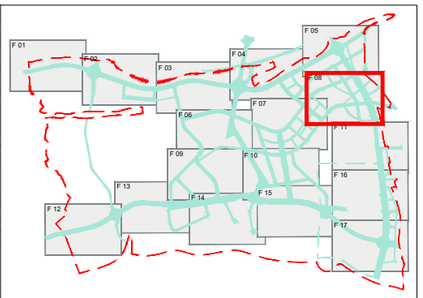

LLEGENDA

Cables existents es FS

VAPOR, TERMIA, PASCAL, GALILEU, COPERNIC, ATOM, VOLTA, TESLA, MECANICA, CIENCIA, FISICA, ENERGIA, OCHOA, EDISON, MONTURIOL, MARCONI

Cables en servei

FERMI (CODONYERS), CANCOSTA (CERDANYOLA)

Nova posició 25kV

- Centre de seccionament
- Centre de transformació
- Centre de distribució existent
- Centre de distribució futur exclos de l'abast del projecte

PARC DE L'ALBA
CERDANYOLA DEL VALLÈS
BARCELONA / CATALUNYA

CONSORCI URBANÍSTIC DEL CENTRE DIRECCIONAL DE CERDANYOLA DEL VALLÈS

Ajuntament de Cerdanyola del Vallès

INCASÒL Institut Català del Sòl

Autor del Projecte: ALBERT NOGUERA i GROS

Projecte: PROJECTE D'OBRES D'URBANITZACIÓ DEL SECTOR PARC DE L'ALBA DE CERDANYOLA DEL VALLÉS

VIST I PLAUVIST I PLAU: EL CAP DE SERVEI DE TERRITORI DE L'AJUNTAMENT DE CERDANYOLA DEL VALLÈS

VIST I PLAUVIST I PLAU: EL CAP DE LA UNITAT DE PLANEJAMENT DE L'INSTITUT CATALÀ DEL SÒL

Emplaçament: CERDANYOLA DEL VALLÈS

Títol del Plànol: XARXA DE SUBMINISTRAMENT ELÈCTRIC
Línies de MT 25KV
PLANTA

Escala: DIN A1 1/2.500, DIN A3 1/5.000

Data: Setembre 2021

Nombre Plànol: 2.06.5.1

Nom. de fitxer: 06.5.1.DWG

FULL 08 DE 17



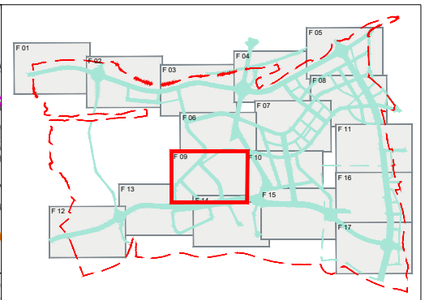

LLEGENDA

Cables existents es FS

VAPOR, TERMIA, PASCAL, GALILEU, COPERNIC, ATOM, VOLTA, TESLA, MECANICA, CIENCIA, FISICA, ENERGIA, OCHOA, EDISON, MONTURIOL, MARCONI

Cables en servei

FERMI (CODONYERS), CANCOSTA (CERDANYOLA)

Nova posició 25kV

- Centre de seccionament
- Centre de transformació
- Centre de distribució existent
- Centre de distribució futur exclos de l'abast del projecte

PARC DE L'ALBA
CERDANYOLA DEL VALLÈS
BARCELONA / CATALUNYA

CONSORCI URBANÍSTIC DEL CENTRE DIRECCIONAL DE CERDANYOLA DEL VALLÈS

Ajuntament de Cerdanyola del Vallès | INCASÒL Institut Català del Sòl

Autor del Projecte: ALBERT NOGUERA i GROS

Projecte: PROJECTE D'OBRES D'URBANITZACIÓ DEL SECTOR PARC DE L'ALBA DE CERDANYOLA DEL VALLÉS

VIST I PLAUVIST I PLAU: EL CAP DE SERVEI DE TERRITORI DE L'AJUNTAMENT DE CERDANYOLA DEL VALLÈS

VIST I PLAUVIST I PLAU: EL CAP DE LA UNITAT DE PLANEJAMENT DE L'INSTITUT CATALÀ DEL SÒL

Emplaçament: CERDANYOLA DEL VALLÈS

Títol del Plànol: XARXA DE SUBMINISTRAMENT ELÈCTRIC
Línies de MT 25KV
PLANTA

Escala: DIN A1 1/2.500 DIN A3 1/5.000

Data: Setembre 2021

Nombre Plànol: 2.06.5.1

Nom. de fitxer: 06.5.1.DWG

FULL 09 DE 17

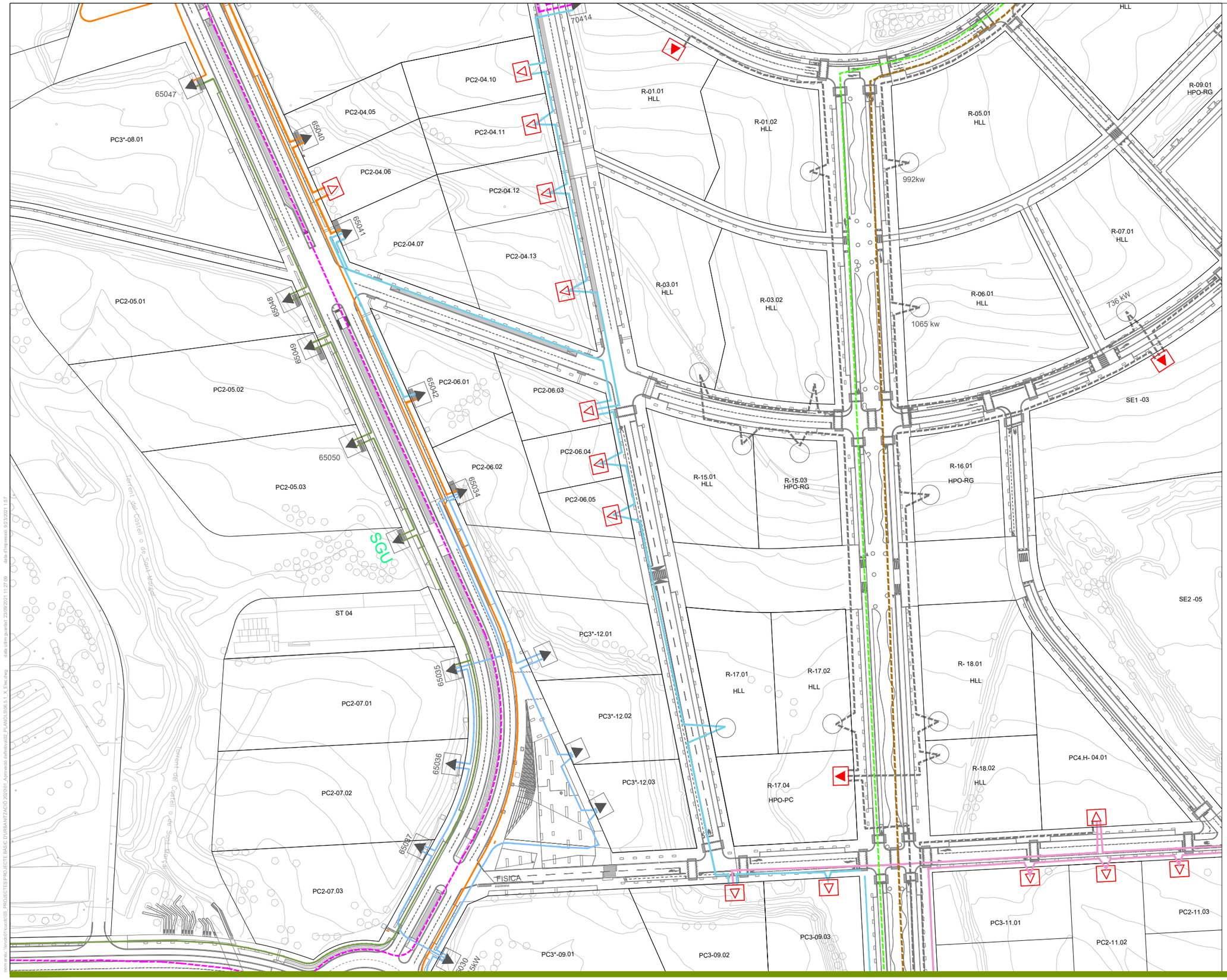

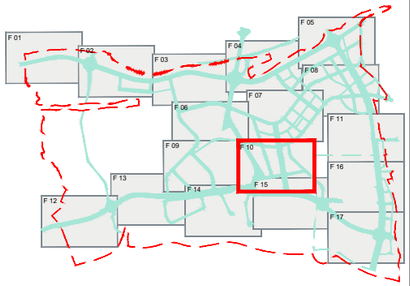

LLEGENDA

Cables existents es FS

VAPOR · TERMIA · PASCAL · GALILEU · COPERNIC · ATOM · VOLTA · TESLA · MECANICA · CIENCIA · FISICA · ENERGIA · OCHOA · EDISON · MONTURIOL · MARCONI

Cables en servei

FERMI (CODONYERS) · CANCOSTA (CERDANYOLA)

Nova posició 25kV

- Centre de seccionament
- Centre de transformació
- Centre de distribució existent
- Centre de distribució futur exclos de l'abast del projecte

PARC **DE L'ALBA**
CERDANYOLA DEL VALLÈS
BARCELONA / CATALUNYA

CONSORCI URBANÍSTIC DEL CENTRE DIRECCIONAL DE CERDANYOLA DEL VALLÈS

Ajuntament de Cerdanyola del Vallès · INCASÒL Institut Català del Sòl

Autor del Projecte:
ALBERT NOGUERA i GROS

Projecte:
PROJECTE D'OBRES D'URBANITZACIÓ DEL SECTOR PARC DE L'ALBA DE CERDANYOLA DEL VALLÉS
VIST I PLAU/MST I PLAU: EL CAP DE SERVEI DE TERRITORI DE L'AJUNTAMENT DE CERDANYOLA DEL VALLÉS
VIST I PLAU/MST I PLAU: EL CAP DE LA UNITAT DE PLANEJAMENT DE L'INSTITUT CATALÀ DEL SÒL

Emplaçament:
CERDANYOLA DEL VALLÈS

Títol del Plànol:
XARXA DE SUBMINISTRAMENT ELÈCTRIC
Línies de MT 25KV
PLANTA

Escala:
DIN A1 1/2.500
DIN A3 1/5.000

Data: Setembre 2021

Nombre Plànol: 2.06.5.1

Nom. de fitxer: 06.5.1.DWG

FULL 10 DE 17

date d'impressió 01/12/2021 11:27:00 date d'entrada: 29/09/2021 11:27:00 Aprovació definitiva PLANOLIB06.5.1 X_Elevations
dwg path: \\epadm01\public\01_PROJECTES\PROJECTES BÀSIC D'URBANITZACIÓ 2020\01_Aprovació definitiva\02_PLANOLIB\06.5.1 X_Elevations

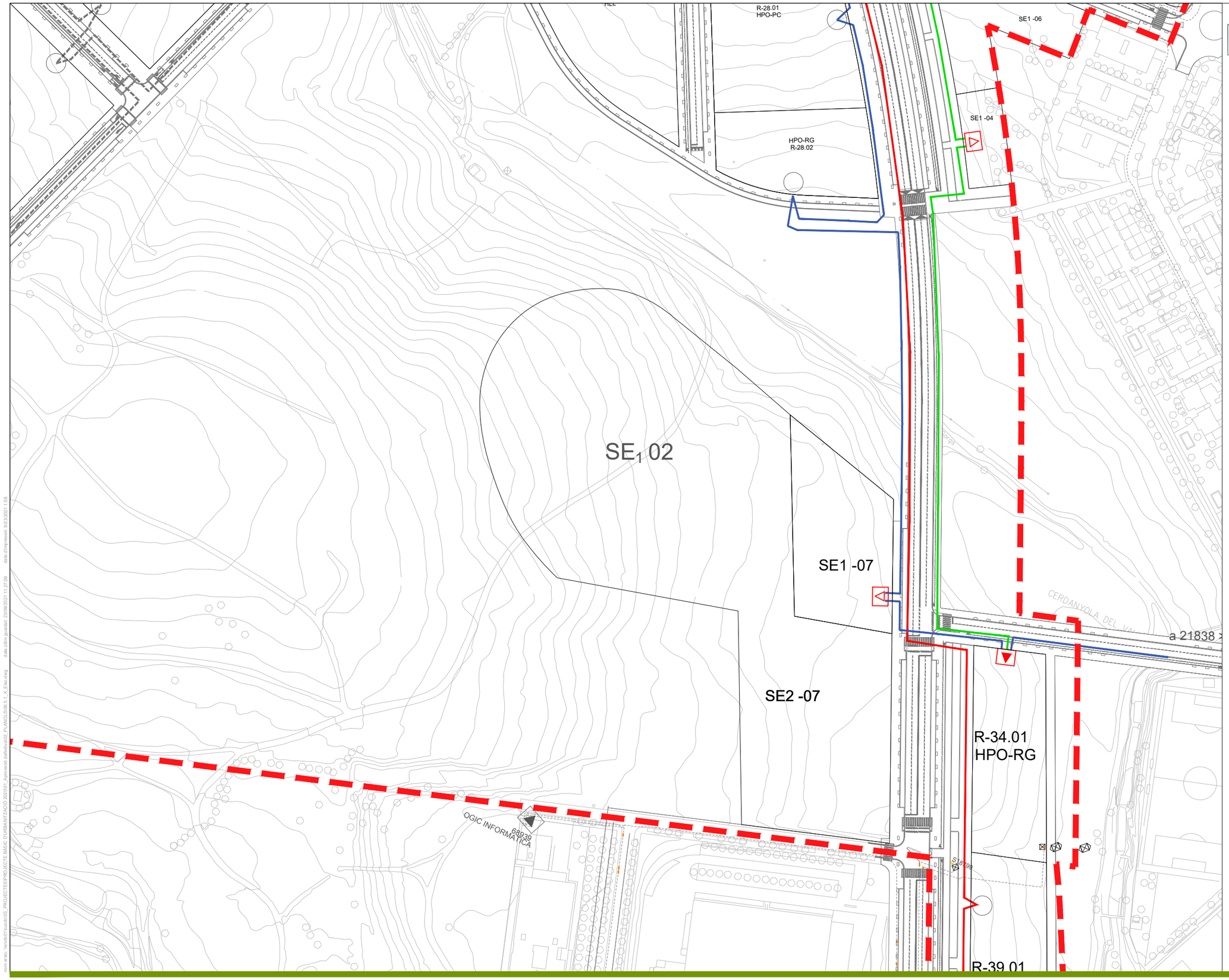

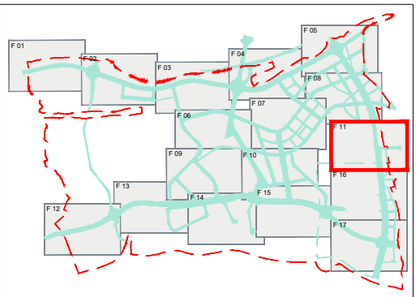

LLEGENDA

Cables existents es FS

VAPOR, TERMIA, PASCAL, GALILEU, COPERNIC, ATOM, VOLTA, TESLA, MECANICA, CIENCIA, FISICA, ENERGIA, OCHOA, EDISON, MONTURIOL, MARCONI

Cables en servei

FERMÍ (CODONYERS), CANCOSTA (CERDANYOLA)

Nova posició 25kV

- Centre de seccionament
- Centre de transformació
- Centre de distribució existent
- Centre de distribució futur exclos de l'abast del projecte

PARC DE L'ALBA
CERDANYOLA DEL VALLÈS
BARCELONA / CATALUNYA

CONSORCI URBANÍSTIC DEL CENTRE DIRECCIONAL DE CERDANYOLA DEL VALLÈS

Ajuntament de Cerdanyola del Vallès

INCASÒL Institut Català del Sòl

Autor del Projecte: ALBERT NOGUERA i GROS

Projecte: PROJECTE D'OBRES D'URBANITZACIÓ DEL SECTOR PARC DE L'ALBA DE CERDANYOLA DEL VALLÉS

VIST I PLAUVIST I PLAU: EL CAP DE SERVEI DE TERRITORI DE L'AJUNTAMENT DE CERDANYOLA DEL VALLÈS

VIST I PLAUVIST I PLAU: EL CAP DE LA UNITAT DE PLANEJAMENT DE L'INSTITUT CATALÀ DEL SÒL

Emplaçament: CERDANYOLA DEL VALLÈS

Títol del Plànol: XARXA DE SUBMINISTRAMENT ELÈCTRIC
Línies de MT 25KV
PLANTA

Escala: DIN A1 1/2.500 DIN A3 1/5.000

Data: Setembre 2021

Nombre Plànol: 2.06.5.1

Nom. de fitxer: 06.5.1.DWG

FULL 11 DE 17

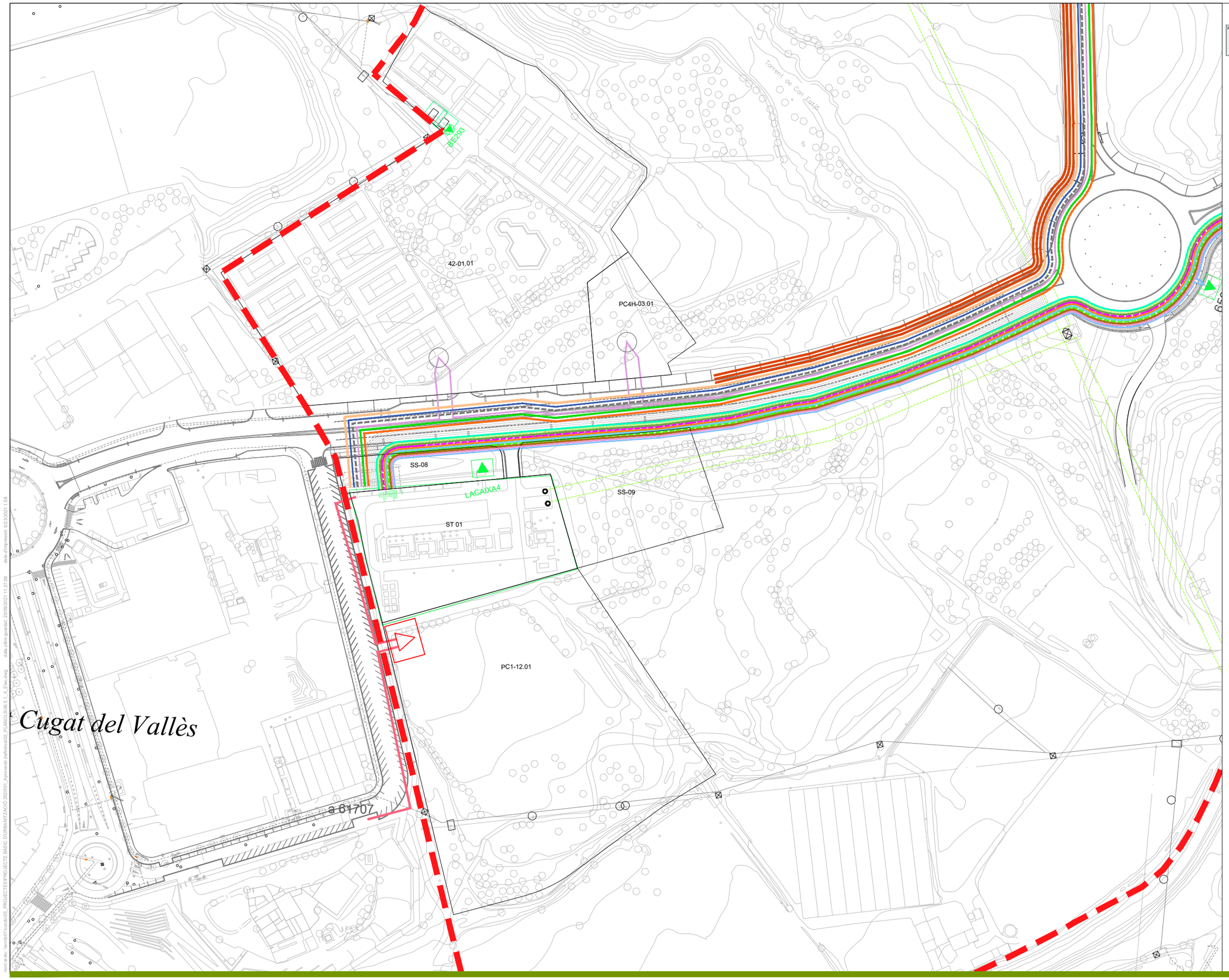

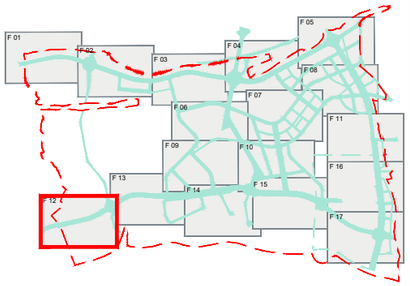

LLEGENDA

Cables existents es FS

VAPOR · TERMIA · PASCAL · GALILEU · COPÈRNIC · ATOM · VOLTA · TESLA · MECANICA · CIENCIA · FISICA · ENERGIA · OCHOA · EDISON · MONTURIOL · MARCONI

Cables en servei

FERMI (CODONYERS) · CANCOSTA (CERDANYOLA)

Nova posició 25kV

- Centre de seccionament
- Centre de transformació
- Centre de distribució existent
- Centre de distribució futur exclos de l'abast del projecte

PARC **DE L'ALBA**
CERDANYOLA DEL VALLÈS
BARCELONA / CATALUNYA

CONSORCI URBANÍSTIC DEL CENTRE DIRECCIONAL DE CERDANYOLA DEL VALLÈS

Ajuntament de Cerdanyola del Vallès · INCASÒL Institut Català del Sòl

Autor del Projecte:
ALBERT NOGUERA i GROS

Projecte:
PROJECTE D'OBRES D'URBANITZACIÓ DEL SECTOR PARC DE L'ALBA DE CERDANYOLA DEL VALLÉS
VIST I PLAU/VIST I PLAU: EL CAP DE SERVEI DE TERRITORI DE L'AJUNTAMENT DE CERDANYOLA DEL VALLÈS
VIST I PLAU/VIST I PLAU: EL CAP DE LA UNITAT DE PLANEJAMENT DE L'INSTITUT CATALÀ DEL SOL

Emplaçament:
CERDANYOLA DEL VALLÈS

Títol del Plànol:
XARXA DE SUBMINISTRAMENT ELÈCTRIC
Línies de MT 25KV
PLANTA

Escala:
DIN A1 1/2.500
DIN A3 1/5.000

Data: Setembre 2021

Nombre Plànol: 2.06.5.1

Nom. de fitxer: 06.5.1.DWG

FULL 12 DE 17

dwg ref:\\srvpdc01\vcad\03_PROJECTES\PROJECTE BÀSIC D'URBANITZACIÓ 2020\01_Aprovació definitiva\02_PLANOLS\06.5.1_X_Elec.dwg data d'impressió: 02/12/2021 1:58 data últim guardat: 23/09/2021 11:27:09

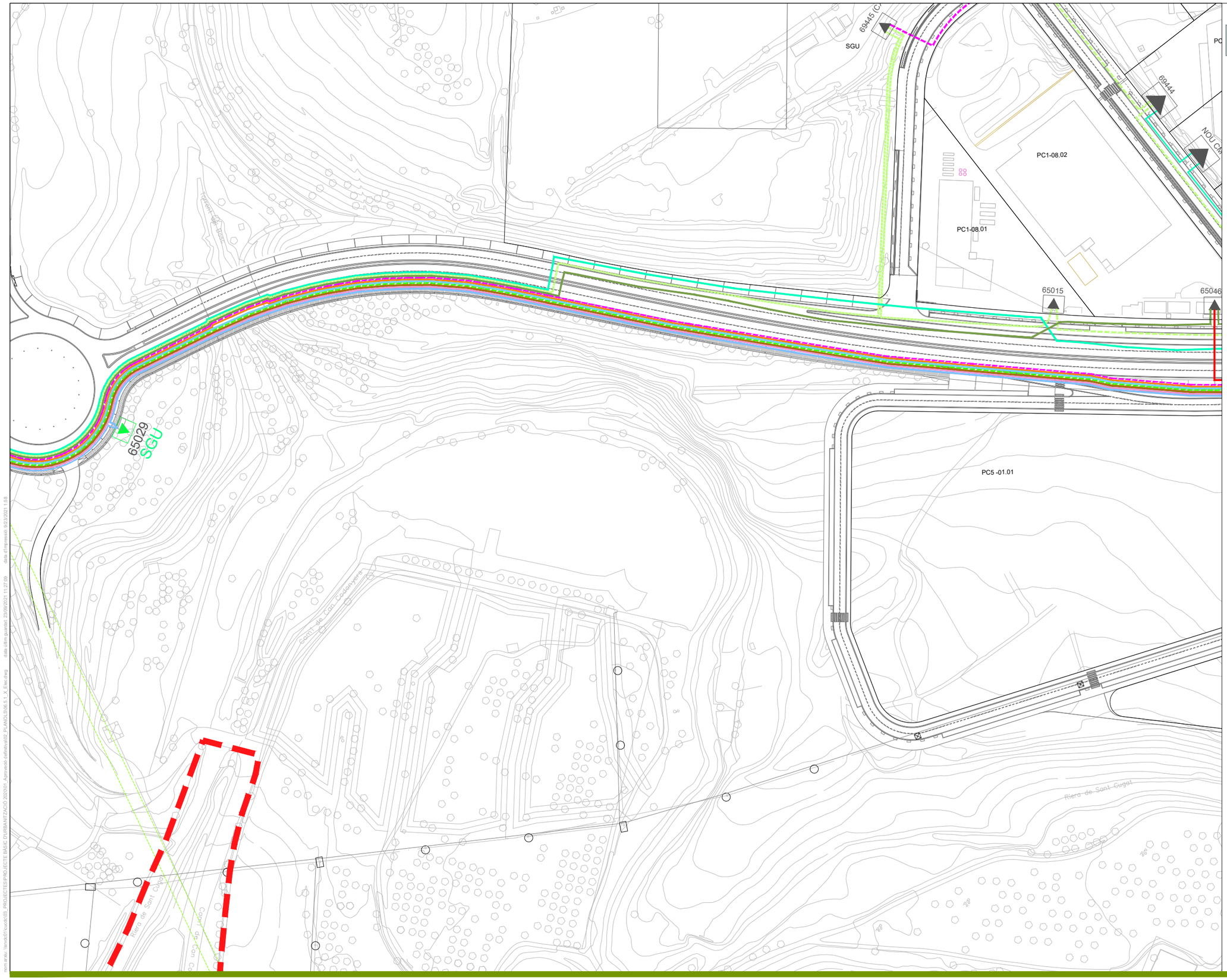

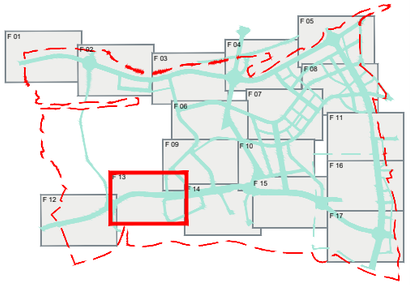

LLEGENDA

Cables existents es FS

VAPOR · TERMIA · PASCAL · GALILEU · COPERNIC · ATOM · VOLTA · TESLA · MECANICA · CIÈNCIA · FISICA · ENERGIA · OCHOA · EDISON · MONTURIOL · MARCONI

Cables en servei

FERMI (CODONYERS) · CANCOSTA (CERDANYOLA)

Nova posició 25kV

- Centre de seccionament
- Centre de transformació
- Centre de distribució existent
- Centre de distribució futur exclos de l'abast del projecte

dem.dgn \\Vendor01\work\03_PROJECTES\PROJECTES BÀSIC I D'URBANITZACIÓ 2020\01_Aprovació definitiva\03_PLANOLS\06 5.1_V_Elec.dgn data d'impressió 29/09/2021 11:27:09 data d'impressió 9/23/2021 1:58

PARC **DE L'ALBA**
CERDANYOLA DEL VALLÈS
BARCELONA / CATALUNYA

CONSORCI URBANÍSTIC DEL CENTRE DIRECCIONAL DE CERDANYOLA DEL VALLÈS

Ajuntament de Cerdanyola del Vallès · INCASÒL Institut Català del Sòl

Autor del Projecte:

ALBERT NOGUERA i GROS

Projecte:

PROJECTE D'OBRES D'URBANITZACIÓ DEL SECTOR PARC DE L'ALBA DE CERDANYOLA DEL VALLÈS

VIST I PLAVIST I PLAU: EL CAP DE SERVEI DE TERRITORI DE L'AJUNTAMENT DE CERDANYOLA DEL VALLÈS

VIST I PLAVIST I PLAU: EL CAP DE LA UNITAT DE PLANEJAMENT DE L'INSTITUT CATALÀ DEL SÒL

Emplaçament:

CERDANYOLA DEL VALLÈS

Títol del Plànol:

XARXA DE SUBMINISTRAMENT ELÈCTRIC
Línies de MT 25KV
PLANTA

Escala:
DIN A1 1/2.500
DIN A3 1/5.000

Data: Setembre 2021

Nombre Plànol: 2.06.5.1

Nom. de fitxer: 06.5.1.DWG

FULL 13 DE 17

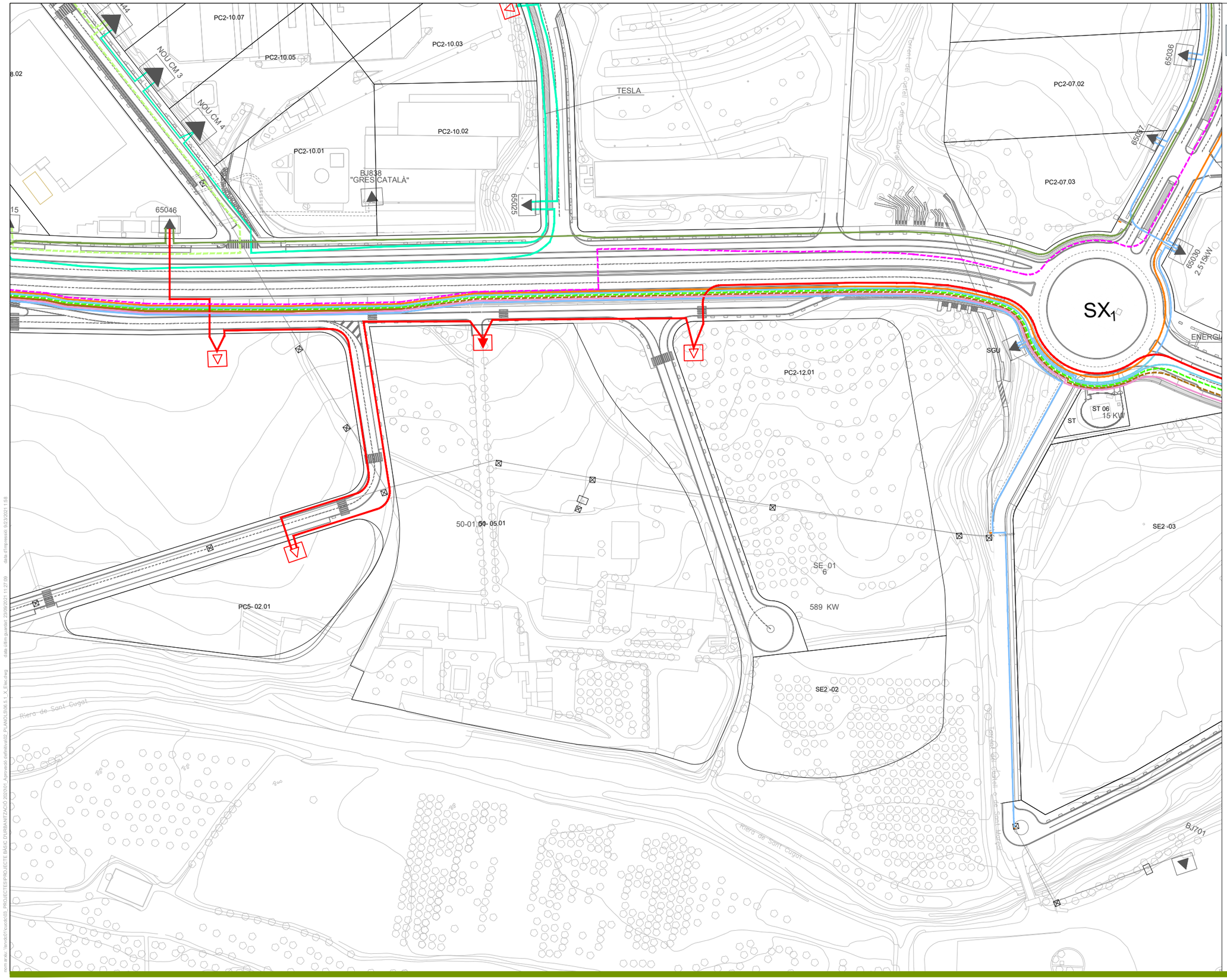

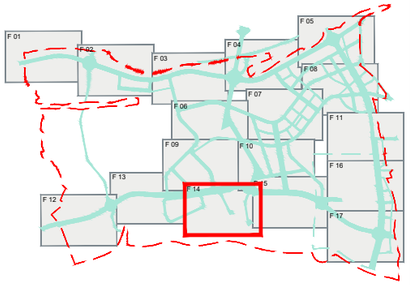

LLEGENDA

Cables existents es FS

VAPOR · TERMIA · PASCAL · GALILEU · COPERNIC · ATOM · VOLTA · TESLA · MECANICA · CIENCIA · FISICA · ENERGIA · OCHOA · EDISON · MONTURIOL · MARCONI

Cables en servei

FERMI (CODONYERS) · CANCOSTA (CERDANYOLA)

Nova posició 25kV

- Centre de seccionament
- Centre de transformació
- Centre de distribució existent
- Centre de distribució futur exclos de l'abast del projecte

PARC **DE L'ALBA**
CERDANYOLA DEL VALLÈS
BARCELONA / CATALUNYA

CONSORCI URBANÍSTIC DEL CENTRE DIRECCIONAL DE CERDANYOLA DEL VALLÈS

Ajuntament de Cerdanyola del Vallès · INCASÒL Institut Català del Sòl

Autor del Projecte:
ALBERT NOGUERA i GROS

Projecte:
PROJECTE D'OBRES D'URBANITZACIÓ DEL SECTOR
PARC DE L'ALBA DE CERDANYOLA DEL VALLÉS
VIST I PLAIMIST I PLAU:
EL CAP DE SERVEI DE TERRITORI DE L'AJUNTAMENT DE CERDANYOLA DEL VALLÈS
VIST I PLAIMIST I PLAU:
EL CAP DE LA UNITAT DE PLANEJAMENT DE L'INSTITUT CATALÀ DEL SÒL

Emplaçament:
CERDANYOLA DEL VALLÈS

Títol del Plànol:
XARXA DE SUBMINISTRAMENT ELÈCTRIC
Línies de MT 25KV
PLANTA

Escala:
DIN A1 1/2.500
DIN A3 1/5.000

Data:
Setembre 2021

Nombre Plànol
2.06.5.1

Nom. de fitxer:
06.5.1.DWG

FULL 14 DE 17

dwg en ep: \\proj401\cad\03_PROJECTES\PROJECTE BÀSIC D'URBANITZACIÓ 2021\01_Agrupats\6-definitiu\02_PLANOLS\06.5.1 X_Electrica.dwg data últim guardat: 23/09/2021 11:27:09 data d'impressió: 6/23/2021 1:58

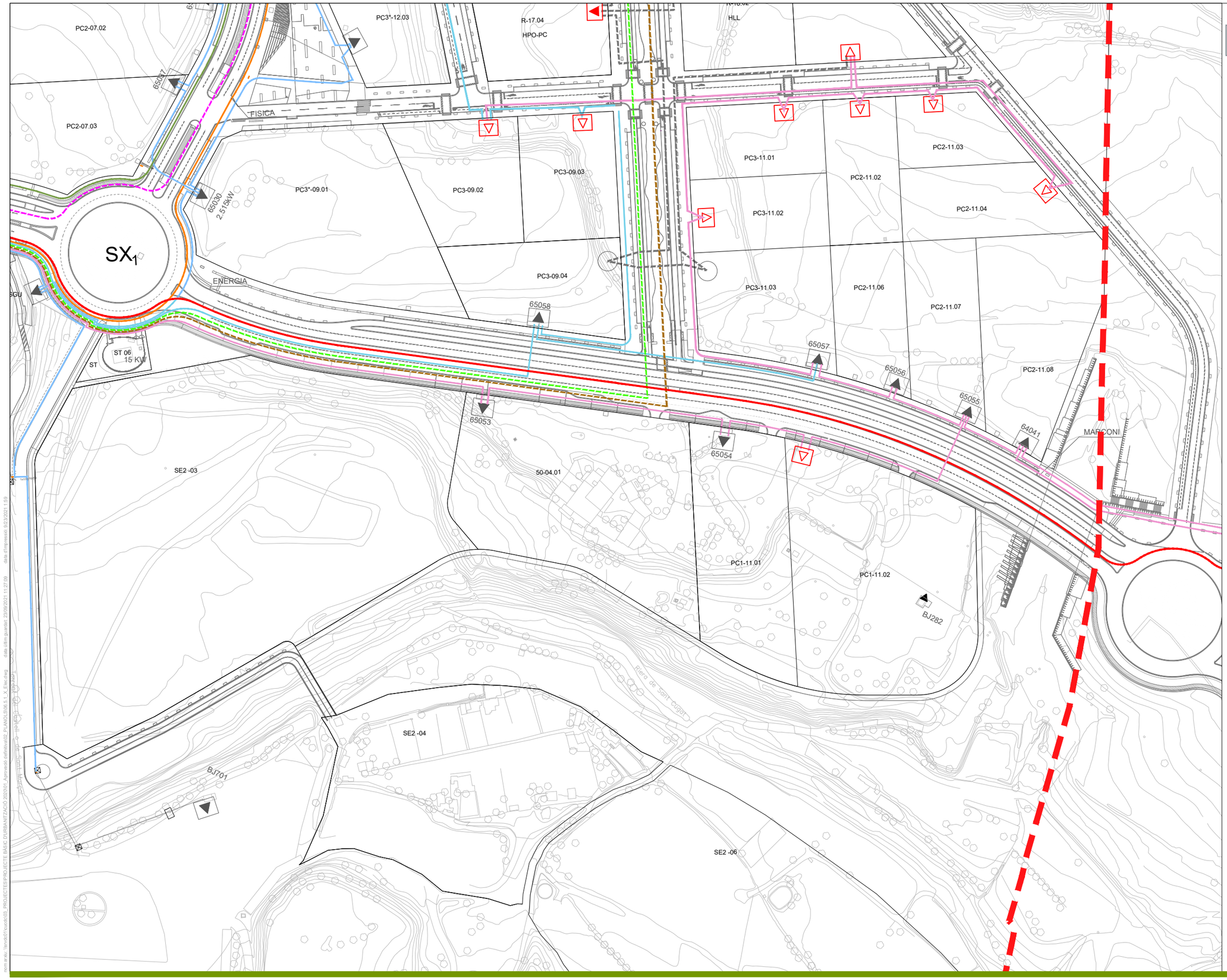

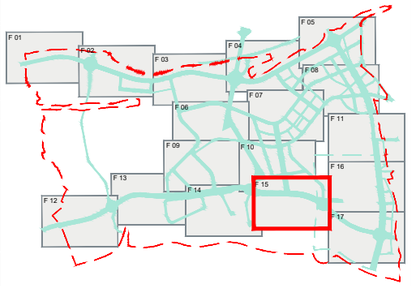

LLEGENDA

Cables existents es FS

VAPOR · TERMIA · PASCAL · GALILEU · COPERNIC · ATOM · VOLTA · TESLA · MECANICA · CIENCIA · FISICA · ENERGIA · OCHOA · EDISON · MONTURIOL · MARCONI

Cables en servei

FERMI (CODONYERS) · CANCOSTA (CERDANYOLA)

Nova posició 25kV

- Centre de seccionament
- Centre de transformació
- Centre de distribució existent
- Centre de distribució futur exclos de l'abast del projecte

nom arxiu: \\srvdoc01\vedoc\03_PROJECTES\PROJECTES BASIC D'URBANITZACIÓ 2020\01_Aprovats definitius\03_PLANOLS\06.5.1_X_Fisica.dwg data d'impressió: 01/12/2021 11:27:09 data últim guardat: 23/09/2021 14:27:09

PARC **DE L'ALBA**
CERDANYOLA DEL VALLÈS
BARCELONA / CATALUNYA

CONSORCI URBANÍSTIC DEL CENTRE DIRECCIONAL DE CERDANYOLA DEL VALLÈS

Ajuntament de Cerdanyola del Vallès

INCASÒL Institut Català del Sòl

Autor del Projecte:
ALBERT NOGUERA i GROS

Projecte:
PROJECTE D'OBRES D'URBANITZACIÓ DEL SECTOR
PARC DE L'ALBA DE CERDANYOLA DEL VALLÉS
VIST I PLAU/MST I PLAU: EL CAP DE SERVEI DE TERRITORI DE L'AJUNTAMENT DE CERDANYOLA DEL VALLÈS
VIST I PLAU/MST I PLAU: EL CAP DE LA UNITAT DE PLANEJAMENT DE L'INSTITUT CATALÀ DEL SÒL

Emplaçament:
CERDANYOLA DEL VALLÈS

Títol del Plànol:
XARXA DE SUBMINISTRAMENT ELÈCTRIC
Línies de MT 25KV
PLANTA

Escala:
DIN A1 1/2.500
DIN A3 1/5.000

Data: Setembre 2021

Nombre Plànol: 2.06.5.1

Nom. de fitxer: 06.5.1.DWG

FULL 14 DE 17

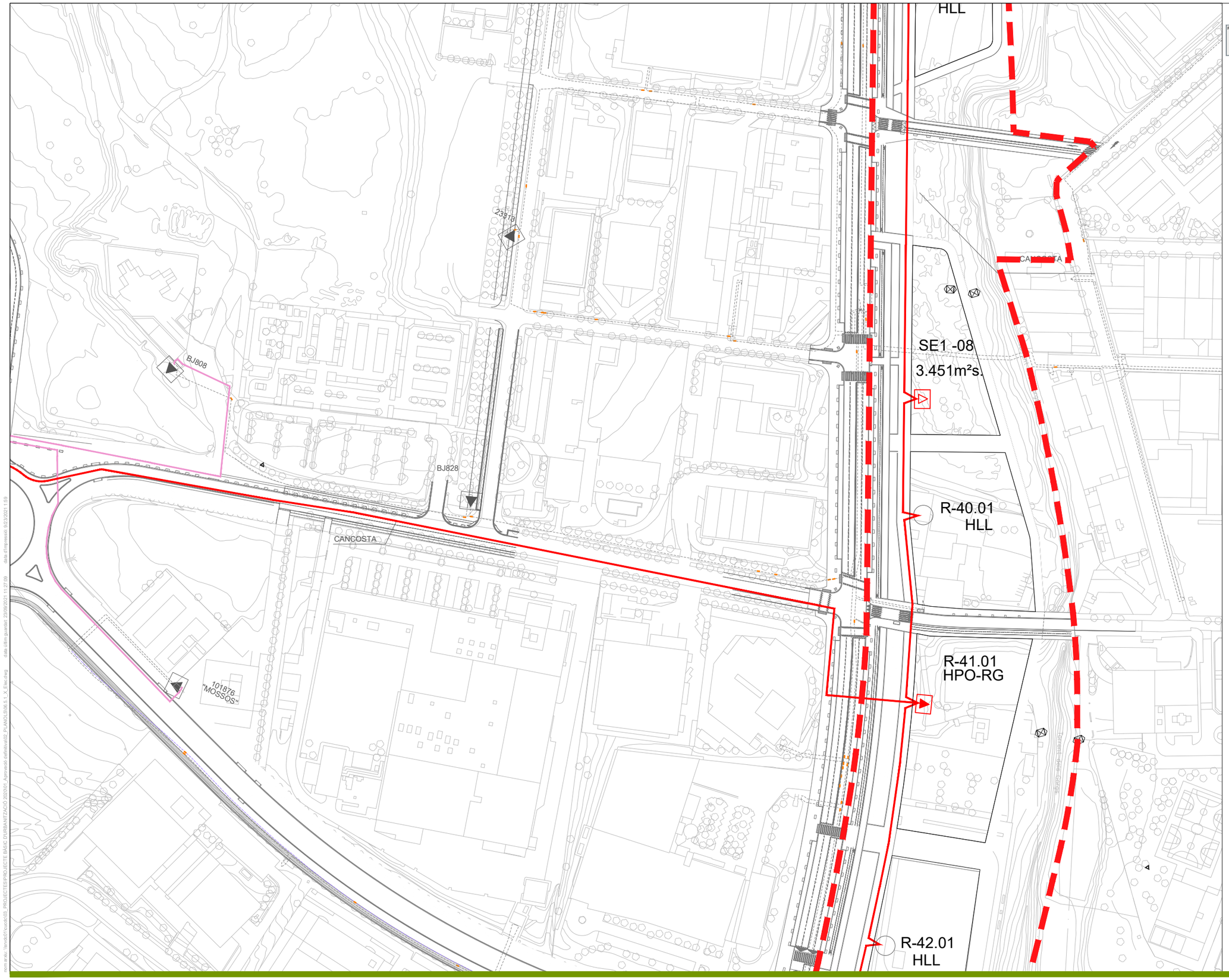

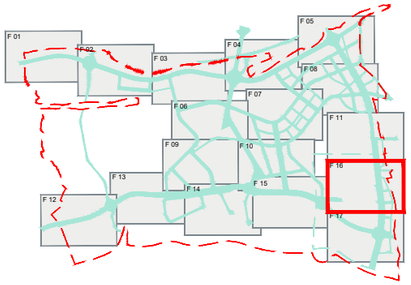

LLEGENDA

Cables existents es FS

VAPOR, TERMIA, PASCAL, GALILEU, COPERNIC, ATOM, VOLTA, TESLA, MECANICA, CIENCIA, FISICA, ENERGIA, OCHOA, EDISON, MONTURIOL, MARCONI

Cables en servei

FERMI (CODONYERS), CANCOSTA (CERDANYOLA)

Nova posició 25kV

- Centre de seccionament
- Centre de transformació
- Centre de distribució existent
- Centre de distribució futur exclos de l'abast del projecte

PARC DE L'ALBA
CERDANYOLA DEL VALLÈS
BARCELONA / CATALUNYA

CONSORCI URBANÍSTIC DEL CENTRE DIRECCIONAL DE CERDANYOLA DEL VALLÈS

Ajuntament de Cerdanyola del Vallès

INCASÒL Institut Català del Sòl

Autor del Projecte: ALBERT NOGUERA i GROS

Projecte: PROJECTE D'OBRES D'URBANITZACIÓ DEL SECTOR PARC DE L'ALBA DE CERDANYOLA DEL VALLÉS

VIST I PLAUVIST I PLAU: EL CAP DE SERVEI DE TERRITORI DE L'AJUNTAMENT DE CERDANYOLA DEL VALLÈS

VIST I PLAUVIST I PLAU: EL CAP DE LA UNITAT DE PLANEJAMENT DE L'INSTITUT CATALÀ DEL SÒL

Emplaçament: CERDANYOLA DEL VALLÈS

Títol del Plànol: XARXA DE SUBMINISTRAMENT ELÈCTRIC
Línies de MT 25KV
PLANTA

Escala: DIN A1 1/2.500 DIN A3 1/5.000

Data: Setembre 2021

Nombre Plànol: 2.06.5.1

Nom. de fitxer: 06.5.1.DWG

FULL 14 DE 17

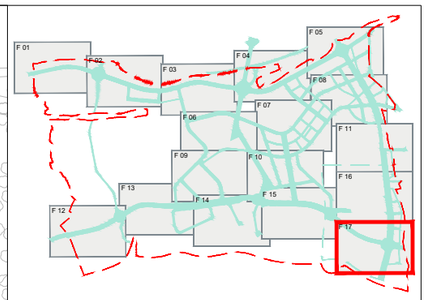

R-42.01
HLL

PC2
PC2- 13.01

SE1 -09

SE2 -08

60042

Riera de Sant Cugat

LLEGENDA

Cables existents es FS

VAPOR · TERMIA · PASCAL · GALILEU · COPERNIC · ATOM · VOLTA · TESLA · MECANICA · CIENCIA · FISICA · ENERGIA · OCHOA · EDISON · MONTURIOL · MARCONI

Cables en servei

FERMI (CODONYERS) · CANCOSTA (CERDANYOLA)

Nova posició 25kV

- Centre de seccionament
- Centre de transformació
- Centre de distribució existent
- Centre de distribució futur exclos de l'abast del projecte

PARC **DE L'ALBA**
CERDANYOLA DEL VALLÈS
BARCELONA / CATALUNYA

CONSORCI URBANÍSTIC
DEL CENTRE DIRECCIONAL
DE CERDANYOLA DEL VALLÈS

Ajuntament de Cerdanyola del Vallès · INCASÒL Institut Català del Sòl

Autor del Projecte:
ALBERT NOGUERA i GROS

Projecte:
PROJECTE D'OBRES D'URBANITZACIÓ DEL SECTOR
PARC DE L'ALBA DE CERDANYOLA DEL VALLÉS

VIST I PLAU/VIST I PLAU:
EL CAP DE SERVEI DE TERRITORI DE L'AJUNTAMENT DE CERDANYOLA DEL VALLÈS

VIST I PLAU/VIST I PLAU:
EL CAP DE LA UNITAT DE PLANEJAMENT DE L'INSTITUT CATALÀ DEL SOL

Emplaçament:
CERDANYOLA DEL VALLÈS

Títol del Plànol:
XARXA DE SUBMINISTRAMENT ELÈCTRIC
Línies de MT 25KV
PLANTA

Escala:
DIN A1 1/2.500
DIN A3 1/5.000

Data:
Setembre 2021

Nombre Plànol
2.06.5.1

Nom. de fitxer:
06.5.1.DWG

FULL 17 DE 17

com arxiu: \\ferdin01\work01_PROJECTES\PROJECTE BÀSIC D'URBANITZACIÓ 2020\01_Aprovació definitiva\01_PLANOLS\06.5.1_XT_Elec.dwg · data d'impressió 6/2/2020 1:49 · data últim guardat: 23/09/2021 11:37:09

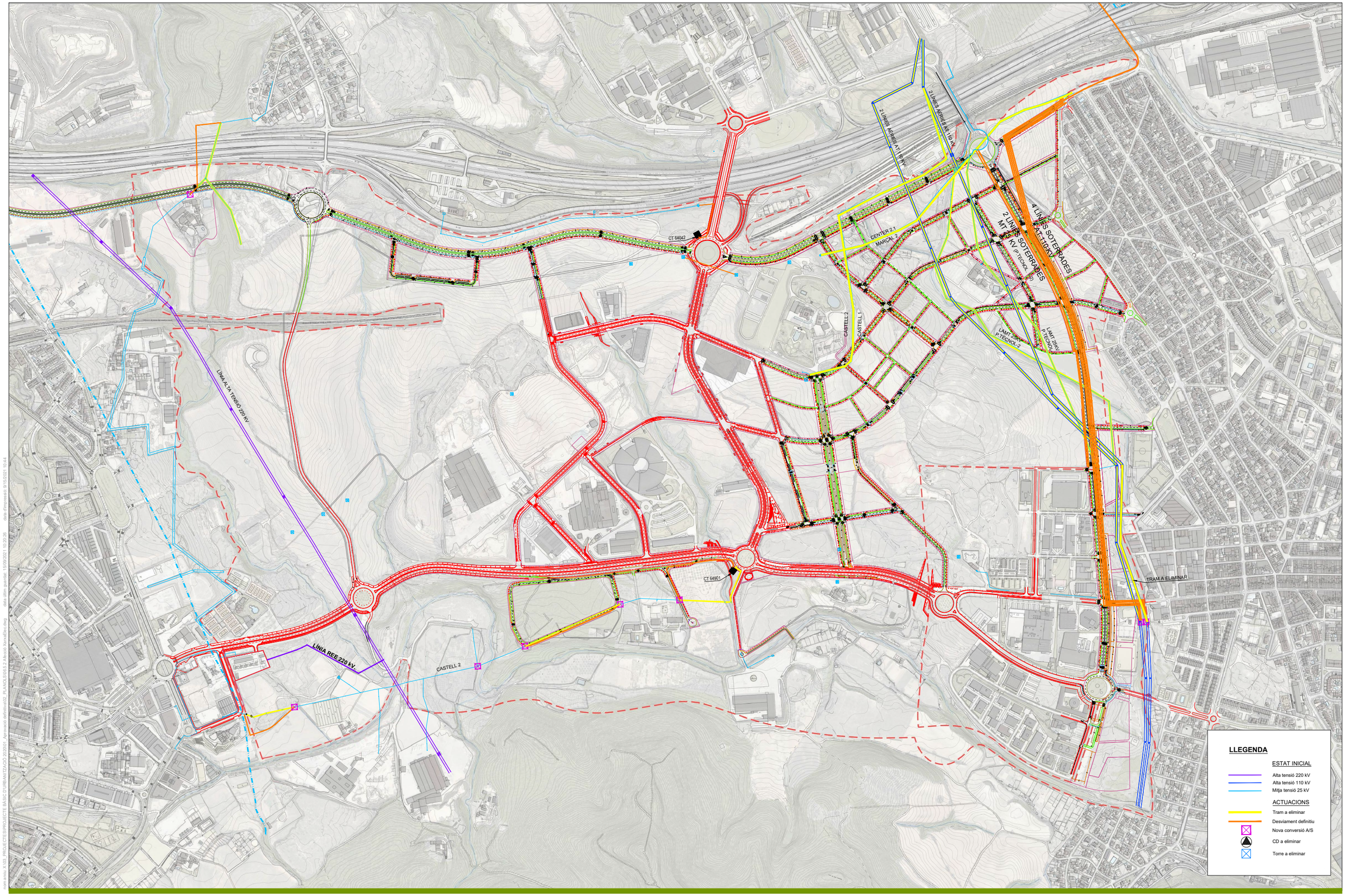

nom arxiu: X:\03_PROJECTES\PROJECTE BASIC D'URBANITZACIÓ 2020\01_Aprovació definitiva\02_PLANOLS\06.5.2 Afecció XarxaElec.dwg data d'impressió: 9/15/2021 10:44
data últim guardat: 15/09/2021 10:20:26

PARC **DE L'ALBA**
CERDANYOLA DEL VALLÈS
BARCELONA / CATALUNYA

CONSORCI URBANÍSTIC DEL CENTRE DIRECCIONAL DE CERDANYOLA DEL VALLÈS

Ajuntament de Cerdanyola del Vallès

INCASÒL Institut Català del Sòl

Autor del Projecte:

ALBERT NOGUERA i GROS

Projecte:

PROJECTE D'OBRES D'URBANITZACIÓ DEL SECTOR PARC DE L'ALBA DE CERDANYOLA DEL VALLÉS

VIST I PLAU/VIST I PLAU:
EL CAP DE SERVEI DE TERRITORI DE L'AJUNTAMENT DE CERDANYOLA DEL VALLÈS

VIST I PLAU/VIST I PLAU:
EL CAP DE LA UNITAT DE PLANEJAMENT DE L'INSTITUT CATALÀ DEL SÒL

Emplaçament:

CERDANYOLA DEL VALLÈS

Títol del Plànol:

AFECCIÓ A SERVEIS EXISTENTS
XARXA ELECTRICA

Escala:
DIN A1 1/5.000
DIN A3 1/10.000

Data: Setembre 2021

Nombre Plànol: 2.06.5.2

Nom. de fitxer: 06.5.2.DWG

FULL 1 DE 1

CENTRES DE MESURA ALIMENTACIÓ PARCEL.LES

XARXA TERRES EDIFICI PREFABRICAT ORMAZABAL PFSV62

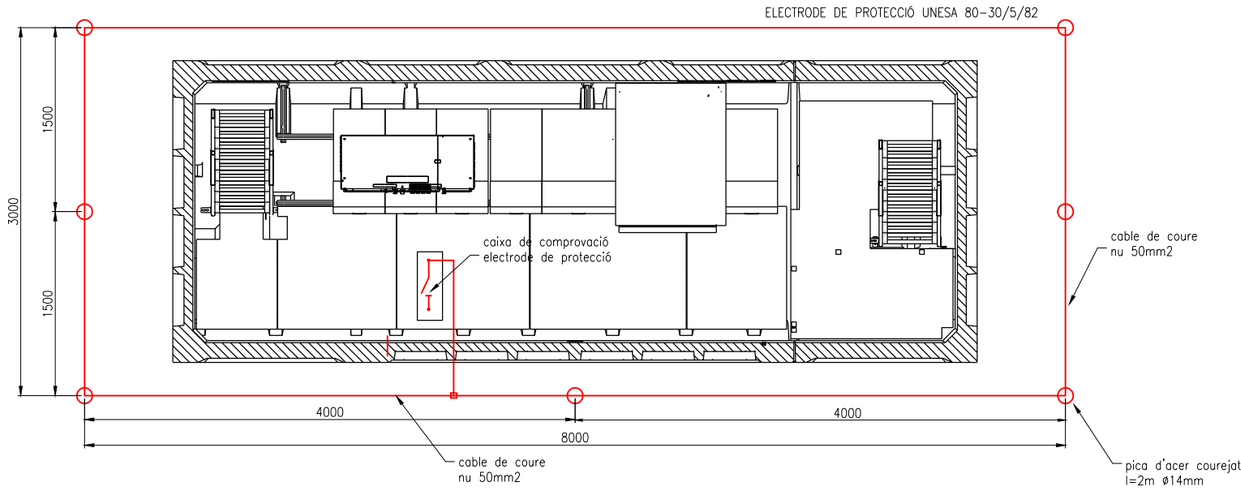

PARC **DE L'ALBA**
CERDANYOLA DEL VALLÈS
BARCELONA / CATALUNYA

CONSORCI URBANÍSTIC
DEL CENTRE DIRECCIONAL
DE CERDANYOLA DEL VALLÈS

Ajuntament de Cerdanyola del Vallès

INCASÒL Institut Català del Sòl

Autor del Projecte:
ALBERT NOGUERA i GROS

Projecte:
PROJECTE D'OBRES D'URBANITZACIÓ DEL SECTOR
PARC DE L'ALBA DE CERDANYOLA DEL VALLÉS

VIST I PLAU/VIST I PLAU:
EL CAP DE SERVEI DE TERRITORI DE L'AJUNTAMENT DE CERDANYOLA DEL VALLÈS

VIST I PLAU/VIST I PLAU:
EL CAP DE LA UNITAT DE PLANEJAMENT DE L'INSTITUT CATALÀ DEL SÒL

Emplaçament:
CERDANYOLA DEL VALLÈS

Títol del Plànol:
XARXA DE SUBIMINISTRAMENT ELÈCTRIC
SUBMINISTRAMENT DE SERVEIS
DETALLS FECSA MT, BT i FIBRA ÒPTICA

Escala:
s/e

Data: Setembre 2021

Nombre Plànol: 2. 06.5.3

Nom. de fitxer: 06.5.3.DWG

FULL 1 DE 4

CENTRES DE MESURA ALIMENTACIÓ PARCEL.LES

EXCAVACIÓ EDIFICI PREFABRICAT ORMAZABAL PFSV62

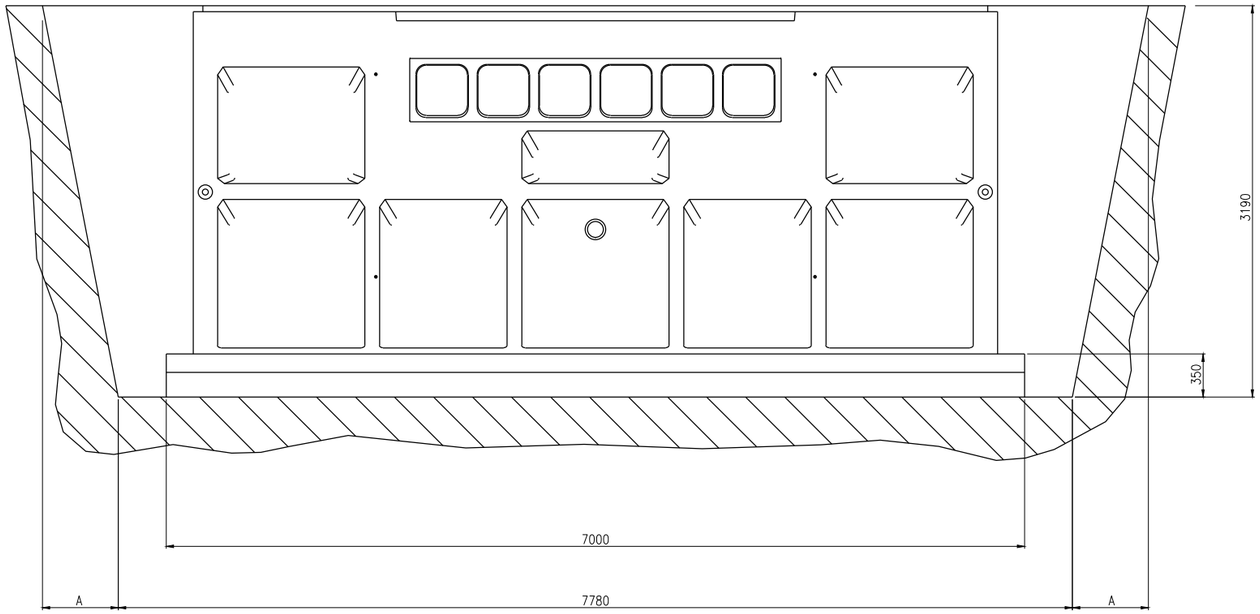

CONSULTAR EN CAS DE INSTAL.LACIÓ EN PENDENT

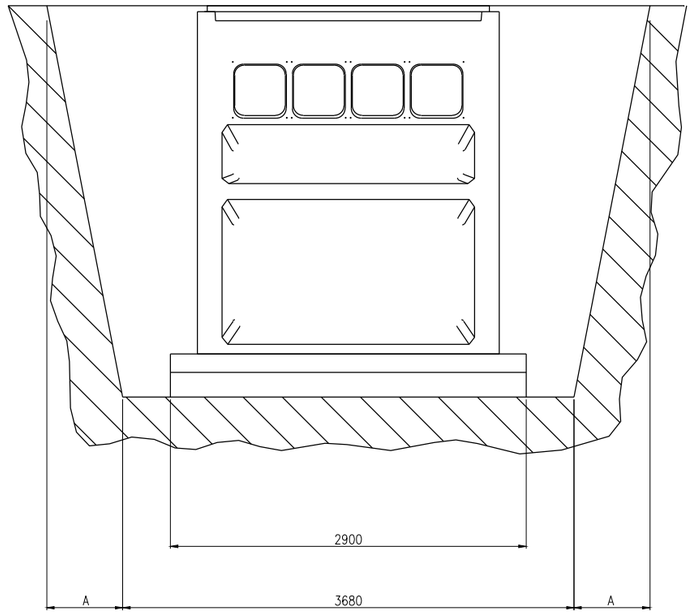

A: Talús natural segons terreny

ALÇAT FRONTAL

DIMENSIONS MÍNIMES DE L'EXCAVACIÓ
7.8 m. llarg x 3.7 m. ample x 3.19 m. profund.

VISTA LATERAL ESQUERRA

NOTA: LA ET S'ALLOTJARÀ SOBRE UNA LLOSA DE FORMIGÓ HM-20
DE 20cm DE GRUIX i LLIT D'ASSENTAMENT DE SORRA DE 15cm DE GRUIX

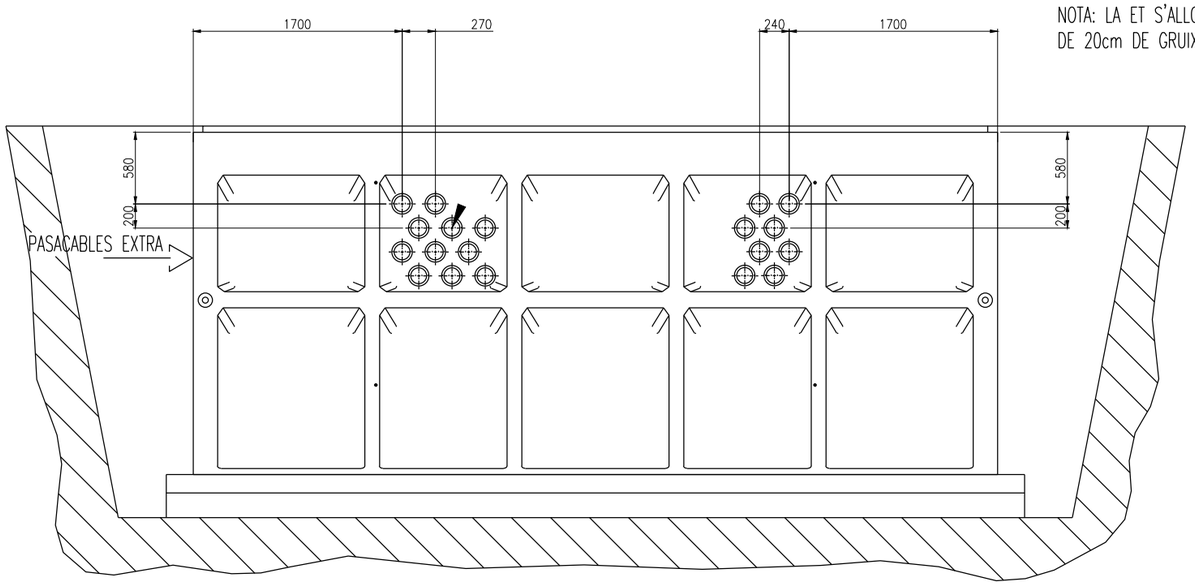

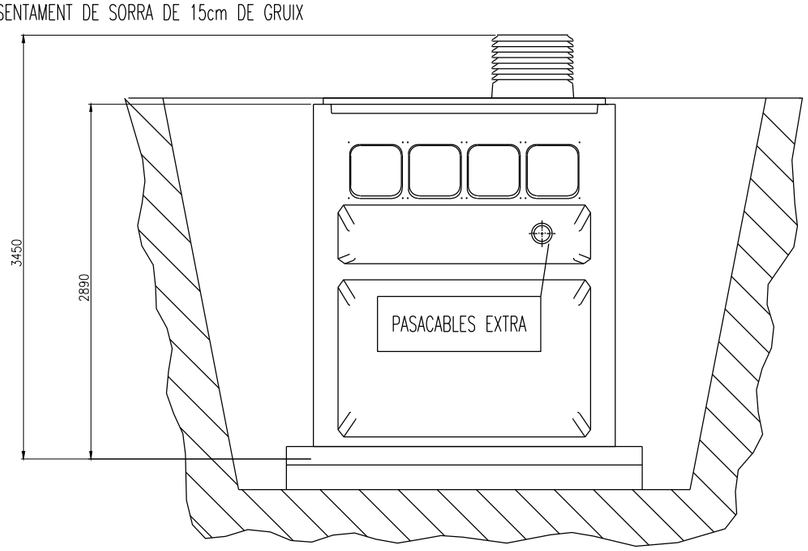

ALÇAT POSTERIOR

IMPORTANT
ES NECESARI REOMPLIR L'EXCAVACIO FINS L'ALÇÀRIA D'ENTRADA DE CABLES INMEDIATAMENT DESPRÉS DE MUNTAT PER A EVITAR POSSIBLES DESPLAÇAMENTS.

VISTA LATERAL DRETA

PARC DE L'ALBA
CERDANYOLA DEL VALLÈS
BARCELONA / CATALUNYA

CONSORCI URBANÍSTIC DEL CENTRE DIRECCIONAL DE CERDANYOLA DEL VALLÈS

Ajuntament de Cerdanyola del Vallès

INCASÒL Institut Català del Sòl

Autor del Projecte:
ALBERT NOGUERA i GROS

Projecte:
PROJECTE D'OBRES D'URBANITZACIÓ DEL SECTOR PARC DE L'ALBA DE CERDANYOLA DEL VALLÈS

VIST I PLAVIST I PLAU:
EL CAP DE SERVEI DE TERRITORI DE L'AJUNTAMENT DE CERDANYOLA DEL VALLÈS

VIST I PLAVIST I PLAU:
EL CAP DE LA UNITAT DE PLANEJAMENT DE L'INSTITUT CATALÀ DEL SOL

Emplaçament:
CERDANYOLA DEL VALLÈS

Títol del Plànol:
XARXA DE SUBIMINISTRAMENT ELÈCTRIC
DETALLS FECSA MT, BT i FIBRA ÒPTICA

Escala:
DIN A3 1/50

Data:
Setembre 2021

Nombre Plànol
2. 06.5.3

Nom. de fitxer:
06.5.3.DWG

FULL.....DE.....

CENTRES DE TRANSFORMACIÓ SERVEIS GENERALS

VISTES EXTERIORS EDIFICI PREFABRICAT ORMAZABAL PFSV62

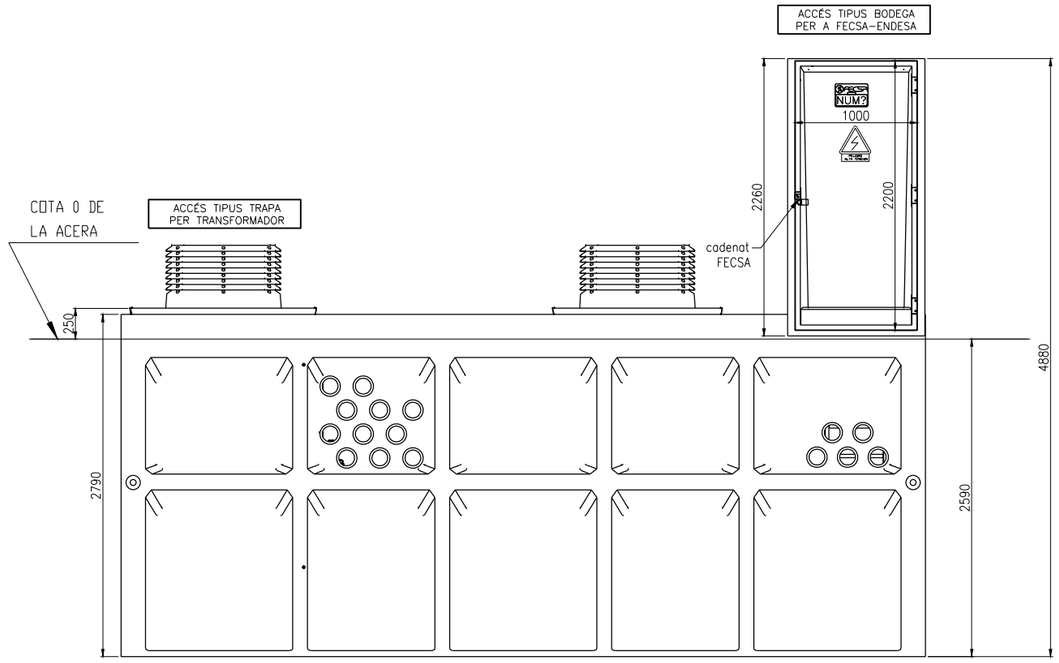

alçat

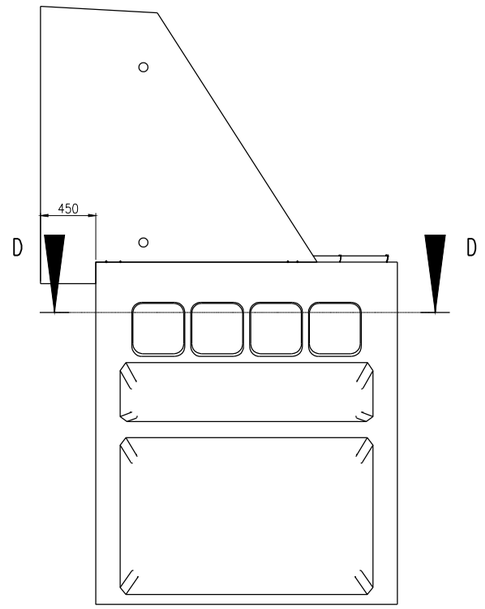

alçat dret

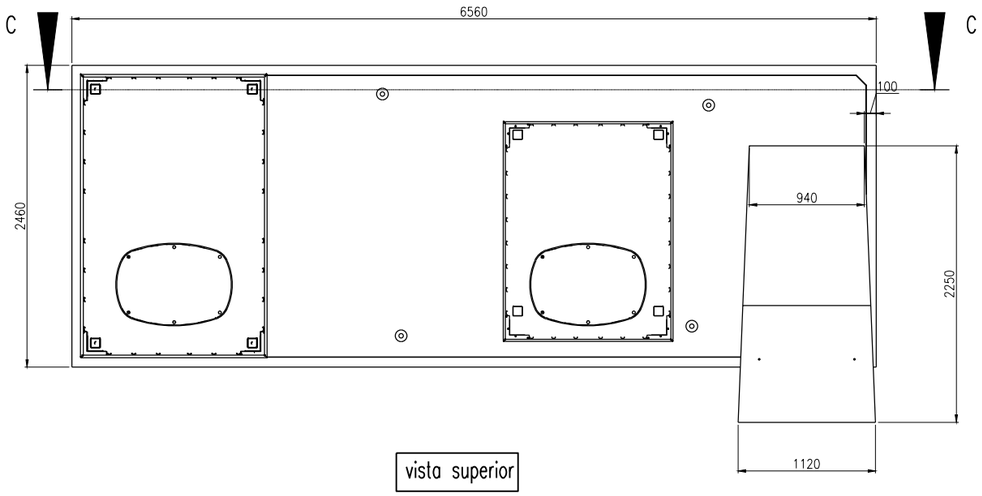

vista superior

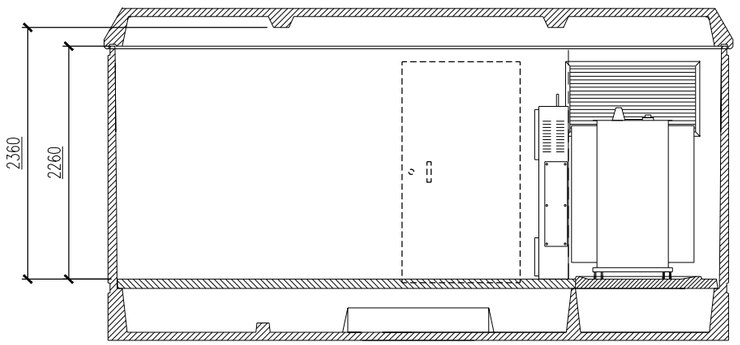

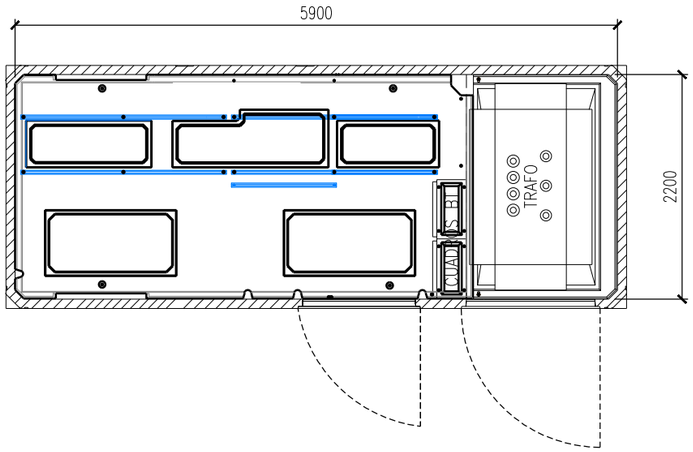

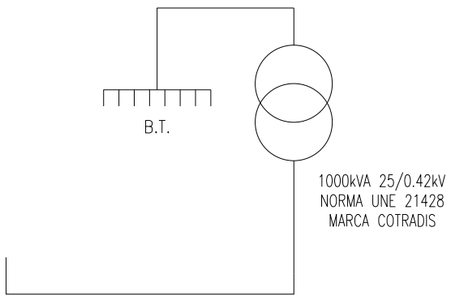

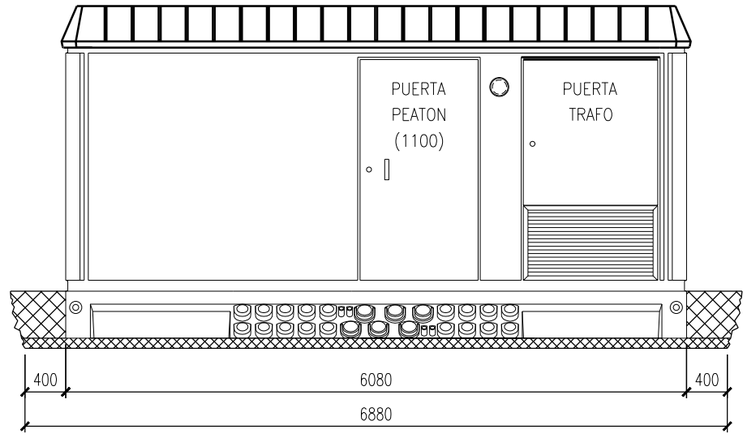

VISTA FRONTAL

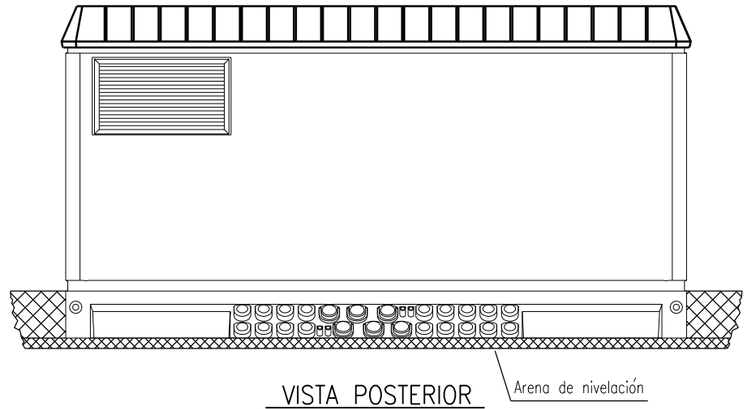

VISTA POSTERIOR

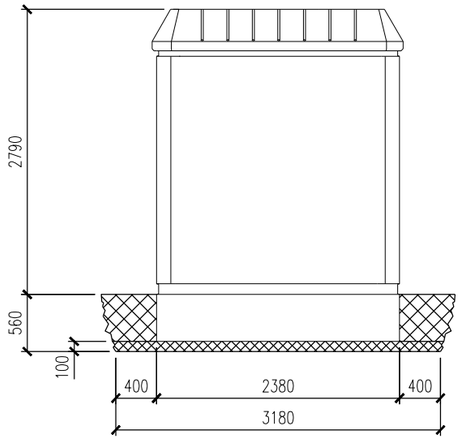

VISTA LATERAL
IZQUIERDA

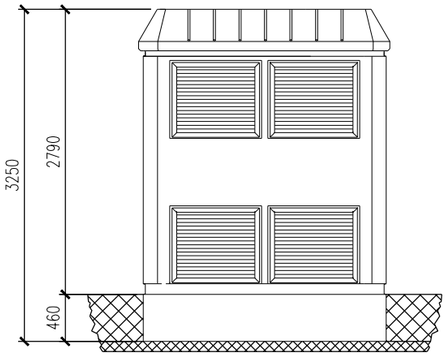

VISTA LATERAL
DERECHA

DIMENSIONES DE LA EXCAVACION
6.88 m. ancho x 3.18 m. fondo x 0.56 m. profund.

Aquest document i la informació que conté és propietat de l'Ajuntament de Cerdanyola del Vallès i no es pot reproduir ni comunicar sense el seu consentiment

PARC **DE L'ALBA**
CERDANYOLA DEL VALLÈS
BARCELONA / CATALUNYA

CONSORCI URBANÍSTIC
DEL CENTRE DIRECCIONAL
DE CERDANYOLA DEL VALLÈS

Ajuntament de Cerdanyola del Vallès

INCASÒL Institut Català del Sòl

Autor del Projecte:
ALBERT NOGUERA i GROS

Projecte:
PROJECTE D'OBRES D'URBANITZACIÓ DEL SECTOR
PARC DE L'ALBA DE CERDANYOLA DEL VALLÉS
VIST I PLAVIST I PLAU: EL CAP DE SERVEI DE TERRITORI DE L'AJUNTAMENT DE CERDANYOLA DEL VALLÈS
VIST I PLAVIST I PLAU: EL CAP DE LA UNITAT DE PLANEJAMENT DE L'INSTITUT CATALÀ DEL SÒL

Emplaçament:
CERDANYOLA DEL VALLÈS

Títol del Plànol:
XARXA DE SUBIMINISTRAMENT ELÈCTRIC
SUBMINISTRAMENT DE SERVEIS
PFU ORMAZABAL

Escala:
DIN A3 1/60

Data: Setembre 2021

Nombre Plànol: 2. 06.5.3

Nom. de fitxer: 06.5.3.DWG

FULL 4 DE 4

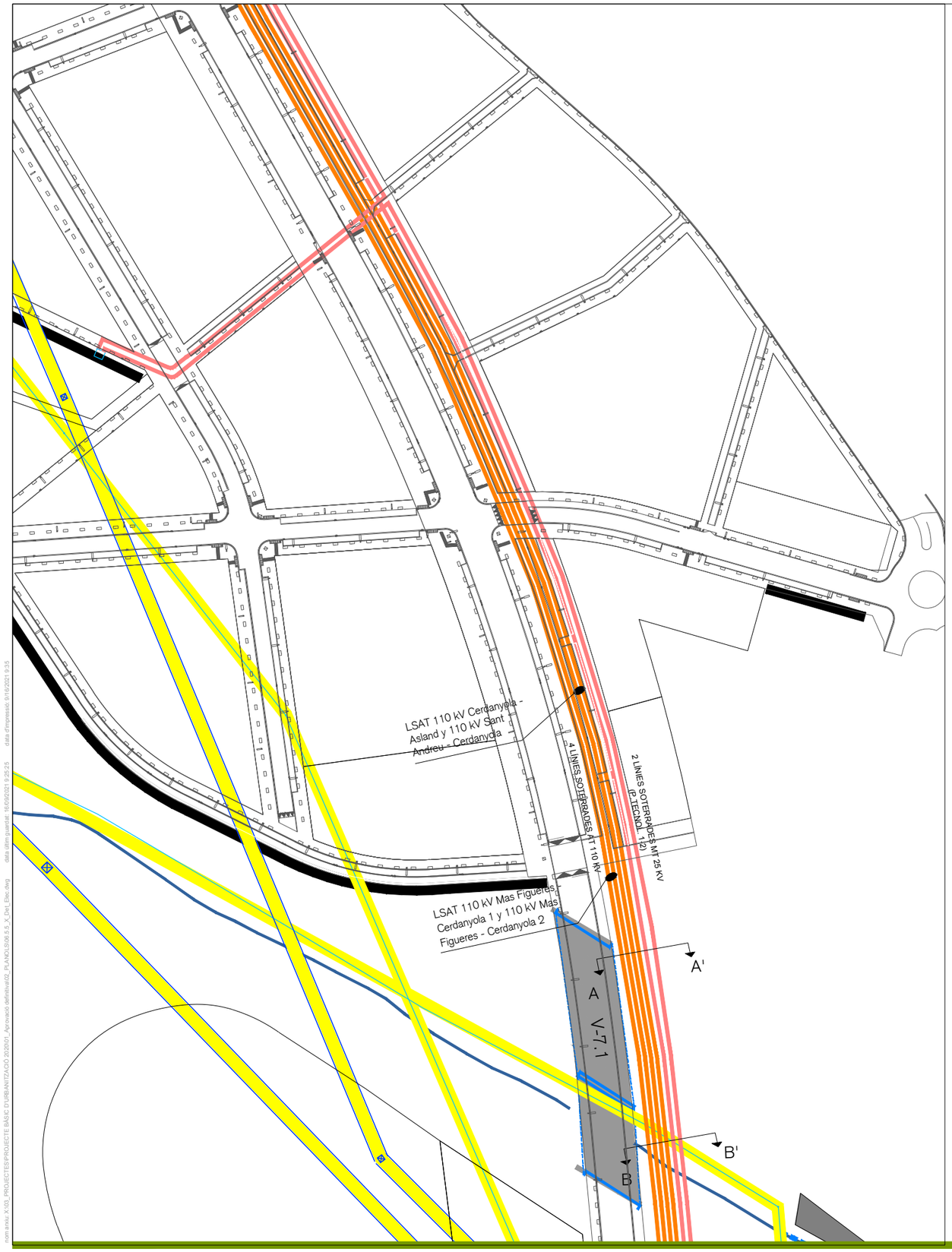

SECCIÓN RIERA
Paso bajo riera – Esc. 1/250

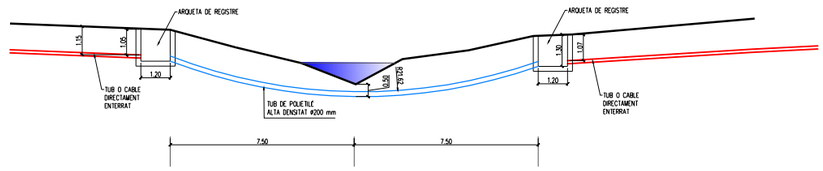

SECCIÓN A–A'
aproximación riera – Esc. 1/400



SECCIÓN B–B'
Cruce de riera – Esc. 1/400

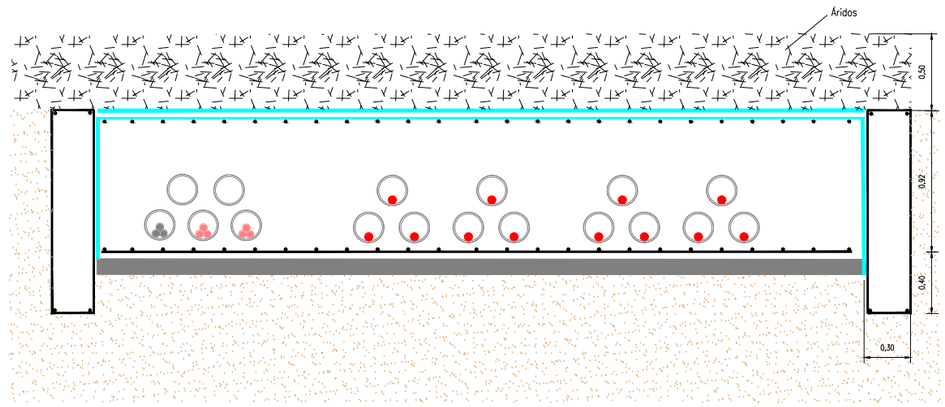

PARC DE L'ALBA
CERDANYOLA DEL VALLÈS
BARCELONA / CATALUNYA

CONSORCI URBANÍSTIC DEL CENTRE DIRECCIONAL DE CERDANYOLA DEL VALLÈS

Ajuntament de Cerdanyola del Vallès

INCASÒL Institut Català del Sòl

Autor del Projecte:
ALBERT NOGUERA i GROS

Projecte:
PROJECTE D'OBRES D'URBANITZACIÓ DEL SECTOR PARC DE L'ALBA DE CERDANYOLA DEL VALLÈS

VIST I PLAU/VIST I PLAU:
EL CAP DE SERVEI DE TERRITORI DE L'AJUNTAMENT DE CERDANYOLA DEL VALLÈS

VIST I PLAU/VIST I PLAU:
EL CAP DE LA UNITAT DE PLANEJAMENT DE L'INSTITUT CATALÀ DEL SÒL

Emplaçament:
CERDANYOLA DEL VALLÈS

Títol del Plànol:
AFECCIÓ A SERVEIS EXISTENTS
XARXA ELECTRICA
DETALL CREUAMENT RIERA GORGS

Escala:
varis

Data: Setembre 2021

Nombre Plànol: 206.5.4

Nom. de fitxer: 06.5.4.DWG

FULL 1 DE 1

nom arxiu: X:\00_PROJECTES\PROJECTE BÀSIC D'URBANITZACIÓ 2020\01_Aprovació definitiva\02_PLANOLS\06.5.6_X_Det_Elec.dwg data últim guardat: 16/09/2021 9:25:25 data d'impressió: 9/16/2021 9:35

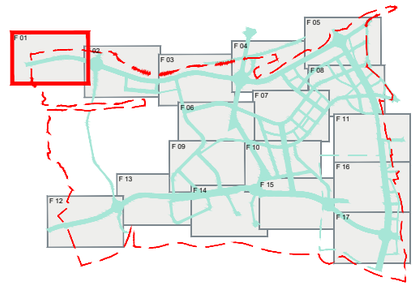

B-30

E-15AP-7

E-15AP-7

B-30

Torrent de Can Fatjó

Camí de Can Fatjó

50-01.01

Camí de Can Fatjó dels Frares

LLEGENDA

Xarxes d'aigua potable

- PEAD Ø110
- PEAD Ø160
- PEAD Ø225
- FD Ø315
- FD Ø500
- Xarxa d'aigua potable existent

Vàlvules

- Descàrrega
- Hidrant
- Vàlvula seccionament
- Boca d'aire
- Cap extrem

Pressións

- PIS COTA 197
- PIS COTA 165
- PIS COTA 135

dwg name: \\nextil01\work\03_PROJECTES\PROJECTE BÀSIC D'URBANITZACIÓ 2020\01_Aprovació definitiva\02_PLANOLS\06 6.1_X_Xarxa.dwg
date of the generated: 23/09/2021 11:16:26

PARC **DE L'ALBA**
CERDANYOLA DEL VALLÈS
BARCELONA / CATALUNYA

CONSORCI URBANÍSTIC DEL CENTRE DIRECCIONAL DE CERDANYOLA DEL VALLÈS

Ajuntament de Cerdanyola del Vallès

INCASÒL Institut Català del Sòl

Autor del Projecte:

ALBERT NOGUERA i GROS

Projecte:

PROJECTE D'OBRES D'URBANITZACIÓ DEL SECTOR
PARC DE L'ALBA DE CERDANYOLA DEL VALLÈS

VIST I PLAU/VIST I PLAU:
EL CAP DE SERVEI DE TERRITORI DE L'AJUNTAMENT DE CERDANYOLA DEL VALLÈS

VIST I PLAU/VIST I PLAU:
EL CAP DE LA UNITAT DE PLANEJAMENT DE L'INSTITUT CATALÀ DEL SÒL

Emplaçament:

CERDANYOLA DEL VALLÈS

Títol del Plànol:

XARXA D'AIGUA
PLANTA

Escala:

DIN A1 1/2500
DIN A3 1/5000

0 m

Data: Setembre 2021

Nombre Plànol: 2. 06.6.1

Nom. de fitxer: 06.6.1.DWG

FULL 01 DE 17

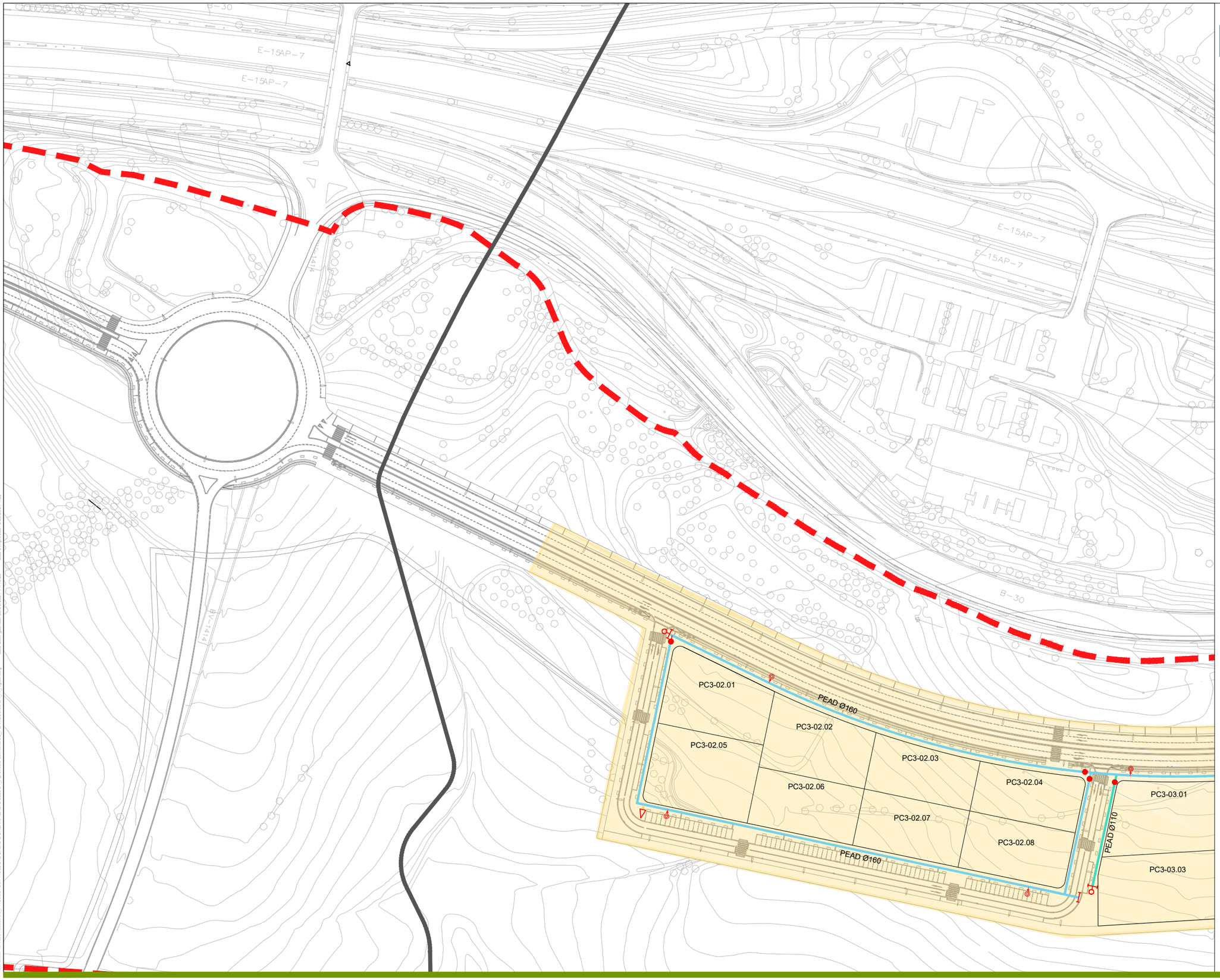
E-15AP-7
E-15AP-7
B-30
B-30
E-15AP-7
E-15AP-7
B-30
B-30
B-30

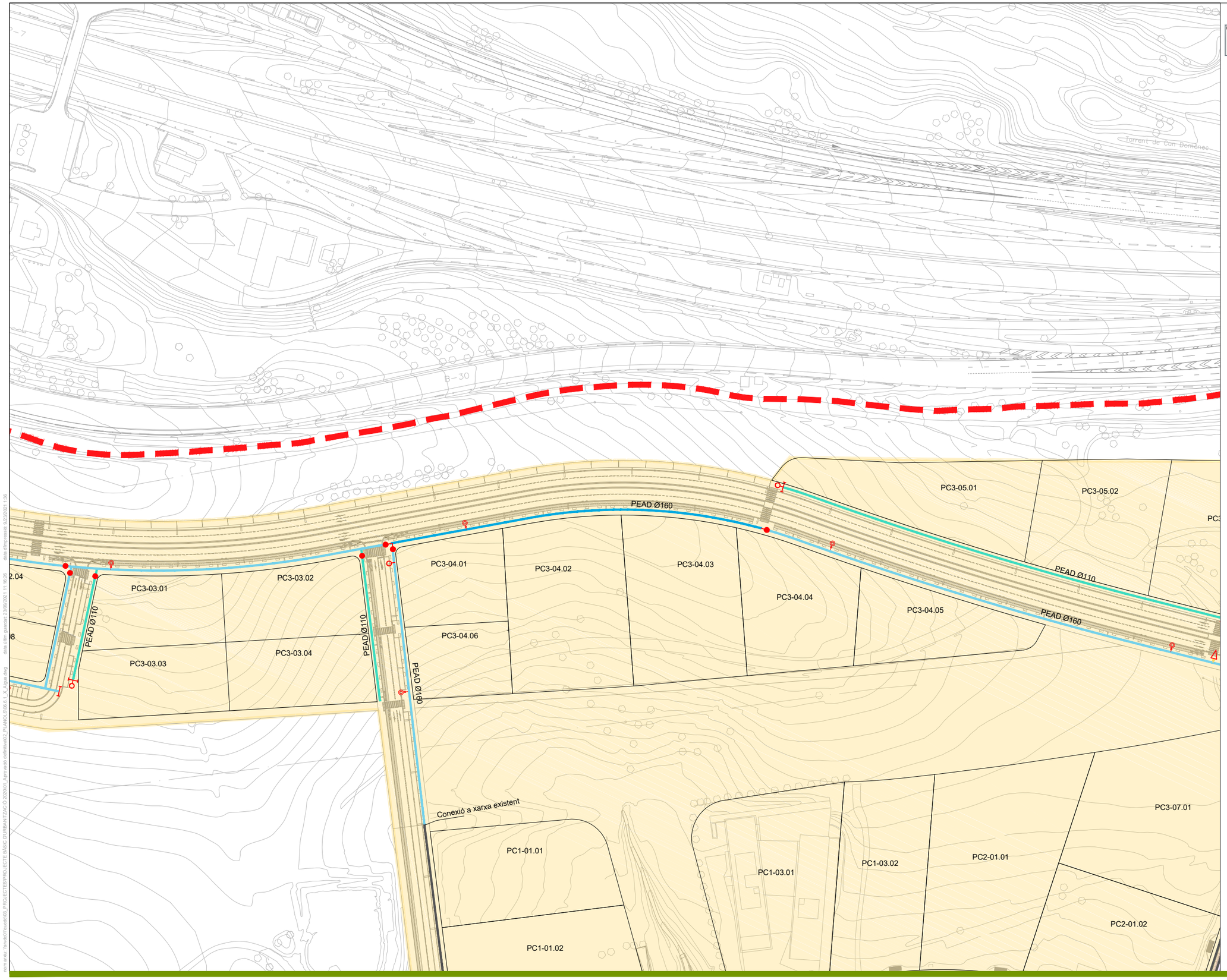

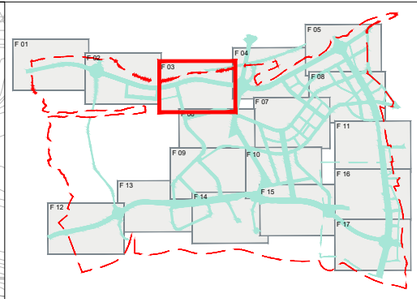

LLEGENDA

Xarxes d'aigua potable

- PEAD Ø110
- PEAD Ø160
- PEAD Ø225
- FD Ø315
- FD Ø500
- Xarxa d'aigua potable existent

Vàlvules

- Descàrrega
- Hidrant
- Vàlvula seccionament
- Boca d'aire
- Cap extrem

Pressións

- PIS COTA 197
- PIS COTA 165
- PIS COTA 135

PARC DE L'ALBA
CERDANYOLA DEL VALLÈS
BARCELONA / CATALUNYA

CONSORCI URBANÍSTIC
DEL CENTRE DIRECCIONAL
DE CERDANYOLA DEL VALLÈS

Ajuntament de Cerdanyola del Vallès

INCASÒL Institut Català del Sòl

Autor del Projecte:
ALBERT NOGUERA i GROS

Projecte:
PROJECTE D'OBRES D'URBANITZACIÓ DEL SECTOR
PARC DE L'ALBA DE CERDANYOLA DEL VALLÉS

VIST I PLAUVIST I PLAU: EL CAP DE SERVEI DE TERRITORI DE L'AJUNTAMENT DE CERDANYOLA DEL VALLÈS

VIST I PLAUVIST I PLAU: EL CAP DE LA UNITAT DE PLANEJAMENT DE L'INSTITUT CATALÀ DEL SÒL

Emplaçament:
CERDANYOLA DEL VALLÈS

Títol del Plànol:
XARXA D'AIGUA
PLANTA

Escala:
DIN A1 1/2.500
DIN A3 1/5.000

Data:
Setembre 2021

Nombre Plànol
2.06.6.1

Nom. de fitxer:
06.6.1.DWG

FULL 3 DE 10

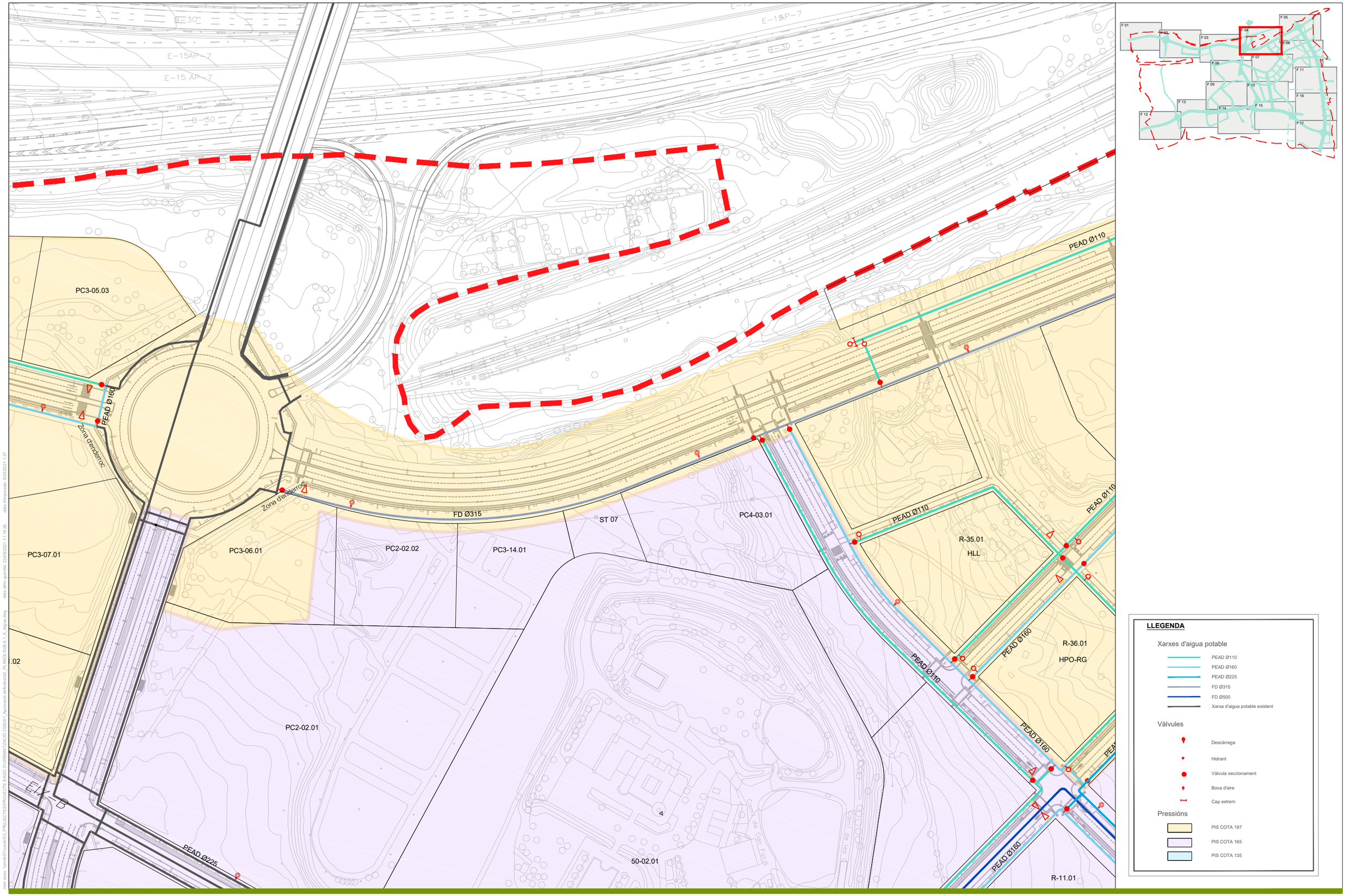

PARC DE L'ALBA
CERDANYOLA DEL VALLÈS
BARCELONA / CATALUNYA

CONSORCI URBANÍSTIC
DEL CENTRE DIRECCIONAL
DE CERDANYOLA DEL VALLÈS

Ajuntament de Cerdanyola del Vallès

INCASÒL Institut Català del Sòl

Autor del Projecte:
ALBERT NOGUERA i GROS

Projecte:
PROJECTE D'OBRES D'URBANITZACIÓ DEL SECTOR
PARC DE L'ALBA DE CERDANYOLA DEL VALLÉS

VIST I PLAUVIST I PLAU:
EL CAP DE SERVEI DE TERRITORI DE L'AJUNTAMENT DE CERDANYOLA DEL VALLÈS

VIST I PLAUVIST I PLAU:
EL CAP DE LA UNITAT DE PLANEJAMENT DE L'INSTITUT CATALÀ DEL SÒL

Emplaçament:
CERDANYOLA DEL VALLÈS

Títol del Plànol:
XARXA D'AIGUA
PLANTA

Escala:
DIN A1 1/
DIN A3 1/

Data:
Setembre 2021

Nombre Plànol
2.06.6.1

Nom. de fitxer:
06.6.1.DWG

FULL 04 DE 17

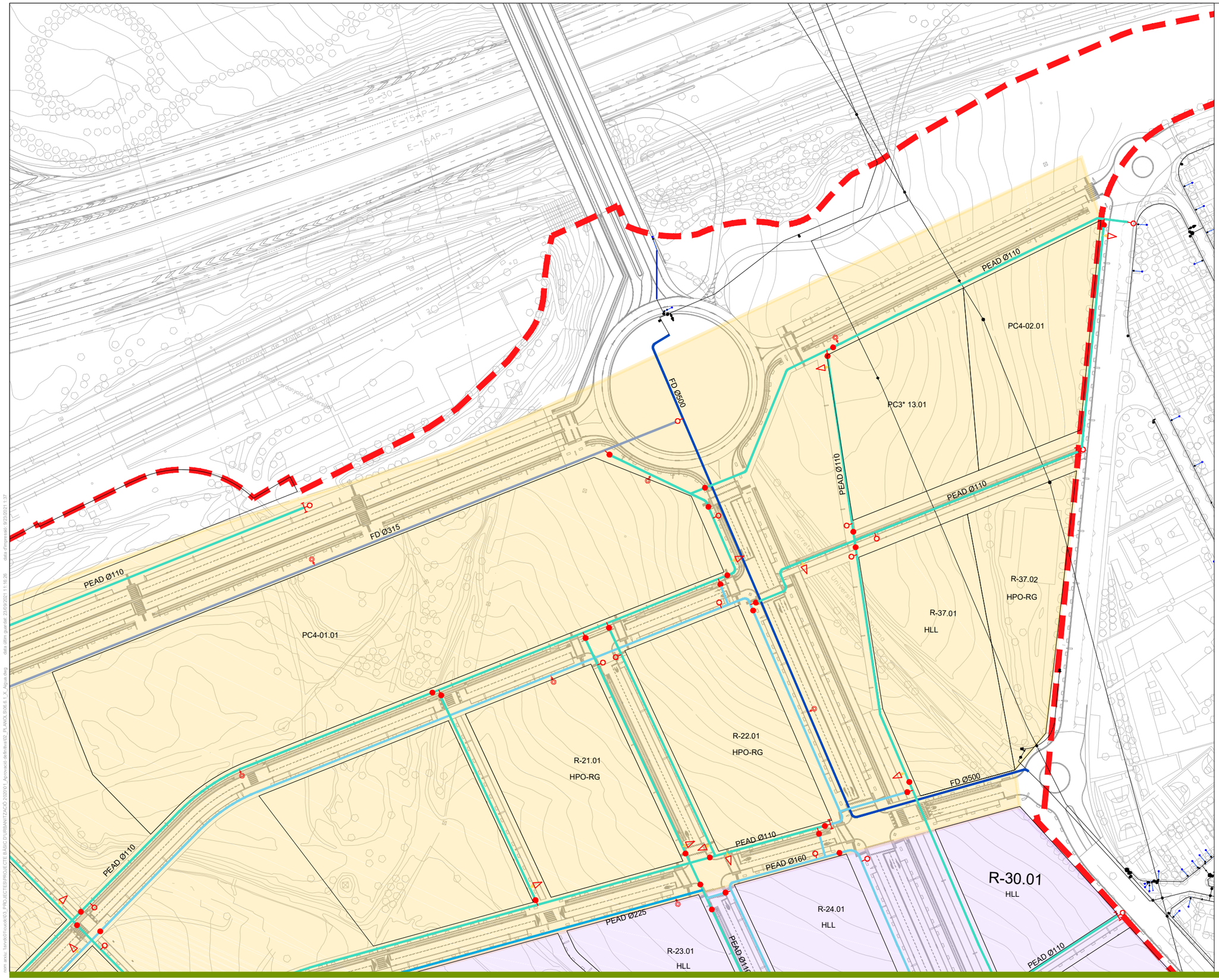

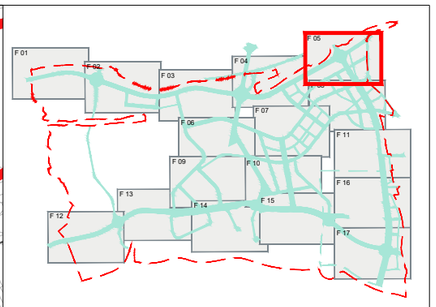

LLEGENDA

Xarxes d'aigua potable

- PEAD Ø110
- PEAD Ø160
- PEAD Ø225
- FD Ø315
- FD Ø500
- Xarxa d'aigua potable existent

Vàlvules

- Descàrrega
- Hidrant
- Vàlvula seccionament
- Boca d'aire
- Cap extrem

Pressións

- PIS COTA 197
- PIS COTA 165
- PIS COTA 135

PARC DE L'ALBA
CERDANYOLA DEL VALLÈS
BARCELONA / CATALUNYA

CONSORCI URBANÍSTIC
DEL CENTRE DIRECCIONAL
DE CERDANYOLA DEL VALLÈS

Ajuntament de Cerdanyola del Vallès

INCASÒL Institut Català del Sòl

Autor del Projecte:
ALBERT NOGUERA i GROS

Projecte:
PROJECTE D'OBRES D'URBANITZACIÓ DEL SECTOR
PARC DE L'ALBA DE CERDANYOLA DEL VALLÉS

VIST I PLAUVIST I PLAU:
EL CAP DE SERVEI DE TERRITORI DE L'AJUNTAMENT DE CERDANYOLA DEL VALLÈS

VIST I PLAUVIST I PLAU:
EL CAP DE LA UNITAT DE PLANEJAMENT DE L'INSTITUT CATALÀ DEL SÒL

Emplaçament:
CERDANYOLA DEL VALLÈS

Títol del Plànol:
XARXA D'AIGUA
PLANTA

Escala:
DIN A1 1/2.500
DIN A3 1/5.000

Data:
Setembre 2021

Nombre Plànol
2.06.6.1

Nom. de fitxer:
06.6.1.DWG

FULL 05 DE 17

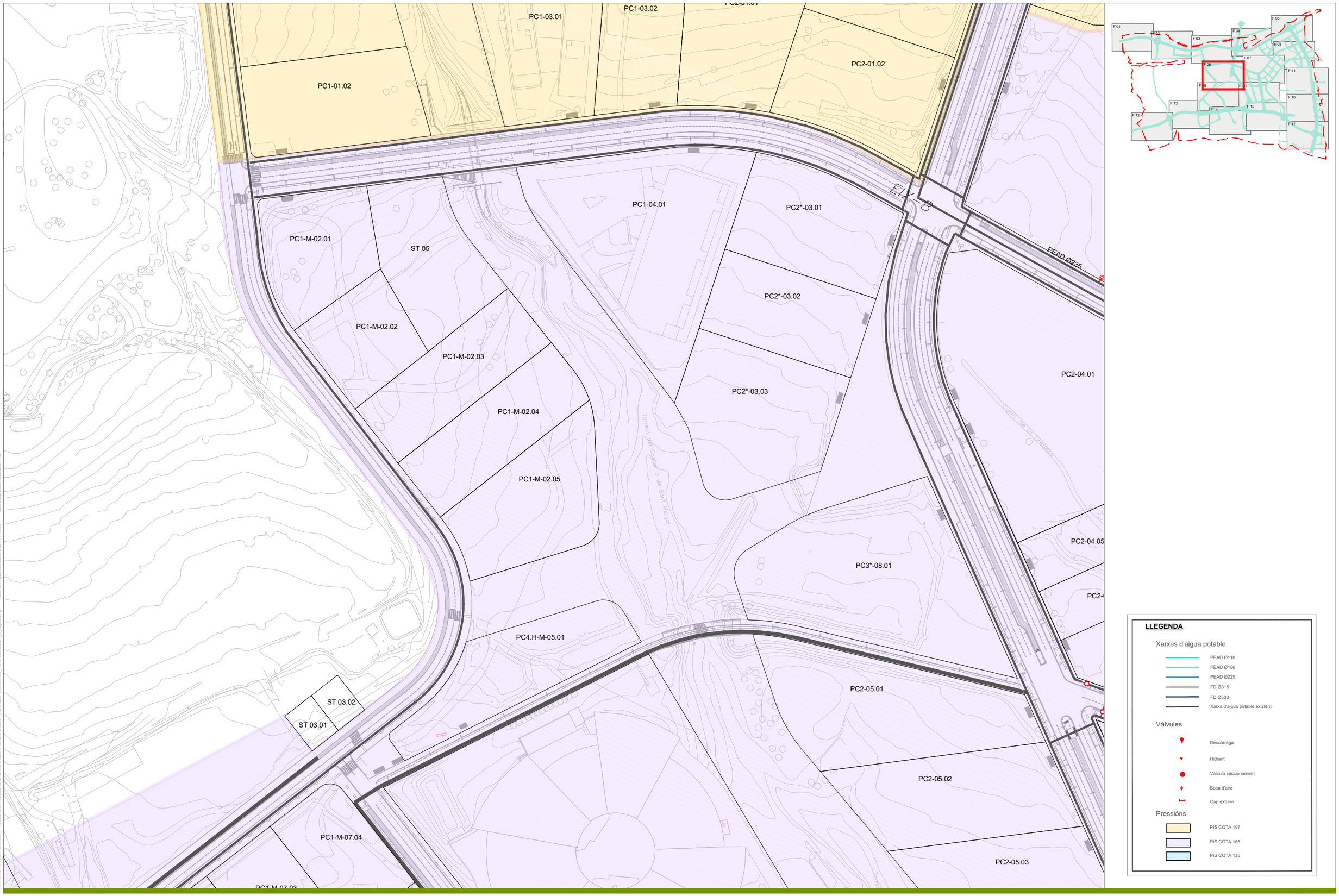

PARC DE L'ALBA
CERDANYOLA DEL VALLÈS
BARCELONA / CATALUNYA

CONSORCI URBANÍSTIC
DEL CENTRE DIRECCIONAL
DE CERDANYOLA DEL VALLÈS

Ajuntament de Cerdanyola del Vallès

INCASÒL Institut Català del Sòl

Autor del Projecte:
ALBERT NOGUERA i GROS

Projecte:
PROJECTE D'OBRES D'URBANITZACIÓ DEL SECTOR
PARC DE L'ALBA DE CERDANYOLA DEL VALLÉS

VIST I PLAUVIST I PLAU:
EL CAP DE SERVEI DE TERRITORI DE L'AJUNTAMENT DE CERDANYOLA DEL VALLÈS

VIST I PLAUVIST I PLAU:
EL CAP DE LA UNITAT DE PLANEJAMENT DE L'INSTITUT CATALÀ DEL SÒL

Emplaçament:
CERDANYOLA DEL VALLÈS

Títol del Plànol:
XARXA D'AIGUA
PLANTA

Escala:
DIN A1 1/2.500
DIN A3 1/5.000

Data:
Setembre 2021

Nombre Plànol
2.06.6.1

Nom. de fitxer:
06.6.1.DWG

FULL 06 DE 17

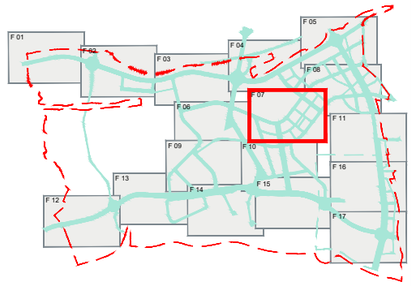

PC2-02.01

50-02.01

PC2-04.01

PC2-04.10

PC2-04.05

PC2-04.11

PC2-04.06

PC2-04.12

PC2-04.07

PC2-04.13

PC2-06.01

PC2-06.03

PC2-06.04

PC2-06.02

PC2-06.05

R-01.01
HLL

R-01.02
HLL

R-03.01
HLL

R-03.02
HLL

R-05.01
HLL

R-06.01
HLL

R-07.01
HLL

R-08.01
HLL

R-09.01
HPO-RG

R-11.01
HPO-PC

R-12.01
HLL

R-13.01
HLL

R-15.01
HLL

R-15.03
HPO-RG

R-16.01
HPO-RG

PEAD Ø225

PEAD Ø160

PEAD Ø110

FD Ø500

FD Ø315

Conexió a xarxa existent

Carrer de Can Feliu

Camí de Can Feliu

Camí de les

LLEGENDA

Xarxes d'aigua potable

- PEAD Ø110
- PEAD Ø160
- PEAD Ø225
- FD Ø315
- FD Ø500
- Xarxa d'aigua potable existent

Vàlvules

- Descàrrega
- Hidrant
- Vàlvula seccionament
- Boca d'aire
- Cap extrem

Pressións

- PIS COTA 197
- PIS COTA 165
- PIS COTA 135

PARC **DE L'ALBA**
CERDANYOLA DEL VALLÈS
BARCELONA / CATALUNYA

CONSORCI URBANÍSTIC DEL CENTRE DIRECCIONAL DE CERDANYOLA DEL VALLÈS

Ajuntament de Cerdanyola del Vallès

INCASÒL Institut Català del Sòl

Autor del Projecte:

ALBERT NOGUERA i GROS

Projecte:

PROJECTE D'OBRES D'URBANITZACIÓ DEL SECTOR PARC DE L'ALBA DE CERDANYOLA DEL VALLÈS

VIST I PLAU/VIST I PLAU: EL CAP DE SERVEI DE TERRITORI DE L'AJUNTAMENT DE CERDANYOLA DEL VALLÈS

VIST I PLAU/VIST I PLAU: EL CAP DE LA UNITAT DE PLANEJAMENT DE L'INSTITUT CATALÀ DEL SÒL

Emplaçament:

CERDANYOLA DEL VALLÈS

Títol del Plànol:

XARXA D'AIGUA

PLANTA

Escala:

DIN A1 1/2.500
DIN A3 1/5.000

Data: Setembre 2021

Nombre Plànol: 2.06.6.1

Nom. de fitxer: 06.6.1.DWG

FULL 07 DE 17

dwg:\Proyectos_PQ\2020\01 PROJECTES\PROJECTE BÀSIC D'URBANITZACIÓ 2020\01_Aprovació definitiva\02_PLANOS\06 6.1_X_Aigua.dwg
data d'impressió: 23/09/2021 11:16:26
com.arte.: Versión01\versión03_PROJECTES\PROJECTE BÀSIC D'URBANITZACIÓ 2020\01_Aprovació definitiva\02_PLANOS\06 6.1_X_Aigua.dwg

R-21.01
HPO-RG

R-22.01
HPO-RG

FD Ø500

PEAD Ø110

PEAD Ø160

PEAD Ø225

R-30.01
HLL

R-24.01
HLL

R-23.01
HLL

50-03.02

50-03.01

PEAD Ø110

PEAD Ø160

PEAD Ø110

R-31.01
HPO-RG

R-38.01
HPO-RG

R-13.01
HLL

R-26.01
HLL

R-25.01
HLL

PEAD Ø110

HPO-RG
R-32.01

PEAD Ø110

R-14.01
HPO-RG

PEAD Ø225

FD Ø500

R-32.02
HPO-RG

Conexió a xarxa existent

PEAD Ø160

R-27.01
HLL

R-28.01
HPO-PC

12.01
HLL

FD Ø500

PEAD Ø110

PEAD Ø110

PEAD Ø110

PEAD Ø160

PEAD Ø110

HPO-RG
R-28.02

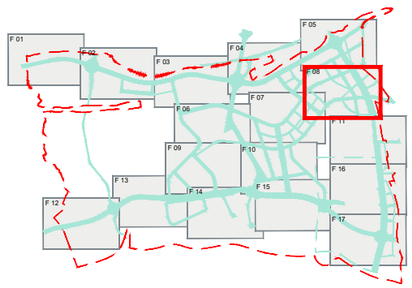

LLEGENDA

Xarxes d'aigua potable

- PEAD Ø110
- PEAD Ø160
- PEAD Ø225
- FD Ø315
- FD Ø500
- Xarxa d'aigua potable existent

Vàlvules

- Descàrrega
- Hidrant
- Vàlvula seccionament
- Boca d'aire
- Cap extrem

Pressións

- PIS COTA 197
- PIS COTA 165
- PIS COTA 135

nom arxiu: \\srvdc01\cadc\03_PROJECTES\PROJECTE BASIC D'URBANITZACIÓ 2020\01 Aprovació definitiva\02_PLANOLS\06.6 I. X. A.dwg data últim guardat: 23/09/2021 11:16:26 data d'impressió: 30/3/2021 1:38

PARC **DE L'ALBA**
CERDANYOLA DEL VALLÈS
BARCELONA / CATALUNYA

CONSORCI URBANÍSTIC
DEL CENTRE DIRECCIONAL
DE CERDANYOLA DEL VALLÈS

Ajuntament de Cerdanyola del Vallès

INCASÒL Institut Català del Sòl

Autor del Projecte:

ALBERT NOGUERA i GROS

Projecte:

PROJECTE D'OBRES D'URBANITZACIÓ DEL SECTOR
PARC DE L'ALBA DE CERDANYOLA DEL VALLÈS

VIST I PLAVIMST I PLAU:
EL CAP DE SERVEI DE
TERRITORI DE L'AJUNTAMENT
DE CERDANYOLA DEL VALLÈS

VIST I PLAVIMST I PLAU:
EL CAP DE LA UNITAT
DE PLANEJAMENT DE
L'INSTITUT CATALÀ DEL SÒL

Emplaçament:

CERDANYOLA DEL VALLÈS

Títol del Plànol:

XARXA D'AIGUA

PLANTA

Escala:

DIN A1 1/2.500
DIN A3 1/5.000

0 m

Data:

Setembre 2021

Nombre Plànol

2.06.6.1

Nom. de fitxer:

06.6.1.DWG

FULL 08 DE 17

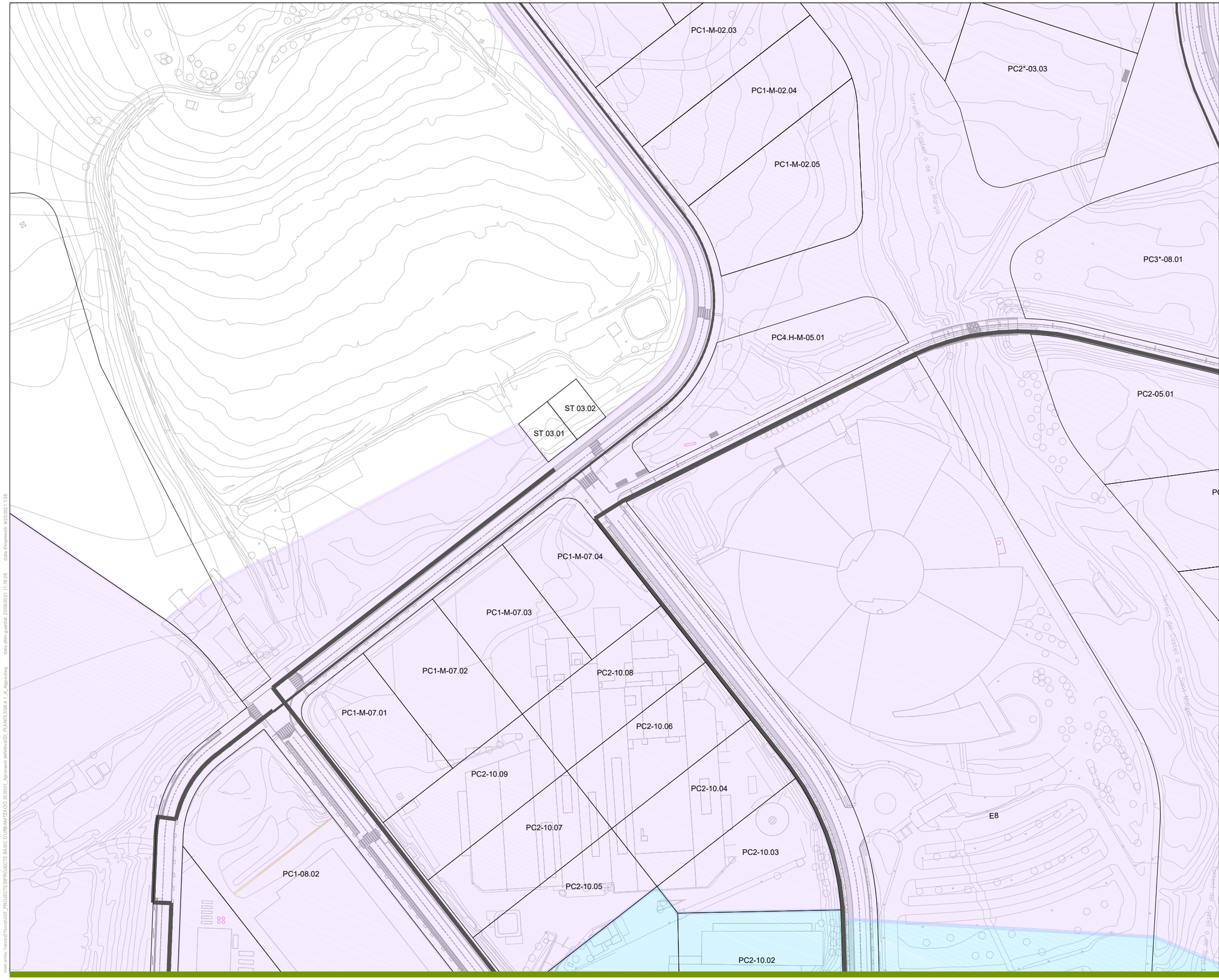

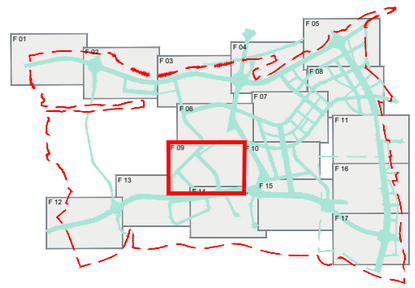

LLEGENDA

Xarxes d'aigua potable

- PEAD Ø110
- PEAD Ø160
- PEAD Ø225
- FD Ø315
- FD Ø500
- Xarxa d'aigua potable existent

Vàlvules

- Descàrrega
- Hidrant
- Vàlvula seccionament
- Boca d'aire
- Cap extrem

Pressións

- PIS COTA 197
- PIS COTA 165
- PIS COTA 135

PARC DE L'ALBA
CERDANYOLA DEL VALLÈS
BARCELONA / CATALUNYA

CONSORCI URBANÍSTIC
DEL CENTRE DIRECCIONAL
DE CERDANYOLA DEL VALLÈS

Ajuntament de Cerdanyola del Vallès

INCASÒL Institut Català del Sòl

Autor del Projecte:
ALBERT NOGUERA i GROS

Projecte:
PROJECTE D'OBRES D'URBANITZACIÓ DEL SECTOR
PARC DE L'ALBA DE CERDANYOLA DEL VALLÉS

VIST I PLAUVIST I PLAU: EL CAP DE SERVEI DE TERRITORI DE L'AJUNTAMENT DE CERDANYOLA DEL VALLÈS

VIST I PLAUVIST I PLAU: EL CAP DE LA UNITAT DE PLANEJAMENT DE L'INSTITUT CATALÀ DEL SÒL

Emplaçament:
CERDANYOLA DEL VALLÈS

Títol del Plànol:
XARXA D'AIGUA
PLANTA

Escala:
DIN A1 1/2.500
DIN A3 1/5.000

Data: Setembre 2021

Nombre Plànol: 2.06.6.1

Nom. de fitxer: 06.6.1.DWG

FULL 09 DE 17

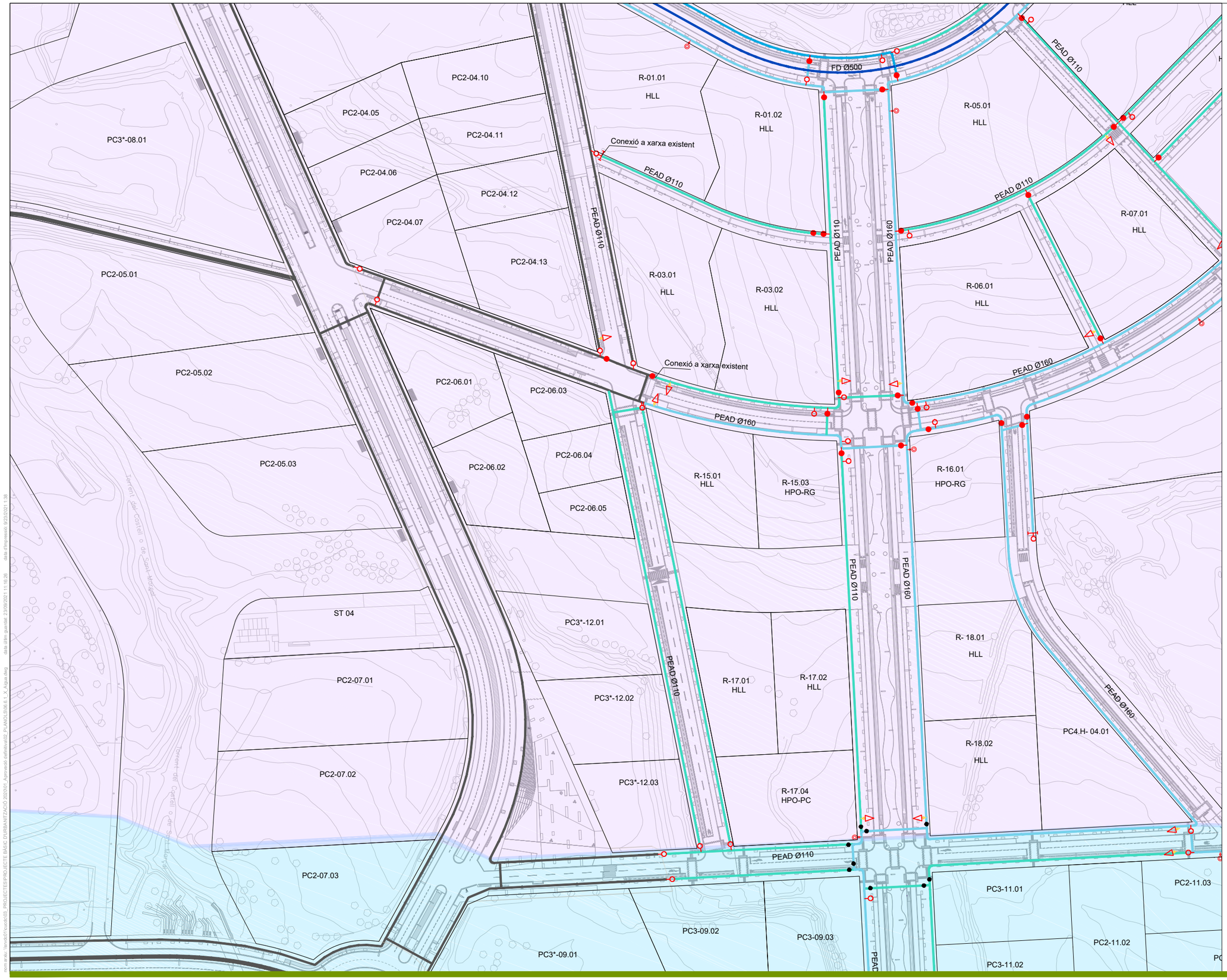

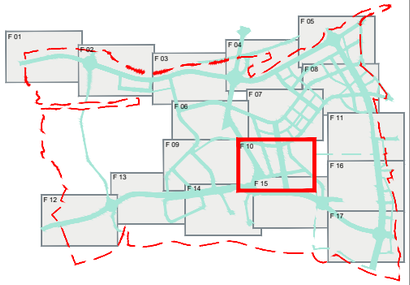

LLEGENDA

Xarxes d'aigua potable

- PEAD Ø110
- PEAD Ø160
- PEAD Ø225
- FD Ø315
- FD Ø500
- Xarxa d'aigua potable existent

Vàlvules

- Descàrrega
- Hidrant
- Vàlvula seccionament
- Boca d'aire
- Cap extrem

Pressións

- PIS COTA 197
- PIS COTA 165
- PIS COTA 135

dels d'ferrenvols 9/23/2021 1:38
dels d'ltim garantit 23/09/2021 11:16:26
www.arxiu.\depot01\cad\01_PROJECTES\PROJECTE BÀSIC D'URBANITZACIÓ 2020\01. Aprovació definitiva\02. PLANOLS\06.6.1 X. Aigua.dwg

PARC **DE L'ALBA**
CERDANYOLA DEL VALLÈS
BARCELONA / CATALUNYA

CONSORCI URBANÍSTIC DEL CENTRE DIRECCIONAL DE CERDANYOLA DEL VALLÈS

Ajuntament de Cerdanyola del Vallès

INCASÒL Institut Català del Sòl

Autor del Projecte:
ALBERT NOGUERA i GROS

Projecte:
PROJECTE D'OBRES D'URBANITZACIÓ DEL SECTOR PARC DE L'ALBA DE CERDANYOLA DEL VALLÈS

VIST I PLAU/VIST I PLAU:
EL CAP DE SERVEI DE TERRITORI DE L'AJUNTAMENT DE CERDANYOLA DEL VALLÈS

VIST I PLAU/VIST I PLAU:
EL CAP DE LA UNITAT DE PLANEJAMENT DE L'INSTITUT CATALÀ DEL SÒL

Emplaçament:
CERDANYOLA DEL VALLÈS

Títol del Plànol:
XARXA D'AIGUA
PLANTA

Escala:
DIN A1 1/2.500
DIN A3 1/5.000

Data:
Setembre 2021

Nombre Plànol
2.06.6.1

Nom. de fitxer:
06.6.1.DWG

FULL 10 DE 17

12.01
HLL

FD Ø500

PEAD Ø110

PEAD Ø110

PEAD Ø110

HPO-PC

HPO-RG
R-28.02

PEAD Ø110

PEAD Ø160

SE2 -07

PEAD Ø110

PEAD Ø160

R-34.01
HPO-RG

Conexió a xarxa existent

R-39.01

CERDANYOLA DEL VA

F 01 F 02 F 03 F 04 F 05 F 06 F 07 F 08 F 09 F 10 F 11 F 12 F 13 F 14 F 15 F 16 F 17

LLEGENDA

Xarxes d'aigua potable
- PEAD Ø110
- PEAD Ø160
- PEAD Ø225
- FD Ø315
- FD Ø500
- Xarxa d'aigua potable existent

Vàlvules
- Descàrrega
- Hidrant
- Vàlvula seccionament
- Boca d'aire
- Cap extrem

Pressións
- PIS COTA 197
- PIS COTA 165
- PIS COTA 135

dada d'impressió 9/23/2021 1:38
nom arxiu: \\prodfs01\work\03_PROJECTES\PROJECTES BASIC D'URBANITZACIÓ 2020\01_Ajuntaments definitius\03_PLANOLS\06.6.1_X_A3.pgw dada d'ultim guardat: 23/09/2021 11:45:26

PARC **DE L'ALBA**
CERDANYOLA DEL VALLÈS
BARCELONA / CATALUNYA

CONSORCI URBANÍSTIC DEL CENTRE DIRECCIONAL DE CERDANYOLA DEL VALLÈS

Ajuntament de Cerdanyola del Vallès

INCASÒL Institut Català del Sòl

Autor del Projecte:
ALBERT NOGUERA i GROS

Projecte:
PROJECTE D'OBRES D'URBANITZACIÓ DEL SECTOR PARC DE L'ALBA DE CERDANYOLA DEL VALLÈS

VIST I PLAU/VIST I PLAU:
EL CAP DE SERVEI DE TERRITORI DE L'AJUNTAMENT DE CERDANYOLA DEL VALLÈS

VIST I PLAU/VIST I PLAU:
EL CAP DE LA UNITAT DE PLANEJAMENT DE L'INSTITUT CATALÀ DEL SÒL

Emplaçament:
CERDANYOLA DEL VALLÈS

Títol del Plànol:
XARXA D'AIGUA
PLANTA

Escala:
DIN A1 1/2.500
DIN A3 1/5.000

Data:
Setembre 2021

Nombre Plànol
2.06.6.1

Nom. de fitxer:
06.6.1.DWG

FULL 11 DE 17

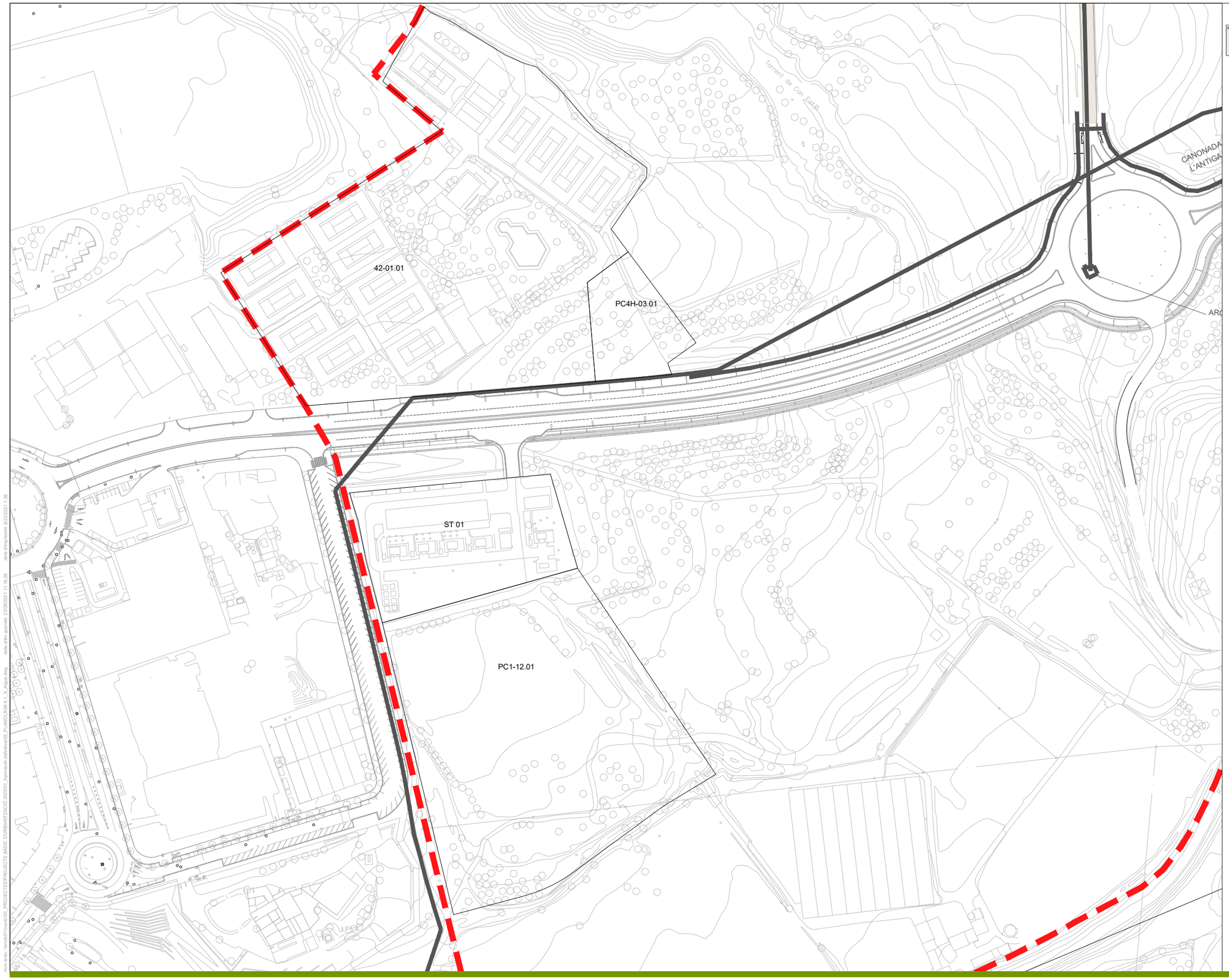

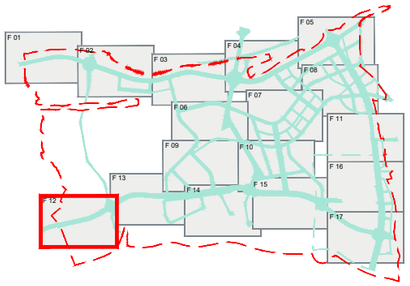

LLEGENDA

Xarxes d'aigua potable

- PEAD Ø110
- PEAD Ø160
- PEAD Ø225
- FD Ø315
- FD Ø500
- Xarxa d'aigua potable existent

Vàlvules

- Descàrrega
- Hidrant
- Vàlvula seccionament
- Boca d'aire
- Cap extrem

Pressións

- PIS COTA 197
- PIS COTA 165
- PIS COTA 135

dwg name: \\srvpdc01\srvpdc01_PROJECTES\PROJECTE BÀSIC D'URBANITZACIÓ 2020\01_Aprovació definitiva\03_PLANOLS\06.6.1_X_Aigua.dwg date of last saved: 23/09/2021 11:16:26 date of impression: 6/23/2021 1:36

PARC **DE L'ALBA**
CERDANYOLA DEL VALLÈS
BARCELONA / CATALUNYA

CONSORCI URBANÍSTIC DEL CENTRE DIRECCIONAL DE CERDANYOLA DEL VALLÈS

Ajuntament de Cerdanyola del Vallès

INCASÒL Institut Català del Sòl

Autor del Projecte:

ALBERT NOGUERA i GROS

Projecte:

PROJECTE D'OBRES D'URBANITZACIÓ DEL SECTOR
PARC DE L'ALBA DE CERDANYOLA DEL VALLÉS

VIST I PLAU/VIST I PLAU:
EL CAP DE SERVEI DE TERRITORI DE L'AJUNTAMENT DE CERDANYOLA DEL VALLÈS

VIST I PLAU/VIST I PLAU:
EL CAP DE LA UNITAT DE PLANEJAMENT DE L'INSTITUT CATALÀ DEL SOL

Emplaçament:

CERDANYOLA DEL VALLÈS

Títol del Plànol:

XARXA D'AIGUA

PLANTA

Escala:
DIN A1 1/2.500
DIN A3 1/5.000

Data: Setembre 2021

Nombre Plànol: 2.06.6.1

Nom. de fitxer: 06.6.1.DWG

FULL 12 DE 17

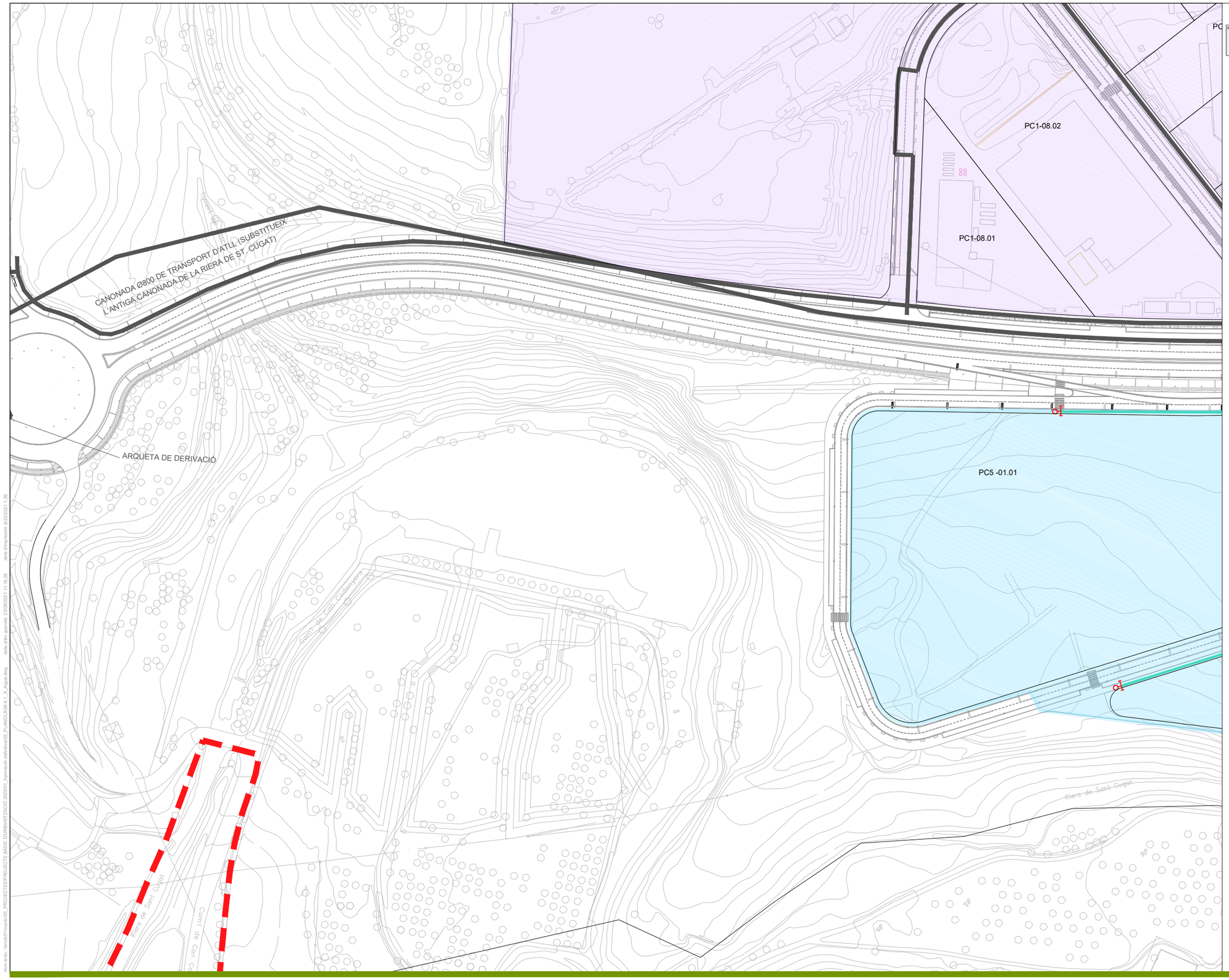

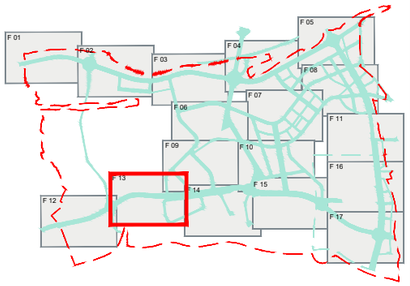

LLEGENDA

Xarxes d'aigua potable

- PEAD Ø110
- PEAD Ø160
- PEAD Ø225
- FD Ø315
- FD Ø500
- Xarxa d'aigua potable existent

Vàlvules

- Descàrrega
- Hidrant
- Vàlvula seccionament
- Boca d'aire
- Cap extrem

Pressións

- PIS COTA 197
- PIS COTA 165
- PIS COTA 135

PARC DE L'ALBA
CERDANYOLA DEL VALLÈS
BARCELONA / CATALUNYA

CONSORCI URBANÍSTIC DEL CENTRE DIRECCIONAL DE CERDANYOLA DEL VALLÈS

Ajuntament de Cerdanyola del Vallès

INCASÒL Institut Català del Sòl

Autor del Projecte: ALBERT NOGUERA i GROS

Projecte: PROJECTE D'OBRES D'URBANITZACIÓ DEL SECTOR PARC DE L'ALBA DE CERDANYOLA DEL VALLÈS

VIST I PLAUVIST I PLAU: EL CAP DE SERVEI DE TERRITORI DE L'AJUNTAMENT DE CERDANYOLA DEL VALLÈS

VIST I PLAUVIST I PLAU: EL CAP DE LA UNITAT DE PLANEJAMENT DE L'INSTITUT CATALÀ DEL SÒL

Emplaçament: CERDANYOLA DEL VALLÈS

Títol del Plànol: XARXA D'AIGUA

PLANTA

Escala: DIN A1 1/2.500 DIN A3 1/5.000

Data: Setembre 2021

Nombre Plànol: 2.06.6.1

Nom. de fitxer: 06.6.1.DWG

FULL 13 DE 17

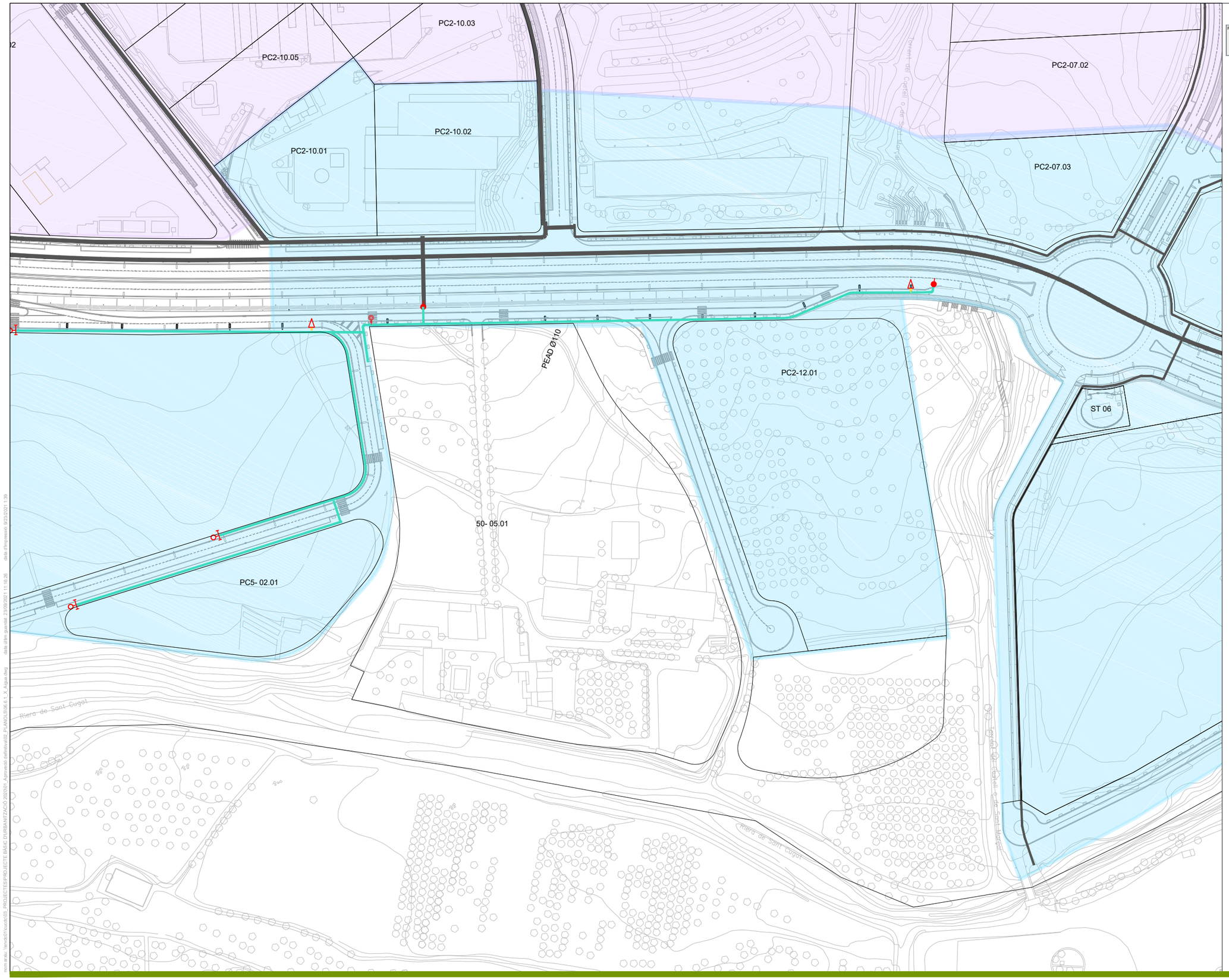

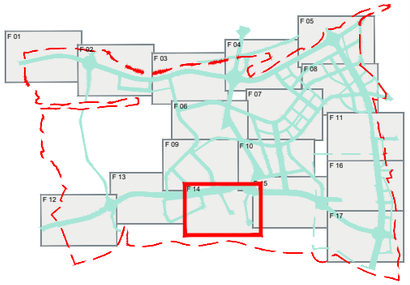

LLEGENDA

Xarxes d'aigua potable

- PEAD Ø110
- PEAD Ø160
- PEAD Ø225
- FD Ø315
- FD Ø500
- Xarxa d'aigua potable existent

Vàlvules

- Descàrrega
- Hidrant
- Vàlvula seccionament
- Boca d'aire
- Cap extrem

Pressións

- PIS COTA 197
- PIS COTA 165
- PIS COTA 135

PARC DE L'ALBA
CERDANYOLA DEL VALLÈS
BARCELONA / CATALUNYA

CONSORCI URBANÍSTIC
DEL CENTRE DIRECCIONAL
DE CERDANYOLA DEL VALLÈS

Ajuntament de Cerdanyola del Vallès

INCASÒL Institut Català del Sòl

Autor del Projecte:
ALBERT NOGUERA i GROS

Projecte:
PROJECTE D'OBRES D'URBANITZACIÓ DEL SECTOR
PARC DE L'ALBA DE CERDANYOLA DEL VALLÉS

VIST I PLAUVIST I PLAU: EL CAP DE SERVEI DE TERRITORI DE L'AJUNTAMENT DE CERDANYOLA DEL VALLÈS

VIST I PLAUVIST I PLAU: EL CAP DE LA UNITAT DE PLANEJAMENT DE L'INSTITUT CATALÀ DEL SÒL

Emplaçament:
CERDANYOLA DEL VALLÈS

Títol del Plànol:
XARXA D'AIGUA
PLANTA

Escala:
DIN A1 1/2.500
DIN A3 1/5.000

Data:
Setembre 2021

Nombre Plànol
2.06.6.1

Nom. de fitxer:
06.6.1.DWG

FULL 14 DE 17

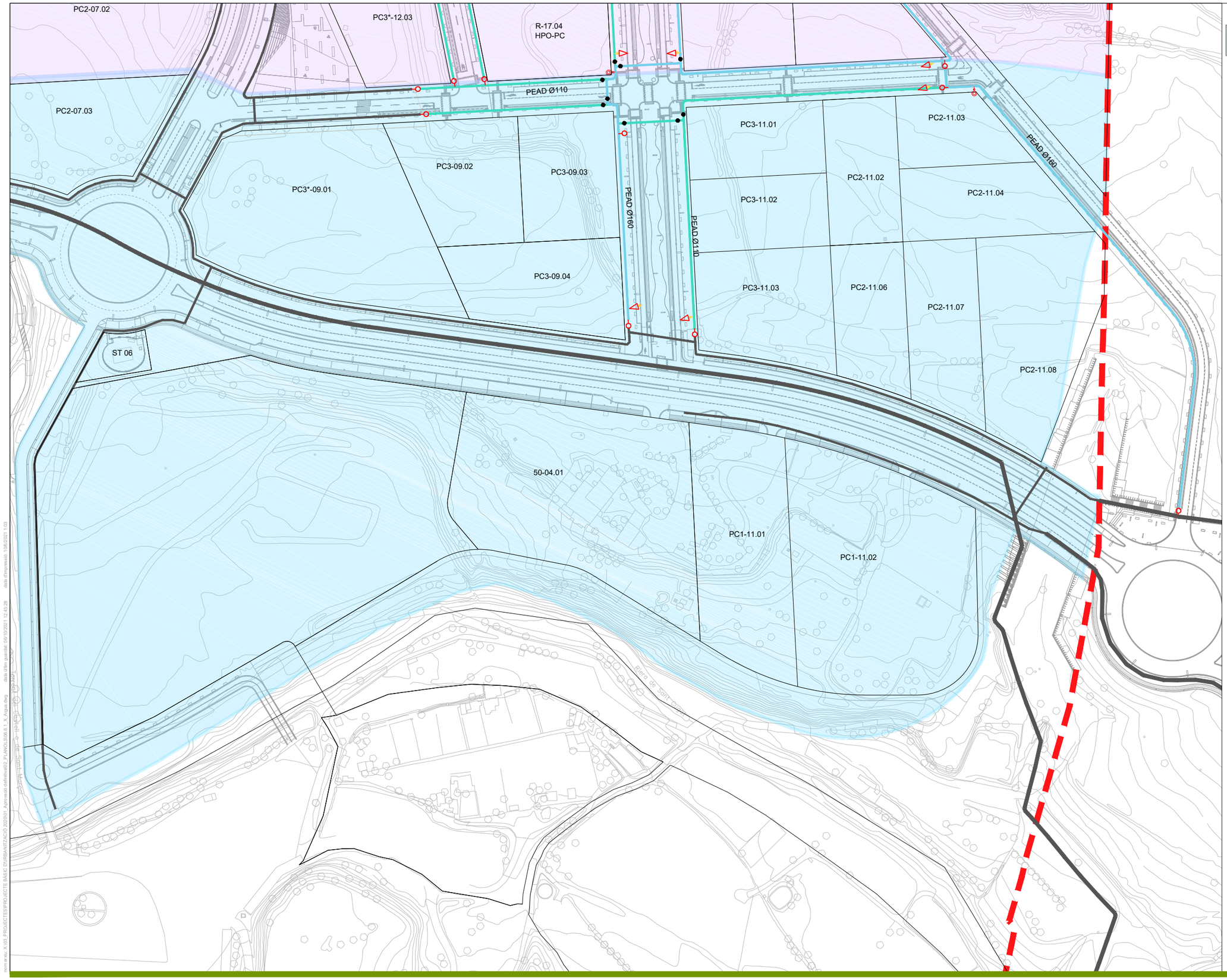

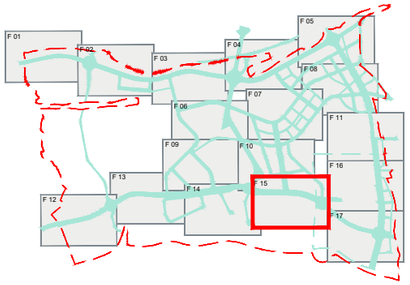

LLEGENDA

Xarxes d'aigua potable

- PEAD Ø110
- PEAD Ø160
- PEAD Ø225
- FD Ø315
- FD Ø500
- Xarxa d'aigua potable existent

Vàlvules

- Descàrrega
- Hidrant
- Vàlvula seccionament
- Boca d'aire
- Cap extrem

Pressións

- PIS COTA 197
- PIS COTA 165
- PIS COTA 135

dwg: X:\01_PROJECTES\PROJECTE BÀSIC D'URBANITZACIÓ 2020\01_Aprovació definitiva\02_PLANOLS\06.6.1_X_Aigua.dwg data d'impressió: 10/6/2021 1:03
data d'últim guardat: 08/10/2021 12:43:28

PARC **DE L'ALBA**
CERDANYOLA DEL VALLÈS
BARCELONA / CATALUNYA

CONSORCI URBANÍSTIC DEL CENTRE DIRECCIONAL DE CERDANYOLA DEL VALLÈS

Ajuntament de Cerdanyola del Vallès

INCASÒL Institut Català del Sòl

Autor del Projecte:
ALBERT NOGUERA i GROS

Projecte:
PROJECTE D'OBRES D'URBANITZACIÓ DEL SECTOR
PARC DE L'ALBA DE CERDANYOLA DEL VALLÈS

VIST I PLAU/VIST I PLAU:
EL CAP DE SERVEI DE TERRITORI DE L'AJUNTAMENT DE CERDANYOLA DEL VALLÈS

VIST I PLAU/VIST I PLAU:
EL CAP DE LA UNITAT DE PLANEJAMENT DE L'INSTITUT CATALÀ DEL SÒL

Emplaçament:
CERDANYOLA DEL VALLÈS

Títol del Plànol:
XARXA D'AIGUA
PLANTA

Escala:
DIN A1 1/2.500
DIN A3 1/5.000

Data:
Setembre 2021

Nombre Plànol
2.06.6.1

Nom. de fitxer:
06.6.1.DWG

FULL 14 DE 17

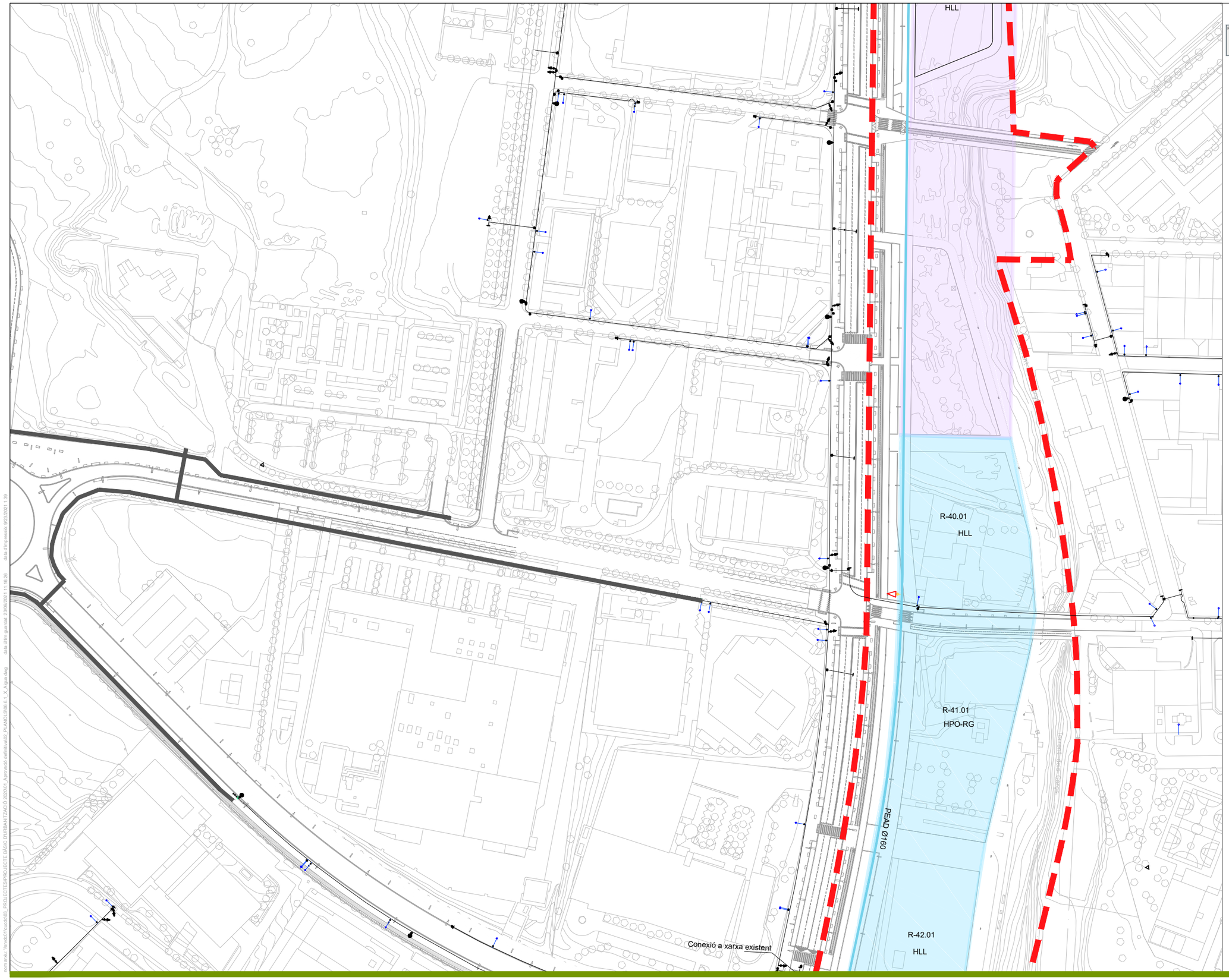

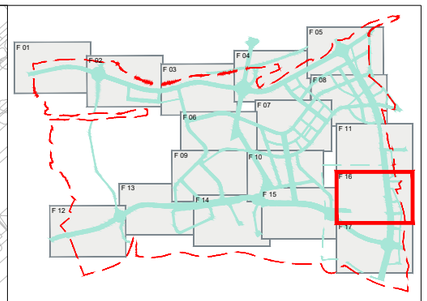

LLEGENDA

Xarxes d'aigua potable

- PEAD Ø110
- PEAD Ø160
- PEAD Ø225
- FD Ø315
- FD Ø500
- Xarxa d'aigua potable existent

Vàlvules

- Descàrrega
- Hidrant
- Vàlvula seccionament
- Boca d'aire
- Cap extrem

Pressións

- PIS COTA 197
- PIS COTA 165
- PIS COTA 135

PARC DE L'ALBA
CERDANYOLA DEL VALLÈS
BARCELONA / CATALUNYA

CONSORCI URBANÍSTIC
DEL CENTRE DIRECCIONAL
DE CERDANYOLA DEL VALLÈS

Ajuntament de Cerdanyola del Vallès

INCASÒL Institut Català del Sòl

Autor del Projecte:
ALBERT NOGUERA i GROS

Projecte:
PROJECTE D'OBRES D'URBANITZACIÓ DEL SECTOR
PARC DE L'ALBA DE CERDANYOLA DEL VALLÉS

VIST I PLAUVIST I PLAU: EL CAP DE SERVEI DE TERRITORI DE L'AJUNTAMENT DE CERDANYOLA DEL VALLÈS

VIST I PLAUVIST I PLAU: EL CAP DE LA UNITAT DE PLANEJAMENT DE L'INSTITUT CATALÀ DEL SÒL

Emplaçament:
CERDANYOLA DEL VALLÈS

Títol del Plànol:
XARXA D'AIGUA
PLANTA

Escala:
DIN A1 1/2.500
DIN A3 1/5.000

Data:
Setembre 2021

Nombre Plànol
2.06.6.1

Nom. de fitxer:
06.6.1.DWG

FULL 14 DE 17

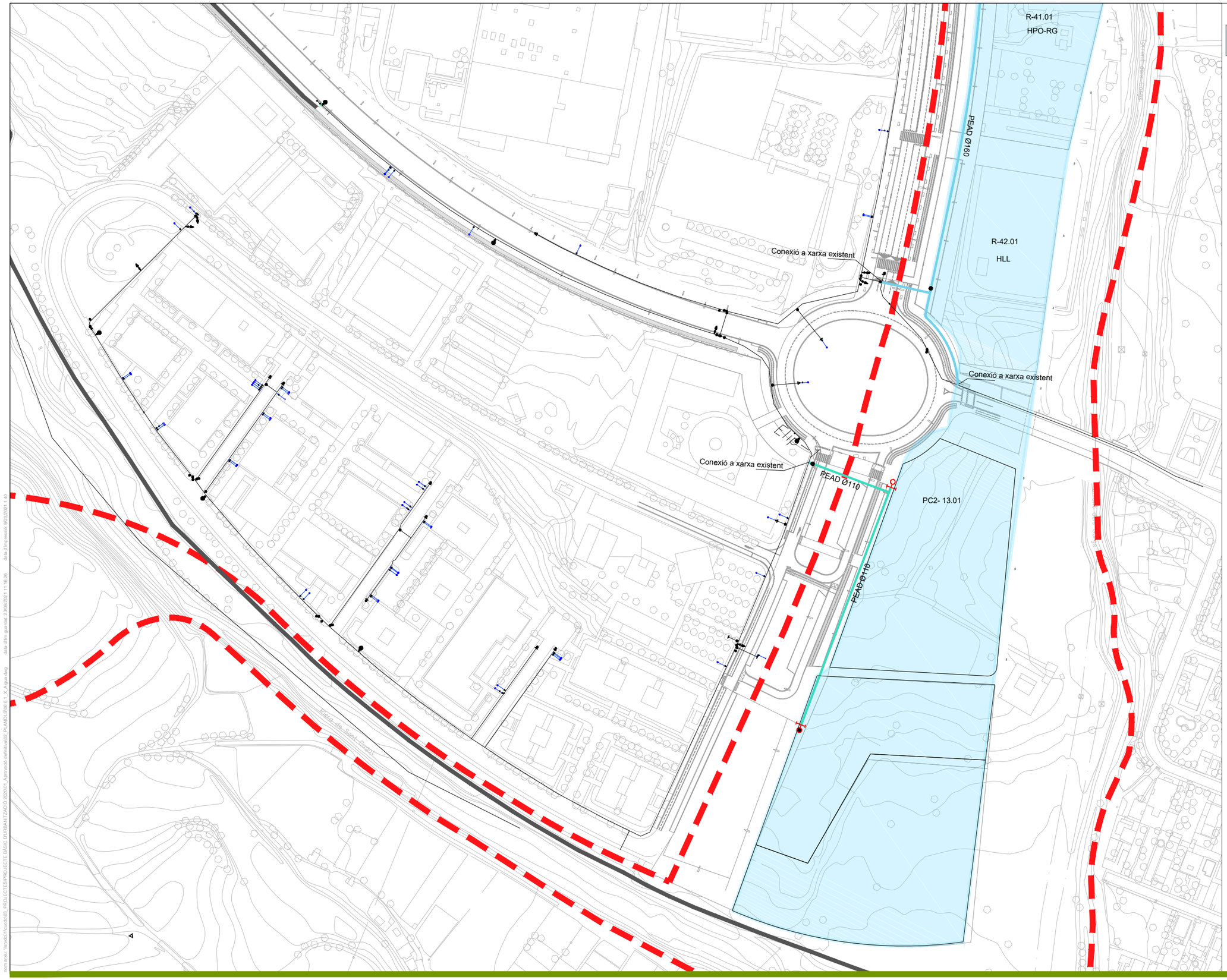

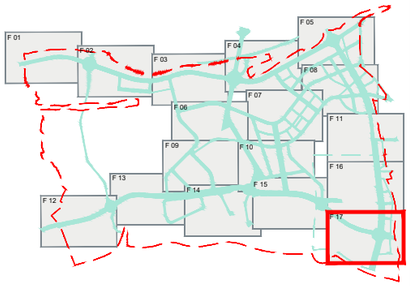

LLEGENDA

Xarxes d'aigua potable

- PEAD Ø110
- PEAD Ø160
- PEAD Ø225
- FD Ø315
- FD Ø500
- Xarxa d'aigua potable existent

Vàlvules

- Descàrrega
- Hidrant
- Vàlvula seccionament
- Boca d'aire
- Cap extrem

Pressións

- PIS COTA 197
- PIS COTA 165
- PIS COTA 135

dwg en ptes: \\srvdat01\cadat\03_PROJECTES\PROJECTE BÀSIC D'URBANITZACIÓ 2020\01_Agrimensió\definitiva\03_PLANOLS\06.6.1_X_Xarxa d'aigu
data d'impressió: 4/24/2021 1:40
data últim guardat: 23/09/2021 11:18:26

PARC **DE L'ALBA**
CERDANYOLA DEL VALLÈS
BARCELONA / CATALUNYA

CONSORCI URBANÍSTIC DEL CENTRE DIRECCIONAL DE CERDANYOLA DEL VALLÈS

Ajuntament de Cerdanyola del Vallès

INCASÒL Institut Català del Sòl

Autor del Projecte:
ALBERT NOGUERA i GROS

Projecte:
PROJECTE D'OBRES D'URBANITZACIÓ DEL SECTOR
PARC DE L'ALBA DE CERDANYOLA DEL VALLÈS

VIST I PLAU/MST I PLAU:
EL CAP DE SERVEI DE TERRITORI DE L'AJUNTAMENT DE CERDANYOLA DEL VALLÈS

VIST I PLAU/MST I PLAU:
EL CAP DE LA UNITAT DE PLANEJAMENT DE L'INSTITUT CATALÀ DEL SOL

Emplaçament:
CERDANYOLA DEL VALLÈS

Títol del Plànol:
XARXA D'AIGUA
PLANTA

Escala:
DIN A1 1/2.500
DIN A3 1/5.000

Data:
Setembre 2021

Nombre Plànol
2.06.6.1

Nom. de fitxer:
06.6.1.DWG

FULL 17 DE 17

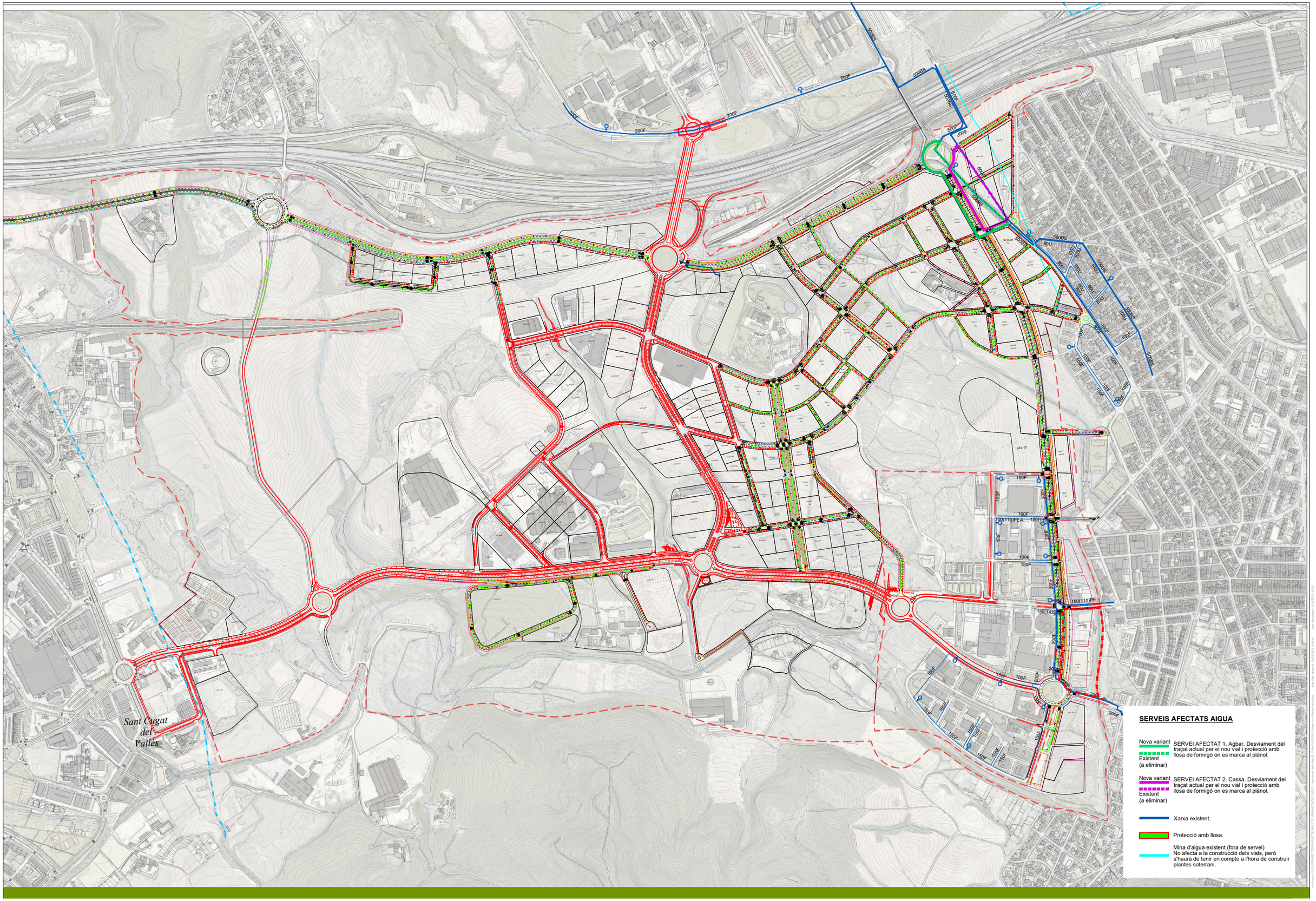

PARCDEL'ALBA
CERDANYOLA DEL VALLÈS
BARCELONA / CATALUNYA

CONSORCI URBANÍSTIC DEL CENTRE DIRECCIONAL DE CERDANYOLA DEL VALLÈS

Ajuntament de Cerdanyola del Vallès

INCASÒL Institut Català del Sòl

Autor del Projecte:

ALBERT NOGUERA i GROS

Projecte:

ESTUDI D'OBRES BÀSIQUES D'URBANITZACIÓ DEL SECTOR PARC DE L'ALBA DE CERDANYOLA DEL VALLÉS

VIST I PLAU/VIST I PLAU: EL CAP DE SERVEI DE TERRITORI DE L'AJUNTAMENT DE CERDANYOLA DEL VALLÈS

VIST I PLAU/VIST I PLAU: EL CAP DE LA UNITAT DE PLANEJAMENT DE L'INSTITUT CATALÀ DEL SÒL

Emplaçament:

CERDANYOLA DEL VALLÈS

Títol del Plànol:

SERVEIS AFECTATS
XARXA D'AIGUA

Escala:

DIN A1 1/5.000
DIN A3 1/10.000

Data:

Setembre 2021

Nombre Plànol

3. A03.1

Nom. de fitxer:

012.02.DWG

FULL 1 DE 1

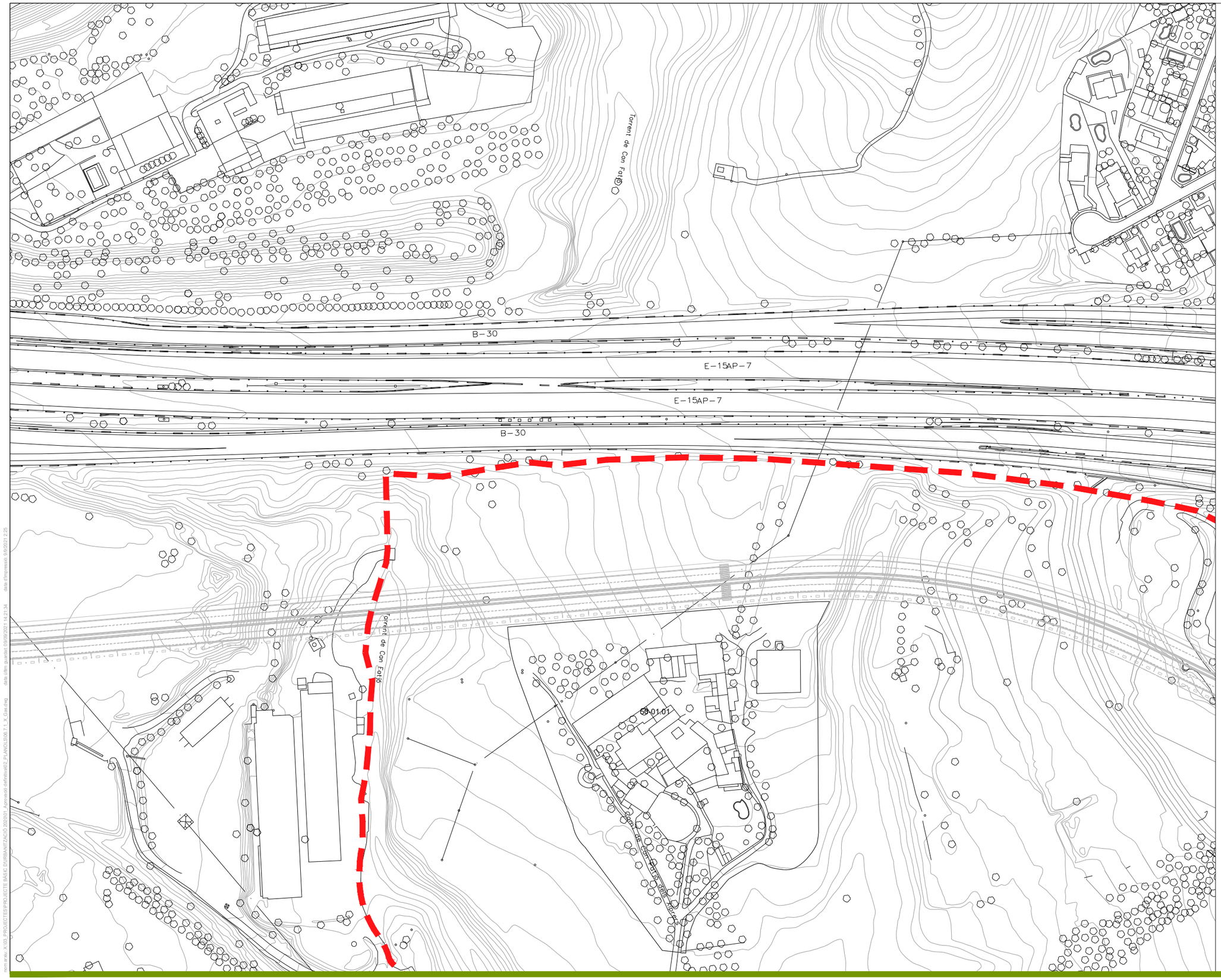



LLEGENDA

Xarxes de subministrament de Gas Natural

- Nova canalització MPB - 4bar (PEAD)
- Nova canalització APA - 16bar (acer 4")
- Nova canalització MPA - 0,4bar
- Nova EMM 4 - 0,4bar
- Canalització existent

nom arxiu: X:\03_PROJECTES\PROJECTE BÀSIC D'URBANITZACIÓ 2020\01_Aprovació definitiva\02_PLANOLS\06.7.1_X_Gas.dwg data últim guardat: 09/09/2021 14:21:34 data d'impressió: 9/9/2021 2:25

PARC DE L'ALBA
CERDANYOLA DEL VALLÈS
BARCELONA / CATALUNYA

CONSORCI URBANÍSTIC
DEL CENTRE DIRECCIONAL
DE CERDANYOLA DEL VALLÈS

Ajuntament de Cerdanyola del Vallès

INCASÒL Institut Català del Sòl

Autor del Projecte:
ALBERT NOGUERA i GROS

Projecte:
PROJECTE D'OBRES D'URBANITZACIÓ DEL SECTOR
PARC DE L'ALBA DE CERDANYOLA DEL VALLÉS

VIST I PLAUVIST I PLAU:
EL CAP DE SERVEI DE TERRITORI DE L'AJUNTAMENT DE CERDANYOLA DEL VALLÈS

VIST I PLAUVIST I PLAU:
EL CAP DE LA UNITAT DE PLANEJAMENT DE L'INSTITUT CATALÀ DEL SÒL

Emplaçament:
CERDANYOLA DEL VALLÈS

Títol del Plànol:
XARXA DE GAS
PLANTA

Escala:
DIN A1 1/2500
DIN A3 1/5000

Data:
Setembre 2021

Nombre Plànol
2. 06.7.1

Nom. de fitxer:
06.7.1.DWG

FULL 01 DE 17

B-30
E-15AP-7
E-15AP-7
B-30
B-30
E-15AP-7
E-15AP-7
BV-1414
BV-1414
B-30
PC3-02.01
PC3-02.02
PC3-02.05
PC3-02.03
PC3-02.04
PC3-02.06
PC3-02.07
PC3-02.08
PC3-03.01
PC3-03.03

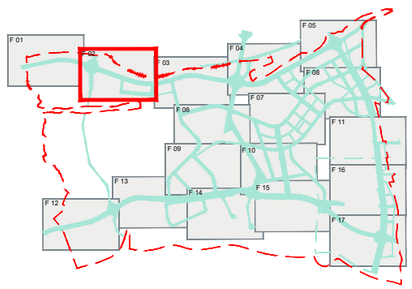

LLEGENDA

Xarxes de subministrament de Gas Natural

- Nova canalització MPB - 4bar (PEAD)
- Nova canalització APA - 16bar (acer 4")
- Nova canalització MPA - 0,4bar
- Nova EMM 4 - 0,4bar
- Canalització existent

nom arxiu: X:\03_PROJECTES\PROJECTE BÀSIC D'URBANITZACIÓ 2020\01_Aprovació definitiva\02_PLANOLS\06.7.1_X_Gas.dwg data últim guardat: 09/09/2021 14:21:34 data d'impressió: 09/9/2021 2:25

PARC **DE L'ALBA**
CERDANYOLA DEL VALLÈS
BARCELONA / CATALUNYA

CONSORCI URBANÍSTIC DEL CENTRE DIRECCIONAL DE CERDANYOLA DEL VALLÈS

Ajuntament de Cerdanyola del Vallès

INCASÒL Institut Català del Sòl

Autor del Projecte:

ALBERT NOGUERA i GROS

Projecte:

PROJECTE D'OBRES D'URBANITZACIÓ DEL SECTOR
PARC DE L'ALBA DE CERDANYOLA DEL VALLÉS

VIST I PLAU/VIST I PLAU:
EL CAP DE SERVEI DE TERRITORI DE L'AJUNTAMENT DE CERDANYOLA DEL VALLÈS

VIST I PLAU/VIST I PLAU:
EL CAP DE LA UNITAT DE PLANEJAMENT DE L'INSTITUT CATALÀ DEL SOL

Emplaçament:

CERDANYOLA DEL VALLÈS

Títol del Plànol:

XARXA DE GAS
PLANTA

Escala:
DIN A1 1/2.500
DIN A3 1/5.000

Data: Setembre 2021

Nombre Plànol: 2.06.7.1

Nom. de fitxer: 06.7.1.DWG

FULL 02 DE 17

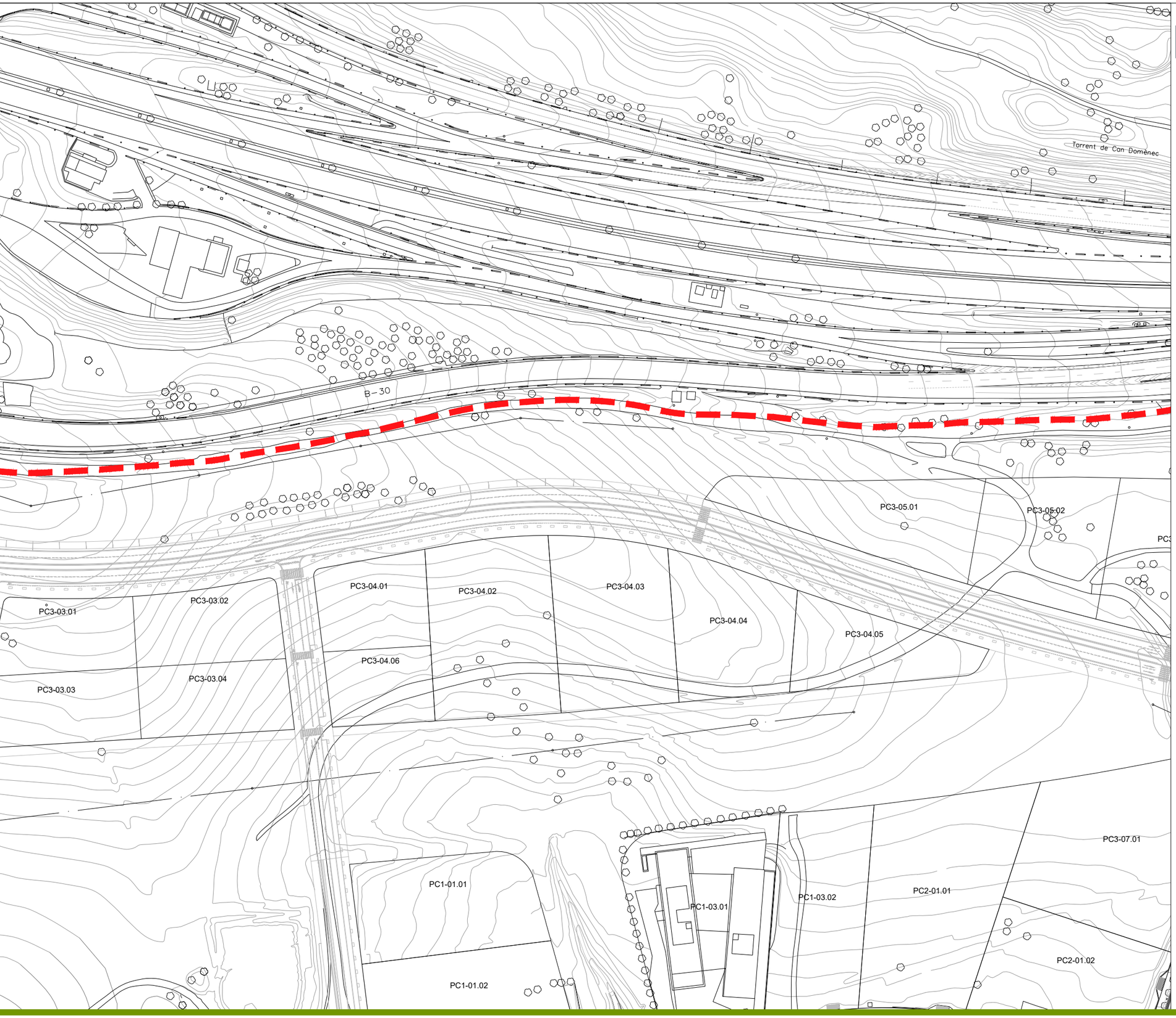

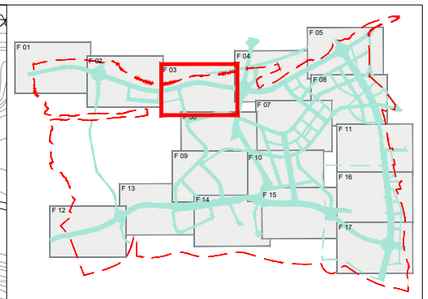

LLEGENDA

Xarxes de subministrament de Gas Natural

- Nova canalització MPB - 4bar (PEAD)
- Nova canalització APA - 16bar (acer 4")
- Nova canalització MPA - 0,4bar
- Nova EMM 4 - 0,4bar
- Canalització existent

nom arxiu: X:\00_PROJECTES\PROJECTE BÀSIC D'URBANITZACIÓ 2020\01 Aprovació definitiva\02_PLANOLS\06.7.1_X_Gas.dwg data últim guardat: 09/09/2021 14:21:34 data d'impressió: 9/9/2021 2:25

PARC **DE L'ALBA**
CERDANYOLA DEL VALLÈS
BARCELONA / CATALUNYA

CONSORCI URBANÍSTIC
DEL CENTRE DIRECCIONAL
DE CERDANYOLA DEL VALLÈS

Ajuntament de Cerdanyola del Vallès

INCASÒL Institut Català del Sòl

Autor del Projecte:

ALBERT NOGUERA i GROS

Projecte:

PROJECTE D'OBRES D'URBANITZACIÓ DEL SECTOR
PARC DE L'ALBA DE CERDANYOLA DEL VALLÈS

VIST I PLAU/VIST I PLAU:
EL CAP DE SERVEI DE TERRITORI DE L'AJUNTAMENT DE CERDANYOLA DEL VALLÈS

VIST I PLAU/VIST I PLAU:
EL CAP DE LA UNITAT DE PLANEJAMENT DE L'INSTITUT CATALÀ DEL SÒL

Emplaçament:

CERDANYOLA DEL VALLÈS

Títol del Plànol:

XARXA DE GAS
PLANTA

Escala:	Data:	Nombre Plànol
DIN A1 1/2.500 DIN A3 1/5.000 0 m	Setembre 2021	2.06.7.1
	Nom. de fitxer: 06.7.1.DWG	FULL 3 DE 10

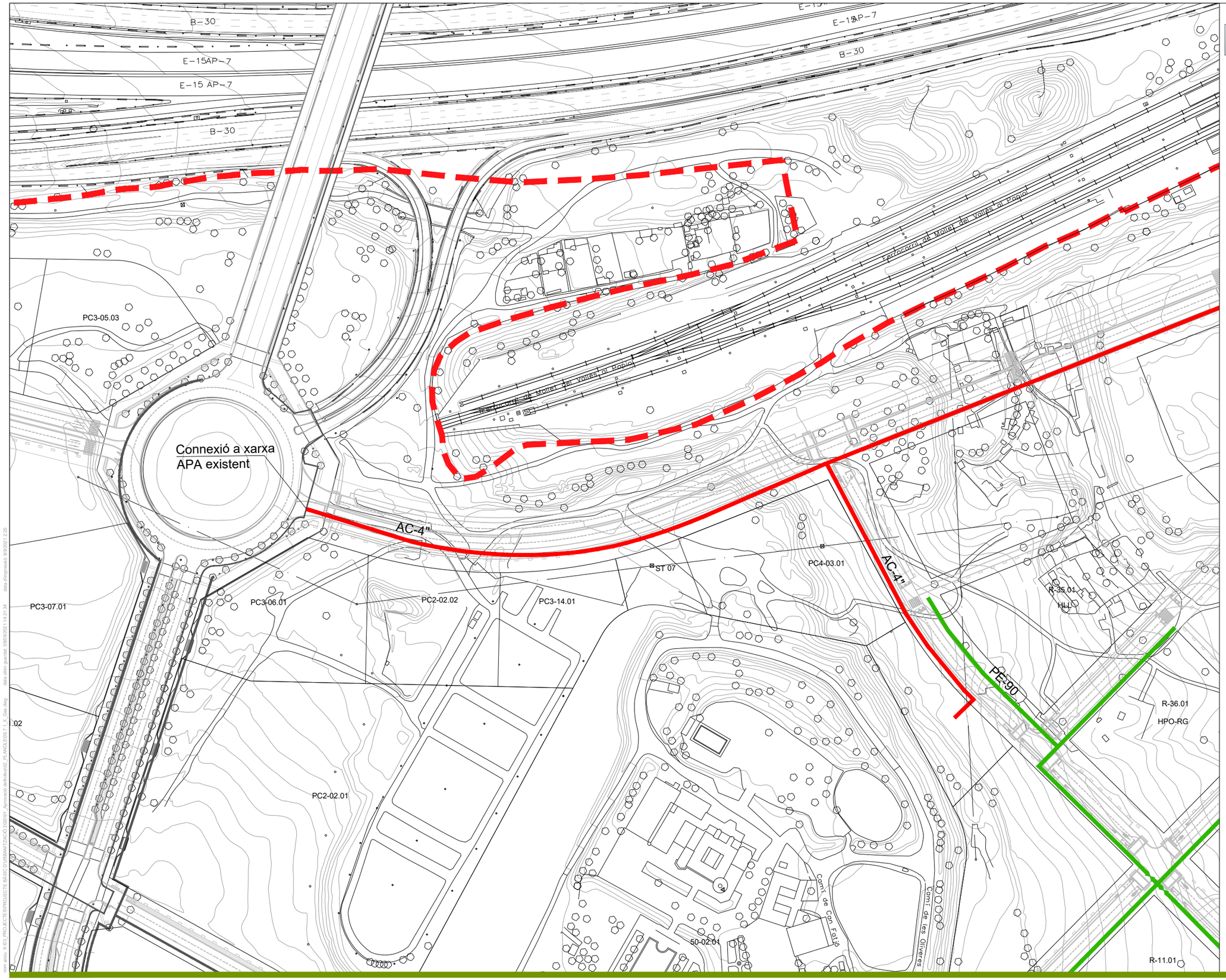

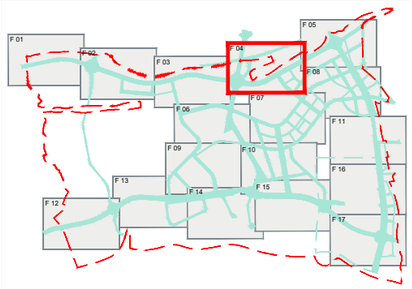

LLEGENDA

Xarxes de subministrament de Gas Natural

- Nova canalització MPB - 4bar (PEAD)
- Nova canalització APA - 16bar (acer 4")
- Nova canalització MPA - 0,4bar
- Nova EMM 4 - 0,4bar
- Canalització existent

PARC **DE L'ALBA**
CERDANYOLA DEL VALLÈS
BARCELONA / CATALUNYA

CONSORCI URBANÍSTIC
DEL CENTRE DIRECCIONAL
DE CERDANYOLA DEL VALLÈS

Ajuntament de Cerdanyola del Vallès

INCASÒL Institut Català del Sòl

Autor del Projecte:

ALBERT NOGUERA i GROS

Projecte:

PROJECTE D'OBRES D'URBANITZACIÓ DEL SECTOR
PARC DE L'ALBA DE CERDANYOLA DEL VALLÉS

VIST I PLAU/VIST I PLAU:
EL CAP DE SERVEI DE TERRITORI DE L'AJUNTAMENT DE CERDANYOLA DEL VALLÈS

VIST I PLAU/VIST I PLAU:
EL CAP DE LA UNITAT DE PLANEJAMENT DE L'INSTITUT CATALÀ DEL SÒL

Emplaçament:

CERDANYOLA DEL VALLÈS

Títol del Plànol:

XARXA DE GAS
PLANTA

Escala:
DIN A1 1/2.000
DIN A3 1/5.000

Data: Setembre 2021

Nombre Plànol: 2.06.7.1

Nom. de fitxer: 06.7.1.DWG

FULL 4 DE 17

nom arxiu: X:\03_PROJECTE S\PROJECTE BASIC D'URBANITZACIÓ 2020\01_Aprovació definitiva\02_PLANOLS\06.7.1_X_Gas.dwg data últim guardat: 09/09/2021 14:21:34 data d'impressió: 9/9/2021 2:25

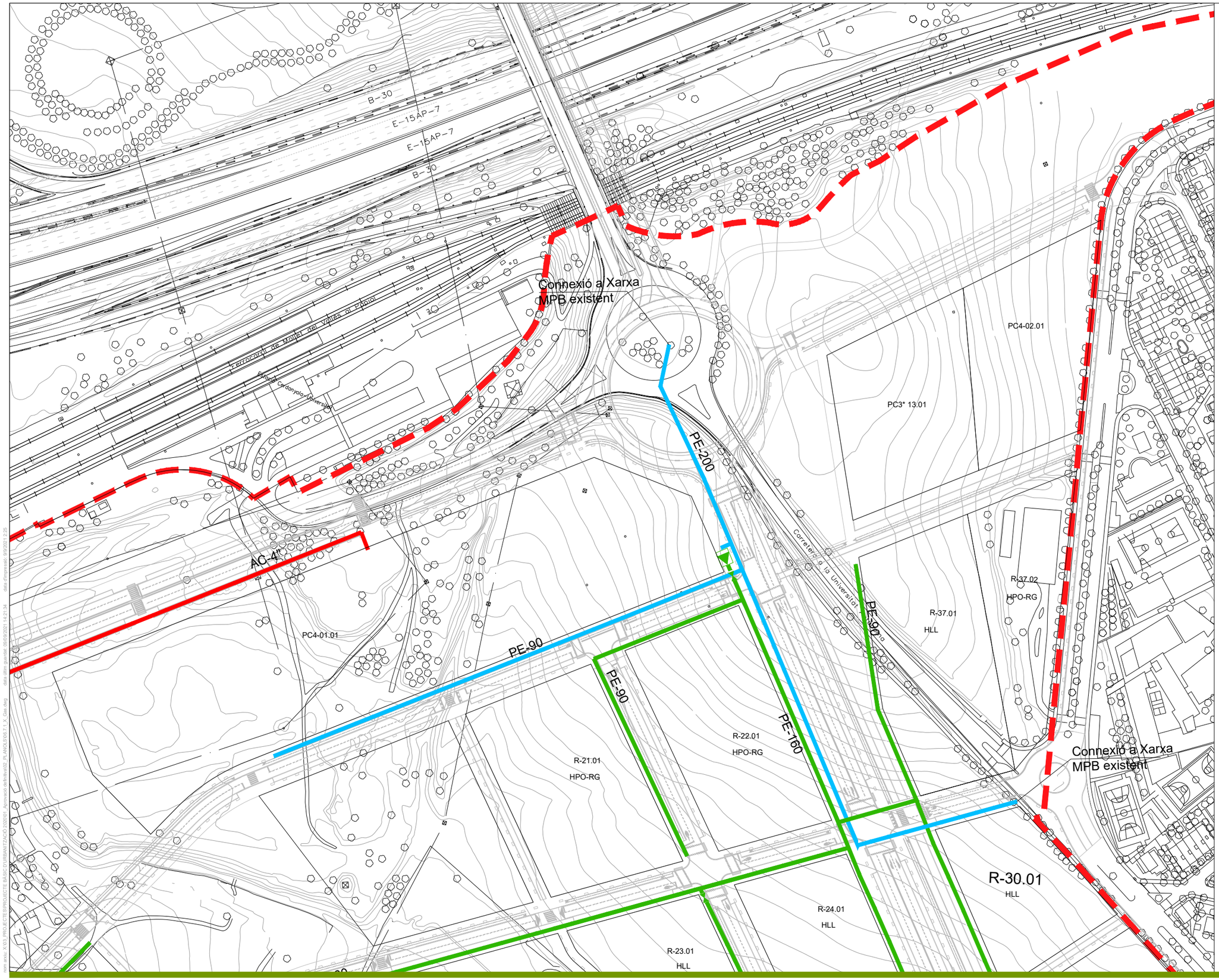

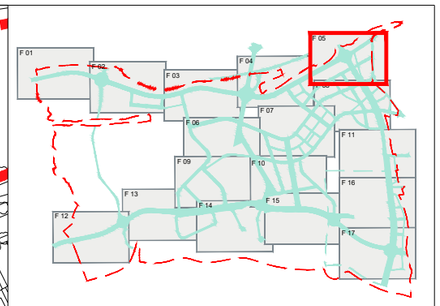

LLEGENDA

Xarxes de subministrament de Gas Natural

- Nova canalització MPB - 4bar (PEAD)
- Nova canalització APA - 16bar (acer 4")
- Nova canalització MPA - 0,4bar
- Nova EMM 4 - 0,4bar
- Canalització existent

PARC **DE L'ALBA**
CERDANYOLA DEL VALLÈS
BARCELONA / CATALUNYA

CONSORCI URBANÍSTIC DEL CENTRE DIRECCIONAL DE CERDANYOLA DEL VALLÈS

Ajuntament de Cerdanyola del Vallès

INCASÒL Institut Català del Sòl

Autor del Projecte:

ALBERT NOGUERA i GROS

Projecte:

PROJECTE D'OBRES D'URBANITZACIÓ DEL SECTOR
PARC DE L'ALBA DE CERDANYOLA DEL VALLÈS

VIST I PLAU/VIST I PLAU:
EL CAP DE SERVEI DE TERRITORI DE L'AJUNTAMENT DE CERDANYOLA DEL VALLÈS

VIST I PLAU/VIST I PLAU:
EL CAP DE LA UNITAT DE PLANEJAMENT DE L'INSTITUT CATALÀ DEL SOL

Emplaçament:

CERDANYOLA DEL VALLÈS

Títol del Plànol:

XARXA DE GAS
PLANTA

Escala:	Data:	Nombre Plànol
DIN A1 1/2.500 DIN A3 1/5.000	Setembre 2021	2.06.7.1
	Nom. de fitxer:	
	06.7.1.DWG	FULL 05 DE 17

nom arxiu: X:\03_PROJECTES\PROJECTE BÀSIC D'URBANITZACIÓ 2020\01_Aprovació definitiva\02_PLANOLS\06.7.1_X_Gas.dwg data d'impressió: 9/9/2021 2:25
data últim guardat: 09/09/2021 14:21:34

PC1-03.01
PC1-03.02
PC1-01.02
PC2-01.02
PC1-04.01
PC2*-03.01
PC1-M-02.01
ST 05
PC2*-03.02
PC1-M-02.02
PC1-M-02.03
PC2*-03.03
PC2-04.01
PC1-M-02.04
Torrent del Castell o de Sant Marçal
Camí de la Granota
PC1-M-02.05
PC2-04.05
PC3*-08.01
PC2-
PC4.H-M-05.01
ST 03.02
ST 03.01
PC2-05.01
PC2-05.02
PC1-M-07.04
PC2-05.03
PC1-M-07.03

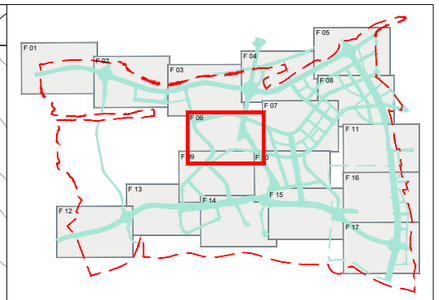

LLEGENDA

Xarxes de subministrament de Gas Natural

- Nova canalització MPB - 4bar (PEAD)
- Nova canalització APA - 16bar (acer 4")
- Nova canalització MPA - 0,4bar
- Nova EMM 4 - 0,4bar
- Canalització existent

nom arxiu: X:\03_PROJECTES\PROJECTE BÀSIC D'URBANITZACIÓ 2020\01_Aprovació definitiva\02_PLANOLS\06.7.1_X_Gas.dwg data últim guardat: 09/02/2021 14:21:34 data d'impressió: 9/9/2021 2:25

PARC **DE L'ALBA**
CERDANYOLA DEL VALLÈS
BARCELONA / CATALUNYA

CONSORCI URBANÍSTIC
DEL CENTRE DIRECCIONAL
DE CERDANYOLA DEL VALLÈS

Ajuntament de Cerdanyola del Vallès

INCASÒL Institut Català del Sòl

Autor del Projecte:
ALBERT NOGUERA i GROS

Projecte:
PROJECTE D'OBRES D'URBANITZACIÓ DEL SECTOR
PARC DE L'ALBA DE CERDANYOLA DEL VALLÈS

VIST I PLAU/VIST I PLAU:
EL CAP DE SERVEI DE TERRITORI DE L'AJUNTAMENT DE CERDANYOLA DEL VALLÈS

VIST I PLAU/VIST I PLAU:
EL CAP DE LA UNITAT DE PLANEJAMENT DE L'INSTITUT CATALÀ DEL SÒL

Emplaçament:
CERDANYOLA DEL VALLÈS

Títol del Plànol:
XARXA DE GAS
PLANTA

Escala:
DIN A1 1/2.500
DIN A3 1/5.000
0 m

Data: Setembre 2021

Nombre Plànol: 2.06.7.1

Nom. de fitxer: 06.7.1.DWG

FULL 6 DE 17

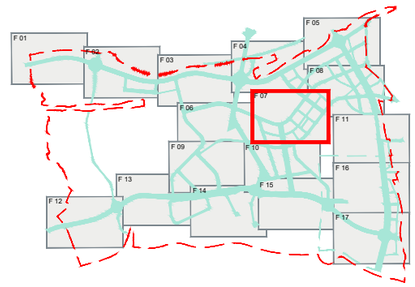

PC2-02.01
50-02.01
PC2-04.01
PC2-04.10
PC2-04.05
PC2-04.11
PC2-04.06
PC2-04.12
PC2-04.07
PC2-04.13
PC2-05.02
PC2-05.03
PC2-06.01
PC2-06.03
PC2-06.02
PC2-06.04
PC2-06.05
R-01.01
HLL
R-01.02
HLL
R-03.01
HLL
R-03.02
HLL
R-05.01
HLL
R-06.01
HLL
R-07.01
HLL
R-08.01
HLL
R-09.01
HPO-RG
R-11.01
HPO-PC
R-15.01
HLL
R-15.03
HPO-RG
R-16.01
HPO-RG
PE-160
PE-90
PE-90
PE-90
PE-90
PE-90
Camí de Can Fatjó
Camí de Can Fatjó
Camí de les Oliveres
Camí de les Oliveres
Camí de la Creueta
Camí de la Cogula
Camí del Castell de Sant Marçal

LLEGENDA

Xarxes de subministrament de Gas Natural

- Nova canalització MPB - 4bar (PEAD)
- Nova canalització APA - 16bar (acer 4")
- Nova canalització MPA - 0,4bar
- Nova EMM 4 - 0,4bar
- Canalització existent

www.arc.it/05.PROJECTES/PROJECTE BÀSIC D'URBANITZACIÓ 2020/01. Aprovació definitiva/01.PLANOLS/06.7.1_X_Gas.dwg data d'ultima gravació: 03/09/2021 14:01:34 data d'impressió: 6/9/2021 2:26

PARC **DE L'ALBA**
CERDANYOLA DEL VALLÈS
BARCELONA / CATALUNYA

CONSORCI URBANÍSTIC DEL CENTRE DIRECCIONAL DE CERDANYOLA DEL VALLÈS

Ajuntament de Cerdanyola del Vallès

INCASÒL Institut Català del Sòl

Autor del Projecte:
ALBERT NOGUERA i GROS

Projecte:
PROJECTE D'OBRES D'URBANITZACIÓ DEL SECTOR
PARC DE L'ALBA DE CERDANYOLA DEL VALLÉS
VIST I PLAIMST I PLAU:
EL CAP DE SERVEI DE TERRITORI DE L'AJUNTAMENT DE CERDANYOLA DEL VALLÈS
VIST I PLAIMST I PLAU:
EL CAP DE LA UNITAT DE PLANEJAMENT DE L'INSTITUT CATALÀ DEL SÒL

Emplaçament:
CERDANYOLA DEL VALLÈS

Títol del Plànol:
XARXA DE GAS
PLANTA

Escala:
DIN A1 1/2.500
DIN A3 1/5.000

Data:
Setembre 2021

Nombre Plànol
2.06.7.1

Nom. de fitxer:
06.7.1.DWG

FULL.....DE.....17

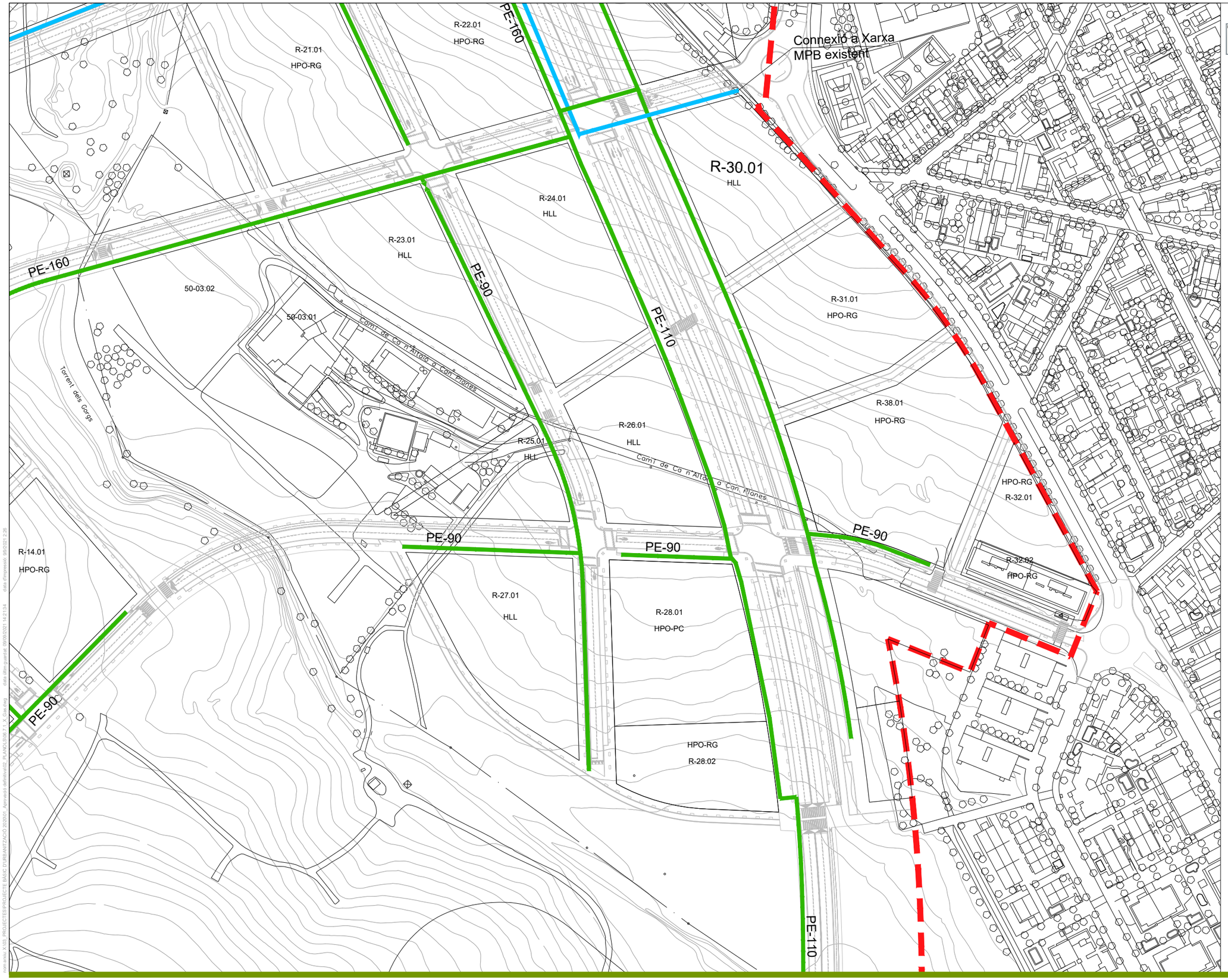

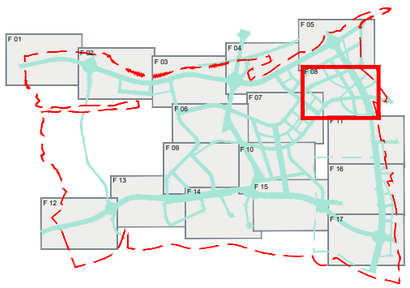

LLEGENDA

Xarxes de subministrament de Gas Natural

- Nova canalització MPB - 4bar (PEAD)
- Nova canalització APA - 16bar (acer 4")
- Nova canalització MPA - 0,4bar
- Nova EMM 4 - 0,4bar
- Canalització existent

PARC **DE L'ALBA**
CERDANYOLA DEL VALLÈS
BARCELONA / CATALUNYA

CONSORCI URBANÍSTIC
DEL CENTRE DIRECCIONAL
DE CERDANYOLA DEL VALLÈS

Ajuntament de Cerdanyola del Vallès

INCASÒL Institut Català del Sòl

Autor del Projecte:

ALBERT NOGUERA i GROS

Projecte:

PROJECTE D'OBRES D'URBANITZACIÓ DEL SECTOR
PARC DE L'ALBA DE CERDANYOLA DEL VALLÉS

VIST I PLAU/VIST I PLAU:
EL CAP DE SERVEI DE TERRITORI DE L'AJUNTAMENT DE CERDANYOLA DEL VALLÈS

VIST I PLAU/VIST I PLAU:
EL CAP DE LA UNITAT DE PLANEJAMENT DE L'INSTITUT CATALÀ DEL SÒL

Emplaçament:

CERDANYOLA DEL VALLÈS

Títol del Plànol:

XARXA DE GAS
PLANTA

Escala:	Data:	Nombre Plànol
DIN A1 1/2.500 DIN A3 1/5.000	Setembre 2021	2.06.7.1
	Nom. de fitxer: 06.7.1.DWG	FULL 08 DE 17

nom arxiu: X:\03_PROJECTES\PROJECTE BASIC D'URBANITZACIÓ 2020\01_Aprovació definitiva\02_PLANOLS\06.7.1_X_Gas.dwg data últim guardat: 09/09/2021 14:21:34 data d'impressió: 09/09/2021 2:26

PC1-M-02.03
PC1-M-02.04
PC1-M-02.05
PC2*-03.03
Torrent del Castell o de Sant Morgal
PC3*-08.01
PC4.H-M-05.01
PC2-05.01
ST 03.02
ST 03.01
PC1-M-07.04
PC1-M-07.03
PC1-M-07.02
PC1-M-07.01
PC2-10.08
PC2-10.06
PC2-10.09
PC2-10.04
PC2-10.07
PC2-10.03
PC2-10.05
PC1-08.02
PC2-10.02
E8
Torrent del Castell o de Sant Morgal

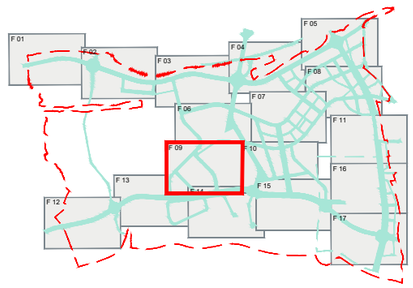

LLEGENDA

Xarxes de subministrament de Gas Natural

- Nova canalització MPB - 4bar (PEAD)
- Nova canalització APA - 16bar (acer 4")
- Nova canalització MPA - 0,4bar
- Nova EMM 4 - 0,4bar
- Canalització existent

nom arxiu: X:\03_PROJECTES\PROJECTE BÀSIC D'URBANITZACIÓ 2020\01_Aprovació definitiva\02_PLANOLS\06.7.1_X_Gas.dwg data d'impressió: 09/9/2021 2:26 data últim guardat: 09/09/2021 14:21:34

PARC **DE L'ALBA**
CERDANYOLA DEL VALLÈS
BARCELONA / CATALUNYA

CONSORCI URBANÍSTIC
DEL CENTRE DIRECCIONAL
DE CERDANYOLA DEL VALLÈS

Ajuntament de Cerdanyola del Vallès

INCASÒL Institut Català del Sòl

Autor del Projecte:

ALBERT NOGUERA i GROS

Projecte:

PROJECTE D'OBRES D'URBANITZACIÓ DEL SECTOR
PARC DE L'ALBA DE CERDANYOLA DEL VALLÈS

VIST I PLAU/VIST I PLAU:
EL CAP DE SERVEI DE TERRITORI DE L'AJUNTAMENT DE CERDANYOLA DEL VALLÈS

VIST I PLAU/VIST I PLAU:
EL CAP DE LA UNITAT DE PLANEJAMENT DE L'INSTITUT CATALÀ DEL SOL

Emplaçament:

CERDANYOLA DEL VALLÈS

Títol del Plànol:

XARXA DE GAS
PLANTA

Escala:	Data:	Nombre Plànol
DIN A1 1/2.500 DIN A3 1/5.000	Setembre 2021	2.06.7.1
	Nom. de fitxer: 06.7.1.DWG	FULL 09 DE 17

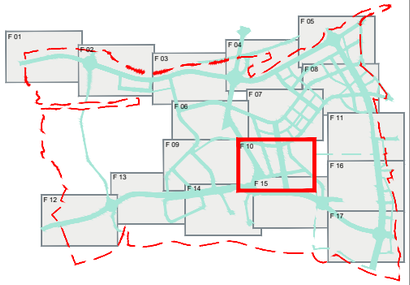

PC2-04.10
PC2-04.05
PC2-04.11
PC3*-08.01
PC2-04.06
PC2-04.12
PC2-04.07
PC2-04.13
PC2-05.01
PC2-05.02
PC2-06.01
PC2-06.03
PC2-05.03
PC2-06.02
PC2-06.04
PC2-06.05
R-01.01
HLL
R-01.02
HLL
R-05.01
HLL
R-07.01
HLL
R-03.01
HLL
R-03.02
HLL
R-06.01
HLL
R-15.01
HLL
R-15.03
HPO-RG
R-16.01
HPO-RG
PE-90
Camí de les Oliveres
Camí del Castell de Sant Morgal
Torrent del Castell o de Sant Morgal
ST 04
PC3*-12.01
PC2-07.01
PC3*-12.02
R-17.01
HLL
R-17.02
HLL
R- 18.01
HLL
PC4.H- 04.01
R-18.02
HLL
PC2-07.02
PC3*-12.03
R-17.04
HPO-PC
PC2-07.03
PC3-11.01
PC2-11.03
PC2-11.02
PC3-09.02
PC3-09-03
PC3*-09.01
PC3-11.02

LLEGENDA

Xarxes de subministrament de Gas Natural

- Nova canalització MPB - 4bar (PEAD)
- Nova canalització APA - 16bar (acer 4")
- Nova canalització MPA - 0,4bar
- Nova EMM 4 - 0,4bar
- Canalització existent

dwg name: K:\01_PROJECTES\PROJECTE BÀSIC EN URBANITZACIÓ 2020\01_Annexos definitius\01_PLANOLS\06.7.1_X_Gas.dwg date of creation: 01/09/2021 14:21:34 date of the printed: 01/09/2021 2:39

PARC **DE L'ALBA**
CERDANYOLA DEL VALLÈS
BARCELONA / CATALUNYA

CONSORCI URBANÍSTIC DEL CENTRE DIRECCIONAL DE CERDANYOLA DEL VALLÈS

Ajuntament de Cerdanyola del Vallès

INCASÒL Institut Català del Sòl

Autor del Projecte:
ALBERT NOGUERA i GROS

Projecte:
PROJECTE D'OBRES D'URBANITZACIÓ DEL SECTOR PARC DE L'ALBA DE CERDANYOLA DEL VALLÉS
VIST I PLAVIST I PLAU: EL CAP DE SERVEI DE TERRITORI DE L'AJUNTAMENT DE CERDANYOLA DEL VALLÈS
VIST I PLAVIST I PLAU: EL CAP DE LA UNITAT DE PLANEJAMENT DE L'INSTITUT CATALÀ DEL SÒL

Emplaçament:
CERDANYOLA DEL VALLÈS

Títol del Plànol:
XARXA DE GAS
PLANTA

Escala:
DIN A1 1/2.500
DIN A3 1/5.000

Data: Setembre 2021

Nombre Plànol: 2.06.7.1

Nom. de fitxer: 06.7.1.DWG

FULL 10 DE 17

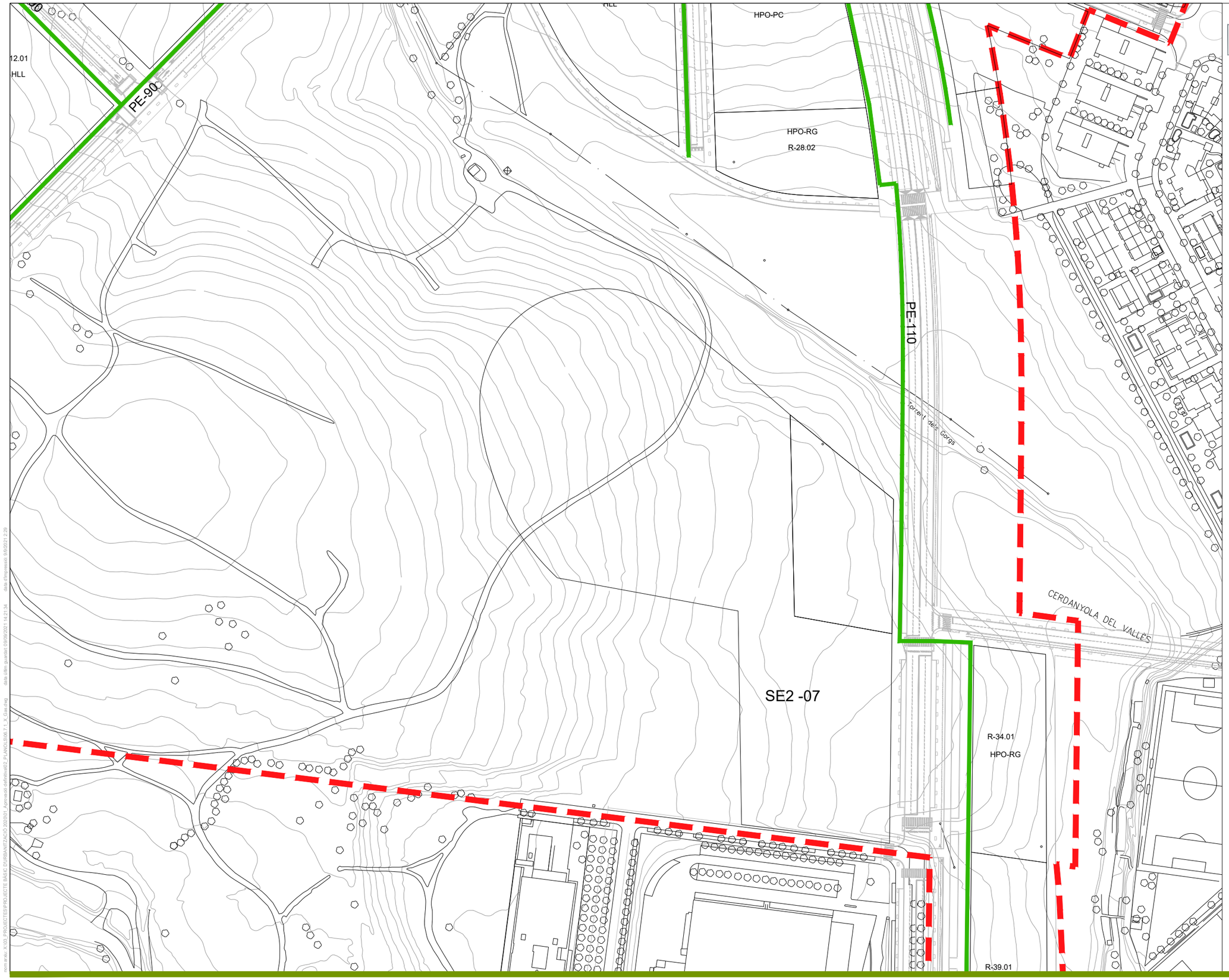

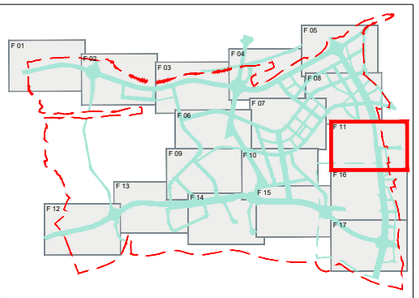

LLEGENDA

Xarxes de subministrament de Gas Natural

- Nova canalització MPB - 4bar (PEAD)
- Nova canalització APA - 16bar (acer 4")
- Nova canalització MPA - 0,4bar
- Nova EMM 4 - 0,4bar
- Canalització existent

dwg name: X:\00 PROJECTES\PROJECTE BÀSIC DU\URBANITZACIÓ 2020\01 Aprovació definitiva\02_PLANOS\06 7.1 X_Gas.dwg date dwg: guardat 01/09/2021 14:21:34 date rf files: gravat 6/9/2021 2:29

PARC **DE L'ALBA**
CERDANYOLA DEL VALLÈS
BARCELONA / CATALUNYA

CONSORCI URBANÍSTIC
DEL CENTRE DIRECCIONAL
DE CERDANYOLA DEL VALLÈS

Ajuntament de Cerdanyola del Vallès

INCASÒL Institut Català del Sòl

Autor del Projecte:
ALBERT NOGUERA i GROS

Projecte:
PROJECTE D'OBRES D'URBANITZACIÓ DEL SECTOR
PARC DE L'ALBA DE CERDANYOLA DEL VALLÈS

VIST I PLAUMIST I PLAU:
EL CAP DE SERVEI DE TERRITORI DE L'AJUNTAMENT DE CERDANYOLA DEL VALLÈS

VIST I PLAUMIST I PLAU:
EL CAP DE LA UNITAT DE PLANEJAMENT DE L'INSTITUT CATALÀ DEL SOL

Emplaçament:
CERDANYOLA DEL VALLÈS

Títol del Plànol:
XARXA DE GAS
PLANTA

Escala:
DIN A1 1/2.500
DIN A3 1/5.000

Data:
Setembre 2021

Nombre Plànol
2.06.7.1

Nom. de fitxer:
06.7.1.DWG

FULL 11 DE 17

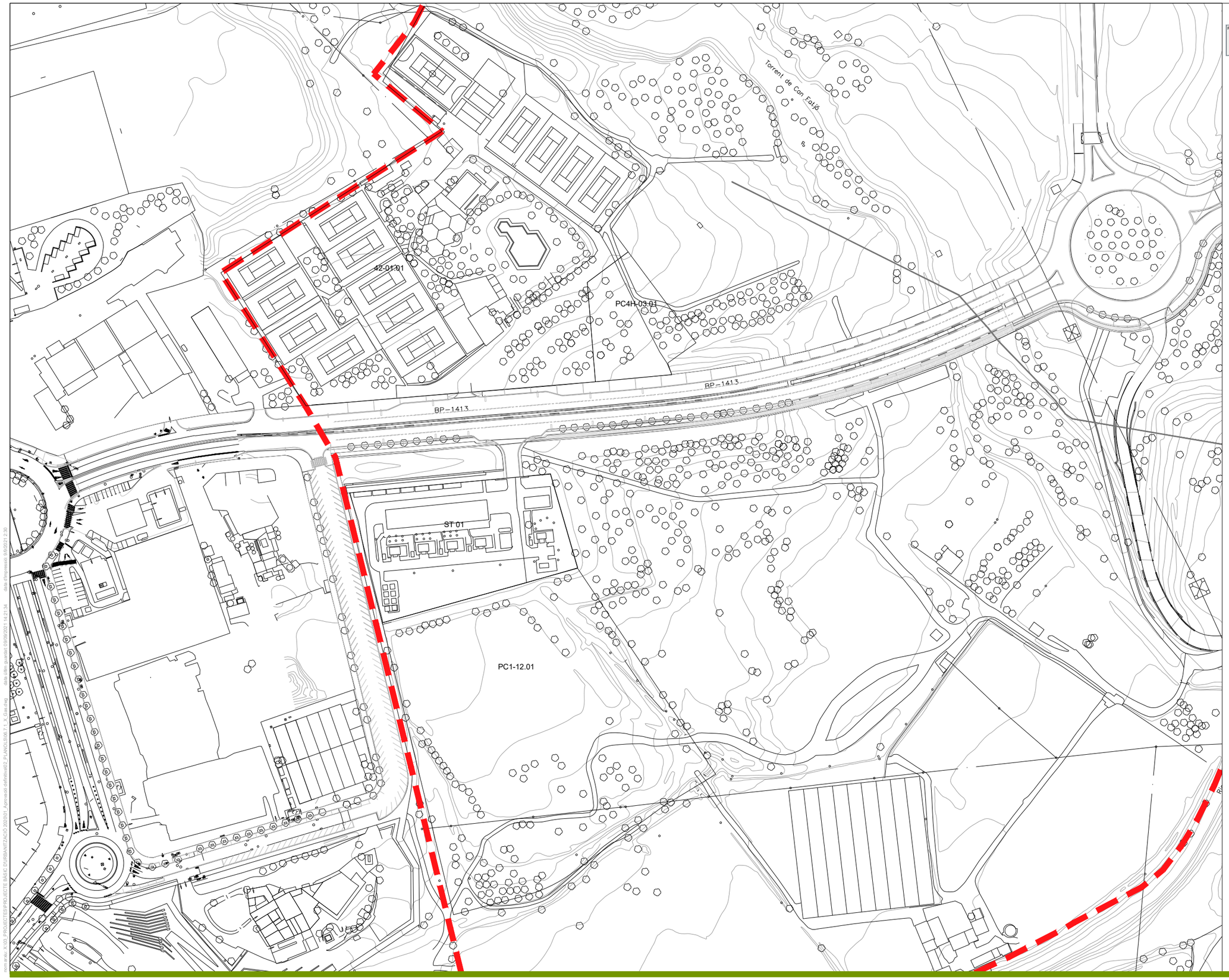

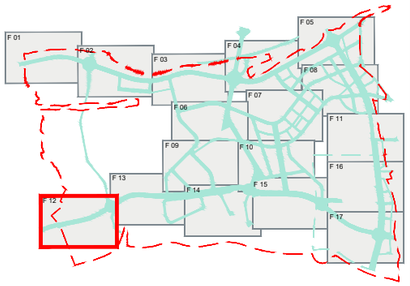

LLEGENDA

Xarxes de subministrament de Gas Natural

- Nova canalització MPB - 4bar (PEAD)
- Nova canalització APA - 16bar (acer 4")
- Nova canalització MPA - 0,4bar
- Nova EMM 4 - 0,4bar
- Canalització existent

PARC DE L'ALBA
CERDANYOLA DEL VALLÈS
BARCELONA / CATALUNYA

CONSORCI URBANÍSTIC
DEL CENTRE DIRECCIONAL
DE CERDANYOLA DEL VALLÈS

Ajuntament de Cerdanyola del Vallès

INCASÒL Institut Català del Sòl

Autor del Projecte:
ALBERT NOGUERA i GROS

Projecte:
PROJECTE D'OBRES D'URBANITZACIÓ DEL SECTOR
PARC DE L'ALBA DE CERDANYOLA DEL VALLÉS

VIST I PLAUVIST I PLAU:
EL CAP DE SERVEI DE TERRITORI DE L'AJUNTAMENT DE CERDANYOLA DEL VALLÈS

VIST I PLAUVIST I PLAU:
EL CAP DE LA UNITAT DE PLANEJAMENT DE L'INSTITUT CATALÀ DEL SÒL

Emplaçament:
CERDANYOLA DEL VALLÈS

Títol del Plànol:
XARXA DE GAS
PLANTA

Escala:
DIN A1 1/2.500
DIN A3 1/5.000

Data:
Setembre 2021

Nombre Plànol
2.06.7.1

Nom. de fitxer:
06.7.1.DWG

FULL 12 DE 17

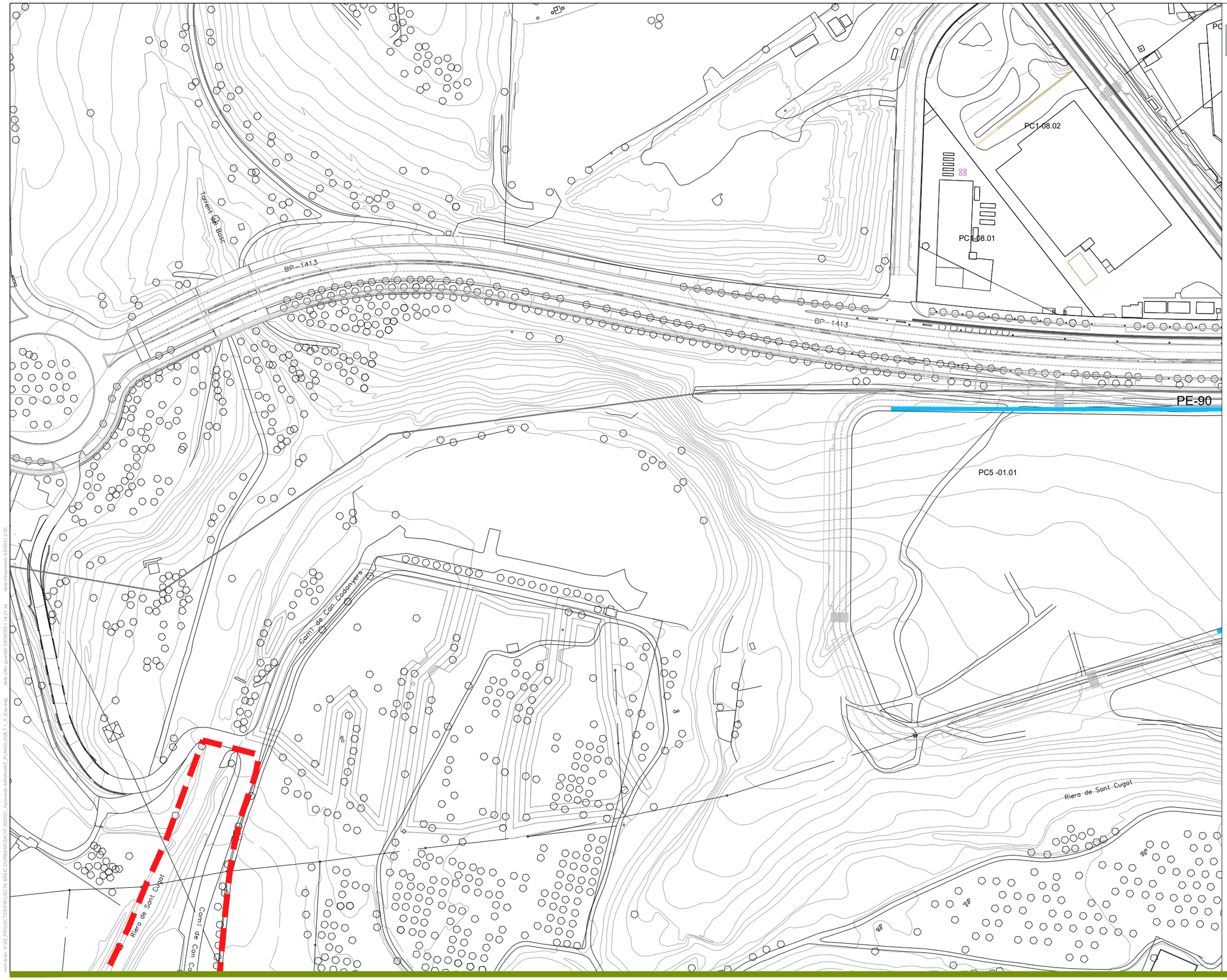

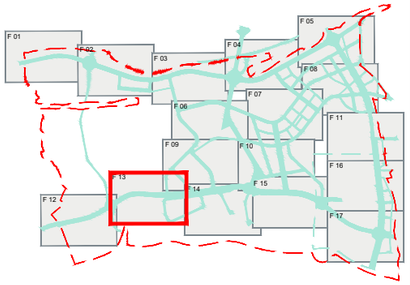

LLEGENDA

Xarxes de subministrament de Gas Natural

- Nova canalització MPB - 4bar (PEAD)
- Nova canalització APA - 16bar (acer 4")
- Nova canalització MPA - 0,4bar
- Nova EMM 4 - 0,4bar
- Canalització existent

PARC **DE L'ALBA**
CERDANYOLA DEL VALLÈS
BARCELONA / CATALUNYA

CONSORCI URBANÍSTIC DEL CENTRE DIRECCIONAL DE CERDANYOLA DEL VALLÈS

Ajuntament de Cerdanyola del Vallès

INCASÒL Institut Català del Sòl

Autor del Projecte:

ALBERT NOGUERA i GROS

Projecte:

PROJECTE D'OBRES D'URBANITZACIÓ DEL SECTOR
PARC DE L'ALBA DE CERDANYOLA DEL VALLÈS

VIST I PLAU/MST I PLAU:
EL CAP DE SERVEI DE TERRITORI DE L'AJUNTAMENT DE CERDANYOLA DEL VALLÈS

VIST I PLAU/MST I PLAU:
EL CAP DE LA UNITAT DE PLANEJAMENT DE L'INSTITUT CATALÀ DEL SÒL

Emplaçament:

CERDANYOLA DEL VALLÈS

Títol del Plànol:

XARXA DE GAS
PLANTA

Escala:	Data:	Nombre Plànol
DIN A1 1/2.500 DIN A3 1/5.000	Setembre 2021	2.06.7.1
	Nom. de fitxer:	
	06.7.1.DWG	FULL 13 DE 17

dwg name: X:\05_PROJECTES\PROJECTE BÀSIC D'URBANITZACIÓ 2020\01 Aprovació definitiva\02_PLANOLS\06.7.1 X_Gas.dwg data d'impressió 06/09/2021 14:21:54 data d'ultim guardat 03/09/2021 2:30

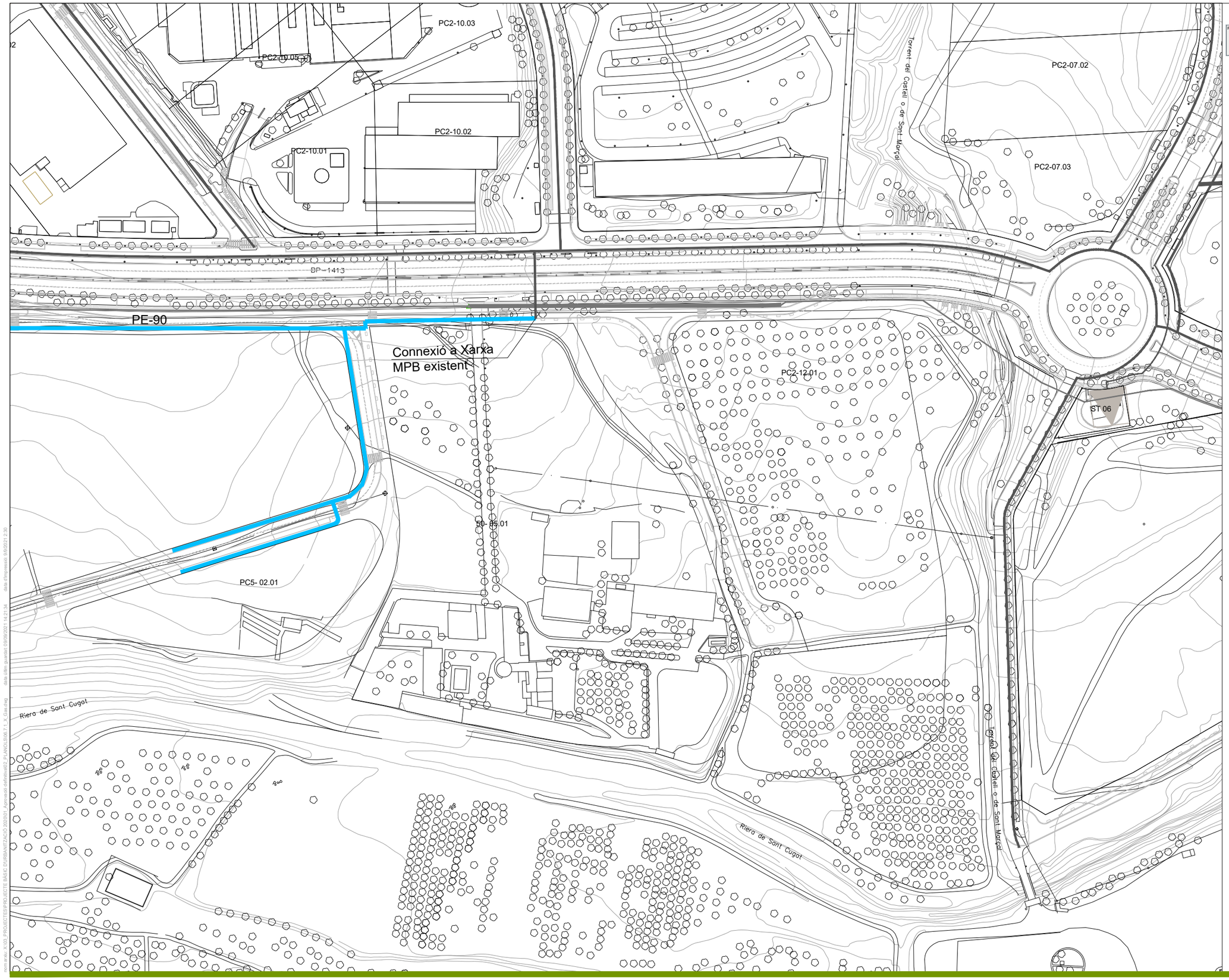

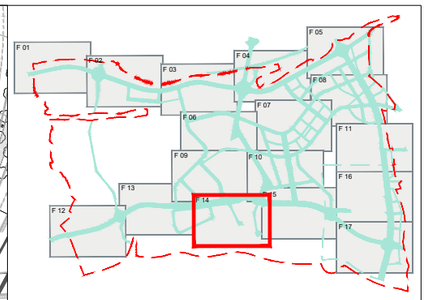

LLEGENDA

Xarxes de subministrament de Gas Natural

- Nova canalització MPB - 4bar (PEAD)
- Nova canalització APA - 16bar (acer 4")
- Nova canalització MPA - 0,4bar
- Nova EMM 4 - 0,4bar
- Canalització existent

PARC DE L'ALBA
CERDANYOLA DEL VALLÈS
BARCELONA / CATALUNYA

CONSORCI URBANÍSTIC
DEL CENTRE DIRECCIONAL
DE CERDANYOLA DEL VALLÈS

Ajuntament de Cerdanyola del Vallès

INCASÒL Institut Català del Sòl

Autor del Projecte:
ALBERT NOGUERA i GROS

Projecte:
PROJECTE D'OBRES D'URBANITZACIÓ DEL SECTOR
PARC DE L'ALBA DE CERDANYOLA DEL VALLÉS

VIST I PLAUVIST I PLAU:
EL CAP DE SERVEI DE TERRITORI DE L'AJUNTAMENT DE CERDANYOLA DEL VALLÈS

VIST I PLAUVIST I PLAU:
EL CAP DE LA UNITAT DE PLANEJAMENT DE L'INSTITUT CATALÀ DEL SÒL

Emplaçament:
CERDANYOLA DEL VALLÈS

Títol del Plànol:
XARXA DE GAS
PLANTA

Escala:
DIN A1 1/2.500
DIN A3 1/5.000

Data:
Setembre 2021

Nombre Plànol
2.06.7.1

Nom. de fitxer:
06.7.1.DWG

FULL 14 DE 17

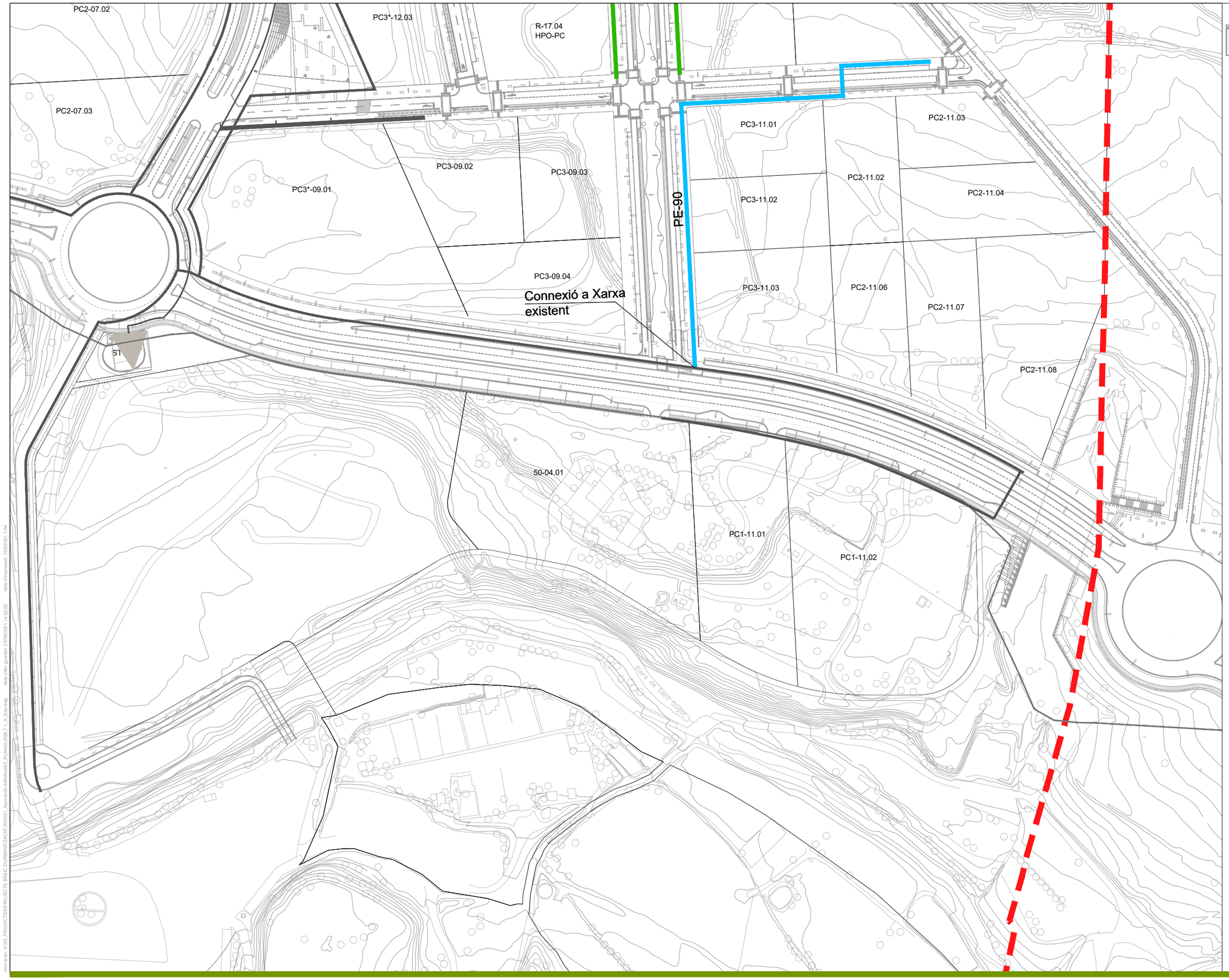

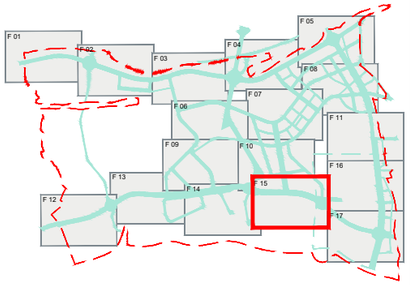

LLEGENDA

Xarxes de subministrament de Gas Natural

- Nova canalització MPB - 4bar (PEAD)
- Nova canalització APA - 16bar (acer 4")
- Nova canalització MPA - 0,4bar
- Nova EMM 4 - 0,4bar
- Canalització existent

PARC DE L'ALBA
CERDANYOLA DEL VALLÈS
BARCELONA / CATALUNYA

CONSORCI URBANÍSTIC
DEL CENTRE DIRECCIONAL
DE CERDANYOLA DEL VALLÈS

Ajuntament de Cerdanyola del Vallès

INCASÒL Institut Català del Sòl

Autor del Projecte:
ALBERT NOGUERA i GROS

Projecte:
PROJECTE D'OBRES D'URBANITZACIÓ DEL SECTOR
PARC DE L'ALBA DE CERDANYOLA DEL VALLÉS

VIST I PLAUVIST I PLAU:
EL CAP DE SERVEI DE TERRITORI DE L'AJUNTAMENT DE CERDANYOLA DEL VALLÈS

VIST I PLAUVIST I PLAU:
EL CAP DE LA UNITAT DE PLANEJAMENT DE L'INSTITUT CATALÀ DEL SÒL

Emplaçament:
CERDANYOLA DEL VALLÈS

Títol del Plànol:
XARXA DE GAS
PLANTA

Escala:
DIN A1 1/2.500
DIN A3 1/5.000

Data:
Setembre 2021

Nombre Plànol
2.06.7.1

Nom. de fitxer:
06.7.1.DWG

FULL 15 DE 17

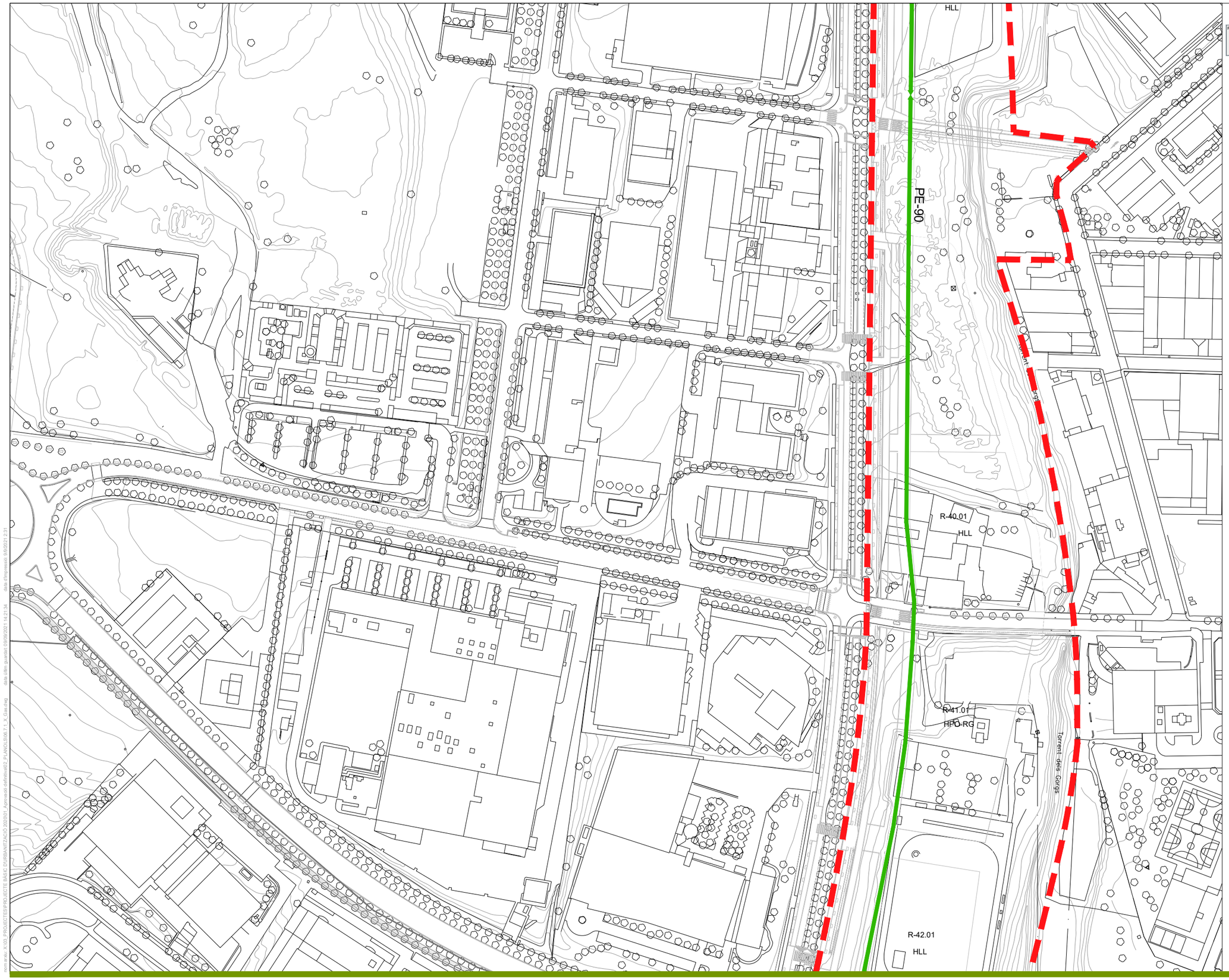

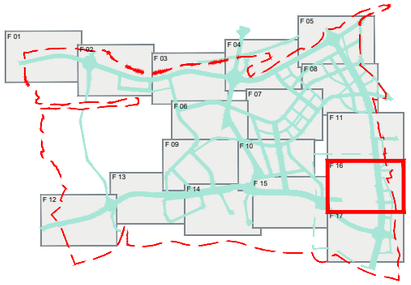

LLEGENDA

Xarxes de subministrament de Gas Natural

- Nova canalització MPB - 4bar (PEAD)
- Nova canalització APA - 16bar (acer 4")
- Nova canalització MPA - 0,4bar
- Nova EMM 4 - 0,4bar
- Canalització existent

PARC DE L'ALBA
CERDANYOLA DEL VALLÈS
BARCELONA / CATALUNYA

CONSORCI URBANÍSTIC
DEL CENTRE DIRECCIONAL
DE CERDANYOLA DEL VALLÈS

Ajuntament de Cerdanyola del Vallès

INCASÒL Institut Català del Sòl

Autor del Projecte:
ALBERT NOGUERA i GROS

Projecte:
PROJECTE D'OBRES D'URBANITZACIÓ DEL SECTOR
PARC DE L'ALBA DE CERDANYOLA DEL VALLÉS

VIST I PLAUVIST I PLAU: EL CAP DE SERVEI DE TERRITORI DE L'AJUNTAMENT DE CERDANYOLA DEL VALLÈS

VIST I PLAUVIST I PLAU: EL CAP DE LA UNITAT DE PLANEJAMENT DE L'INSTITUT CATALÀ DEL SÒL

Emplaçament:
CERDANYOLA DEL VALLÈS

Títol del Plànol:
XARXA DE GAS
PLANTA

Escala:
DIN A1 1/2.500
DIN A3 1/5.000

Data:
Setembre 2021

Nombre Plànol
2.06.7.1

Nom. de fitxer:
06.7.1.DWG

FULL 14 DE 17

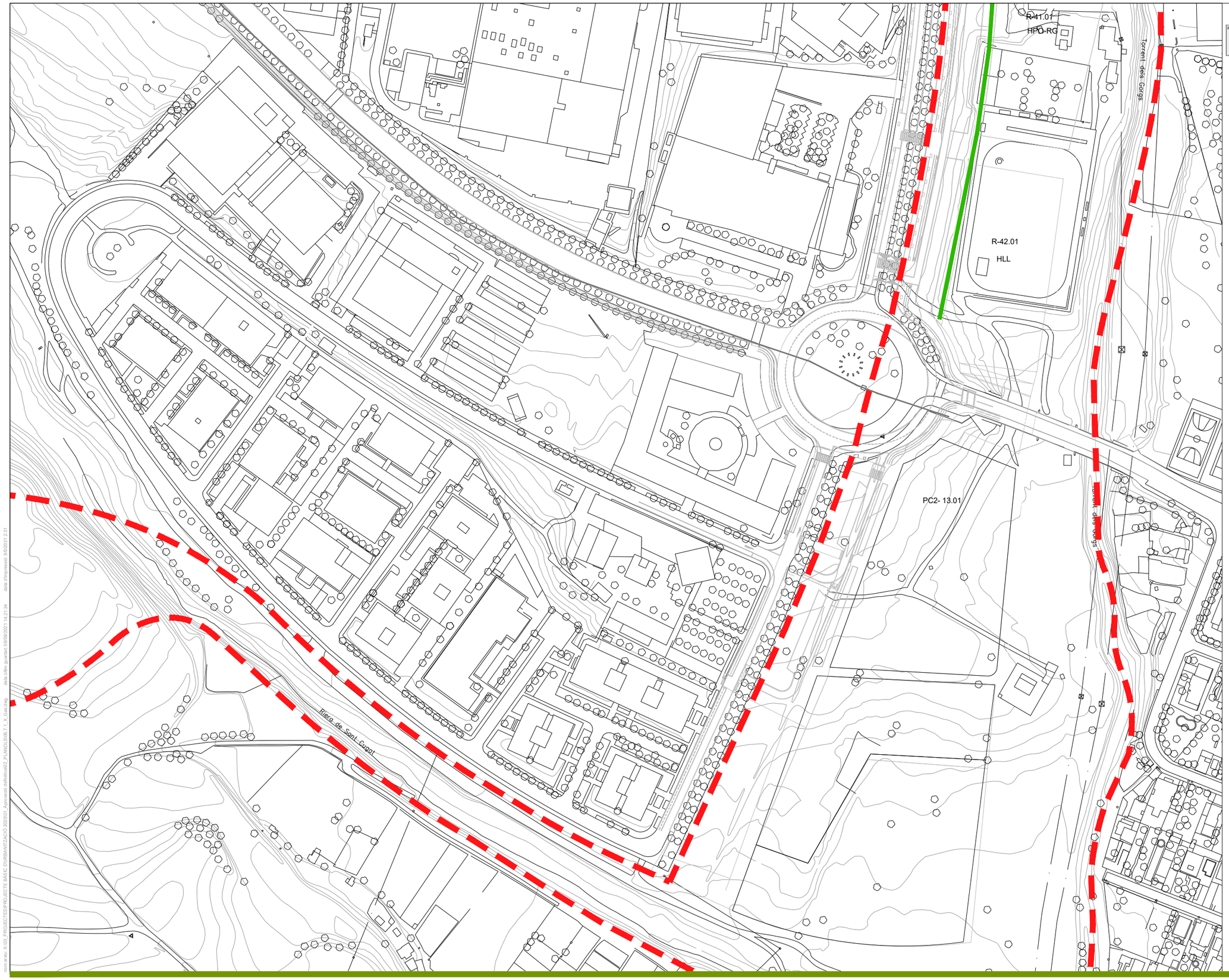

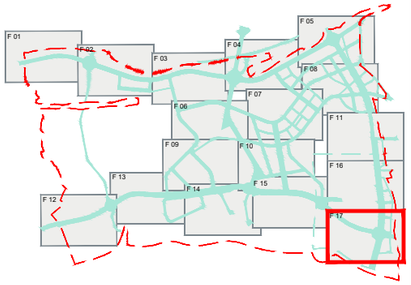

LLEGENDA

Xarxes de subministrament de Gas Natural

- Nova canalització MPB - 4bar (PEAD)
- Nova canalització APA - 16bar (acer 4")
- Nova canalització MPA - 0,4bar
- Nova EMM 4 - 0,4bar
- Canalització existent

PARC DE L'ALBA
CERDANYOLA DEL VALLÈS
BARCELONA / CATALUNYA

CONSORCI URBANÍSTIC
DEL CENTRE DIRECCIONAL
DE CERDANYOLA DEL VALLÈS

Ajuntament de Cerdanyola del Vallès

INCASÒL Institut Català del Sòl

Autor del Projecte:
ALBERT NOGUERA i GROS

Projecte:
PROJECTE D'OBRES D'URBANITZACIÓ DEL SECTOR
PARC DE L'ALBA DE CERDANYOLA DEL VALLÉS

VIST I PLAUVIST I PLAU:
EL CAP DE SERVEI DE TERRITORI DE L'AJUNTAMENT DE CERDANYOLA DEL VALLÈS

VIST I PLAUVIST I PLAU:
EL CAP DE LA UNITAT DE PLANEJAMENT DE L'INSTITUT CATALÀ DEL SÒL

Emplaçament:
CERDANYOLA DEL VALLÈS

Títol del Plànol:
XARXA DE GAS
PLANTA

Escala:
DIN A1 1/2.500
DIN A3 1/5.000

Data:
Setembre 2021

Nombre Plànol
2.06.7.1

Nom. de fitxer:
06.7.1.DWG

FULL 17 DE 17

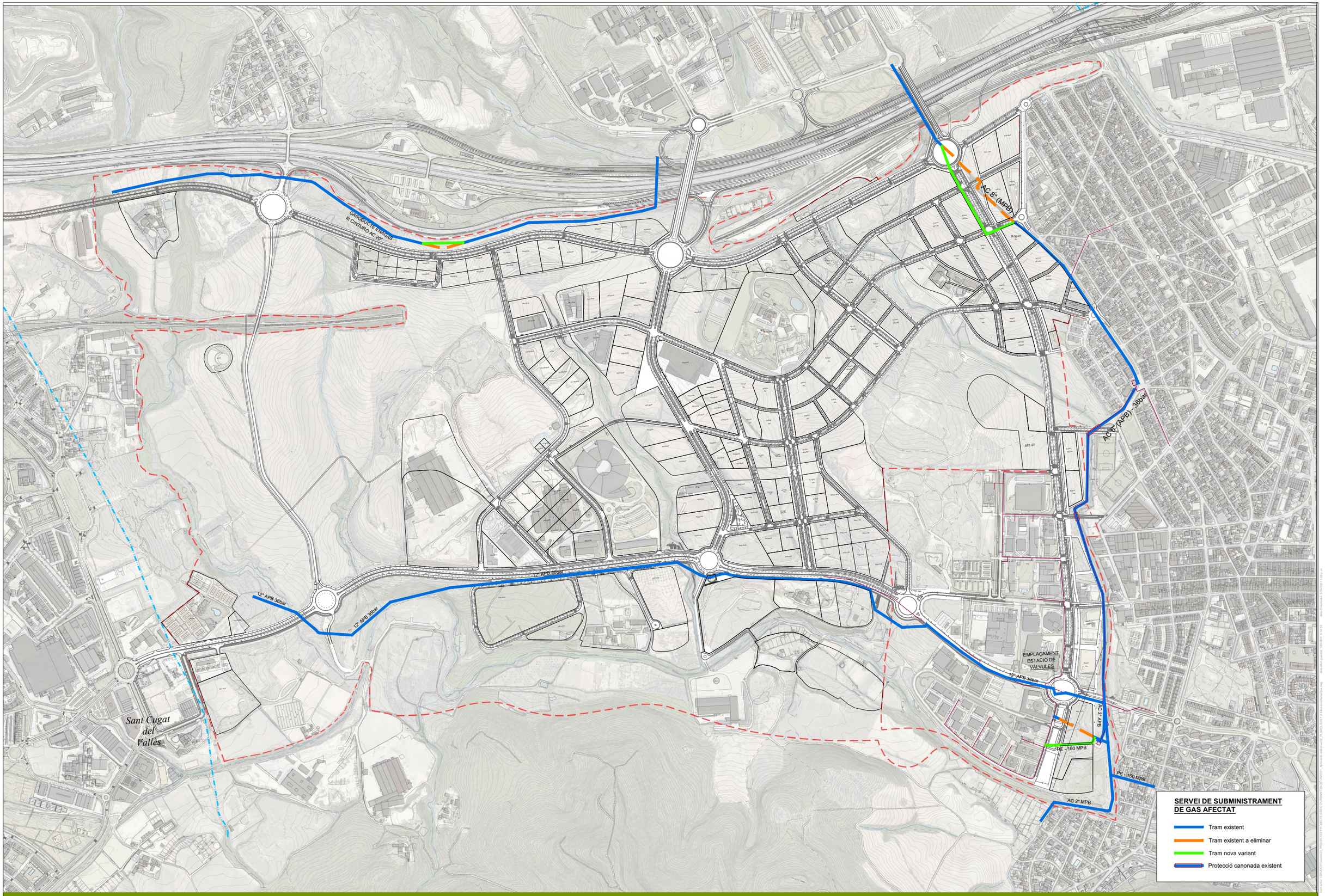

PARCDEL'ALBA
CERDANYOLA DEL VALLÈS
BARCELONA / CATALUNYA

CONSORCI URBANÍSTIC DEL CENTRE DIRECCIONAL DE CERDANYOLA DEL VALLÈS

Ajuntament de Cerdanyola del Vallès

INCASÒL Institut Català del Sòl

Autor del Projecte:

ALBERT NOGUERA i GROS

Projecte:

ESTUDI D'OBRES BÀSIQUES D'URBANITZACIÓ DEL SECTOR PARC DE L'ALBA DE CERDANYOLA DEL VALLÉS

VIST I PLAU/VIST I PLAU:
EL CAP DE SERVEI DE TERRITORI DE L'AJUNTAMENT DE CERDANYOLA DEL VALLÈS

VIST I PLAU/VIST I PLAU:
EL CAP DE LA UNITAT DE PLANEJAMENT DE L'INSTITUT CATALÀ DEL SÒL

Emplaçament:

CERDANYOLA DEL VALLÈS

Títol del Plànol:

SERVEIS AFECTATS
XARXA DE GAS

Escala:

DIN A1 1/5.000
DIN A3 1/10.000

Data: Setembre 2021

Nombre Plànol: 3. A03.3

Nom. de fitxer: 012.02.DWG

FULL 1 DE 1