DILIGÈNCIA que s’estén per fer constar que aquest document va ser aprovat pel Consell General del Consorci Urbanístic del Centre Direccional de Cerdanyola del Vallès en la seva sessió de 29 de setembre de 2021.
La secretària del Consell, María del Mar Blasi

2021.10.13 09:11:46
+02'00'

PLÀNOLS 01-04

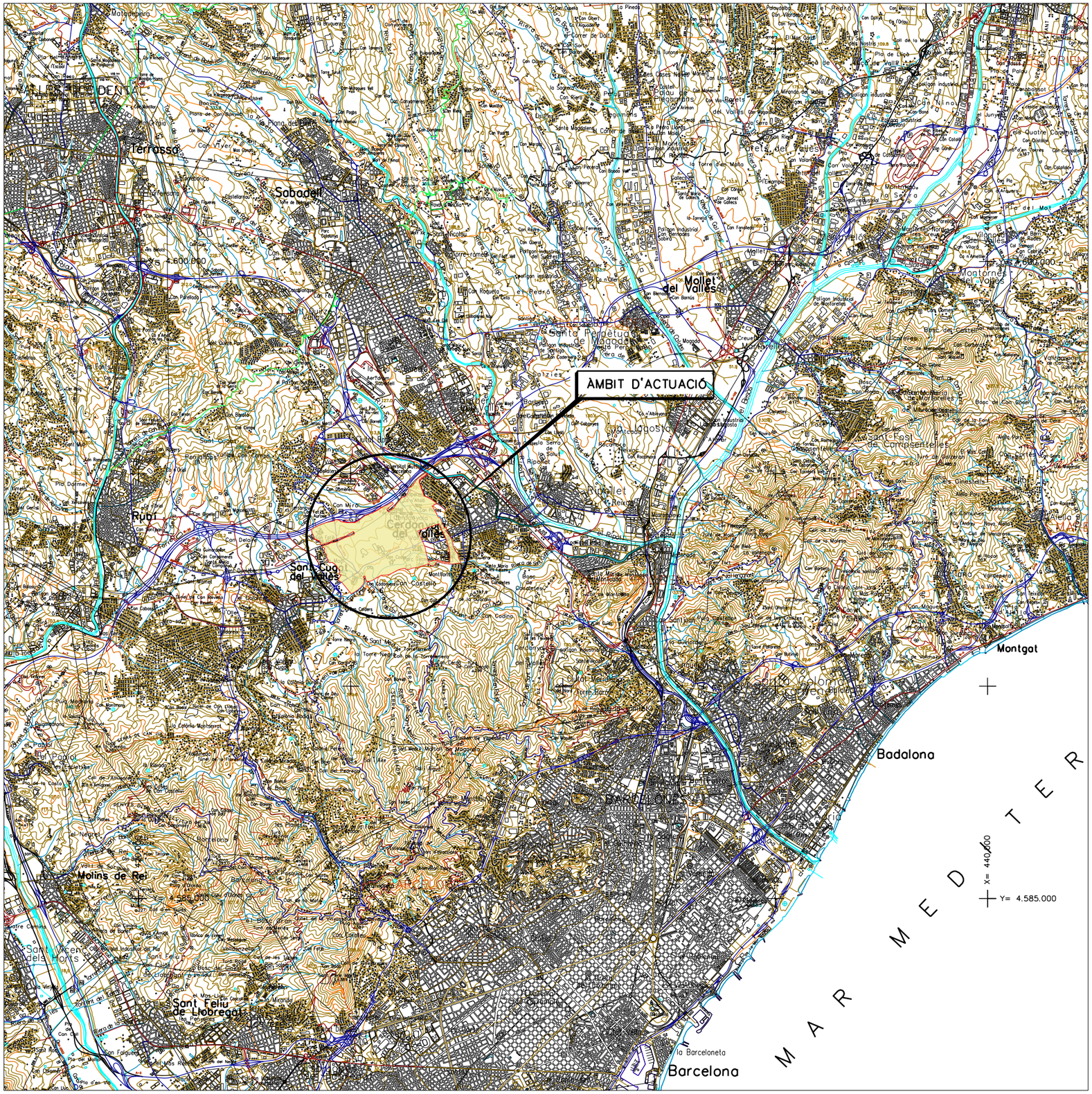

ÍNDEX DE PLÀNOLS

Nº PLÀNOL	TÍTOL	Nº FULLS
1.	**Situació i Índex**	1
2.	**Emplaçament**	1
3.	**Planta Topogràfica**	1
4.	**Planta d'Enderrocs**	10
5.	**Planta General. Àmbits de Projecte i Fases d'Urbanització**	1
6.	**Projecte d'urbanització de vials**	
06.1.0	Obres realitzades	1
06.1.1	Planta d'Eixos	1
06.1.2	Perfils Longitudinals	54
06.1.3	Perfils transversals	83
06.2.1	Planta paviments	11
06.2.2	Seccions tipus	6
06.2.3	Detalls	2
06.3.1	Planta clavegueram	11
06.3.2	Perfils Longitudinals de la xarxa de pluvials	37
06.3.3	Perfils longitudinals de la xarxa de residuals	31
06.3.4	Detalls de Clavegueram	6
06.4.1	Xarxa d'enllumenat planta	13
06.4.2	Detalls	5
06.5.1	Xarxa elèctrica planta	11
06.5.2	Afeccions a les xarxes Elèctriques	1
06.5.3	Detalls	4
06.6.1	Xarxa d'Abastament d'Aigua Planta	10
06.6.2	Afeccions a les xarxes d'aigua existents	1
06.7.1	Xarxa de Gas	1
06.7.2	Afeccions a Serveis Existents	1
06.8.1	Xarxa de Telecomunicacions	1
06.8.2	Afeccions a Serveis Existents	1
06.8.3	Detalls	1
06.9.1	Xarxa de Fred i Calor	1
06.10.0	Estructures noves i executades	1
06.10.1	Planta noves estructures índex	1
06.10.2	Estructura EST V-A1.1	4
06.10.3	Estructura EST V-A1.2	3
06.10.4	Estructura OD-ADIF.1	2
06.10.5	Estructura PAS-ADIF.2	1
06.10.6	Estructura OD-MAGRANS	10
06.10.7	Estructura V-B.2	13
06.10.8	Estructura V-C.2	3
06.10.9	Estructura M-EPb7	5
06.10.11	Estructura M-Ep6	5
06.10.11	Estructura V-7.1	11
06.10.12	Estructura V-E.1	13
06.10.13	Estructura V-F.1	13
06.10.14	Estructura V-Gb.1	13
06.10.15	Estructura V-Riera Sant Cugat	13
06.10.16	Estructura OD-Sant Marçal	10
06.10.17	Estructura Fals Túnel	3
06.10.18	Estructura M-C.3	3
06.11.1	Planta Semaforització	14
06.11.2	Planta Senyalització i Abalissament	11
06.12	Jardineria i xarxa de reg	
06.12.1	Jardineria Planta d'arbrat d'alineació	1
06.12.2	Jardineria Planta detall - Rambla del Castell	1
06.12.3	Jardineria Seccions Jardineria- eixos A1,A2 i A3	1
06.12.4	Jardineria Seccions- Avinguda dels Gorgs	1
06.12.5	Xarxa de reg planta	11
06.12.6	Xarxa de reg dipòsit	6
06.13.1	Afeccions a Serveis Existents Oleoducte	1
07	**Connexions Exteriors i elements comuns**	
07.1.1	Connexions exteriors i elements comuns	1
08	**Espais lliures**	
08.1.0	Àmbits d'actuació dels espais lliures	1
08.1.1	Àmbit d'actuació corredor verd	2
08.1.2	Àmbit d'actuació Riera de Sant Cugat	1
08.1.3	Projecte torrent Sant Marçal	1
08.1.4	Projecte Parc del Castell	1
08.1.5	Projecte Magrans Nord	1
08.1.6	Projecte Magrans Sud	1
08.1.7	Projecte Torrent innominat	1
08.2.0	Proposta de la bassa de laminació	1
09	**Protecció civil**	
09.1.0	Planta pantalles acústiques	1
09.2.1	Seccions transversals i longitudinal	8

PARC **DE L'ALBA**
CERDANYOLA DEL VALLÈS
BARCELONA / CATALUNYA

CONSORCI URBANÍSTIC DEL CENTRE DIRECCIONAL DE CERDANYOLA DEL VALLÈS

Ajuntament de Cerdanyola del Vallès

INCASÒL Institut Català del Sòl

Autor del Projecte:
ALBERT NOGUERA i GROS

Projecte:
PROJECTE D'OBRES D'URBANITZACIÓ DEL SECTOR
PARC DE L'ALBA DE CERDANYOLA DEL VALLÈS

VIST I PLAUMIST I PLAU:
EL CAP DE SERVEI DE TERRITORI DE L'AJUNTAMENT DE CERDANYOLA DEL VALLÈS

VIST I PLAUMIST I PLAU:
EL CAP DE LA UNITAT DE PLANEJAMENT DE L'INSTITUT CATALÀ DEL SÒL

Emplaçament:
CERDANYOLA DEL VALLÈS

Títol del Plànol:
SITUACIÓ I ÍNDEX

Escala:
S/E

Data: Setembre 2021

Nombre Plànol: 2.01.00

Nom. de fitxer: 0.1.DWG

FULL.....DE.....

PARC **DE L'ALBA**
CERDANYOLA DEL VALLÈS
BARCELONA / CATALUNYA

CONSORCI URBANÍSTIC DEL CENTRE DIRECCIONAL DE CERDANYOLA DEL VALLÈS

Ajuntament de Cerdanyola del Vallès

INCASÒL Institut Català del Sòl

Autor del Projecte:

ALBERT NOGUERA i GROS

Projecte:

PROJECTE D'OBRES D'URBANITZACIÓ DEL SECTOR
PARC DE L'ALBA DE CERDANYOLA DEL VALLÉS

VIST I PLAU/VIST I PLAU:
EL CAP DE SERVEI DE TERRITORI DE L'AJUNTAMENT **DE CERDANYOLA DEL VALLÉS**

VIST I PLAU/VIST I PLAU:
EL CAP DE LA UNITAT DE PLANEJAMENT DE **L'INSTITUT CATALÀ DEL SÒL**

Emplaçament:

CERDANYOLA DEL VALLÈS

Títol del Plànol:

EMPLAÇAMENT

Escala:

DIN A1 1/10.000
DIN A3 1/20.000

Data: Setembre 2021

Nombre Plànol: 2. 02.00

Nom. de fitxer: 02.00.DWG

FULL 1 DE 1

PUNT	COORDENADES				PUNT	COORDENADES				PUNT	COORDENADES				PUNT	COORDENADES			
	NOM	X	Y	Z		NOM	X	Y	Z		NOM	X	Y	Z		NOM	X	Y	Z
	0002			134.617		5001			126.315		6004			95.871	31	6014	425.333,097	4.594.020,234	139.020
	0034			96.486		5002			126.598		6005			112.062	32	6015	425.157,208	4.593.900,027	152.941
	2028			158.970		5003			120.136		6006			109.890	33	6016	424.991,476	4.593.857,503	153.682
	2036			103.171		5004			117.528		6007			107.103	34	8001	425.158,087	4.592.653,137	103.396
	3003			113.070		5005			126.074		6008			103.858	35	8002	424.876,825	4.593.874,541	150.846
	3004			105.635		5006			102.958		6009			126.848	36	8003	424.749,140	4.593.930,619	153.886
	3005			113.026		5007			105.338		6010			116.313	37	8004	424.591,460	4.593.916,529	154.921
	3006			127.103		6001			102.076		6011			119.181	38	8005	424.362,722	4.593.846,270	143.130
	3007			93.020		6002			97.198		6012			124.569					
	3008			97.835		6003			96.959		6013			134.290					

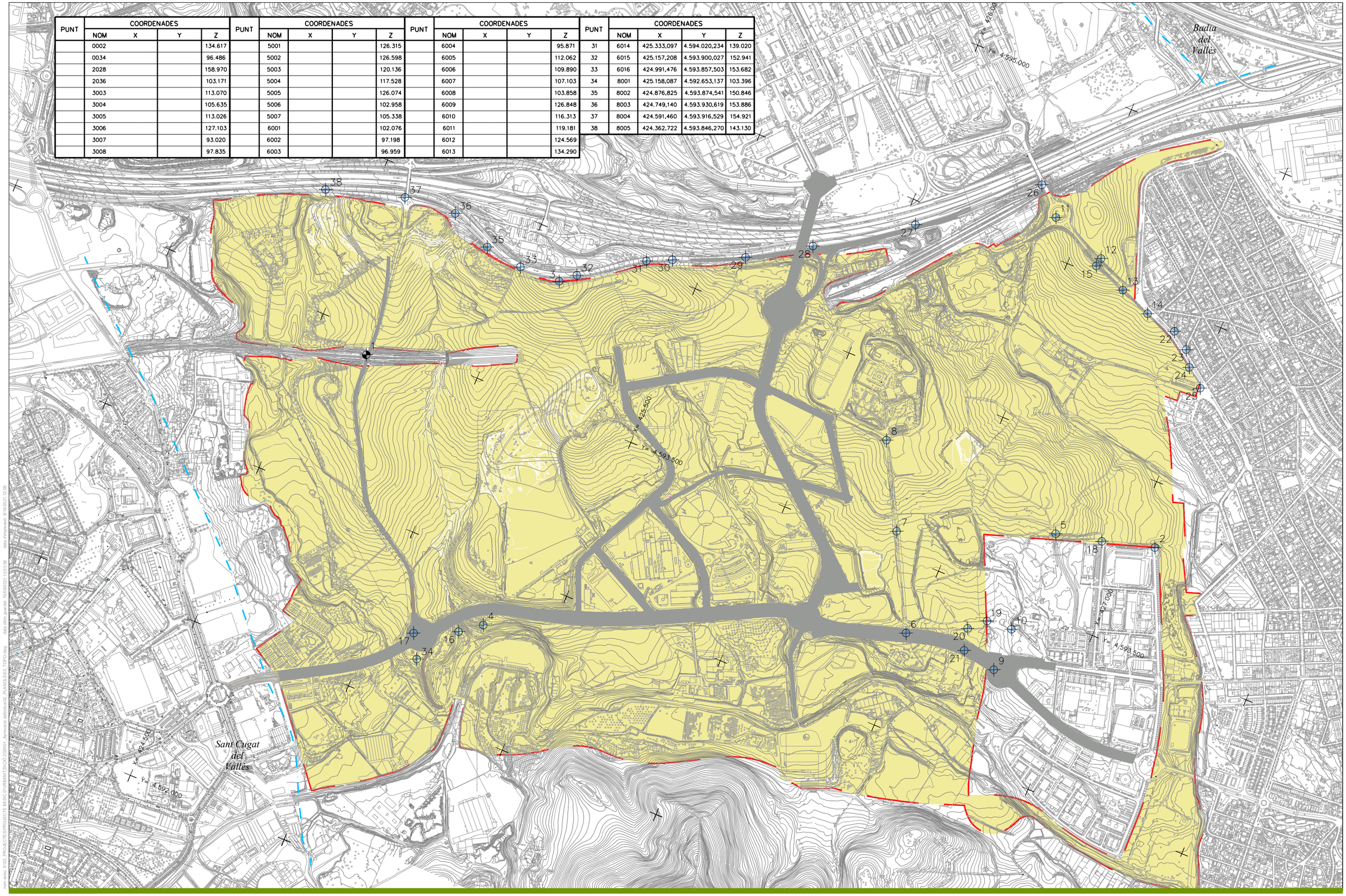

PARC **DE L'ALBA**
CERDANYOLA DEL VALLÈS
BARCELONA / CATALUNYA

CONSORCI URBANÍSTIC DEL CENTRE DIRECCIONAL DE CERDANYOLA DEL VALLÈS

Ajuntament de Cerdanyola del Vallès

INCASÒL Institut Català del Sòl

Autor del Projecte:

ALBERT NOGUERA i GROS

Projecte:

PROJECTE D'OBRES D'URBANITZACIÓ DEL SECTOR
PARC DE L'ALBA DE CERDANYOLA DEL VALLÈS

VIST I PLAUMIST I PLAU:
EL CAP DE SERVEI DE TERRITORI DE L'AJUNTAMENT DE CERDANYOLA DEL VALLÈS

VIST I PLAUMIST I PLAU:
EL CAP DE LA UNITAT DE PLANEJAMENT DE L'INSTITUT CATALÀ DEL SÒL

Emplaçament:

CERDANYOLA DEL VALLÈS

Títol del Plànol:

TOPOGRAFIA

Escala:

DIN A1 1/5.000
DIN A3 1/10.000

Data:	Nombre Plànol
Setembre 2021	2.03.00
Nom. de fitxer:	
3.TOPO.DWG	FULL 1 DE 1

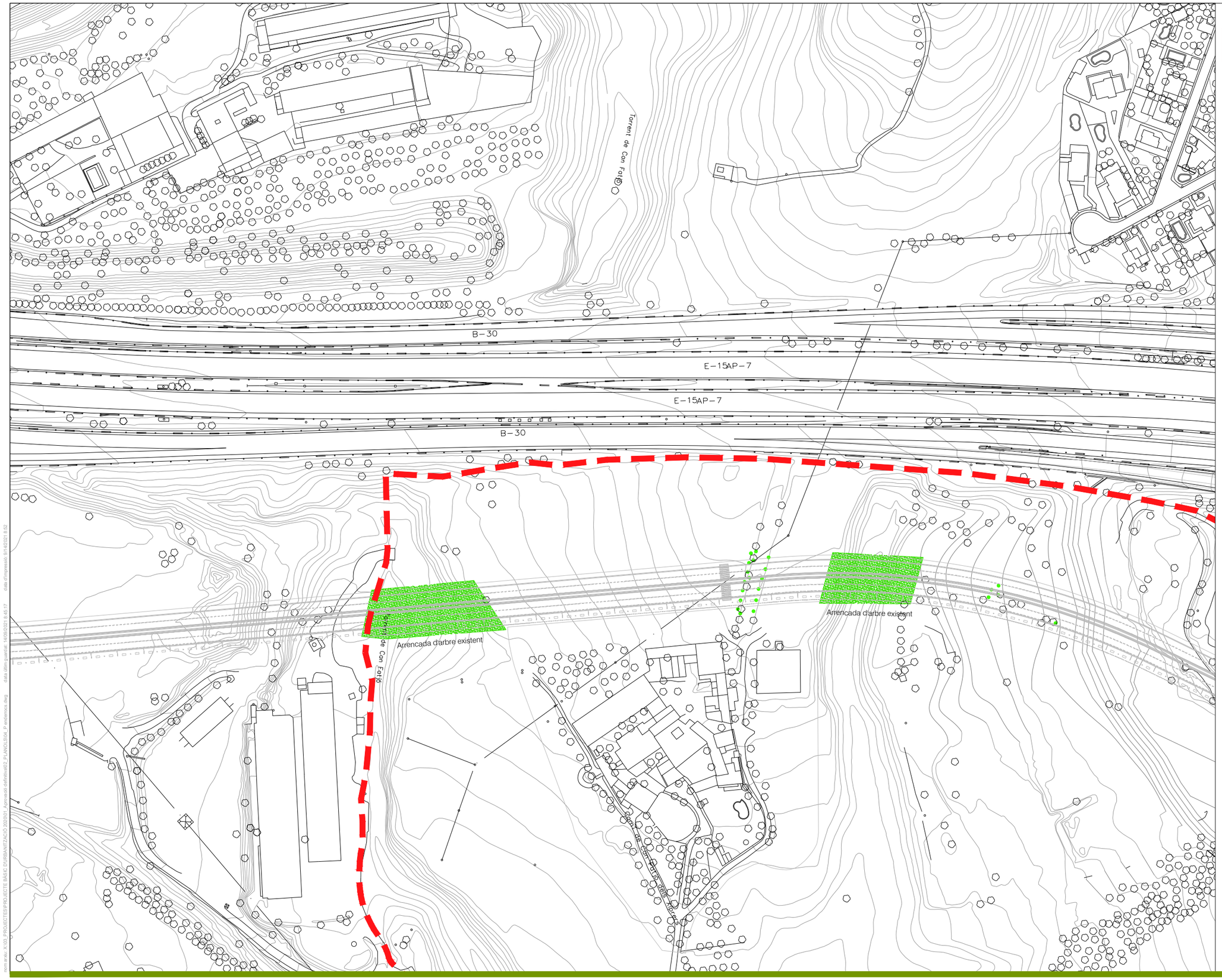

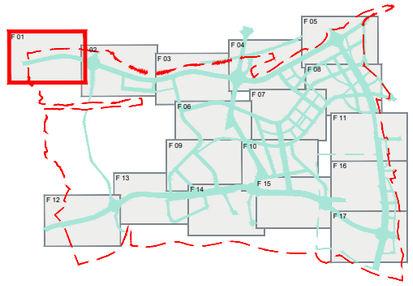

LLEGENDA

- Enderroc de ferm existent
- Enderroc de paviment de formigó
- Fresat de 5cm de gruix de paviment de mescla bituminosa
- Enderroc de vorera de panot existent
- Enderroc de vorera de formigó
- Arrencada d'arbre existent
- Arbres a transplantar
- Retirada de bàcul d'enllumenat
- Retirada de senyal de trànsit
- Enderroc d'edificacions
- Enderroc tanca de formigó
- Enderroc de vorada granítica
- Enderroc de vorada remuntable

nom arxiu: X:\03_PROJECTES\PROJECTE BÀSIC D'URBANITZACIÓ 2020\01_Aprovació definitiva\02_PLANOLS\04_P enderrocs.dwg data últim guardat: 14/09/2021 8:45:17 data d'impressió: 9/14/2021 8:52

PARC DE L'ALBA
CERDANYOLA DEL VALLÈS
BARCELONA / CATALUNYA

CONSORCI URBANÍSTIC
DEL CENTRE DIRECCIONAL
DE CERDANYOLA DEL VALLÈS

Ajuntament de Cerdanyola del Vallès

INCASÒL Institut Català del Sòl

Autor del Projecte:
ALBERT NOGUERA i GROS

Projecte:
PROJECTE D'OBRES D'URBANITZACIÓ DEL SECTOR
PARC DE L'ALBA DE CERDANYOLA DEL VALLÉS

VIST I PLAUVIST I PLAU:
EL CAP DE SERVEI DE TERRITORI DE L'AJUNTAMENT DE CERDANYOLA DEL VALLÈS

VIST I PLAUVIST I PLAU:
EL CAP DE LA UNITAT DE PLANEJAMENT DE L'INSTITUT CATALÀ DEL SÒL

Emplaçament:
CERDANYOLA DEL VALLÈS

Títol del Plànol:
ENDERROCS
PLANTA

Escala:
DIN A1 1/2500
DIN A3 1/5000

Data:
Setembre 2021

Nombre Plànol
2. 04.00

Nom. de fitxer:
04.00.DWG

FULL 01 DE 17

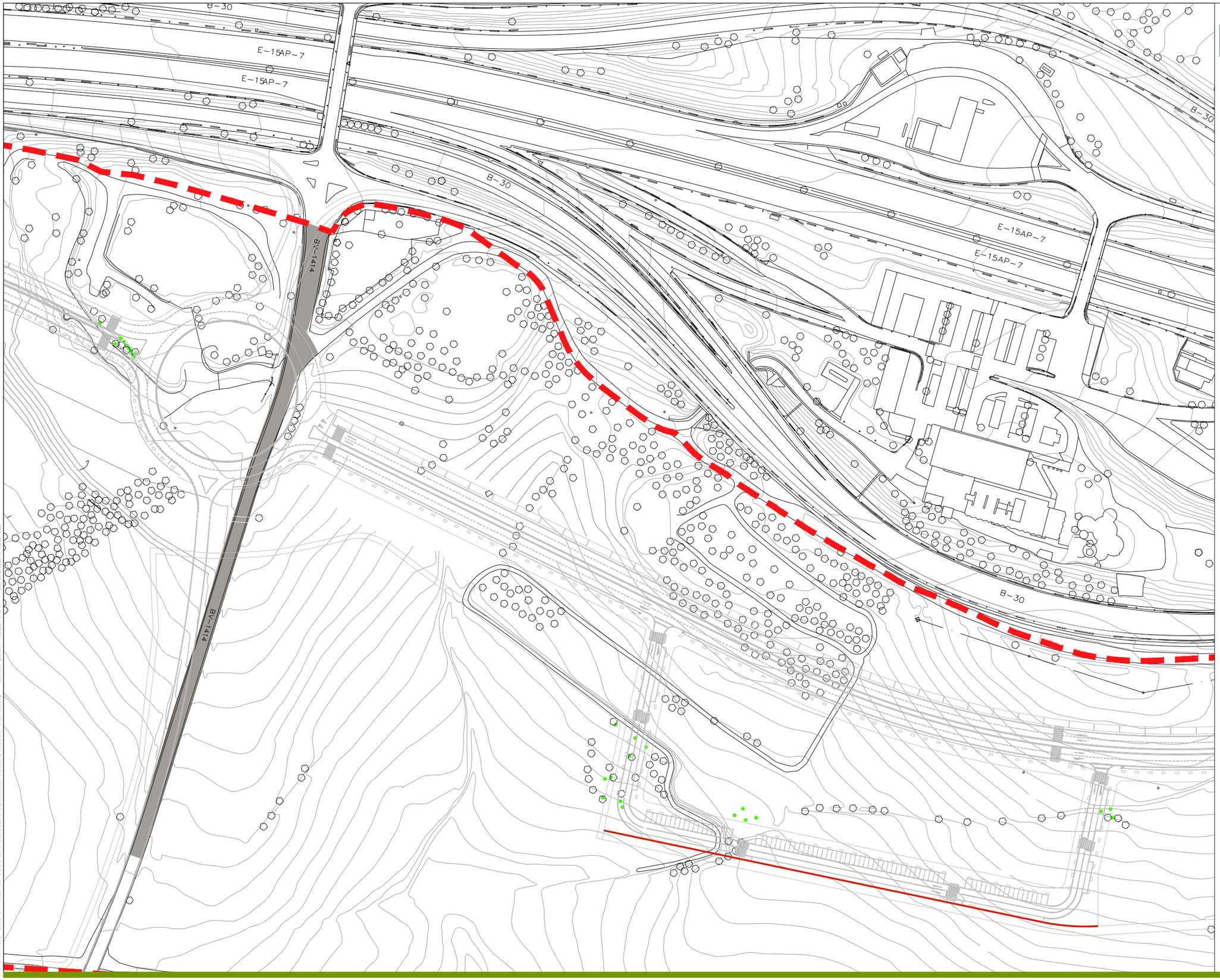

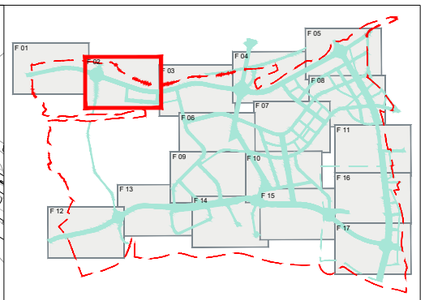

LLEGENDA

- Enderroc de ferm existent
- Enderroc de paviment de formigó
- Fresat de 5cm de gruix de paviment de mescla bituminosa
- Enderroc de vorera de panot existent
- Enderroc de vorera de formigó
- Arrencada d'arbre existent
- Arbres a transplantar
- Retirada de bàcul d'enllumenat
- Retirada de senyal de trànsit
- Enderroc d'edificacions
- Enderroc tanca de formigó
- Enderroc de vorada granítica
- Enderroc de vorada remuntable

PARC DE L'ALBA
CERDANYOLA DEL VALLÈS
BARCELONA / CATALUNYA

CONSORCI URBANÍSTIC
DEL CENTRE DIRECCIONAL
DE CERDANYOLA DEL VALLÈS

Ajuntament de Cerdanyola del Vallès

INCASÒL Institut Català del Sòl

Autor del Projecte:
ALBERT NOGUERA i GROS

Projecte:
PROJECTE D'OBRES D'URBANITZACIÓ DEL SECTOR
PARC DE L'ALBA DE CERDANYOLA DEL VALLÉS

VIST I PLAUVIST I PLAU:
EL CAP DE SERVEI DE TERRITORI DE L'AJUNTAMENT DE CERDANYOLA DEL VALLÈS

VIST I PLAUVIST I PLAU:
EL CAP DE LA UNITAT DE PLANEJAMENT DE L'INSTITUT CATALÀ DEL SÒL

Emplaçament:
CERDANYOLA DEL VALLÈS

Títol del Plànol:
ENDERROCS
PLANTA

Escala:
DIN A1 1/2.500
DIN A3 1/5.000

Data:
Setembre 2021

Nombre Plànol
2.04.00

Nom. de fitxer:
04.00.DWG

FULL 02 DE 17

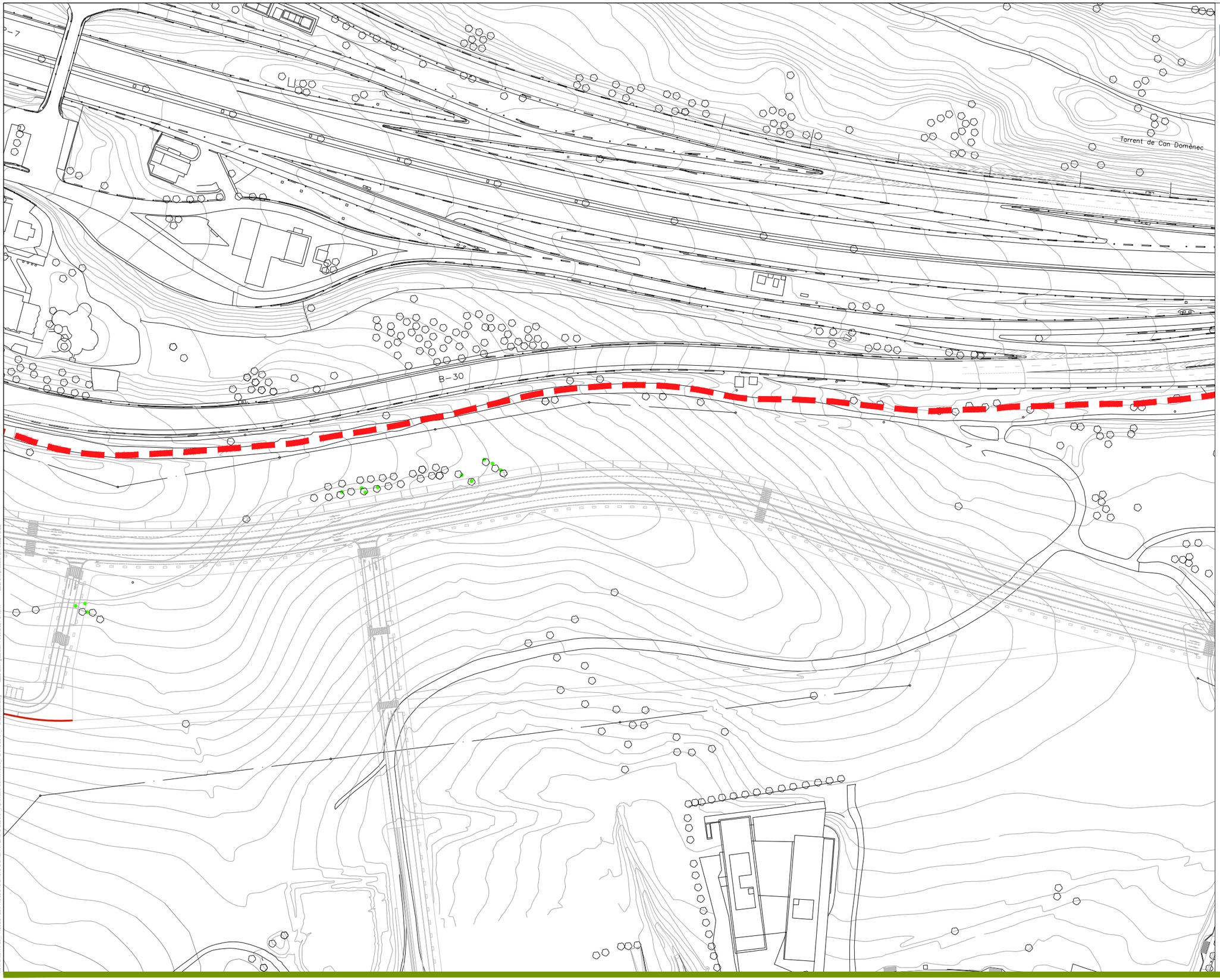

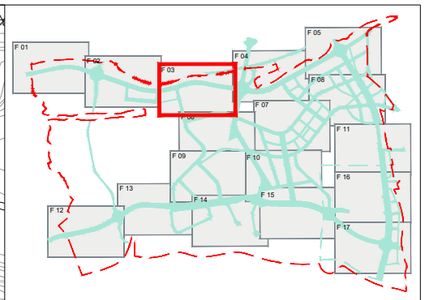

LLEGENDA

- Enderroc de ferm existent
- Enderroc de paviment de formigó
- Fresat de 5cm de gruix de paviment de mescla bituminosa
- Enderroc de vorera de panot existent
- Enderroc de vorera de formigó
- Arrencada d'arbre existent
- Arbres a transplantar
- Retirada de bàcul d'enllumenat
- Retirada de senyal de trànsit
- Enderroc d'edificacions
- Enderroc tanca de formigó
- Enderroc de vorada granítica
- Enderroc de vorada remuntable

PARC **DE L'ALBA**
CERDANYOLA DEL VALLÈS
BARCELONA / CATALUNYA

CONSORCI URBANÍSTIC DEL CENTRE DIRECCIONAL DE CERDANYOLA DEL VALLÈS

Ajuntament de Cerdanyola del Vallès

INCASÒL Institut Català del Sòl

Autor del Projecte:

ALBERT NOGUERA i GROS

Projecte:

PROJECTE D'OBRES D'URBANITZACIÓ DEL SECTOR
PARC DE L'ALBA DE CERDANYOLA DEL VALLÈS

VIST I PLAUVIST I PLAU:
EL CAP DE SERVEI DE TERRITORI DE L'AJUNTAMENT DE CERDANYOLA DEL VALLÈS

VIST I PLAUVIST I PLAU:
EL CAP DE LA UNITAT DE PLANEJAMENT DE L'INSTITUT CATALÀ DEL SÒL

Emplaçament:

CERDANYOLA DEL VALLÈS

Títol del Plànol:

PROJECTE D'URBANITZACIÓ
ENDERROCS
PLANTA

Escala:	Data:	Nombre Plànol
DIN A1 1/500 DIN A3 1/2.500	Setembre 2021	2.04.00
	Nom. de fitxer: 04.00.DWG	FULL 3 DE 10

nom arxiu: X:\00_PROJECTES\PROJECTE BÀSIC D'URBANITZACIÓ 2020\01 Aprovació definitiva\02_PLANOLS\04_P enderrocs.dwg data últim guardat: 14/09/2021 8:45:17 data d'impressió: 9/11/2021 8:52

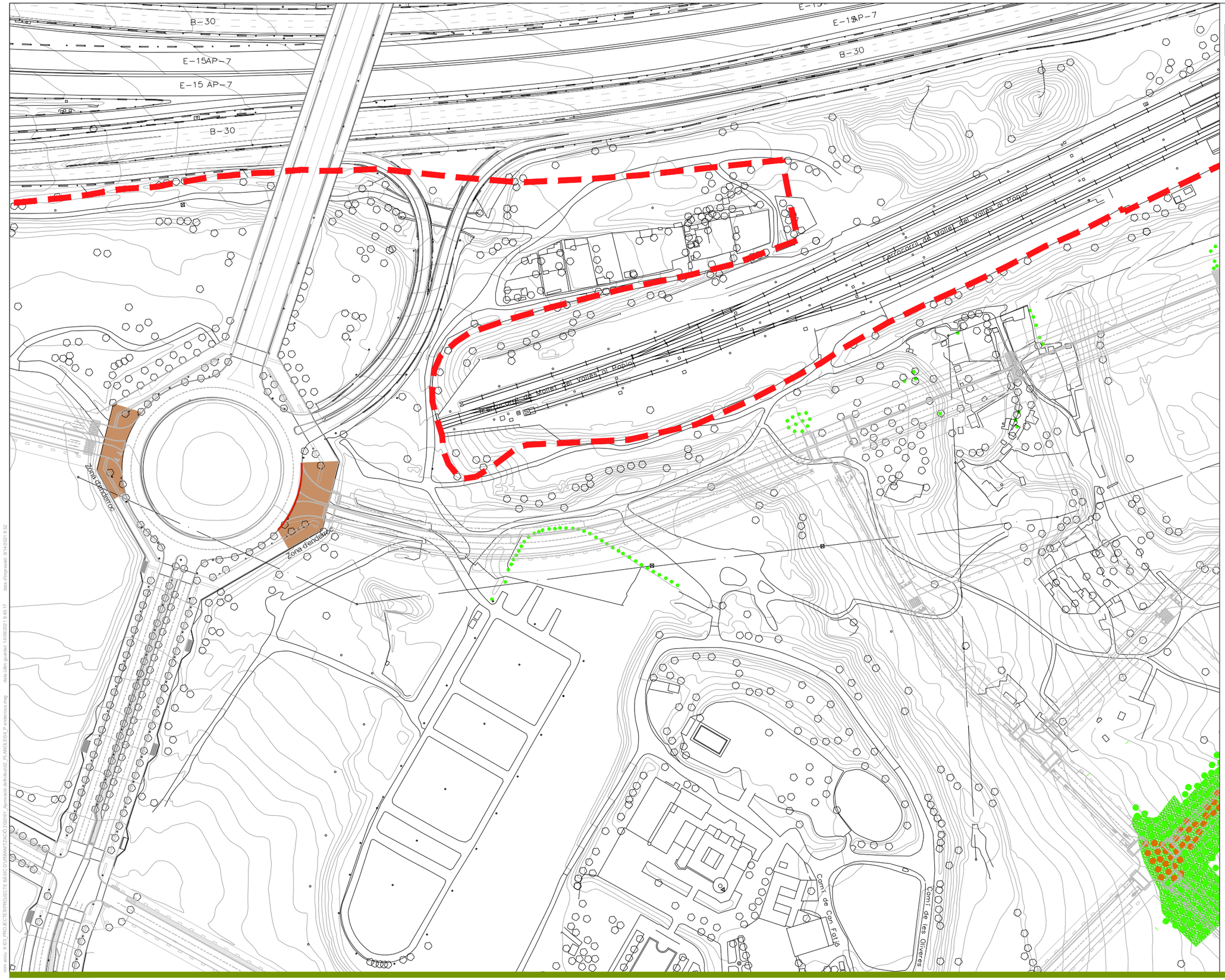

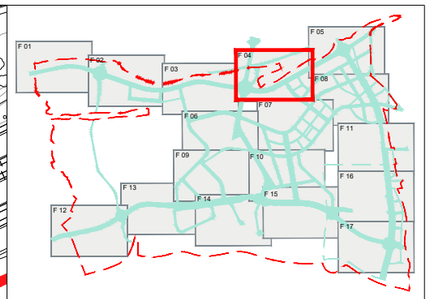

LLEGENDA

- Enderroc de ferm existent
- Enderroc de paviment de formigó
- Fresat de 5cm de gruix de paviment de mescla bituminosa
- Enderroc de vorera de panot existent
- Enderroc de vorera de formigó
- Arrencada d'arbre existent
- Arbres a transplantar
- Retirada de bàcul d'enllumenat
- Retirada de senyal de trànsit
- Enderroc d'edificacions
- Enderroc tanca de formigó
- Enderroc de vorada granítica
- Enderroc de vorada remuntable

PARC **DE L'ALBA**
CERDANYOLA DEL VALLÈS
BARCELONA / CATALUNYA

CONSORCI URBANÍSTIC DEL CENTRE DIRECCIONAL DE CERDANYOLA DEL VALLÈS

Ajuntament de Cerdanyola del Vallès

INCASÒL Institut Català del Sòl

Autor del Projecte:

ALBERT NOGUERA i GROS

Projecte:

PROJECTE D'OBRES D'URBANITZACIÓ DEL SECTOR PARC DE L'ALBA DE CERDANYOLA DEL VALLÈS

VIST I PLAI/VIST I PLAU:
EL CAP DE SERVEI DE TERRITORI DE L'AJUNTAMENT DE CERDANYOLA DEL VALLÈS

VIST I PLAI/VIST I PLAU:
EL CAP DE LA UNITAT DE PLANEJAMENT DE L'INSTITUT CATALÀ DEL SÒL

Emplaçament:

CERDANYOLA DEL VALLÈS

Títol del Plànol:

PROJECTE D'URBANITZACIÓ
ENDERROCS
PLANTA

Escala:	Data:	Nombre Plànol
DIN A1 1/5.000 DIN A3 1/2.500	Setembre 2021	2.04.00
	Nom. de fitxer: 04.00.DWG	FULL 4 DE 17

nom arxiu: X:\03_PROJECTES\PROJECTE BÀSIC D'URBANITZACIÓ 2020\01_Aprovació definitiva\02_PLANOLS\04_P enderrocs.dwg data última guardat: 14/09/2021 8:45:17 data d'impressió: 9/14/2021 8:52

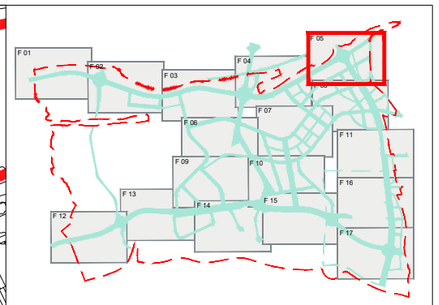

LLEGENDA

- Enderroc de ferm existent
- Enderroc de paviment de formigó
- Fresat de 5cm de gruix de paviment de mescla bituminosa
- Enderroc de vorera de panot existent
- Enderroc de vorera de formigó
- Arrencada d'arbre existent
- Arbres a transplantar
- Retirada de bàcul d'enllumenat
- Retirada de senyal de trànsit
- Enderroc d'edificacions
- Enderroc tanca de formigó
- Enderroc de vorada granítica
- Enderroc de vorada remuntable

PARC **DE L'ALBA**
CERDANYOLA DEL VALLÈS
BARCELONA / CATALUNYA

CONSORCI URBANÍSTIC DEL CENTRE DIRECCIONAL DE CERDANYOLA DEL VALLÈS

Ajuntament de Cerdanyola del Vallès

INCASÒL Institut Català del Sòl

Autor del Projecte:

ALBERT NOGUERA i GROS

Projecte:

PROJECTE D'OBRES D'URBANITZACIÓ DEL SECTOR PARC DE L'ALBA DE CERDANYOLA DEL VALLÈS

VIST I PLANAT I PLAU:
EL CAP DE SERVEI DE TERRITORI DE L'AJUNTAMENT DE CERDANYOLA DEL VALLÈS

VIST I PLANAT I PLAU:
EL CAP DE LA UNITAT DE PLANEJAMENT DE L'INSTITUT CATALÀ DEL SÒL

Emplaçament:

CERDANYOLA DEL VALLÈS

Títol del Plànol:

PROJECTE D'URBANITZACIÓ
ENDERROCS
PLANTA

Escala:	Data:	Nombre Plànol
DIN A1 1/2.500 DIN A3 1/5.000	Setembre 2021	2.04.00
	Nom. de fitxer: 04.00.DWG	FULL 5 DE 17

nom arxiu: X:\03_PROJECTES\PROJECTE BÀSIC D'URBANITZACIÓ 2020\01_Aprovació definitiva\02_PLANOLS\04_P enderrocs.dwg data utlim guardat: 14/09/2021 8:45:17 data d'impressió: 9/14/2021 8:53

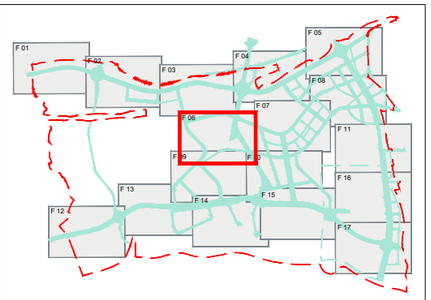

LLEGENDA

- Enderroc de ferm existent
- Enderroc de paviment de formigó
- Fresat de 5cm de gruix de paviment de mescla bituminosa
- Enderroc de vorera de panot existent
- Enderroc de vorera de formigó
- Arrencada d'arbre existent
- Arbres a transplantar
- Retirada de bàcul d'enllumenat
- Retirada de senyal de trànsit
- Enderroc d'edificacions
- Enderroc tanca de formigó
- Enderroc de vorada granítica
- Enderroc de vorada remuntable

nom arxiu: X:\03. PROJECTES\PROJECTE BÀSIC D'URBANITZACIÓ 2020\01. Aprovació definitiva\02. PLANOLS\04. P enderrocs.dwg data darrer guardat: 14/09/2021 8:45:17 data d'impressió: 9/14/2021 8:53

PARC **DE L'ALBA**
CERDANYOLA DEL VALLÈS
BARCELONA / CATALUNYA

CONSORCI URBANÍSTIC DEL CENTRE DIRECCIONAL DE CERDANYOLA DEL VALLÈS

Ajuntament de Cerdanyola del Vallès

INCASÒL Institut Català del Sòl

Autor del Projecte:

ALBERT NOGUERA i GROS

Projecte:

PROJECTE D'OBRES D'URBANITZACIÓ DEL SECTOR PARC DE L'ALBA DE CERDANYOLA DEL VALLÉS

VIST I PLANVIST I PLAU:
EL CAP DE SERVEI DE TERRITORI DE L'AJUNTAMENT DE CERDANYOLA DEL VALLÈS

VIST I PLANVIST I PLAU:
EL CAP DE LA UNITAT DE PLANEJAMENT DE L'INSTITUT CATALÀ DEL SÒL

Emplaçament:

CERDANYOLA DEL VALLÈS

Títol del Plànol:

PROJECTE D'URBANITZACIÓ
ENDERROCS
PLANTA

Escala:	Data:	Nombre Plànol
DIN A1 1/2.500 DIN A3 1/5.000	Setembre 2021	2.04.00
	Nom. de fitxer: 04.00.DWG	FULL 6 DE 17

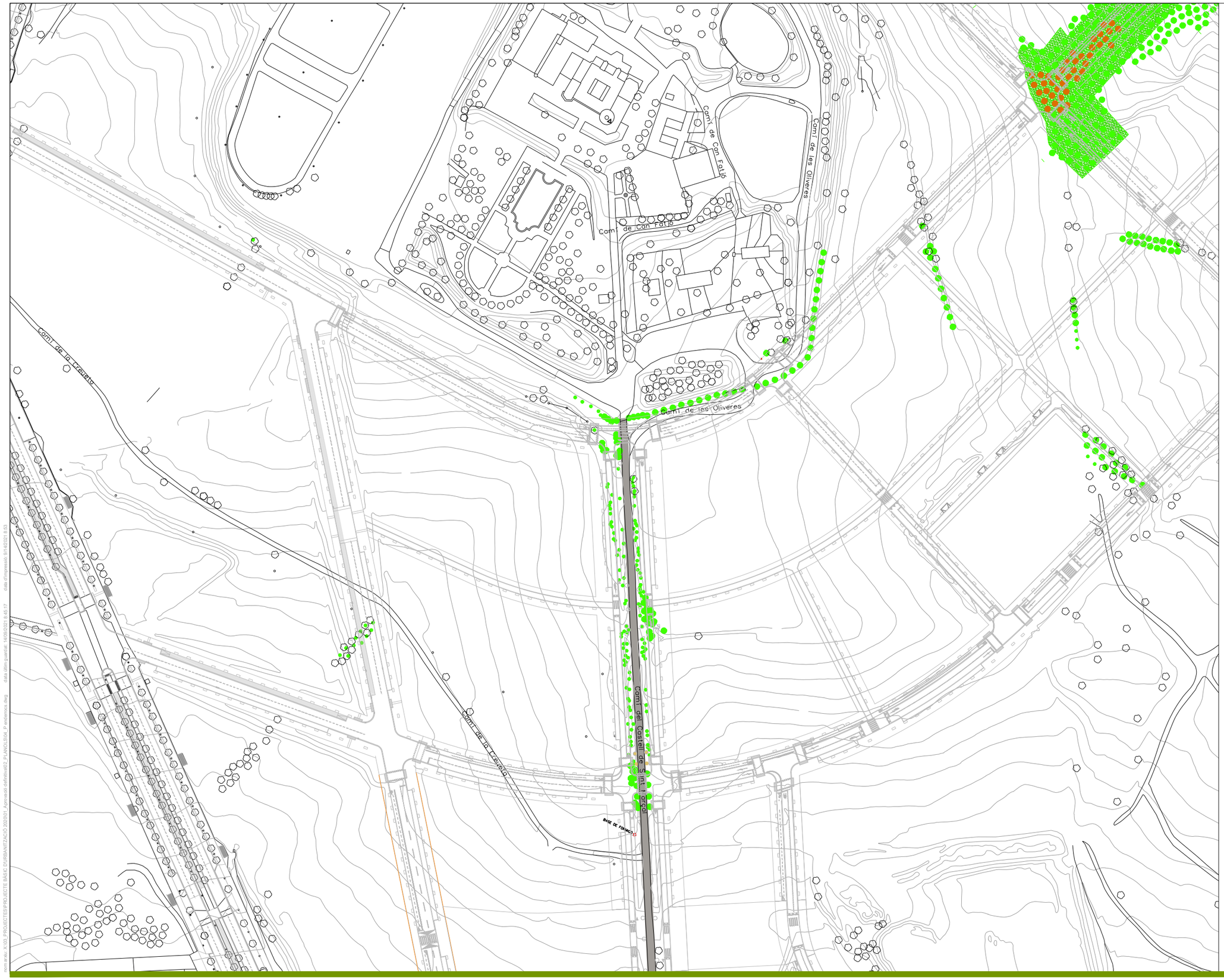

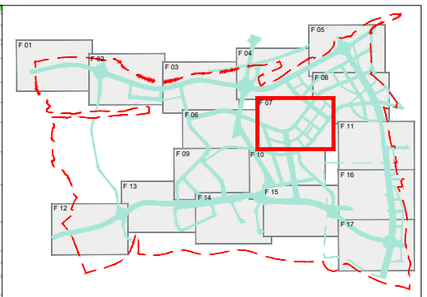

LLEGENDA

- Enderroc de ferm existent
- Enderroc de paviment de formigó
- Fresat de 5cm de gruix de paviment de mescla bituminosa
- Enderroc de vorera de panot existent
- Enderroc de vorera de formigó
- Arrencada d'arbre existent
- Arbres a transplantar
- Retirada de bàcul d'enllumenat
- Retirada de senyal de trànsit
- Enderroc d'edificacions
- Enderroc tanca de formigó
- Enderroc de vorada granítica
- Enderroc de vorada remuntable

nom arxiu: X:\03_PROJECTES\PROJECTE BÀSIC D'URBANITZACIÓ 2020\01_Aprovació definitiva\02_PLANOLS\04_P enderrocs.dwg data últim guardat: 14/09/2021 8:45:17 data d'impressió: 9/14/2021 8:53

PARC **DE L'ALBA**
CERDANYOLA DEL VALLÈS
BARCELONA / CATALUNYA

CONSORCI URBANÍSTIC
DEL CENTRE DIRECCIONAL
DE CERDANYOLA DEL VALLÈS

Ajuntament de Cerdanyola del Vallès

INCASÒL Institut Català del Sòl

Autor del Projecte:
ALBERT NOGUERA i GROS

Projecte:
PROJECTE D'OBRES D'URBANITZACIÓ DEL SECTOR
PARC DE L'ALBA DE CERDANYOLA DEL VALLÉS

VIST I PLAUVIST I PLAU:
EL CAP DE SERVEI DE TERRITORI DE L'AJUNTAMENT DE CERDANYOLA DEL VALLÈS

VIST I PLAUVIST I PLAU:
EL CAP DE LA UNITAT DE PLANEJAMENT DE L'INSTITUT CATALÀ DEL SÒL

Emplaçament:
CERDANYOLA DEL VALLÈS

Títol del Plànol:
PROJECTE D'URBANITZACIÓ
ENDERROCS
PLANTA

Escala:
DIN A1 1/2.500
DIN A3 1/5.000

Data:
Setembre 2021

Nombre Plànol
2.04.00

Nom. de fitxer:
04.00.DWG

FULL 07 DE 17

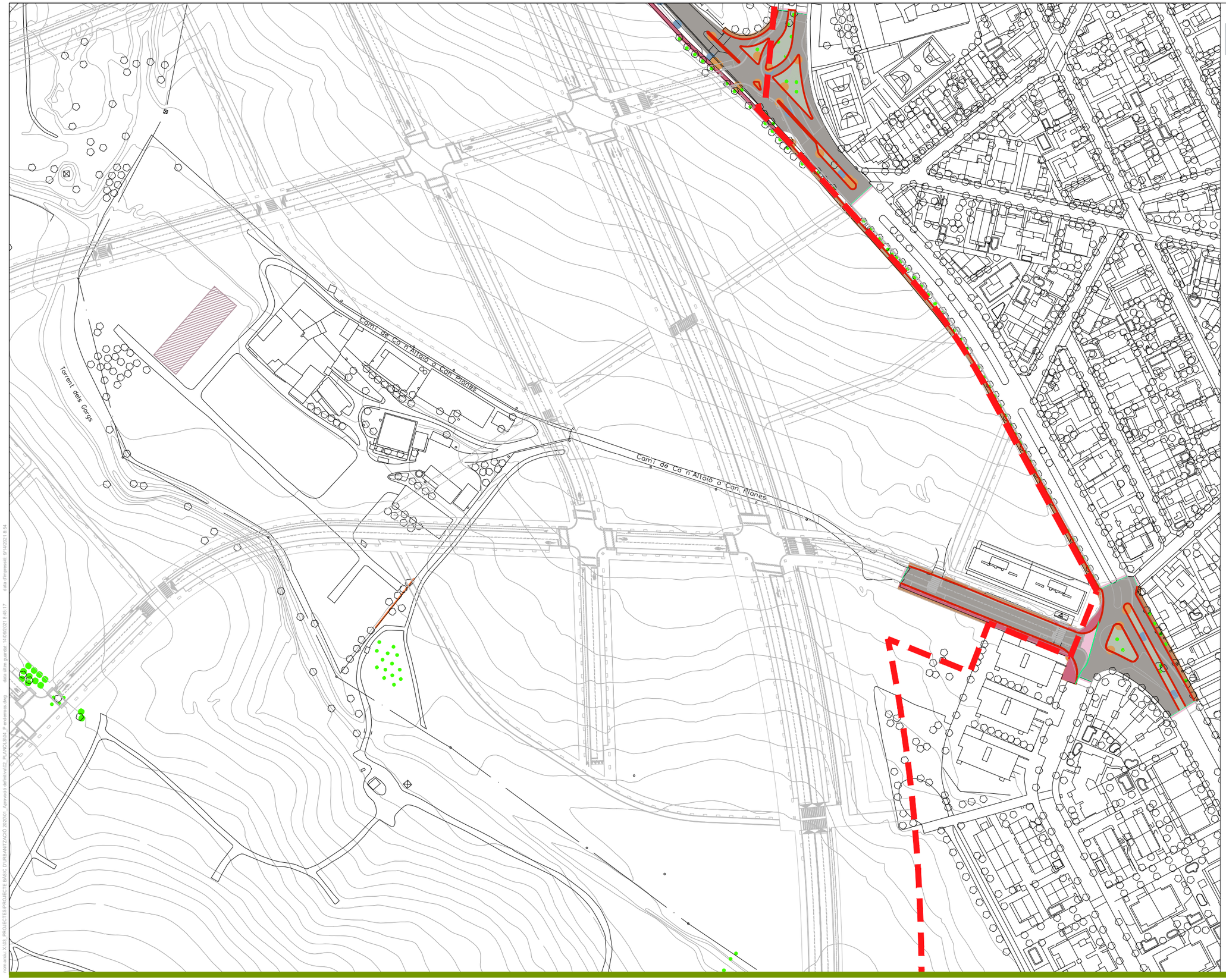

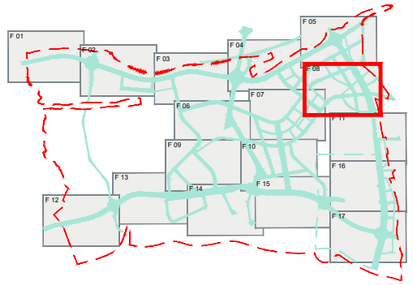

LLEGENDA

- Enderroc de ferm existent
- Enderroc de paviment de formigó
- Fresat de 5cm de gruix de paviment de mescla bituminosa
- Enderroc de vorera de panot existent
- Enderroc de vorera de formigó
- Arrencada d'arbre existent
- Arbres a transplantar
- Retirada de bàcul d'enllumenat
- Retirada de senyal de trànsit
- Enderroc d'edificacions
- Enderroc tanca de formigó
- Enderroc de vorada granítica
- Enderroc de vorada remuntable

nom arxiu: X:\03_PROJECTES\PROJECTE BÀSIC D'URBANITZACIÓ 2020\01_Aprovació definitiva\02_PLANOLS\04_P enderrocs.dwg data últim guardat: 14/09/2021 8:45:17 data d'impressió: 9/14/2021 8:54

PARC **DE L'ALBA**
CERDANYOLA DEL VALLÈS
BARCELONA / CATALUNYA

CONSORCI URBANÍSTIC DEL CENTRE DIRECCIONAL DE CERDANYOLA DEL VALLÈS

Ajuntament de Cerdanyola del Vallès

INCASÒL Institut Català del Sòl

Autor del Projecte:
ALBERT NOGUERA i GROS

Projecte:
PROJECTE D'OBRES D'URBANITZACIÓ DEL SECTOR PARC DE L'ALBA DE CERDANYOLA DEL VALLÉS

VIST I PLAUVIST I PLAU: EL CAP DE SERVEI DE TERRITORI DE L'AJUNTAMENT DE CERDANYOLA DEL VALLÈS

VIST I PLAUVIST I PLAU: EL CAP DE LA UNITAT DE PLANEJAMENT DE L'INSTITUT CATALÀ DEL SÒL

Emplaçament:
CERDANYOLA DEL VALLÈS

Títol del Plànol:
PROJECTE D'URBANITZACIÓ
ENDERROCS
PLANTA

Escala:
DIN A1 1/2.500
DIN A3 1/5.000

Data: Setembre 2021

Nombre Plànol: 2.04.00

Nom. de fitxer: 04.00.DWG

FULL 08 DE 17

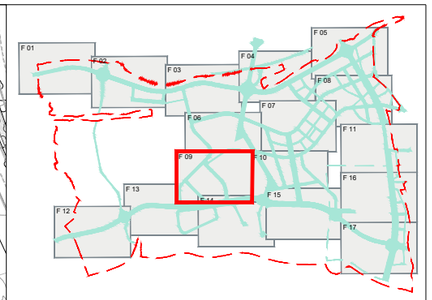

LLEGENDA

- Enderroc de ferm existent
- Enderroc de paviment de formigó
- Fresat de 5cm de gruix de paviment de mescla bituminosa
- Enderroc de vorera de panot existent
- Enderroc de vorera de formigó
- Arrencada d'arbre existent
- Arbres a transplantar
- Retirada de bàcul d'enllumenat
- Retirada de senyal de trànsit
- Enderroc d'edificacions
- Enderroc tanca de formigó
- Enderroc de vorada granítica
- Enderroc de vorada remuntable

nom annex: X:\03_PROJECTES\PROJECTE BÀSIC D'URBANITZACIÓ 2020\01_Aprovació definitiva\02_PLANOLS\04_P enderrocs.dwg data últim guardat: 14/09/2021 8:45:17 data d'impressió: 9/14/2021 8:54

PARC **DE L'ALBA**
CERDANYOLA DEL VALLÈS
BARCELONA / CATALUNYA

CONSORCI URBANÍSTIC DEL CENTRE DIRECCIONAL DE CERDANYOLA DEL VALLÈS

Ajuntament de Cerdanyola del Vallès

INCASÒL Institut Català del Sòl

Autor del Projecte:
ALBERT NOGUERA i GROS

Projecte:
PROJECTE D'OBRES D'URBANITZACIÓ DEL SECTOR PARC DE L'ALBA DE CERDANYOLA DEL VALLÉS

VIST I PLAUVIST I PLAU: EL CAP DE SERVEI DE TERRITORI DE L'AJUNTAMENT DE CERDANYOLA DEL VALLÈS

VIST I PLAUVIST I PLAU: EL CAP DE LA UNITAT DE PLANEJAMENT DE L'INSTITUT CATALÀ DEL SÒL

Emplaçament:
CERDANYOLA DEL VALLÈS

Títol del Plànol:
PROJECTE D'URBANITZACIÓ
ENDERROCS
PLANTA

Escala:
DIN A1 1/2.500
DIN A3 1/5.000

Data: Setembre 2021

Nombre Plànol: 2.04.00

Nom. de fitxer: 04.00.DWG

FULL 09 DE 17

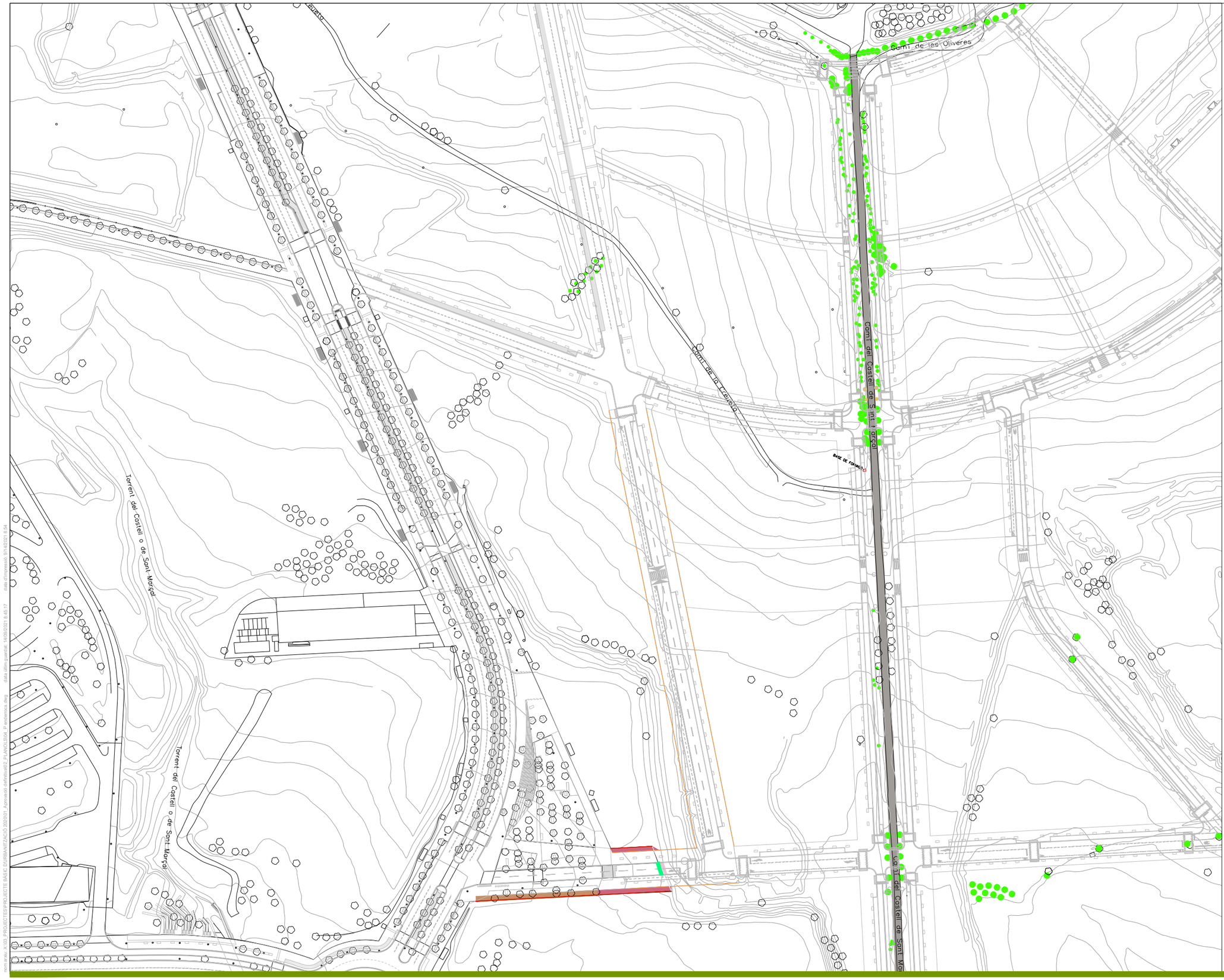

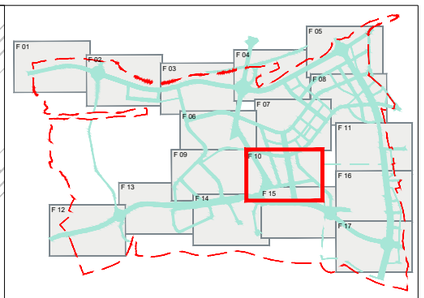

LLEGENDA

- Enderroc de ferm existent
- Enderroc de paviment de formigó
- Fresat de 5cm de gruix de paviment de mescla bituminosa
- Enderroc de vorera de panot existent
- Enderroc de vorera de formigó
- Arrencada d'arbre existent
- Arbres a transplantar
- Retirada de bàcul d'enllumenat
- Retirada de senyal de trànsit
- Enderroc d'edificacions
- Enderroc tanca de formigó
- Enderroc de vorada granítica
- Enderroc de vorada remuntable

PARC **DE L'ALBA**
CERDANYOLA DEL VALLÈS
BARCELONA / CATALUNYA

CONSORCI URBANÍSTIC DEL CENTRE DIRECCIONAL DE CERDANYOLA DEL VALLÈS

Ajuntament de Cerdanyola del Vallès

INCASÒL Institut Català del Sòl

Autor del Projecte:

ALBERT NOGUERA i GROS

Projecte:

PROJECTE D'OBRES D'URBANITZACIÓ DEL SECTOR
PARC DE L'ALBA DE CERDANYOLA DEL VALLÈS

VIST I PLAUMIST I PLAU:
EL CAP DE SERVEI DE TERRITORI DE L'AJUNTAMENT DE CERDANYOLA DEL VALLÈS

VIST I PLAUMIST I PLAU:
EL CAP DE LA UNITAT DE PLANEJAMENT DE L'INSTITUT CATALÀ DEL SÒL

Emplaçament:

CERDANYOLA DEL VALLÈS

Títol del Plànol:

PROJECTE D'URBANITZACIÓ
ENDERROCS
PLANTA

Escala:
DIN A1 1/2.500
DIN A3 1/5.000

Data: Setembre 2021

Nombre Plànol: 2.04.00

Nom. de fitxer: 04.00.DWG

FULL 10 DE 17

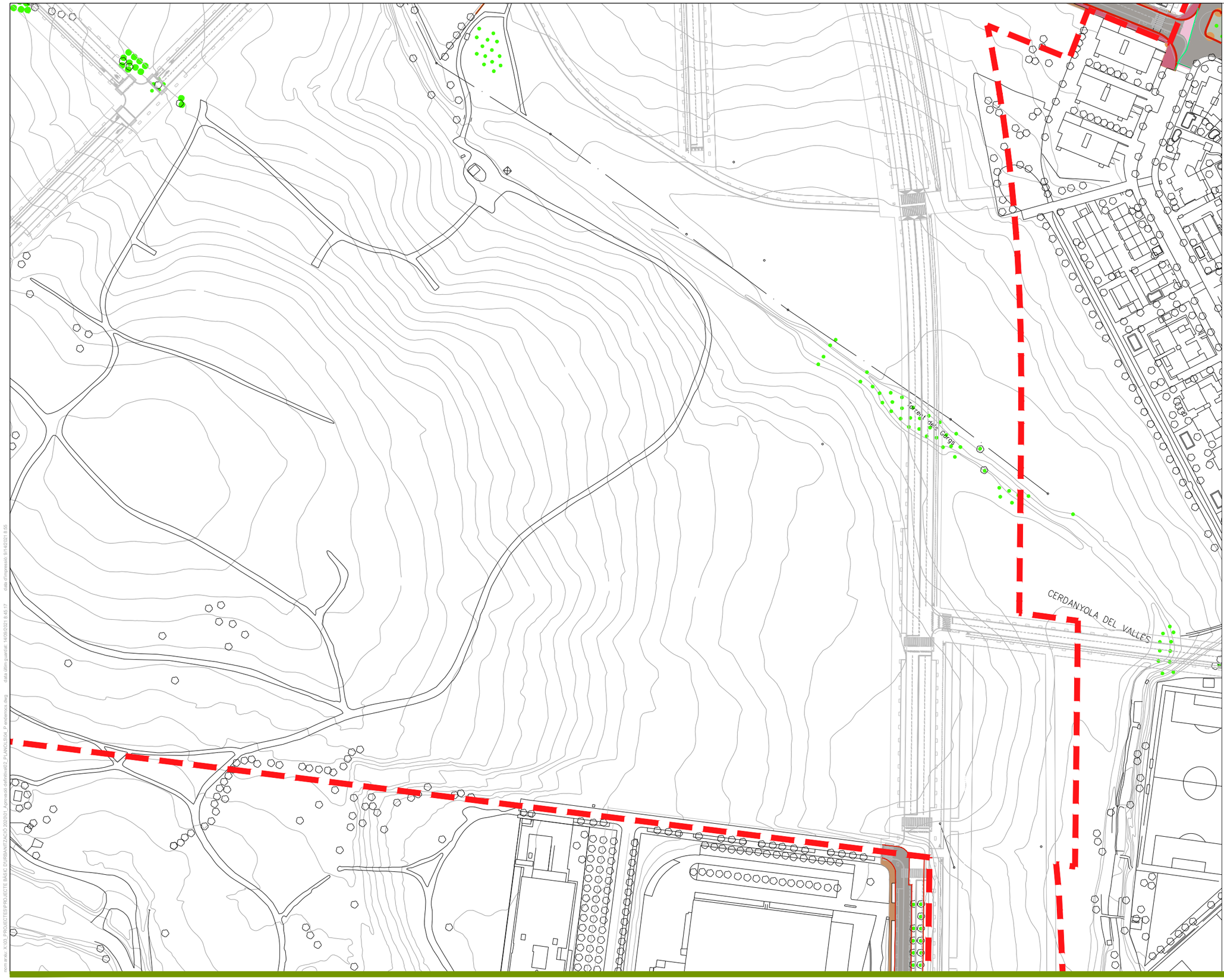

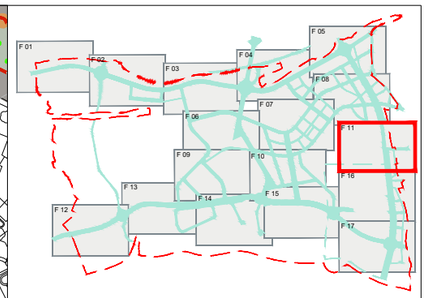

LLEGENDA

- Enderroc de ferm existent
- Enderroc de paviment de formigó
- Fresat de 5cm de gruix de paviment de mescla bituminosa
- Enderroc de vorera de panot existent
- Enderroc de vorera de formigó
- Arrencada d'arbre existent
- Arbres a transplantar
- Retirada de bàcul d'enllumenat
- Retirada de senyal de trànsit
- Enderroc d'edificacions
- Enderroc tanca de formigó
- Enderroc de vorada granítica
- Enderroc de vorada remuntable

nom arxiu: X:\03_PROJECTES\PROJECTE BÀSIC D'URBANITZACIÓ 2020\01_Aprovació definitiva\02_PLANOLS\04_P enderrocs.dwg data últim guardat: 14/09/2021 8:45:17 data d'impressió: 9/14/2021 8:55

PARC **DE L'ALBA**
CERDANYOLA DEL VALLÈS
BARCELONA / CATALUNYA

CONSORCI URBANÍSTIC DEL CENTRE DIRECCIONAL DE CERDANYOLA DEL VALLÈS

Ajuntament de Cerdanyola del Vallès

INCASÒL Institut Català del Sòl

Autor del Projecte:
ALBERT NOGUERA i GROS

Projecte:
PROJECTE D'OBRES D'URBANITZACIÓ DEL SECTOR PARC DE L'ALBA DE CERDANYOLA DEL VALLÉS

VIST I PLAUVIST I PLAU: EL CAP DE SERVEI DE TERRITORI DE L'AJUNTAMENT DE CERDANYOLA DEL VALLÈS

VIST I PLAUVIST I PLAU: EL CAP DE LA UNITAT DE PLANEJAMENT DE L'INSTITUT CATALÀ DEL SÒL

Emplaçament:
CERDANYOLA DEL VALLÈS

Títol del Plànol:
PROJECTE D'URBANITZACIÓ
ENDERROCS
PLANTA

Escala:
DIN A1 1/2.500
DIN A3 1/5.000

Data:
Setembre 2021

Nom. de fitxer:
04.00.DWG

Nombre Plànol
2.04.00

FULL 11 DE 17

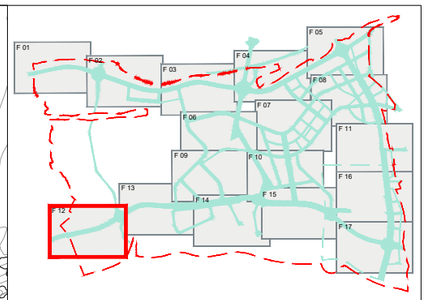

LLEGENDA

- Enderroc de ferm existent
- Enderroc de paviment de formigó
- Fresat de 5cm de gruix de paviment de mescla bituminosa
- Enderroc de vorera de panot existent
- Enderroc de vorera de formigó
- Arrencada d'arbre existent
- Arbres a transplantar
- Retirada de bàcul d'enllumenat
- Retirada de senyal de trànsit
- Enderroc d'edificacions
- Enderroc tanca de formigó
- Enderroc de vorada granítica
- Enderroc de vorada remuntable

PARC **DE L'ALBA**
CERDANYOLA DEL VALLÈS
BARCELONA / CATALUNYA

CONSORCI URBANÍSTIC DEL CENTRE DIRECCIONAL DE CERDANYOLA DEL VALLÈS

Ajuntament de Cerdanyola del Vallès

INCASÒL Institut Català del Sòl

Autor del Projecte:

ALBERT NOGUERA i GROS

Projecte:

PROJECTE D'OBRES D'URBANITZACIÓ DEL SECTOR
PARC DE L'ALBA DE CERDANYOLA DEL VALLÉS

VIST I PLAVIST I PLAU:
EL CAP DE SERVEI DE TERRITORI DE L'AJUNTAMENT **DE CERDANYOLA DEL VALLÈS**

VIST I PLAVIST I PLAU:
EL CAP DE LA UNITAT DE PLANEJAMENT DE **L'INSTITUT CATALÀ DEL SÒL**

Emplaçament:

CERDANYOLA DEL VALLÈS

Títol del Plànol:

PROJECTE D'URBANITZACIÓ
ENDERROCS
PLANTA

Escala:	Data:	Nombre Plànol
DIN A1 1/2.500 DIN A3 1/5.000	Setembre 2021	2.04.00
	Nom. de fitxer: 04.00.DWG	FULL 12 DE 17

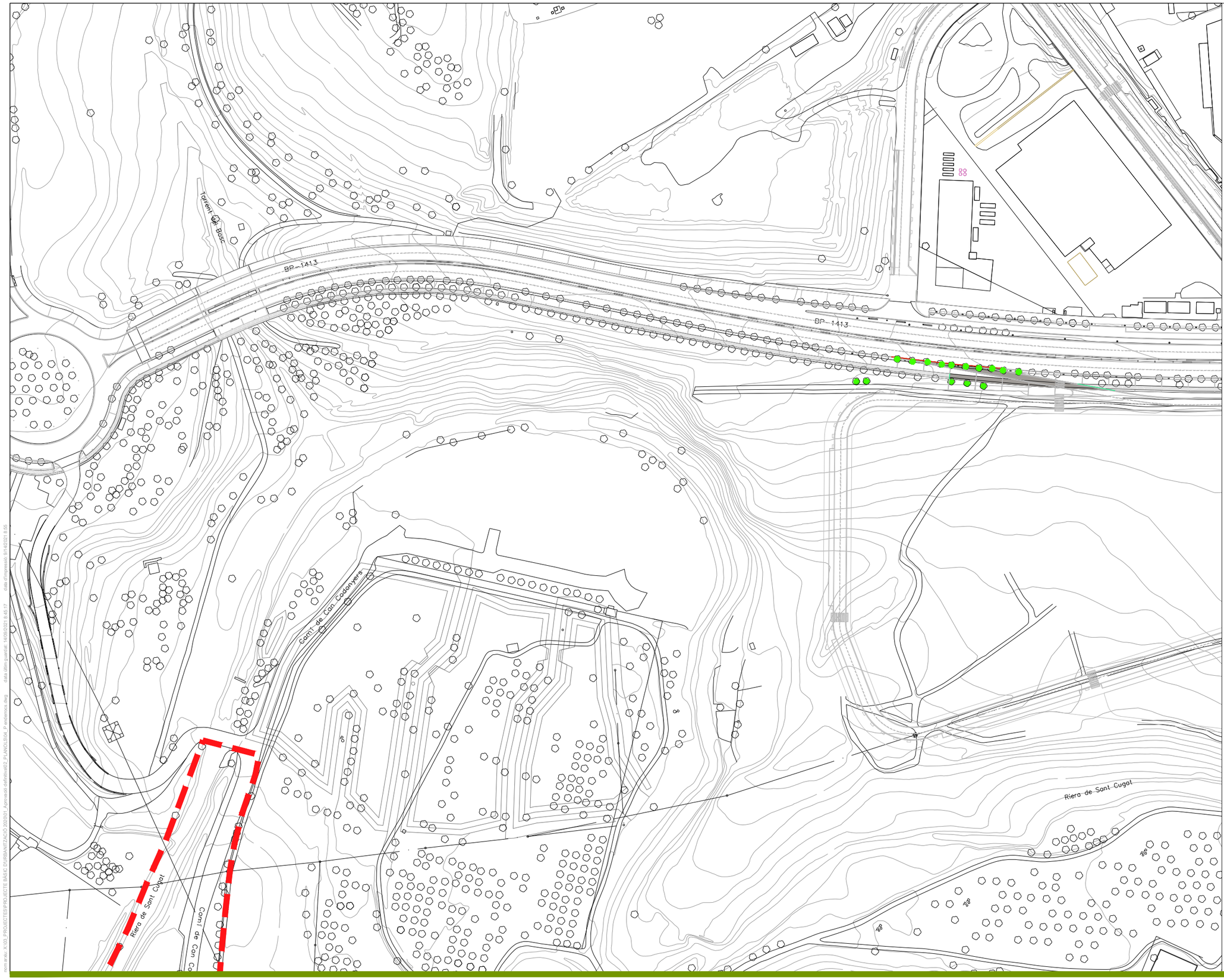

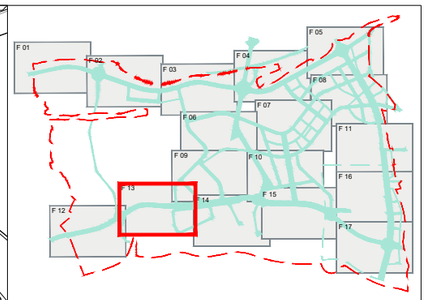

LLEGENDA

- Enderroc de ferm existent
- Enderroc de paviment de formigó
- Fresat de 5cm de gruix de paviment de mescla bituminosa
- Enderroc de vorera de panot existent
- Enderroc de vorera de formigó
- Arrencada d'arbre existent
- Arbres a transplantar
- Retirada de bàcul d'enllumenat
- Retirada de senyal de trànsit
- Enderroc d'edificacions
- Enderroc tanca de formigó
- Enderroc de vorada granítica
- Enderroc de vorada remuntable

PARC **DE L'ALBA**
CERDANYOLA DEL VALLÈS
BARCELONA / CATALUNYA

CONSORCI URBANÍSTIC DEL CENTRE DIRECCIONAL DE CERDANYOLA DEL VALLÈS

Ajuntament de Cerdanyola del Vallès

INCASÒL Institut Català del Sòl

Autor del Projecte:

ALBERT NOGUERA i GROS

Projecte:

PROJECTE D'OBRES D'URBANITZACIÓ DEL SECTOR
PARC DE L'ALBA DE CERDANYOLA DEL VALLÈS

VIST I PLAUMIST I PLAU:
EL CAP DE SERVEI DE TERRITORI DE L'AJUNTAMENT DE CERDANYOLA DEL VALLÈS

VIST I PLAUMIST I PLAU:
EL CAP DE LA UNITAT DE PLANEJAMENT DE L'INSTITUT CATALÀ DEL SÒL

Emplaçament:

CERDANYOLA DEL VALLÈS

Títol del Plànol:

PROJECTE D'URBANITZACIÓ
ENDERROCS
PLANTA

Escala:	Data:	Nombre Plànol
DIN A1 1/2.500 DIN A3 1/5.000	Setembre 2021	2.04.00
	Nom. de fitxer: 04.00.DWG	FULL 13 DE 17

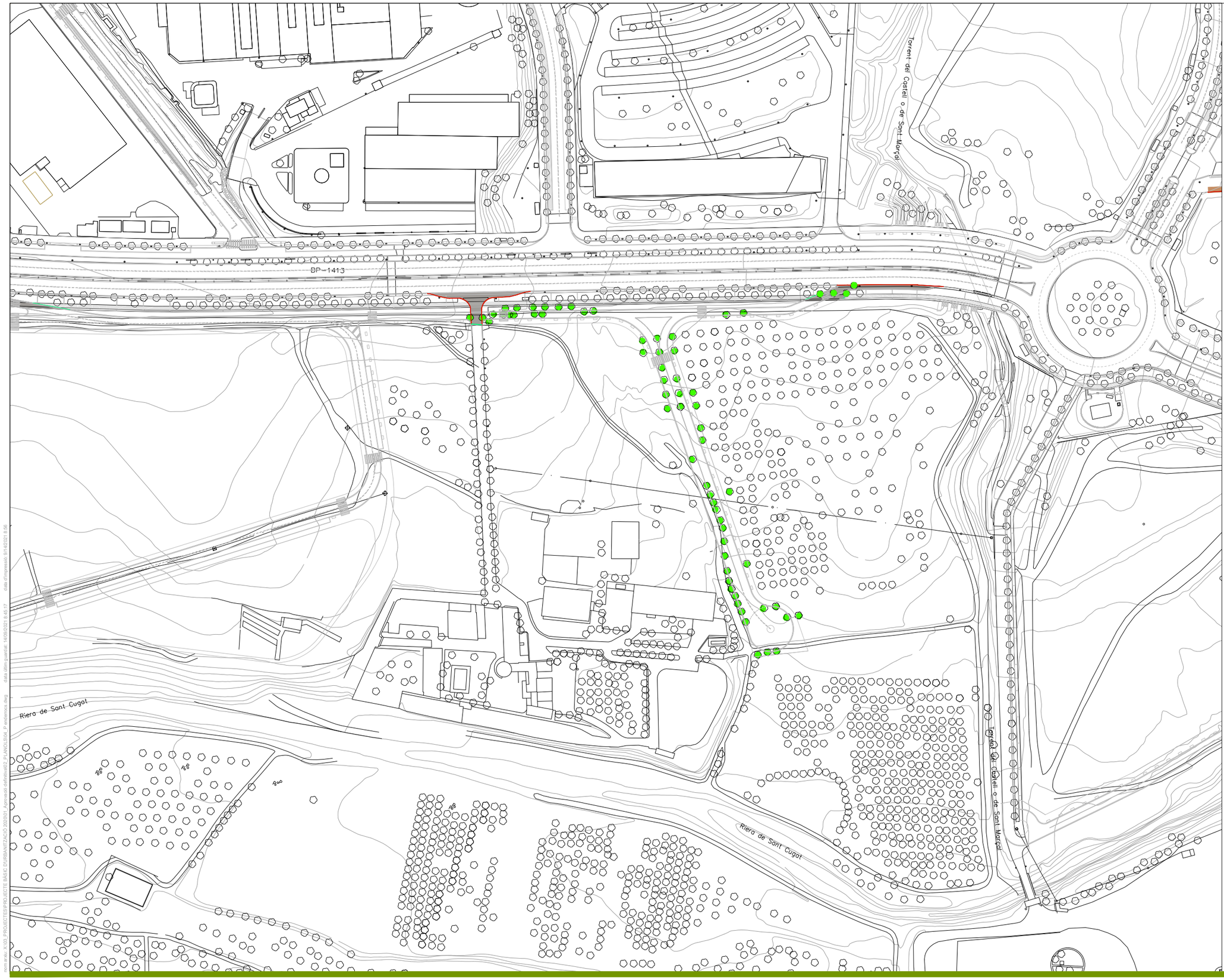

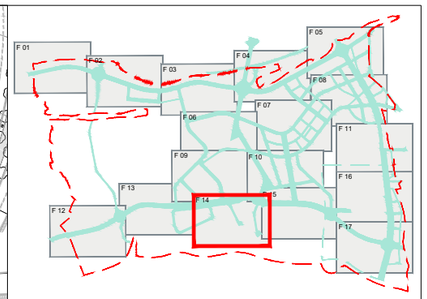

LLEGENDA

- Enderroc de ferm existent
- Enderroc de paviment de formigó
- Fresat de 5cm de gruix de paviment de mescla bituminosa
- Enderroc de vorera de panot existent
- Enderroc de vorera de formigó
- Arrencada d'arbre existent
- Arbres a transplantar
- Retirada de bàcul d'enllumenat
- Retirada de senyal de trànsit
- Enderroc d'edificacions
- Enderroc tanca de formigó
- Enderroc de vorada granítica
- Enderroc de vorada remuntable

PARC DE L'ALBA
CERDANYOLA DEL VALLÈS
BARCELONA / CATALUNYA

CONSORCI URBANÍSTIC
DEL CENTRE DIRECCIONAL
DE CERDANYOLA DEL VALLÈS

Ajuntament de Cerdanyola del Vallès

INCASÒL Institut Català del Sòl

Autor del Projecte:
ALBERT NOGUERA i GROS

Projecte:
PROJECTE D'OBRES D'URBANITZACIÓ DEL SECTOR
PARC DE L'ALBA DE CERDANYOLA DEL VALLÉS

VIST I PLAUVIST I PLAU:
EL CAP DE SERVEI DE TERRITORI DE L'AJUNTAMENT DE CERDANYOLA DEL VALLÈS

VIST I PLAUVIST I PLAU:
EL CAP DE LA UNITAT DE PLANEJAMENT DE L'INSTITUT CATALÀ DEL SÒL

Emplaçament:
CERDANYOLA DEL VALLÈS

Títol del Plànol:
PROJECTE D'URBANITZACIÓ
ENDERROCS
PLANTA

Escala:
DIN A1 1/2.500
DIN A3 1/5.000

Data: Setembre 2021

Nombre Plànol: 2.04.00

Nom. de fitxer: 04.00.DWG

FULL 14 DE 17

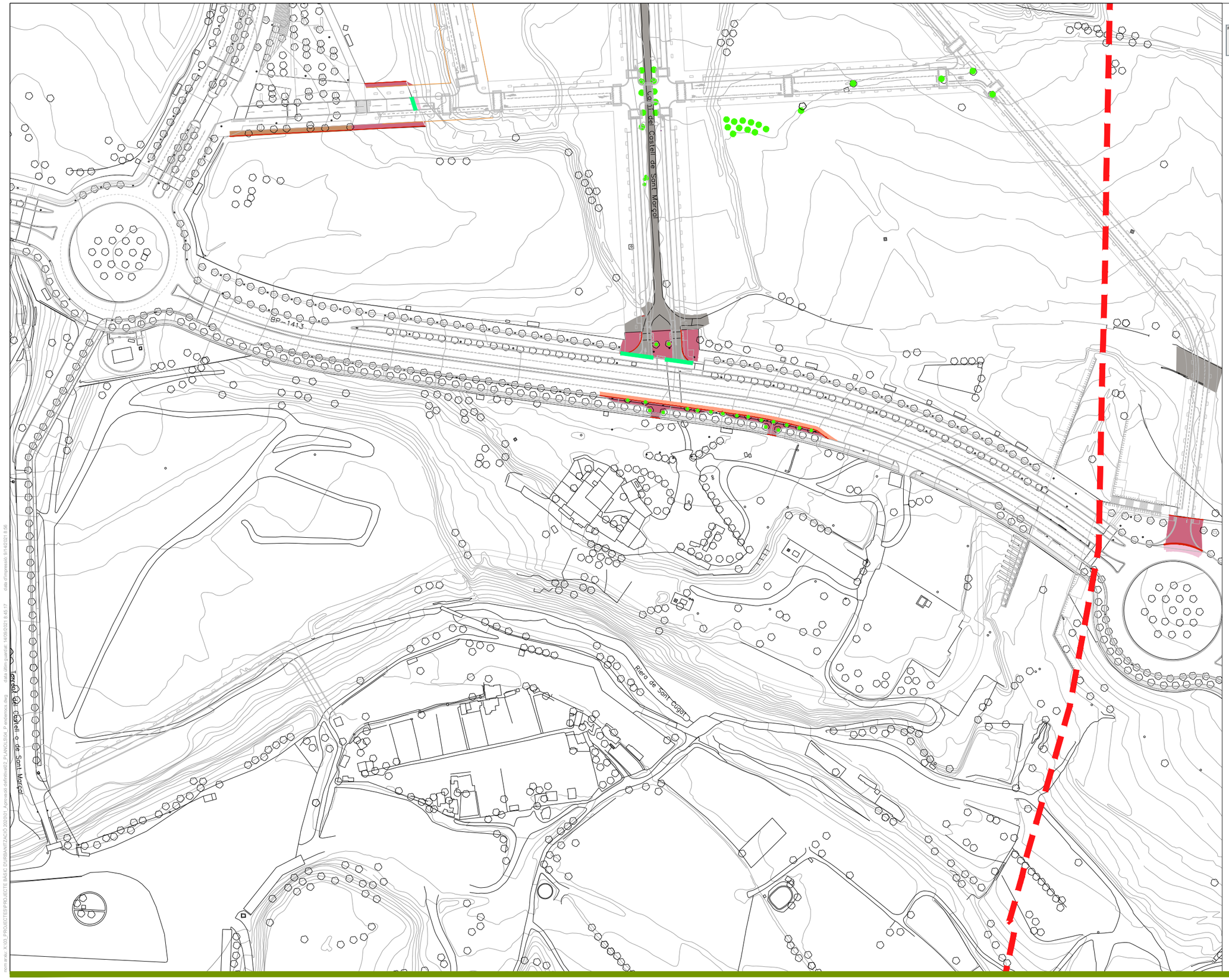

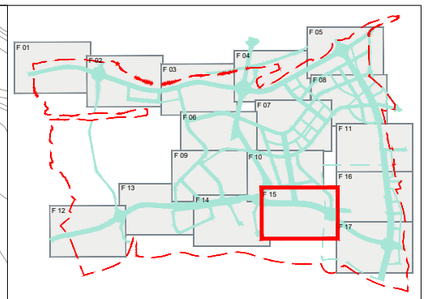

LLEGENDA

- Enderroc de ferm existent
- Enderroc de paviment de formigó
- Fresat de 5cm de gruix de paviment de mescla bituminosa
- Enderroc de vorera de panot existent
- Enderroc de vorera de formigó
- Arrencada d'arbre existent
- Arbres a transplantar
- Retirada de bàcul d'enllumenat
- Retirada de senyal de trànsit
- Enderroc d'edificacions
- Enderroc tanca de formigó
- Enderroc de vorada granítica
- Enderroc de vorada remuntable

PARC **DE L'ALBA**
CERDANYOLA DEL VALLÈS
BARCELONA / CATALUNYA

CONSORCI URBANÍSTIC DEL CENTRE DIRECCIONAL DE CERDANYOLA DEL VALLÈS

Ajuntament de Cerdanyola del Vallès

INCASÒL Institut Català del Sòl

Autor del Projecte:

ALBERT NOGUERA i GROS

Projecte:

PROJECTE D'OBRES D'URBANITZACIÓ DEL SECTOR PARC DE L'ALBA DE CERDANYOLA DEL VALLÈS

VIST I PLAUMIST I PLAU:
EL CAP DE SERVEI DE TERRITORI DE L'AJUNTAMENT DE CERDANYOLA DEL VALLÈS

VIST I PLAUMIST I PLAU:
EL CAP DE LA UNITAT DE PLANEJAMENT DE L'INSTITUT CATALÀ DEL SÒL

Emplaçament:

CERDANYOLA DEL VALLÈS

Títol del Plànol:

PROJECTE D'URBANITZACIÓ
ENDERROCS
PLANTA

Escala:	Data:	Nombre Plànol
DIN A1 1/2.500 DIN A3 1/5.000	Setembre 2021	2.04.00
	Nom. de fitxer: 04.00.DWG	FULL 14 DE 17

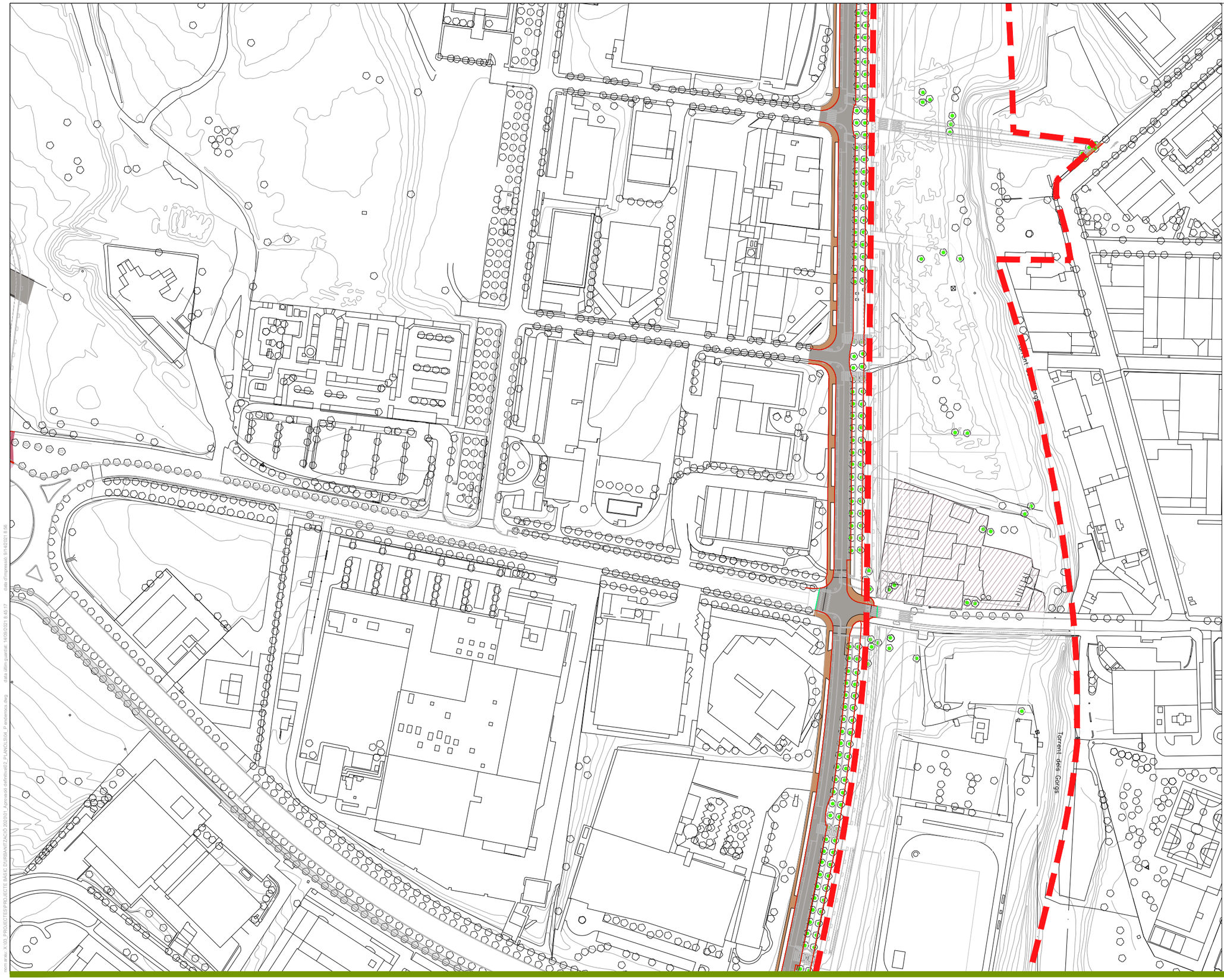

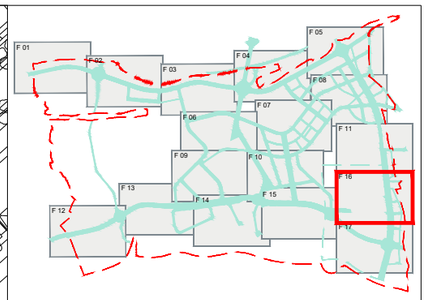

LLEGENDA

- Enderroc de ferm existent
- Enderroc de paviment de formigó
- Fresat de 5cm de gruix de paviment de mescla bituminosa
- Enderroc de vorera de panot existent
- Enderroc de vorera de formigó
- Arrencada d'arbre existent
- Arbres a transplantar
- Retirada de bàcul d'enllumenat
- Retirada de senyal de trànsit
- Enderroc d'edificacions
- Enderroc tanca de formigó
- Enderroc de vorada granítica
- Enderroc de vorada remuntable

PARC **DE L'ALBA**
CERDANYOLA DEL VALLÈS
BARCELONA / CATALUNYA

CONSORCI URBANÍSTIC DEL CENTRE DIRECCIONAL DE CERDANYOLA DEL VALLÈS

Ajuntament de Cerdanyola del Vallès

INCASÒL Institut Català del Sòl

Autor del Projecte:

ALBERT NOGUERA i GROS

Projecte:

PROJECTE D'OBRES D'URBANITZACIÓ DEL SECTOR PARC DE L'ALBA DE CERDANYOLA DEL VALLÈS

VIST I PLAUMST I PLAU:
EL CAP DE SERVEI DE TERRITORI DE L'AJUNTAMENT DE CERDANYOLA DEL VALLÈS

VIST I PLAUMST I PLAU:
EL CAP DE LA UNITAT DE PLANEJAMENT DE L'INSTITUT CATALÀ DEL SÒL

Emplaçament:

CERDANYOLA DEL VALLÈS

Títol del Plànol:

PROJECTE D'URBANITZACIÓ
ENDERROCS
PLANTA

Escala:	Data:	Nombre Plànol
DIN A1 1/2.500 DIN A3 1/5.000	Setembre 2021	2.04.00
	Nom. de fitxer: 04.00.DWG	FULL 14 DE 17

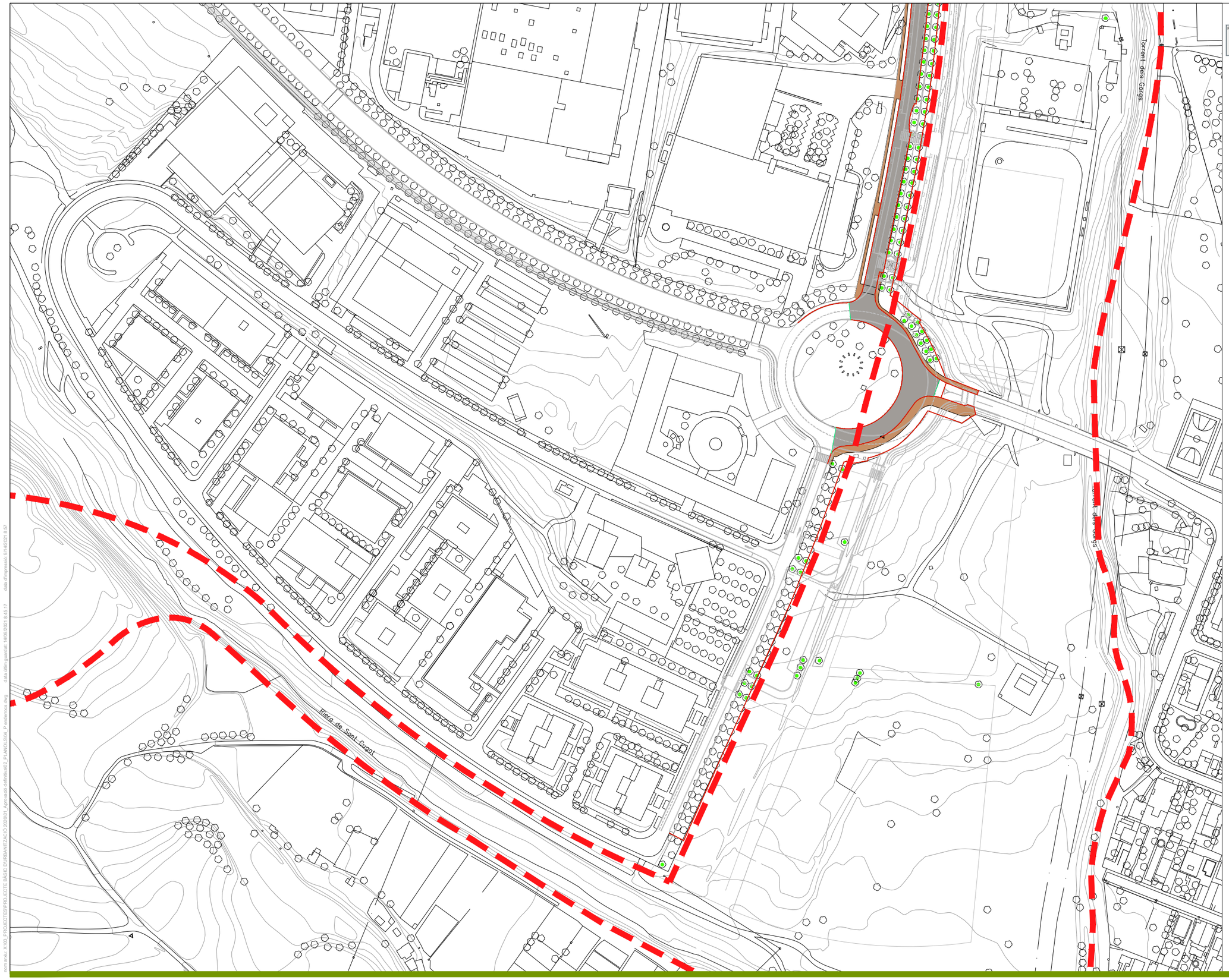

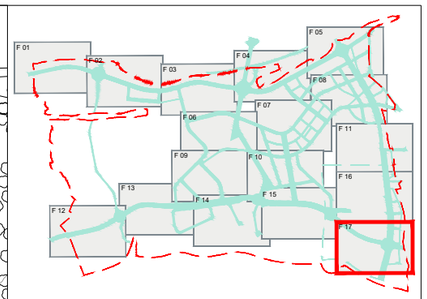

LLEGENDA

- Enderroc de ferm existent
- Enderroc de paviment de formigó
- Fresat de 5cm de gruix de paviment de mescla bituminosa
- Enderroc de vorera de panot existent
- Enderroc de vorera de formigó
- Arrencada d'arbre existent
- Arbres a transplantar
- Retirada de bàcul d'enllumenat
- Retirada de senyal de trànsit
- Enderroc d'edificacions
- Enderroc tanca de formigó
- Enderroc de vorada granítica
- Enderroc de vorada remuntable

PARC **DE L'ALBA**
CERDANYOLA DEL VALLÈS
BARCELONA / CATALUNYA

CONSORCI URBANÍSTIC DEL CENTRE DIRECCIONAL DE CERDANYOLA DEL VALLÈS

Ajuntament de Cerdanyola del Vallès

INCASÒL Institut Català del Sòl

Autor del Projecte:

ALBERT NOGUERA i GROS

Projecte:

PROJECTE D'OBRES D'URBANITZACIÓ DEL SECTOR
PARC DE L'ALBA DE CERDANYOLA DEL VALLÈS

VIST I PLANVIST I PLAU:
EL CAP DE SERVEI DE TERRITORI DE L'AJUNTAMENT DE CERDANYOLA DEL VALLÈS

VIST I PLANVIST I PLAU:
EL CAP DE LA UNITAT DE PLANEJAMENT DE L'INSTITUT CATALÀ DEL SÒL

Emplaçament:

CERDANYOLA DEL VALLÈS

Títol del Plànol:

PROJECTE D'URBANITZACIÓ
ENDERROCS
PLANTA

Escala:	Data:	Nombre Plànol
DIN A1 1/2.500 DIN A3 1/5.000	Setembre 2021	2.04.00
	Nom. de fitxer: 04.00.DWG	FULL 17 DE 17

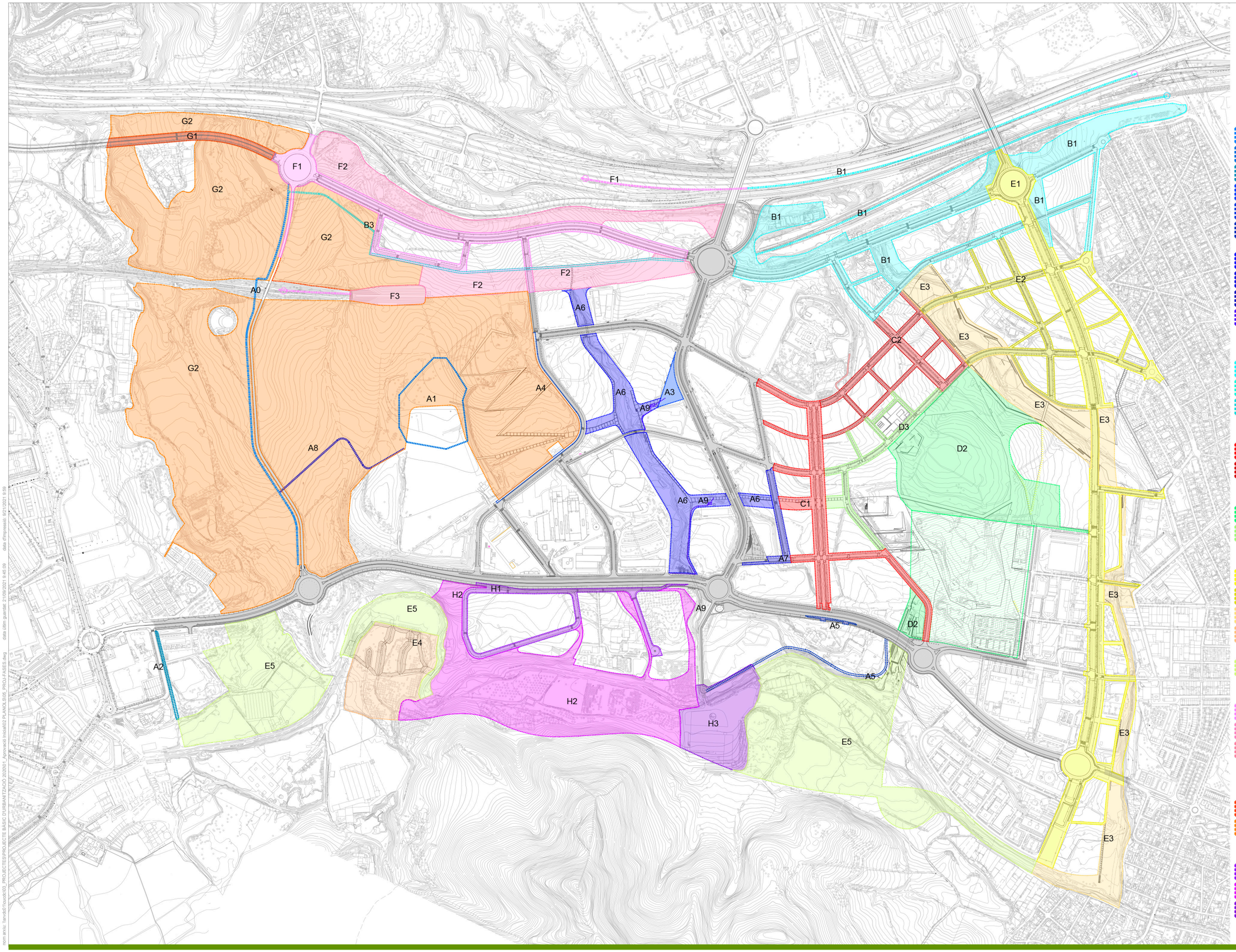

Fase A "Parc de la Ciència"

- A0 Projecte camí L1 serveis
- A1 Adequació topogràfica i urbanització de zona verda àmbits abocadors AVI Nord i Montserrat I
- A2 Projecte d'urbanització de les parcel·les PC1 12 i Set Ball.
- A3 Projecte d'urbanització Plaça A
- A4 Projecte d'urbanització vorera eix-A1 al voltant d'Elena
- A5 Projecte d'urbanització accessos parcel·la PC1 11 i 50.04 a la Carretera BP1413 i camí 10 amb col·lector fins eix K3
- A6 Projecte d'urbanització Parc del Torrent de Sant Marçal
- A7 Projecte d'urbanització del segon tram dels eixos 3B i G*
- A8 Projecte d'instal·lació de la línia elèctrica de subministrament a la zona CPD
- A9 Projecte d'instal·lació dels dipòsits de pre-tractament d'aigües de calçada i cunetes verdes

Fase B "Estació"

- B1 Projecte d'urbanització vialitat entorn estació
- B2 Projecte dipòsit de reg
- B3 Projecte dels camins L2 i L3 serveis

Fase C "Entorn Castell"

- C1 Projecte d'urbanització de la Rambla castell i vials adjacents
- C2 Projecte d'urbanització entorn del Castell*

Fase D "Entorn Can Planas"

- D2 Projecte d'urbanització del Parc del Castell i Torrent dels Gorgs
- D3 Projecte d'urbanització dels vials a l'entorn del Parc*

Fase E "Gorgs"

- E1 Projecte d'urbanització del passeig dels Gorgs + Connexions exteriors vorera i glorietes
- E2 Projecte d'urbanització Vials dels Gorgs
- E3 Projecte d'urbanització Parc del Torrent dels Gorgs
- E4 Projecte constructiu de la Bassa de laminació de la Riera de Sant Cugat i entorns de Collserola-Can Codonyers
- E5 E5 - Projecte d'urbanització dels Espais lliures de Collserola-Can Codonyers-Granja Rosita

Fase F "Front AP-7"

- F1 Projecte d'urbanització Vialitat front AP-7
- F2 Projecte d'urbanització Zona verda front AP7
- F3 Perllongament fals túnel ferroviari

Fase G "Connexió Sant Cugat N"

- G1 Projecte d'urbanització Vialitat connexió nord amb Sant Cugat
- G2 Projecte d'urbanització Corredor verd

Fase H "Can Costa"

- H1 Projecte d'urbanització del Vials entorn can Costa
- H2 Projecte d'urbanització Espai lliure Collserola-Can Costa
- H3 Projecte d'urbanització Espai lliure Sacesa (nau)

PARC DE L'ALBA
CERDANYOLA DEL VALLÈS
BARCELONA / CATALUNYA

CONSORCI URBANÍSTIC
DEL CENTRE DIRECCIONAL
DE CERDANYOLA DEL VALLÈS

Ajuntament de Cerdanyola del Vallès

INCASÒL Institut Català del Sòl

Autor del Projecte:
ALBERT NOGUERA i GROS

Projecte:
PROJECTE D'OBRES D'URBANITZACIÓ DEL SECTOR
PARC DE L'ALBA DE CERDANYOLA DEL VALLÈS

VIST I PLAUVIST I PLAU: EL CAP DE SERVEI DE TERRITORI DE L'AJUNTAMENT DE CERDANYOLA DEL VALLÈS

VIST I PLAUVIST I PLAU: EL CAP DE LA UNITAT DE PLANEJAMENT DE L'INSTITUT CATALÀ DEL SÒL

Emplaçament:
CERDANYOLA DEL VALLÈS

Títol del Plànol:
PLANTA GENERAL
FASES DE PROJECTES

Escala:
DIN A1 1/5.000
DIN A3 1/10.000

Data: Setembre 2021

Nombre Plànol: 2. 05.01

Nom. de fitxer: 05.01.DWG

FULL 1 DE 1

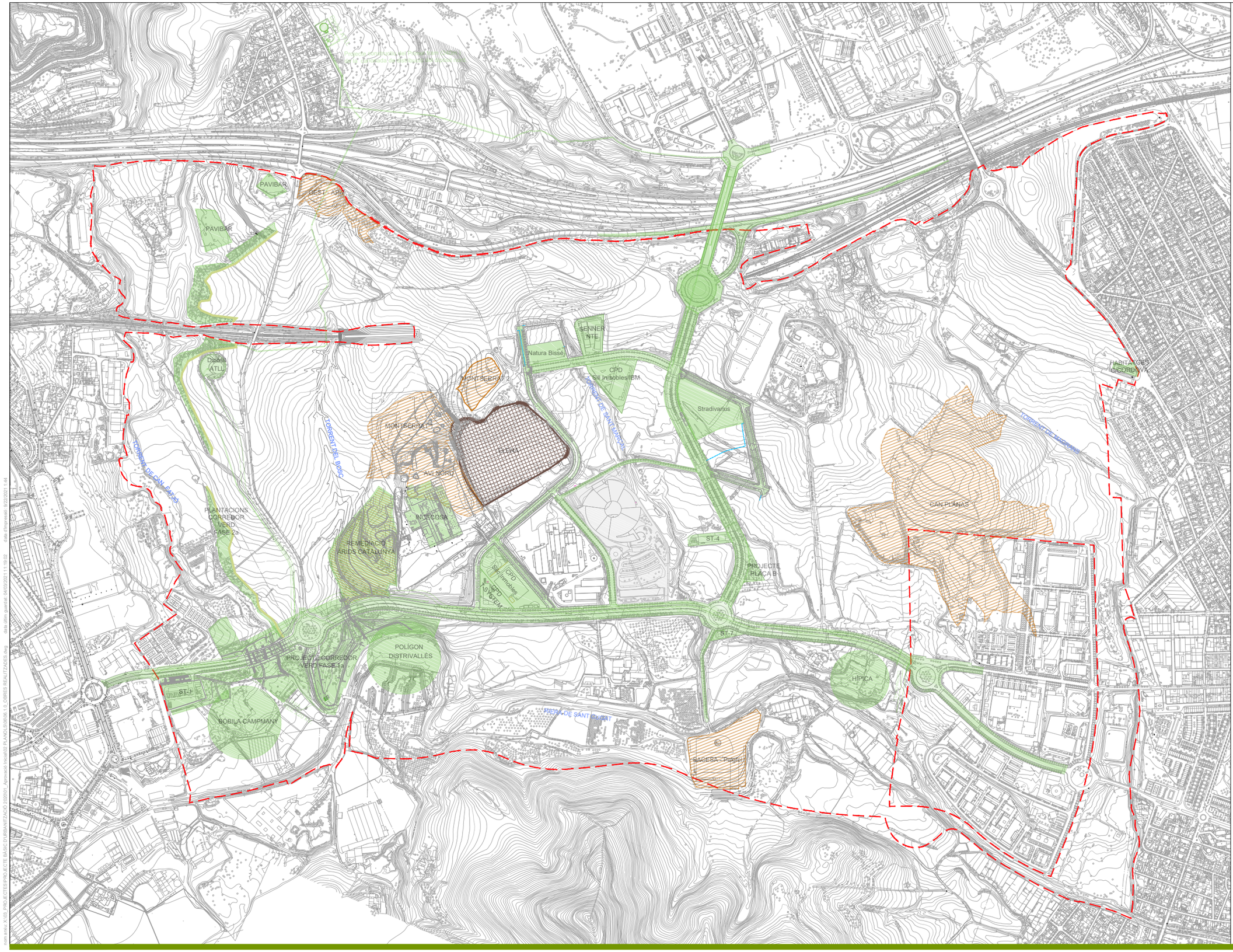

LLEGENDA

OBRES FINALITZADES

Vials Urbanització

- Projecte de millora de la connectivitat del C.D amb les autopistes AP-7 i B-30
- Projecte Pont de la B-30
- Projecte de les baranes del pont de la B-30
- Projecte C2 de integració paisatgística de la plaça que connecta el C.D. amb el Pont sobre l'AP-7 i B-30
- Projecte d'Urb. de l'Eix-B fins a l'Eix-3A.
- Projecte d'Urbanització dels Vials a l'Entorn de Sincrotró i connexió amb la B-30.
- Projecte d'Urb. provisional d'acces a l'edifici c/Cordova
- Projecte d'Ampliació de la carretera BP-1413
- Projecte d'Urbanització BP-1413 (tram Sant Cugat)
- Projecte de la plaça B
- Projecte d'urbanització dels Eixos 2a i 2c.
- Projecte d'urbanització dels Eixos 2a1 fins pk 0+280
- Projecte d'urbanització dels Eixos B, 3b i C

Infraestructures i Serveis

- Dipòsit Aigua potable ATLL
- Canonada ATLL (Tram 2)
- Projecte constructiu del Primer tram (240m.) de la canonada de distribució del dipòsit nord.
- Canonada ATLL (Tram 1)
- Línia REE 220kV.

Edificació

- Barri Innovador: Edifici c/ cordova
- Centre tecnològic "La Caixa" 1
- Edifici NTE-SENNER
- CPD T-SYSTEM
- Centre tecnològic "La Caixa" 2
- Edifici Stradivarius
- Edifici Natura Bissé

Serveis Tècnics

- ST-1
- ST-4
- ST-7

Deconstrucció

- Bòbila Capmany
- Hípica
- Polígon Distrivallès
- PAVIBAR
- SACESA - Puigfel
- INCECOSA

Restauracións Ambientals

- Projecte Corredor Verd Fase 1a
- Projecte restauració ambiental Árids Catalunya
- Plantacions Corredor Verd Fase 2a. Torrent Cant Fatjo
- Restauració PAVIBAR

ALTRES PROJECTES

Àmbits que han de ser restaurats

- Can Planas
- Montserrat 2
- Montserrat 1
- Avi Nord
- Oest AP-7
- Clausura dipòsit controlat residus Elena

ORDENACIÓ

Límit Pla Director

PARC DE L'ALBA
CERDANYOLA DEL VALLÈS
BARCELONA / CATALUNYA

CONSORCI URBANÍSTIC DEL CENTRE DIRECCIONAL DE CERDANYOLA DEL VALLÈS

Ajuntament de Cerdanyola del Vallès

INCASÒL Institut Català del Sòl

Autor del Projecte:

ALBERT NOGUERA i GROS

Projecte:

PROJECTE D'OBRES D'URBANITZACIÓ DEL SECTOR PARC DE L'ALBA DE CERDANYOLA DEL VALLÈS

VST I PLAU/MST I PLAU: EL CAP DE SERVEI DE TERRITORI DE L'AJUNTAMENT DE CERDANYOLA DEL VALLÈS

VST I PLAU/MST I PLAU: EL CAP DE LA UNITAT DE PLANEJAMENT DE L'INSTITUT CATALÀ DEL SÒL

Emplaçament:

CERDANYOLA DEL VALLÈS

Títol del Plànol:

PROJECTE D'URBANITZACIÓ DELS VIALS
OBRES REALITZADES
ESTAT ACTUAL

Escala:

DIN A1 1/5.000
DIN A3 1/10.000

Data: Setembre 2021

Nombre Plànol: 2. 06.1.0

Nom. de fitxer: 06.1.0.DWG

FULL 1 DE 1

nom arxiu: X:\03_PROJECTES\PROJECTE BÀSIC D'URBANITZACIÓ 2020\01_Aprovació Inicial\02 PLANOLS\06\06.1.0_OBRES REALITZADES.dwg data últim guardat: 04/03/2021 11:19:02 data d'impressió: 9/22/2021 1:44

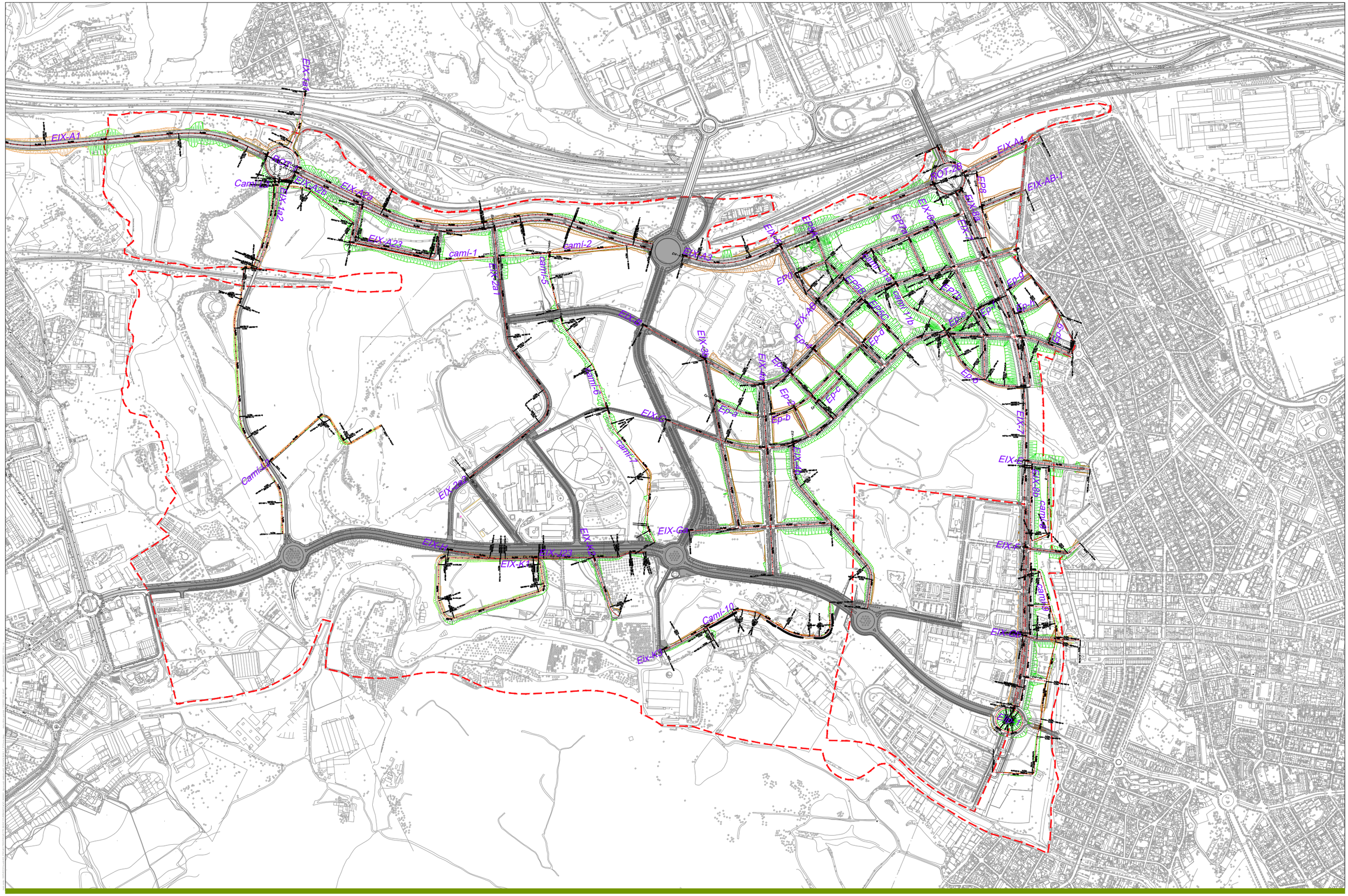
EIX-A1
EIX-A4
EIX-AB-1
camí-1
camí-2
camí-5
camí-6
camí-7
camí-9
camí-10
camí-11
camí-12
camí-13
camí-14
camí-15
camí-16
camí-17
EIX-K1
EIX-K2
EIX-K3
EIX-K4
EIX-G1
EIX-G2
EIX-F1
EIX-F2
EIX-E1
EIX-E2
EIX-D1
EIX-D2
EIX-C1
EIX-C2
EIX-B1
EIX-B2
EIX-A2
EIX-A3
EIX-A23
EIX-2a1
EIX-2a2
EIX-2a3
EIX-2a4
EIX-2a5
EIX-2a6
EIX-2a7
EIX-2a8
EIX-2a9
EIX-2a10
EIX-2a11
EIX-2a12
EIX-2a13
EIX-2a14
EIX-2a15
EIX-2a16
EIX-2a17
EIX-2a18
EIX-2a19
EIX-2a20
EIX-2a21
EIX-2a22
EIX-2a23
EIX-2a24
EIX-2a25
EIX-2a26
EIX-2a27
EIX-2a28
EIX-2a29
EIX-2a30
EIX-2a31
EIX-2a32
EIX-2a33
EIX-2a34
EIX-2a35
EIX-2a36
EIX-2a37
EIX-2a38
EIX-2a39
EIX-2a40

Eix–1a1

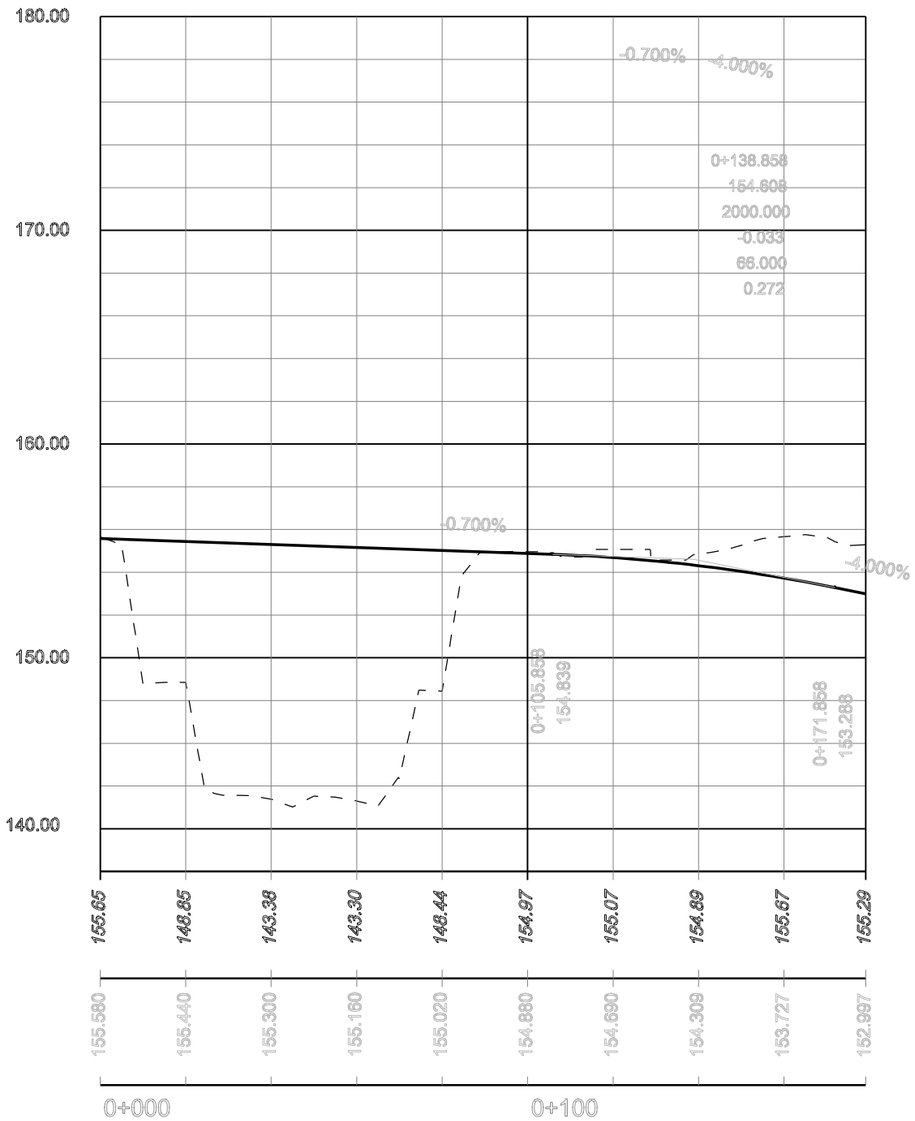

Eix–1a2

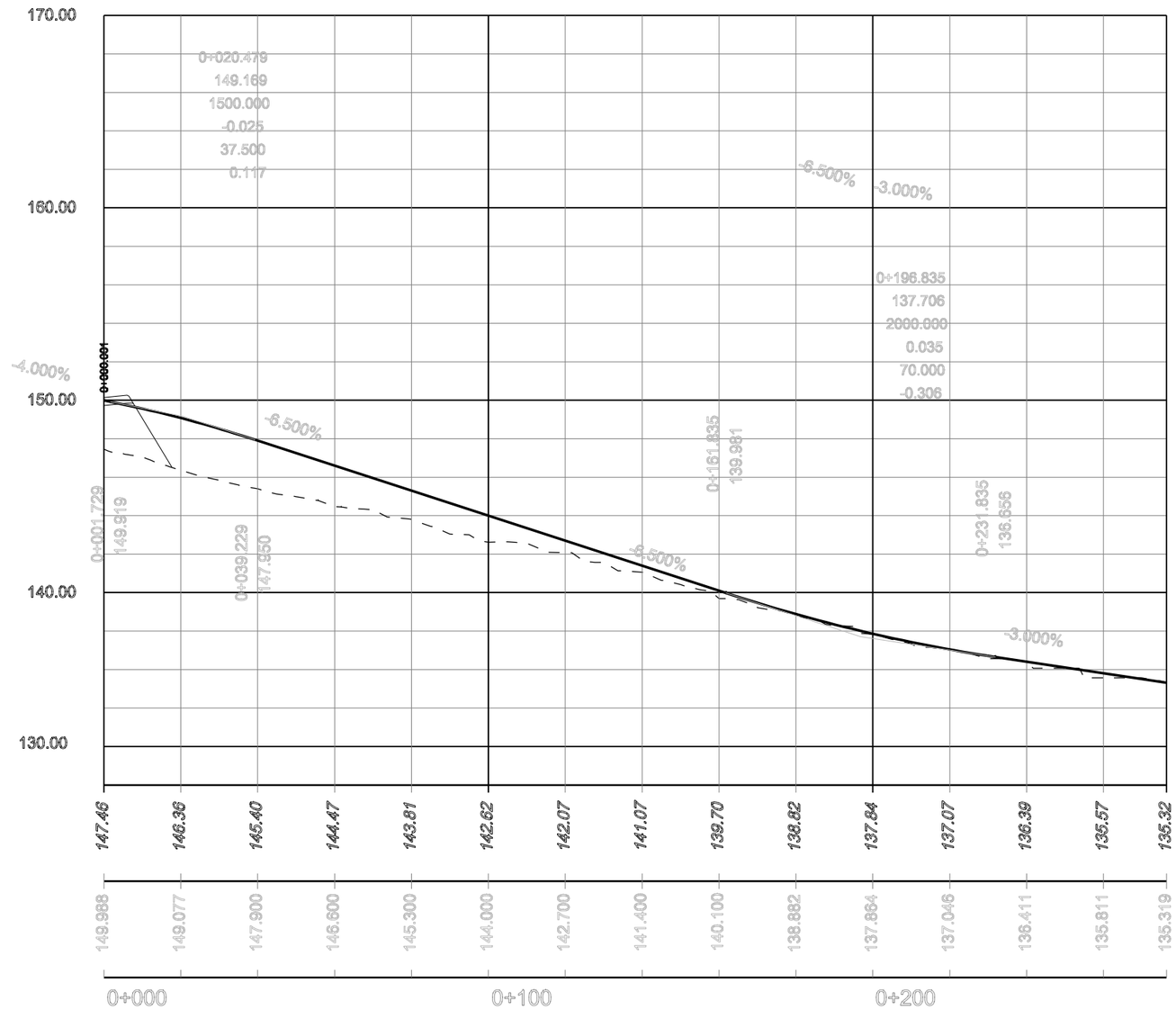

PARC **DE L'ALBA**
CERDANYOLA DEL VALLÈS
BARCELONA / CATALUNYA

CONSORCI URBANÍSTIC DEL CENTRE DIRECCIONAL DE CERDANYOLA DEL VALLÈS

Ajuntament de Cerdanyola del Vallès

INCASÒL Institut Català del Sòl

Autor del Projecte:

ALBERT NOGUERA i GROS

Projecte:

PROJECTE D'OBRES BÀSIQUES D'URBANITZACIÓ DEL SECTOR PARC DE L'ALBA DE CERDANYOLA DEL VALLÈS

VIST I PLAU/VIST I PLAU: EL CAP DE SERVEI DE TERRITORI DE L'AJUNTAMENT DE CERDANYOLA DEL VALLÈS

VIST I PLAU/VIST I PLAU: EL CAP DE LA UNITAT DE PLANEJAMENT DE L'INSTITUT CATALÀ DEL SÒL

Emplaçament:

CERDANYOLA DEL VALLÈS

Títol del Plànol:

DEFINICIÓ GEOMÈTRICA:
PERFILS LONGIUDINAL
EIX1A1 i EIX1A2

Escala:
H:1/400
V:1/2000

Data: Setembre 2021

Nombre Plànol: 2.06.1.2

Nom. de fitxer: 06.1.2.DWG

FULL 1 DE 54

EIX2A1

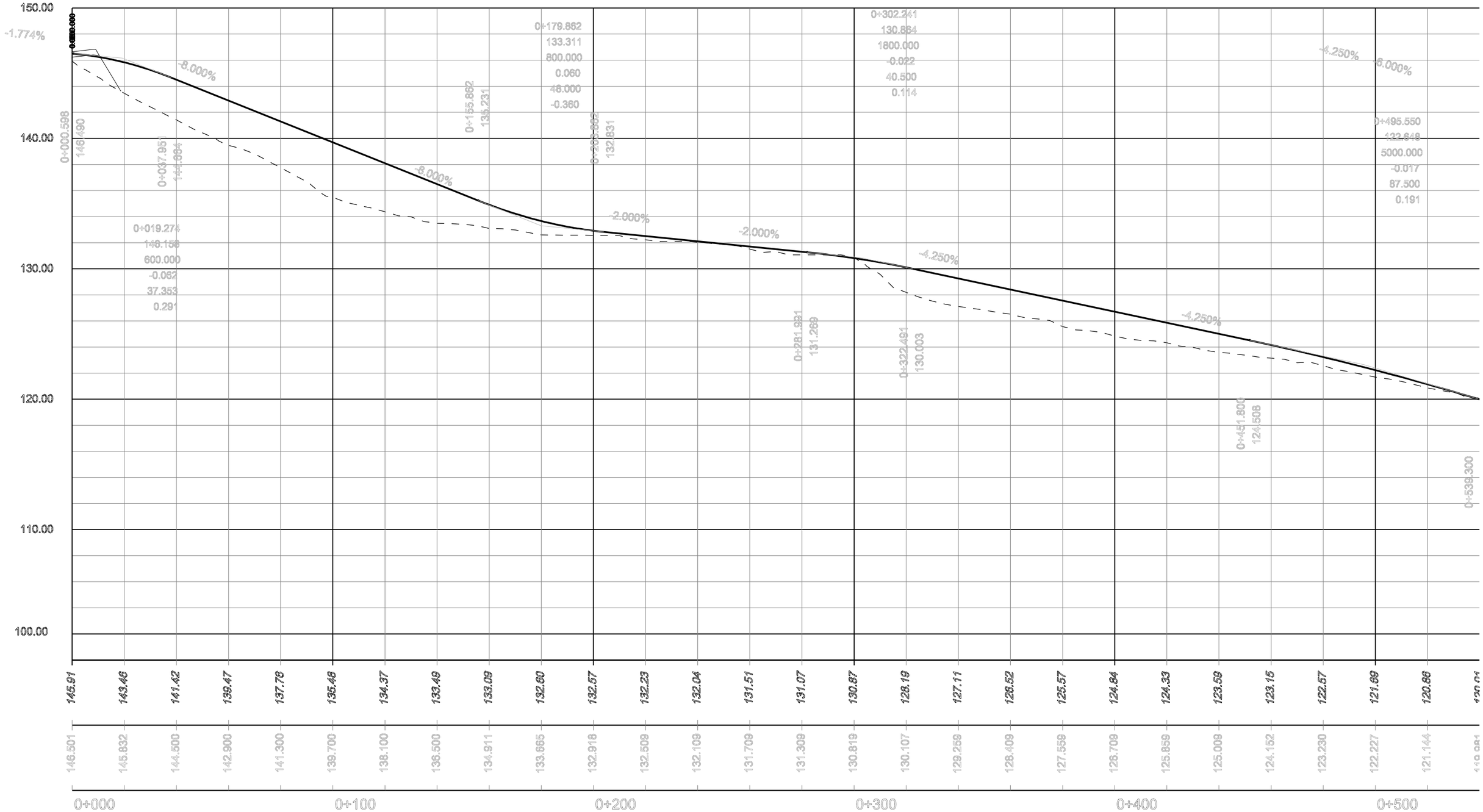

PARC **DE L'ALBA**
CERDANYOLA DEL VALLÈS
BARCELONA / CATALUNYA

CONSORCI URBANÍSTIC DEL CENTRE DIRECCIONAL DE CERDANYOLA DEL VALLÈS

Ajuntament de Cerdanyola del Vallès

INCASÒL Institut Català del Sòl

Autor del Projecte:

ALBERT NOGUERA i GROS

Projecte:

PROJECTE D'OBRES BÀSIQUES D'URBANITZACIÓ DEL SECTOR PARC DE L'ALBA DE CERDANYOLA DEL VALLÈS

VIST I PLAUVIST I PLAU: EL CAP DE SERVEI DE TERRITORI DE L'AJUNTAMENT **DE CERDANYOLA DEL VALLÈS**

VIST I PLAUVIST I PLAU: EL CAP DE LA UNITAT DE PLANEJAMENT DE **L'INSTITUT CATALÀ DEL SÒL**

Emplaçament:

CERDANYOLA DEL VALLÈS

Títol del Plànol:

DEFINICIÓ GEOMÈTRICA:
PERFILS LONGIUDINAL
EIX 2A1 Full 01 de 02

Escala:

H: 1/2.000
V: 1:400

Data: Setembre 2021

Nombre Plànol: 2. 06.1.2

Nom. de fitxer: 06.1.2.DWG

FULL 2 DE 54

EIX-2A1

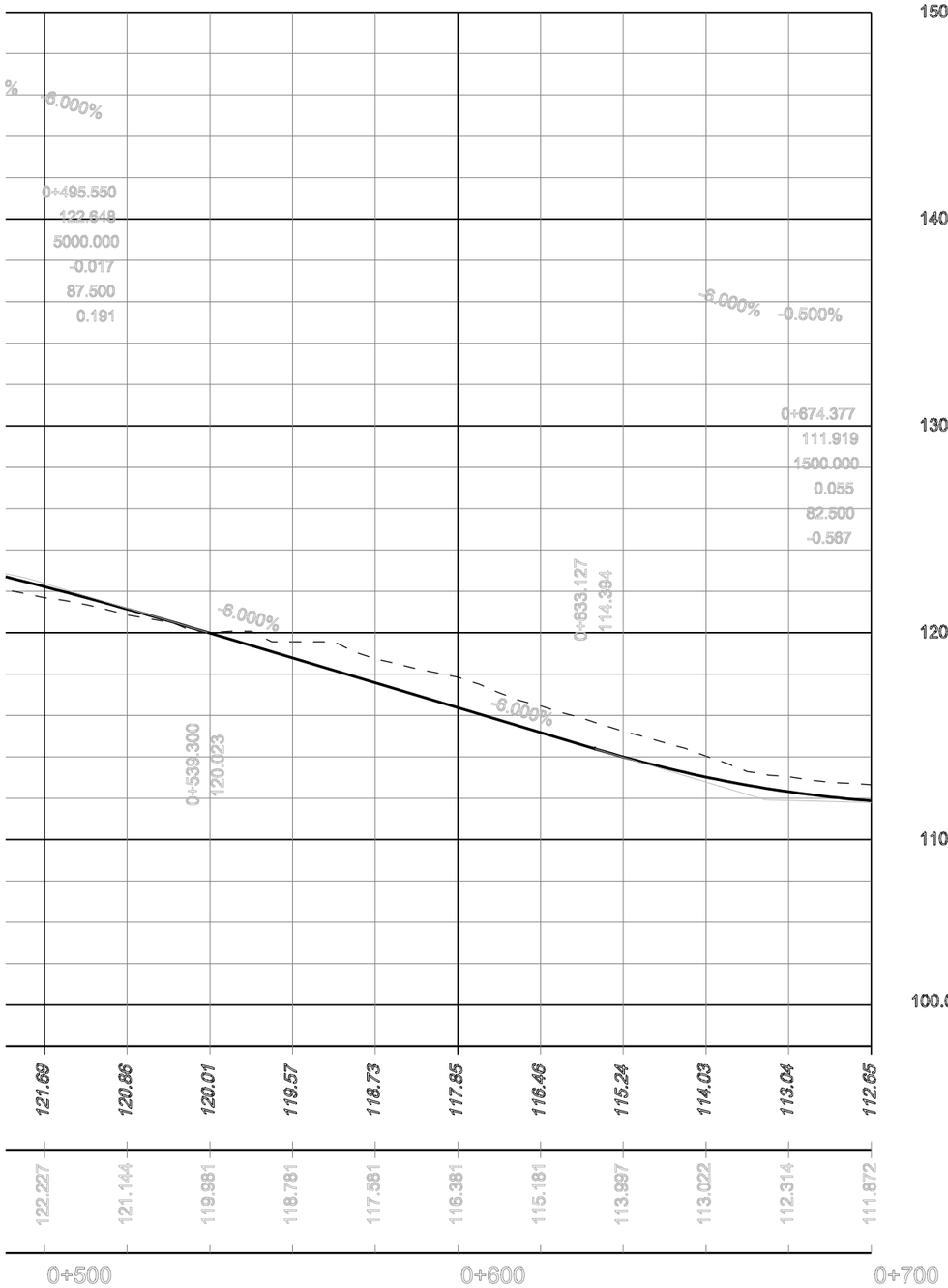

EIX2A1

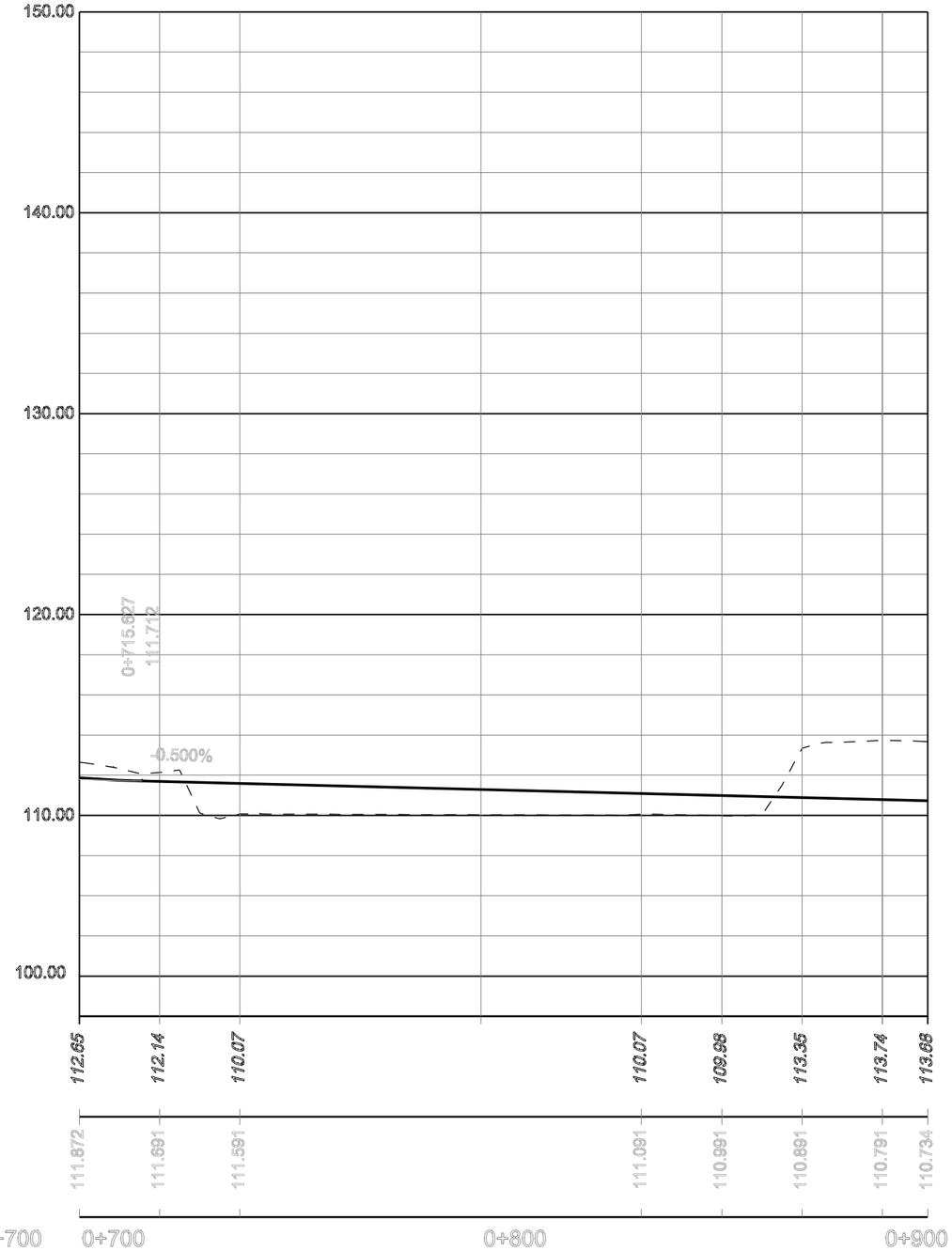

Eix–Ep–9

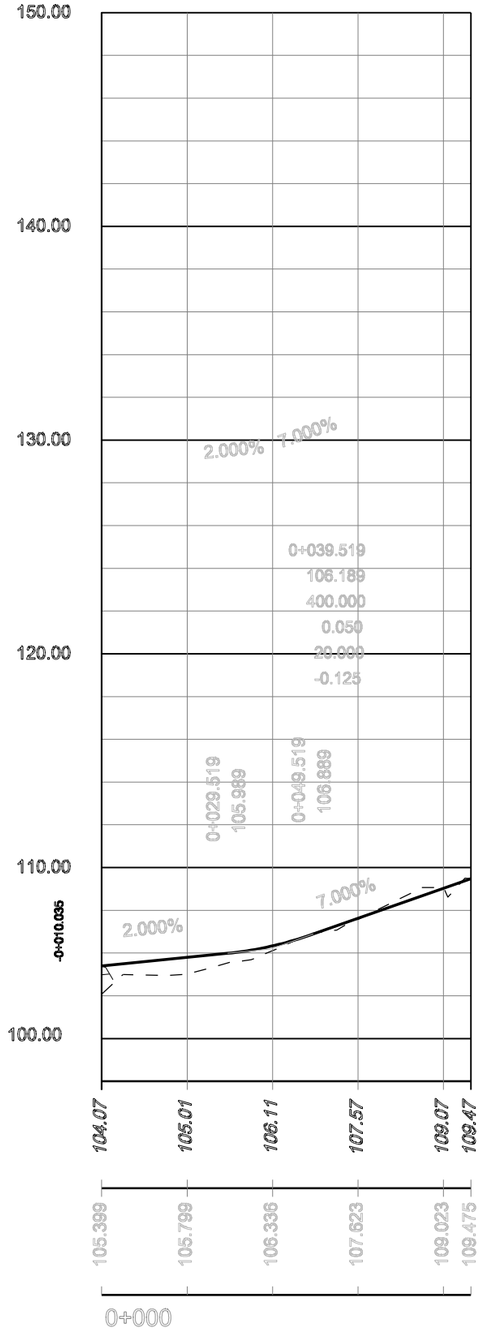

PARC DE L'ALBA
CERDANYOLA DEL VALLÈS
BARCELONA / CATALUNYA

CONSORCI URBANÍSTIC
DEL CENTRE DIRECCIONAL
DE CERDANYOLA DEL VALLÈS

Ajuntament de Cerdanyola del Vallès

INCASÒL Institut Català del Sòl

Autor del Projecte:

ALBERT NOGUERA i GROS

Projecte:

PROJECTE D'OBRES BÀSIQUES D'URBANITZACIÓ DEL SECTOR
PARC DE L'ALBA DE CERDANYOLA DEL VALLÉS

VIST I PLAUVIST I PLAU:
EL CAP DE SERVEI DE TERRITORI DE L'AJUNTAMENT DE CERDANYOLA DEL VALLÈS

VIST I PLAUVIST I PLAU:
EL CAP DE LA UNITAT DE PLANEJAMENT DE L'INSTITUT CATALÀ DEL SÒL

Emplaçament:

CERDANYOLA DEL VALLÈS

Títol del Plànol:

DEFINICIÓ GEOMÈTRICA:
PERFILS LONGIUDINAL
EIX 2A1 Full 02 de 02 EIX Ep-9

Escala:
H:1/2.000
V:1/400

Data: Setembre 2021

Nombre Plànol: 2. 06.1.2

Nom. de fitxer: 06.1.2.DWG

FULL 3 DE 54

Eix—3b

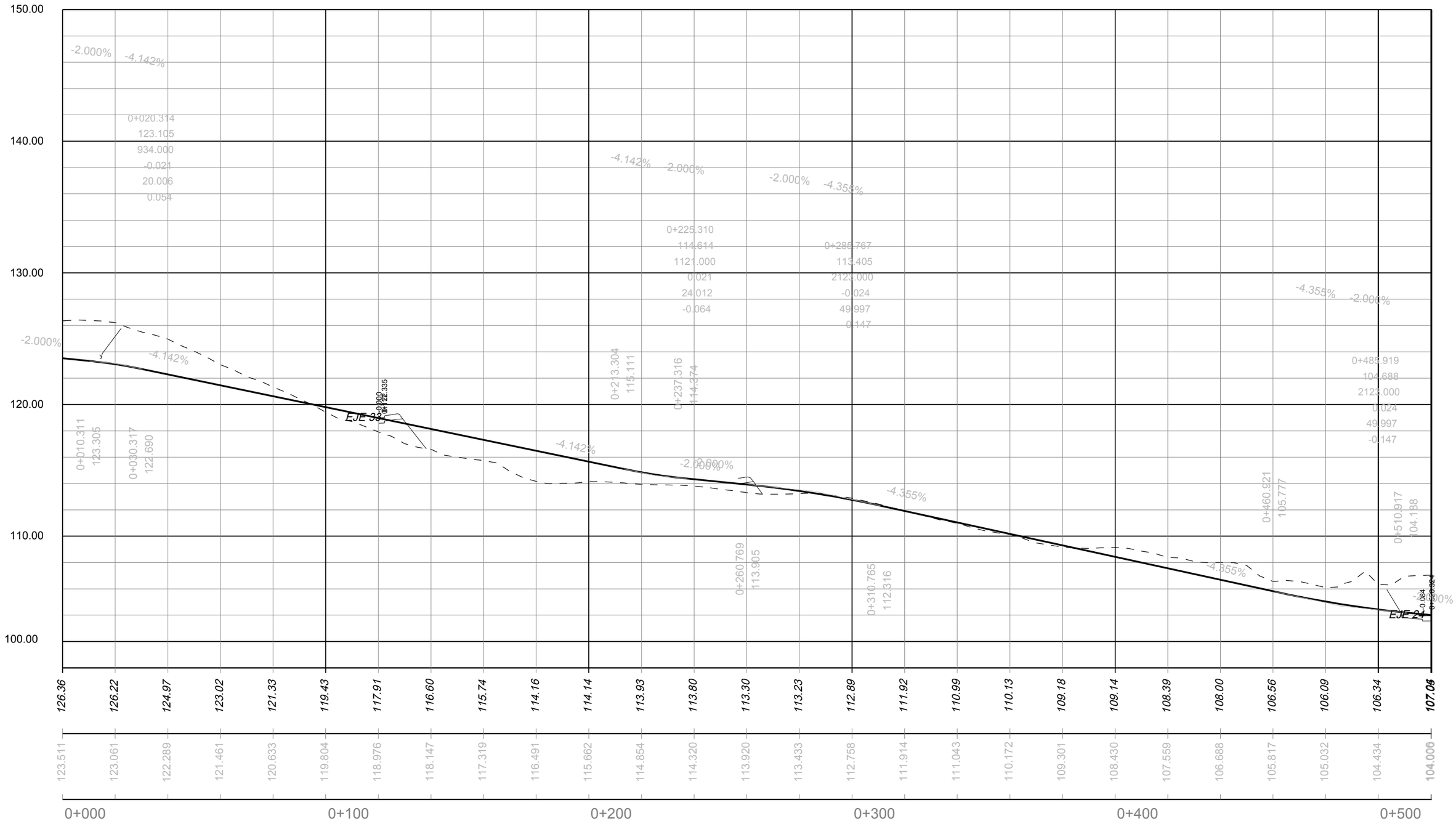

PARC **DE L'ALBA**
CERDANYOLA DEL VALLÈS
BARCELONA / CATALUNYA

CONSORCI URBANÍSTIC DEL CENTRE DIRECCIONAL DE CERDANYOLA DEL VALLÈS

Ajuntament de Cerdanyola del Vallès | INCASÒL Institut Català del Sòl

Autor del Projecte:
ALBERT NOGUERA i GROS

Projecte:
PROJECTE D'OBRES BÀSIQUES D'URBANITZACIÓ DEL SECTOR
PARC DE L'ALBA DE CERDANYOLA DEL VALLÈS

VIST I PLAUVIST I PLAU: EL CAP DE SERVEI DE TERRITORI DE L'AJUNTAMENT DE CERDANYOLA DEL VALLÈS

VIST I PLAUVIST I PLAU: EL CAP DE LA UNITAT DE PLANEJAMENT DE L'INSTITUT CATALÀ DEL SÒL

Emplaçament:
CERDANYOLA DEL VALLÈS

Títol del Plànol:
DEFINICIÓ GEOMÈTRICA:
PERFILS LONGIUDINAL
EIX 3b

Escala:
H:1/2.000
V:1/400

Data: Setembre 2021

Nombre Plànol: 2. 06.1.2

Nom. de fitxer: 06.1.2.DWG

FULL 4 DE 54

Eix–4a

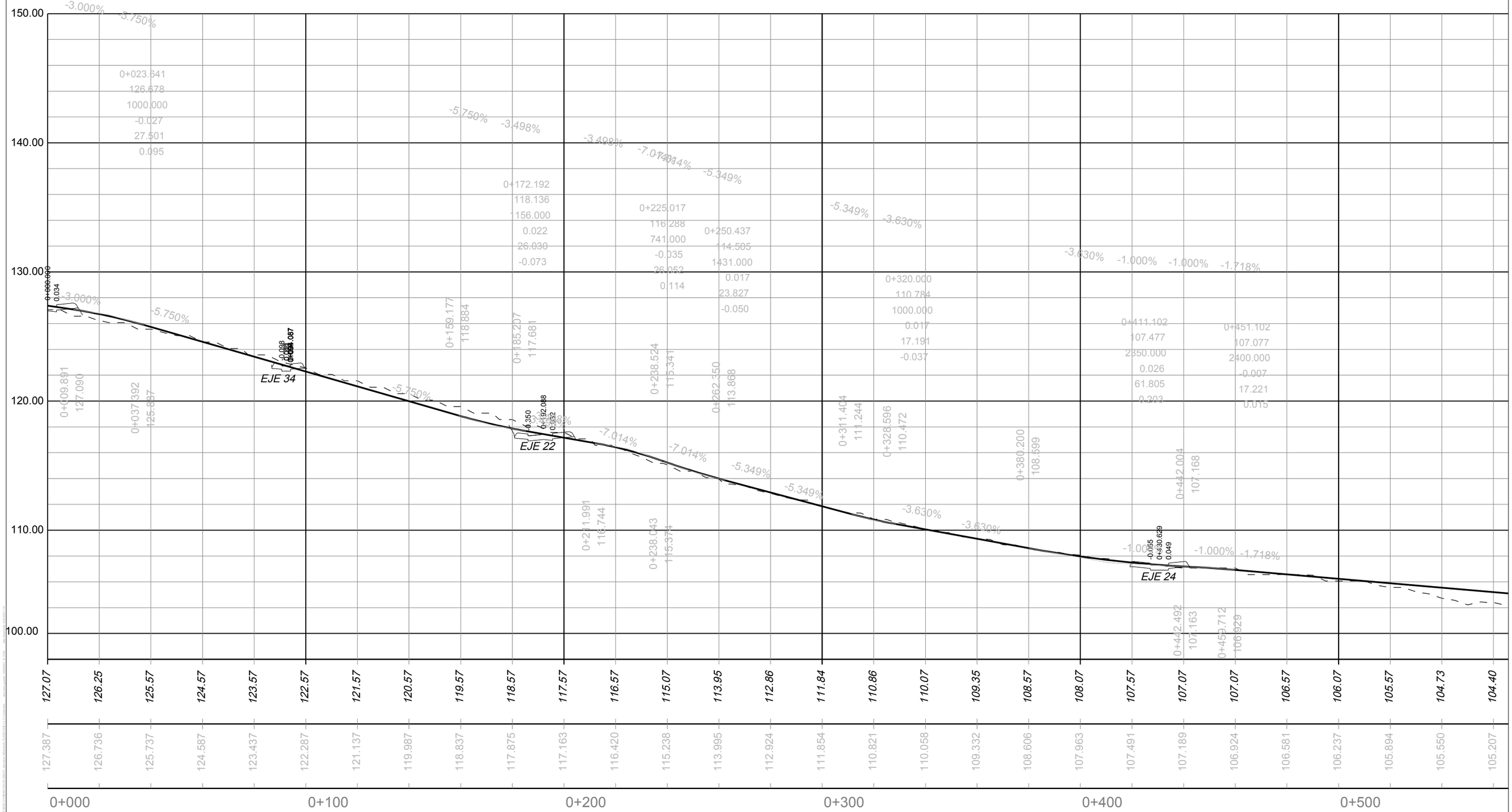

PARC **DE L'ALBA**
CERDANYOLA DEL VALLÈS
BARCELONA / CATALUNYA

CONSORCI URBANÍSTIC DEL CENTRE DIRECCIONAL DE CERDANYOLA DEL VALLÈS

Ajuntament de Cerdanyola del Vallès

INCASÒL Institut Català del Sòl

Autor del Projecte:

ALBERT NOGUERA i GROS

Projecte:

PROJECTE D'OBRES BÀSIQUES D'URBANITZACIÓ DEL SECTOR PARC DE L'ALBA DE CERDANYOLA DEL VALLÈS

VIST I PLAUVIST I PLAU: EL CAP DE SERVEI DE TERRITORI DE L'AJUNTAMENT DE CERDANYOLA DEL VALLÈS

VIST I PLAUVIST I PLAU: EL CAP DE LA UNITAT DE PLANEJAMENT DE L'INSTITUT CATALÀ DEL SÒL

Emplaçament:

CERDANYOLA DEL VALLÈS

Títol del Plànol:

DEFINICIÓ GEOMÈTRICA:
PERFILS LONGIUDINAL
EIX 4A

Escala:
H:1/2.000
V:1/400

Data: Setembre 2021

Nombre Plànol: 2. 06.1.2

Nom. de fitxer: 06.1.2.DWG

FULL 5 DE 54

Eix-4b

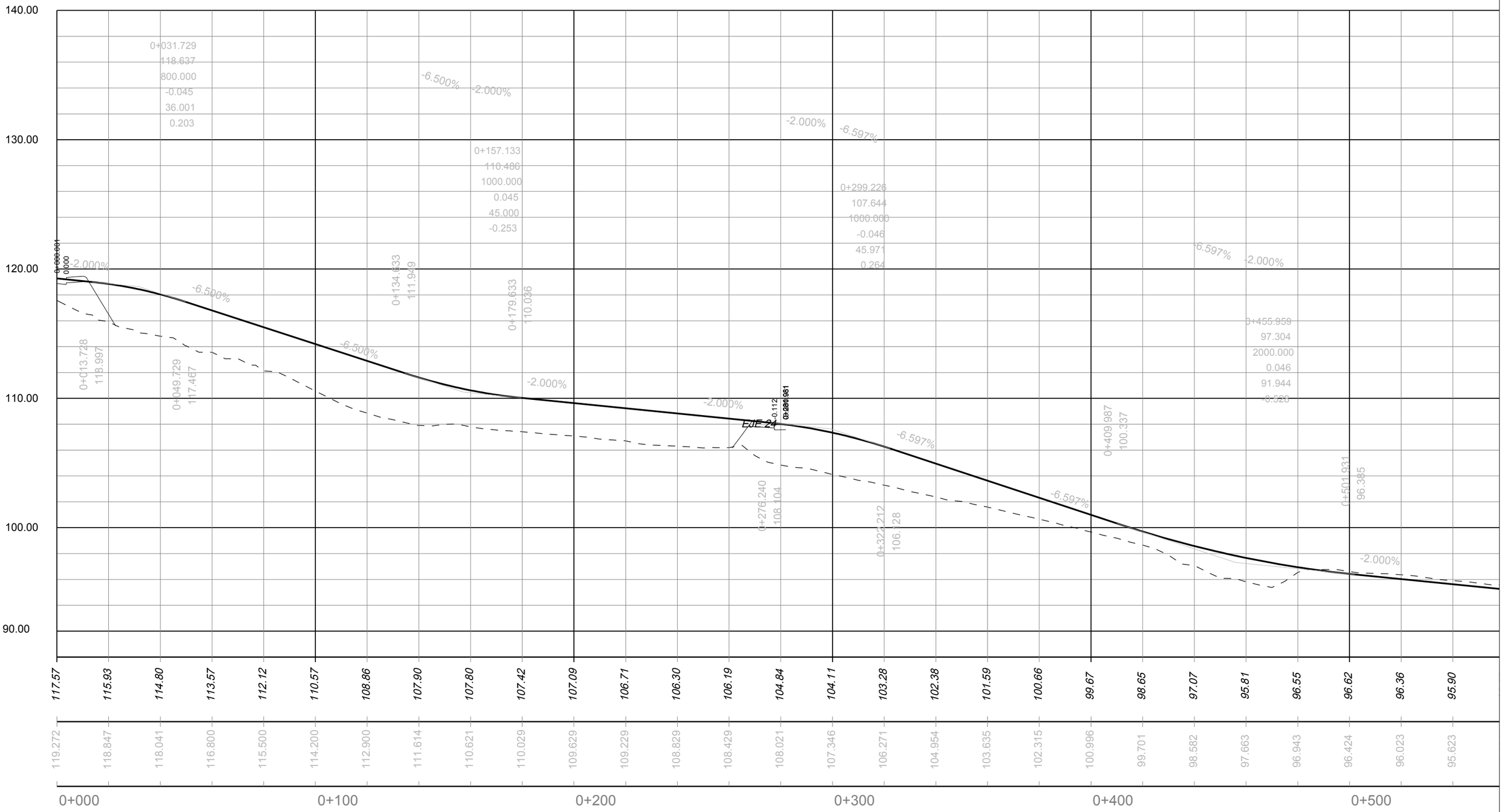

PARC **DE L'ALBA**
CERDANYOLA DEL VALLÈS
BARCELONA / CATALUNYA

CONSORCI URBANÍSTIC DEL CENTRE DIRECCIONAL DE CERDANYOLA DEL VALLÈS

Ajuntament de Cerdanyola del Vallès

INCASÒL Institut Català del Sòl

Autor del Projecte:

ALBERT NOGUERA i GROS

Projecte:

PROJECTE D'OBRES BÀSIQUES D'URBANITZACIÓ DEL SECTOR
PARC DE L'ALBA DE CERDANYOLA DEL VALLÈS

VIST I PLAUVIST I PLAU:
EL CAP DE SERVEI DE TERRITORI DE L'AJUNTAMENT DE CERDANYOLA DEL VALLÈS

VIST I PLAUVIST I PLAU:
EL CAP DE LA UNITAT DE PLANEJAMENT DE L'INSTITUT CATALÀ DEL SÒL

Emplaçament:

CERDANYOLA DEL VALLÈS

Títol del Plànol:

DEFINICIÓ GEOMÈTRICA:
PERFILS LONGIUDINAL
EIX 4B

Escala:
H:1/2.000
V:1/400

Data: Setembre 2021

Nombre Plànol: 2. 06.1.2

Nom. de fitxer: 06.1.2.DWG

FULL 6 DE 54

Eix-5

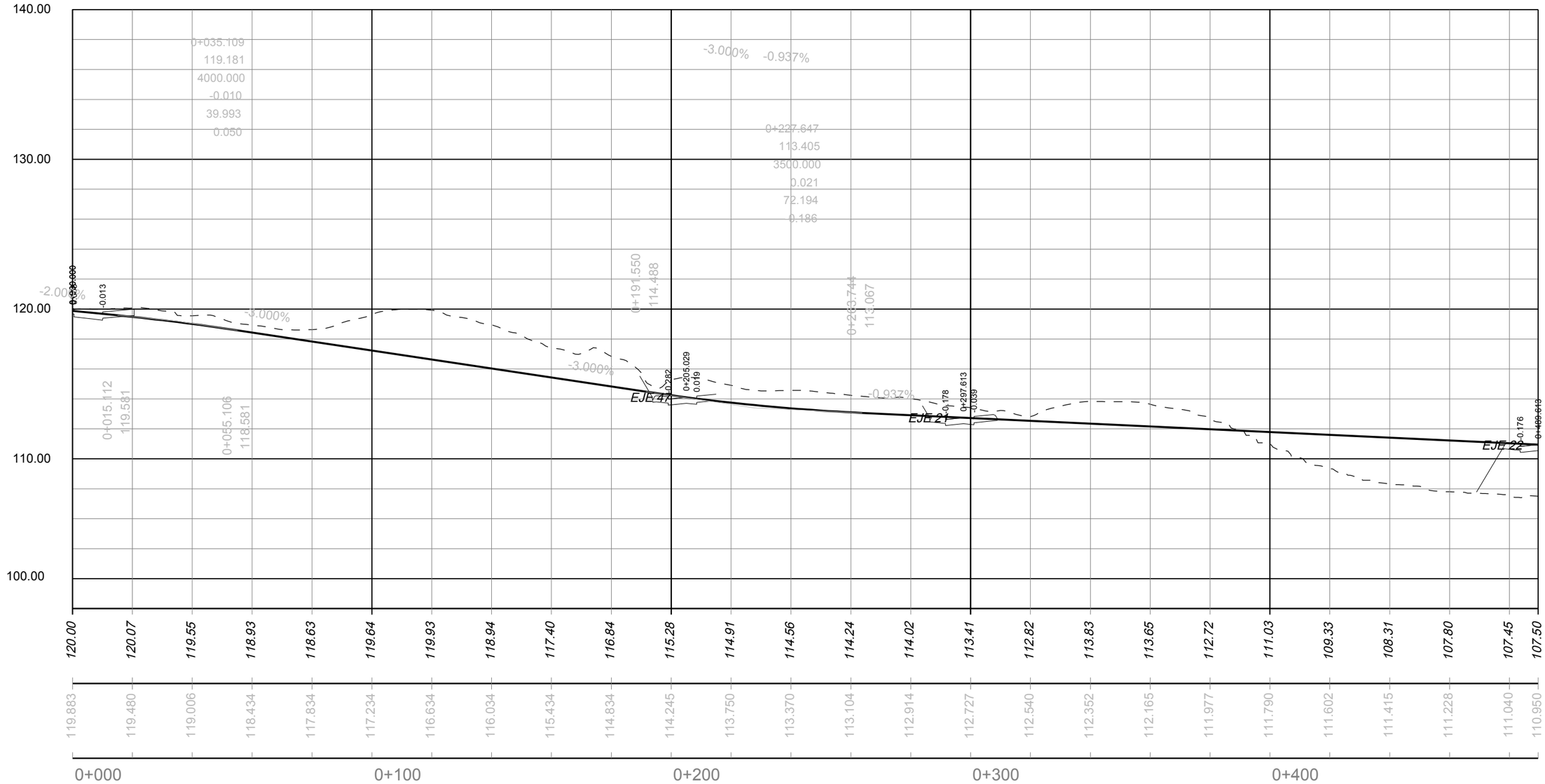

PARC **DE L'ALBA**
CERDANYOLA DEL VALLÈS
BARCELONA / CATALUNYA

CONSORCI URBANÍSTIC DEL CENTRE DIRECCIONAL DE CERDANYOLA DEL VALLÈS

Ajuntament de Cerdanyola del Vallès

INCASÒL Institut Català del Sòl

Autor del Projecte:

ALBERT NOGUERA i GROS

Projecte:

PROJECTE D'OBRES BÀSIQUES D'URBANITZACIÓ DEL SECTOR PARC DE L'ALBA DE CERDANYOLA DEL VALLÈS

VIST I PLAUVIST I PLAU:
EL CAP DE SERVEI DE TERRITORI DE L'AJUNTAMENT DE CERDANYOLA DEL VALLÈS

VIST I PLAUVIST I PLAU:
EL CAP DE LA UNITAT DE PLANEJAMENT DE L'INSTITUT CATALÀ DEL SÒL

Emplaçament:

CERDANYOLA DEL VALLÈS

Títol del Plànol:

DEFINICIÓ GEOMÈTRICA:
PERFILS LONGIUDINAL
EIX 5

Escala:
H:1/2.000
V:1/400
0 20 m

Data: Setembre 2021

Nombre Plànol: 2. 06.1.2

Nom. de fitxer: 06.1.2.DWG

FULL 7 DE 54

Eix-6c

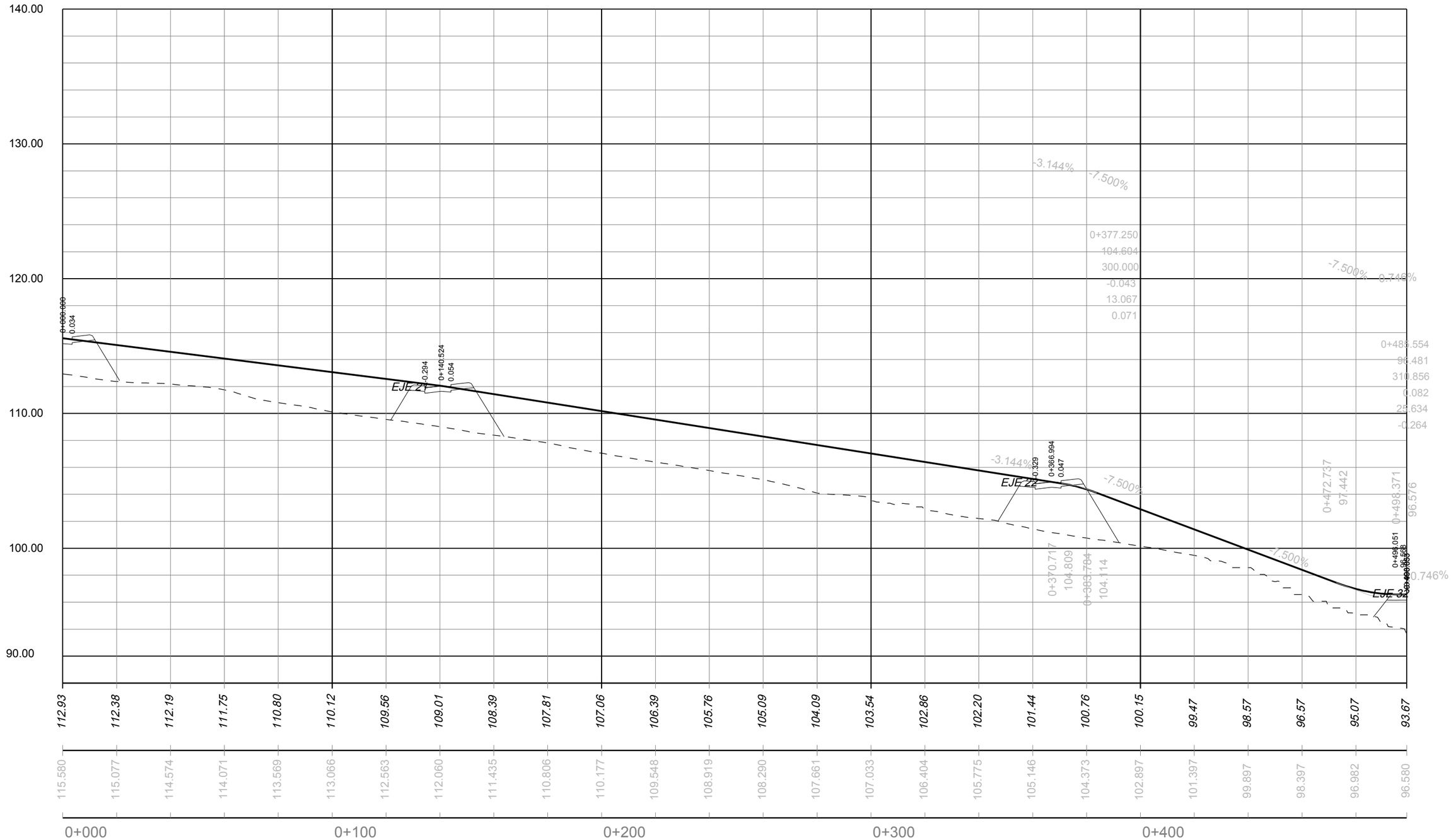

PARC **DE L'ALBA**
CERDANYOLA DEL VALLÈS
BARCELONA / CATALUNYA

CONSORCI URBANÍSTIC DEL CENTRE DIRECCIONAL DE CERDANYOLA DEL VALLÈS

Ajuntament de Cerdanyola del Vallès

INCASÒL Institut Català del Sòl

Autor del Projecte:

ALBERT NOGUERA i GROS

Projecte:

PROJECTE D'OBRES BÀSIQUES D'URBANITZACIÓ DEL SECTOR
PARC DE L'ALBA DE CERDANYOLA DEL VALLÉS

VIST I PLAVIST I PLAU:
EL CAP DE SERVEI DE TERRITORI DE L'AJUNTAMENT DE CERDANYOLA DEL VALLÈS

VIST I PLAVIST I PLAU:
EL CAP DE LA UNITAT DE PLANEJAMENT DE L'INSTITUT CATALÀ DEL SÒL

Emplaçament:

CERDANYOLA DEL VALLÈS

Títol del Plànol:

DEFINICIÓ GEOMÈTRICA:
PERFILS LONGIUDINAL
EIX 6C

Escala:

H:1/2.000
V:1/400

Data: Setembre 2021

Nombre Plànol: 2. 06.1.2

Nom. de fitxer: 06.1.2.DWG

FULL 8 DE 54

Eix-Ep-e

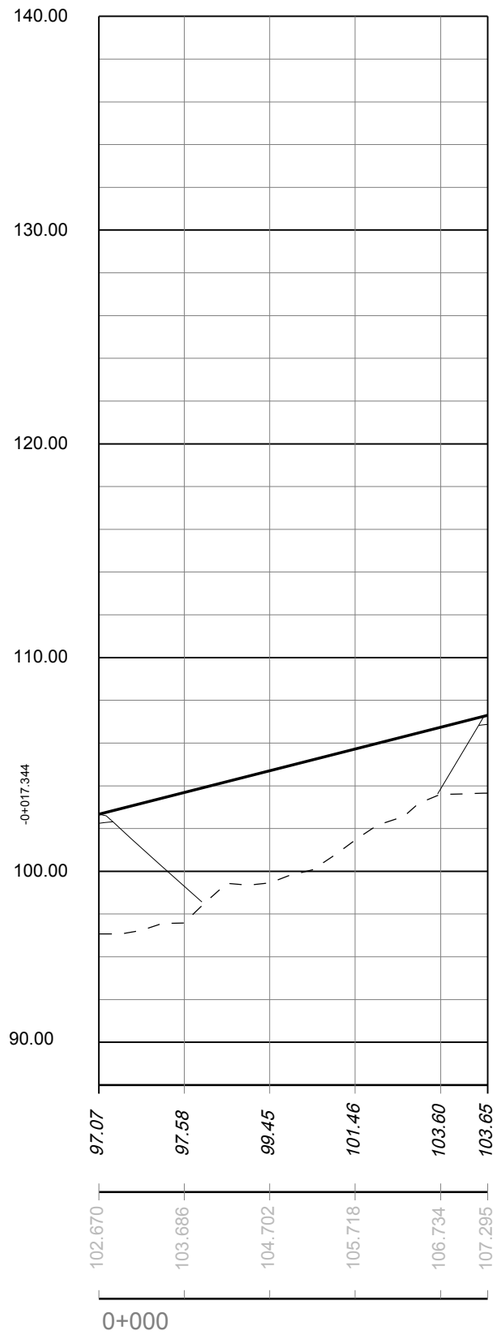

Eix-EP8

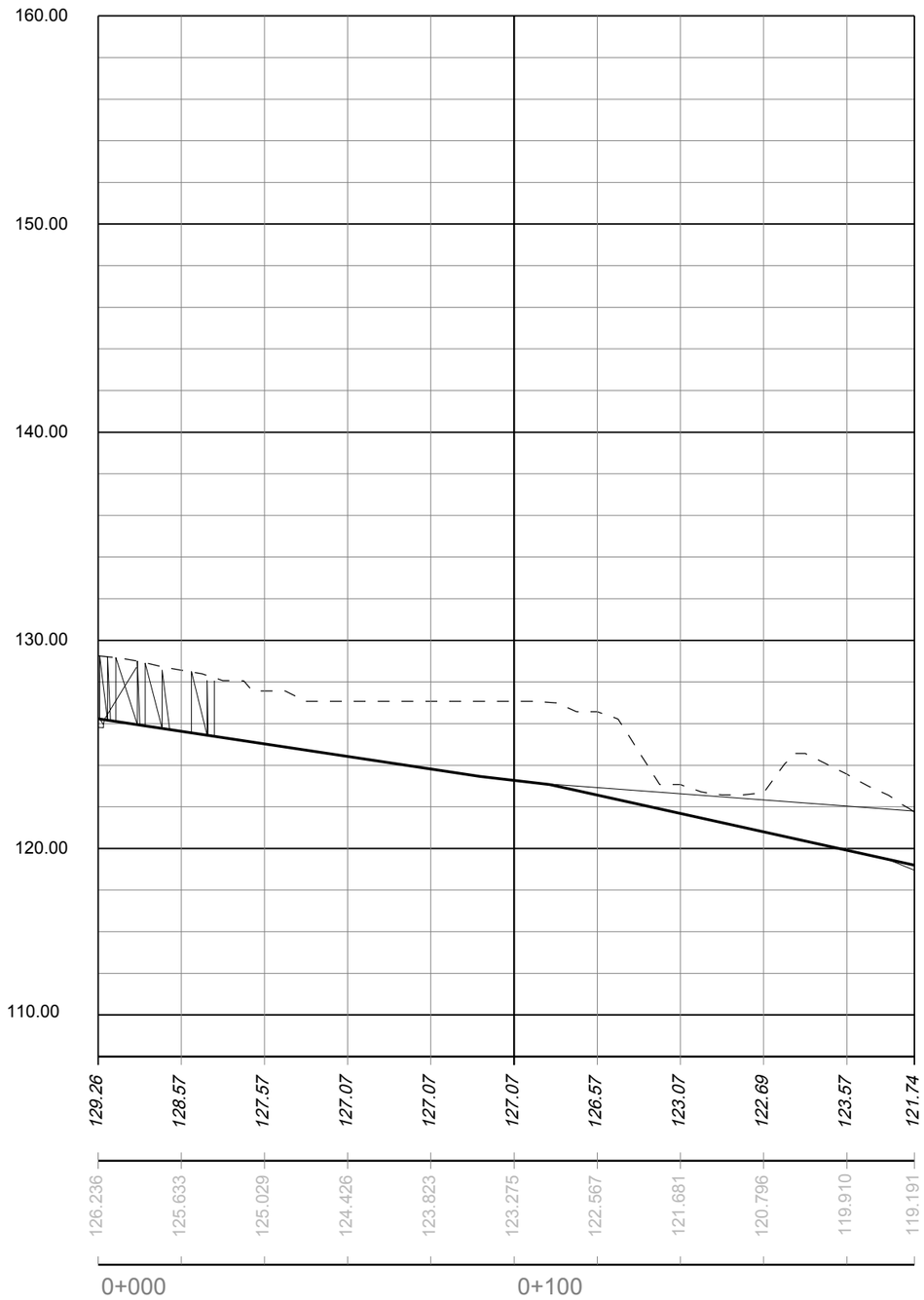

Eix-Ep-g

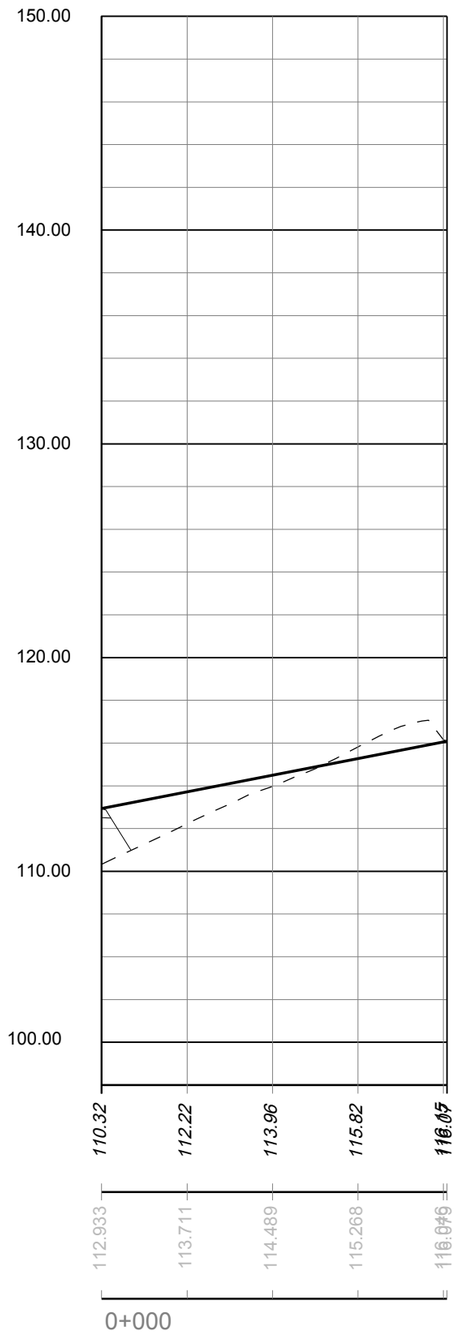

PARC **DE L'ALBA**
CERDANYOLA DEL VALLÈS
BARCELONA / CATALUNYA

CONSORCI URBANÍSTIC DEL CENTRE DIRECCIONAL DE CERDANYOLA DEL VALLÈS

Ajuntament de Cerdanyola del Vallès

INCASÒL Institut Català del Sòl

Autor del Projecte:

ALBERT NOGUERA i GROS

Projecte:

PROJECTE D'OBRES BÀSIQUES D'URBANITZACIÓ DEL SECTOR
PARC DE L'ALBA DE CERDANYOLA DEL VALLÈS

VIST I PLAUVIST I PLAU:
EL CAP DE SERVEI DE TERRITORI DE L'AJUNTAMENT DE CERDANYOLA DEL VALLÈS

VIST I PLAUVIST I PLAU:
EL CAP DE LA UNITAT DE PLANEJAMENT DE L'INSTITUT CATALÀ DEL SÒL

Emplaçament:

CERDANYOLA DEL VALLÈS

Títol del Plànol:

DEFINICIÓ GEOMÈTRICA:
PERFILS LONGIUDINAL
EIX Ep - e, Ep - 8 i Ep - g

Escala:

H:1/2.000
V:1/400

Data: Setembre 2021

Nombre Plànol: 2. 06.1.2

Nom. de fitxer: 06.1.2.DWG

FULL 9 DE 54

Eix-7

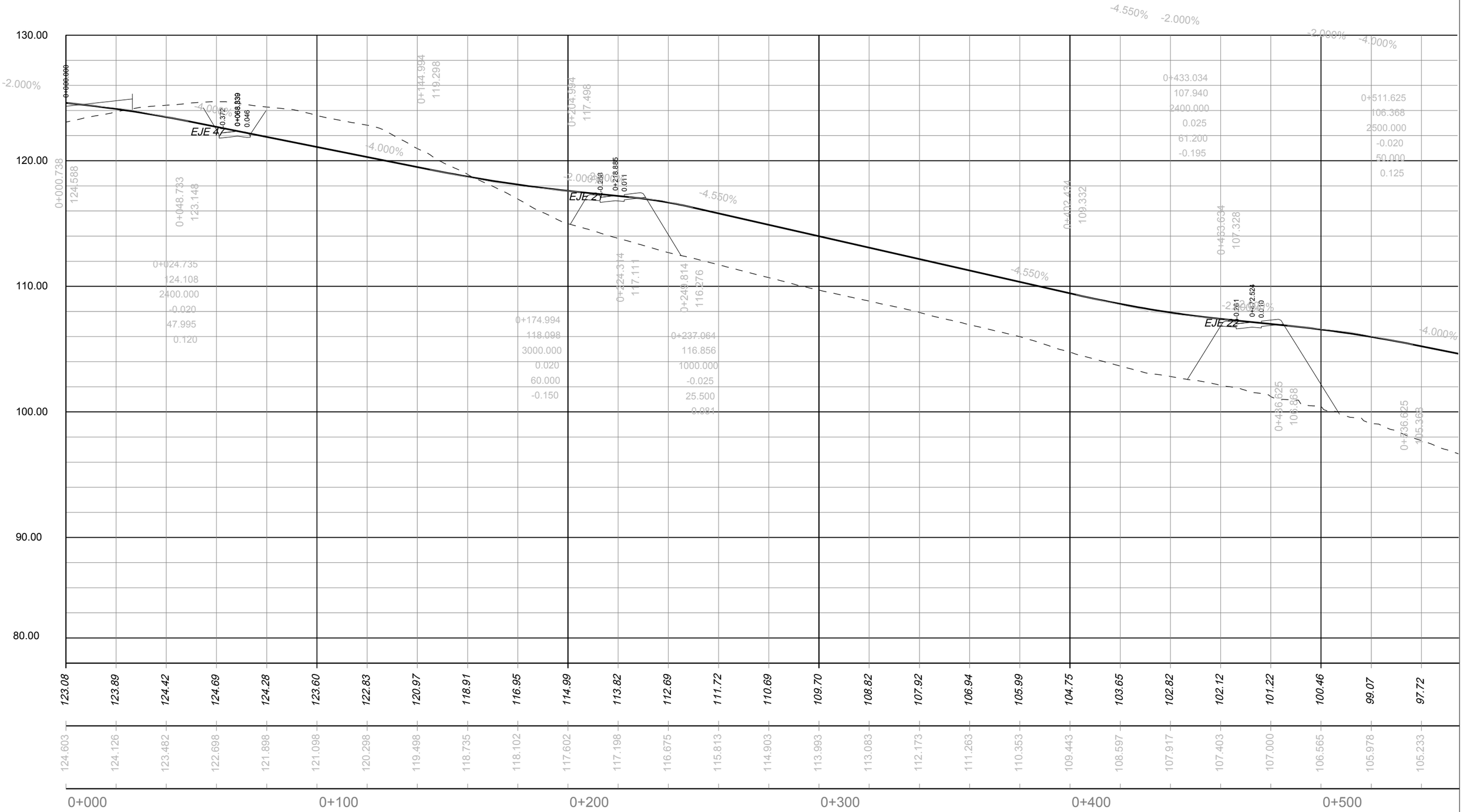

PARC **DE L'ALBA**
CERDANYOLA DEL VALLÈS
BARCELONA / CATALUNYA

CONSORCI URBANÍSTIC DEL CENTRE DIRECCIONAL DE CERDANYOLA DEL VALLÈS

Ajuntament de Cerdanyola del Vallès

INCASÒL Institut Català del Sòl

Autor del Projecte:

ALBERT NOGUERA i GROS

Projecte:

PROJECTE D'OBRES BÀSIQUES D'URBANITZACIÓ DEL SECTOR PARC DE L'ALBA DE CERDANYOLA DEL VALLÈS

VIST I PLAU/VIST I PLAU: EL CAP DE SERVEI DE TERRITORI DE L'AJUNTAMENT DE CERDANYOLA DEL VALLÈS

VIST I PLAU/VIST I PLAU: EL CAP DE LA UNITAT DE PLANEJAMENT DE L'INSTITUT CATALÀ DEL SÒL

Emplaçament:

CERDANYOLA DEL VALLÈS

Títol del Plànol:

DEFINICIÓ GEOMÈTRICA:
PERFILS LONGIUDINAL
EIX 7 Full 01 de 03

Escala:	Data:	Nombre Plànol
H:1/2.000 V:1/400	Setembre 2021	2. 06.1.2
	Nom. de fitxer: 06.1.2.DWG	FULL 10 DE 54

Eix-7

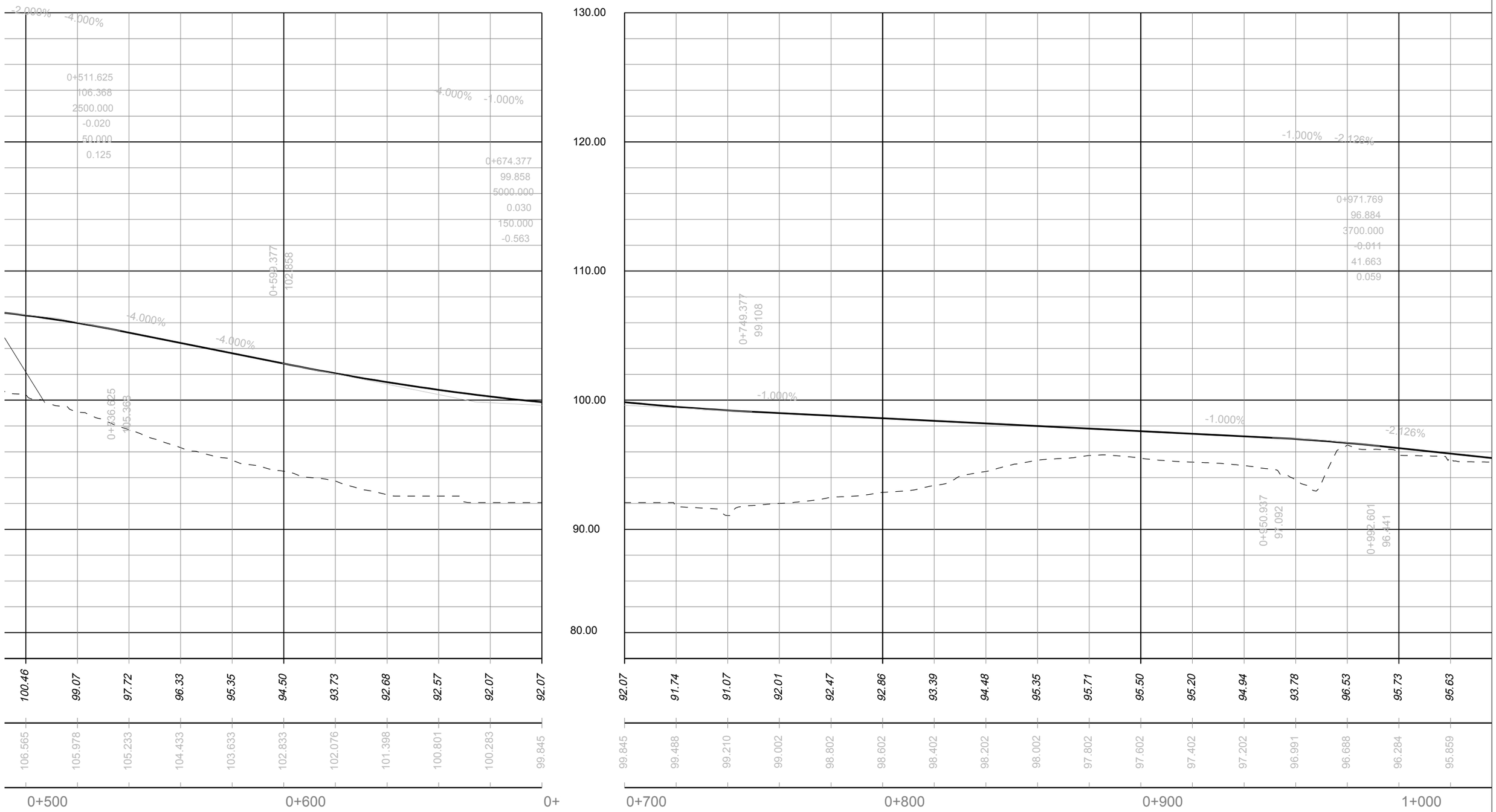

PARC **DE L'ALBA**
CERDANYOLA DEL VALLÈS
BARCELONA / CATALUNYA

CONSORCI URBANÍSTIC DEL CENTRE DIRECCIONAL DE CERDANYOLA DEL VALLÈS

Ajuntament de Cerdanyola del Vallès

INCASÒL Institut Català del Sòl

Autor del Projecte:

ALBERT NOGUERA i GROS

Projecte:

PROJECTE D'OBRES BÀSIQUES D'URBANITZACIÓ DEL SECTOR PARC DE L'ALBA DE CERDANYOLA DEL VALLÉS

VIST I PLAUVIST I PLAU: EL CAP DE SERVEI DE TERRITORI DE L'AJUNTAMENT **DE CERDANYOLA DEL VALLÈS**

VIST I PLAUVIST I PLAU: EL CAP DE LA UNITAT DE PLANEJAMENT DE **L'INSTITUT CATALÀ DEL SÒL**

Emplaçament:

CERDANYOLA DEL VALLÈS

Títol del Plànol:

DEFINICIÓ GEOMÈTRICA:
PERFILS LONGIUDINAL
EIX 7 Full 02 de 03

Escala:
H:1/2.000
V:1/400

Data: Setembre 2021

Nombre Plànol: 2. 06.1.2

Nom. de fitxer: 06.1.2.DWG

FULL 11 DE 54

Eix-7

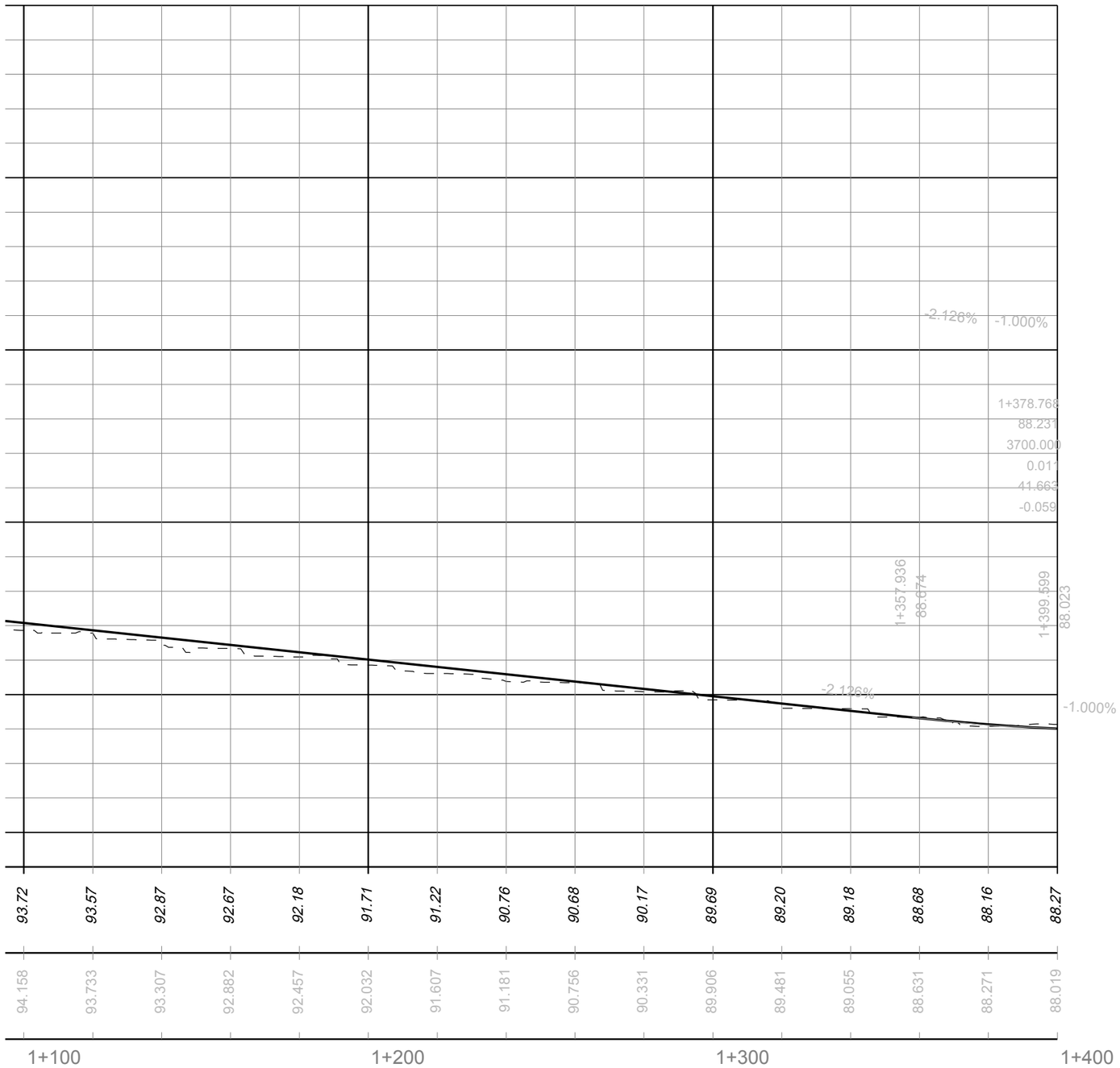

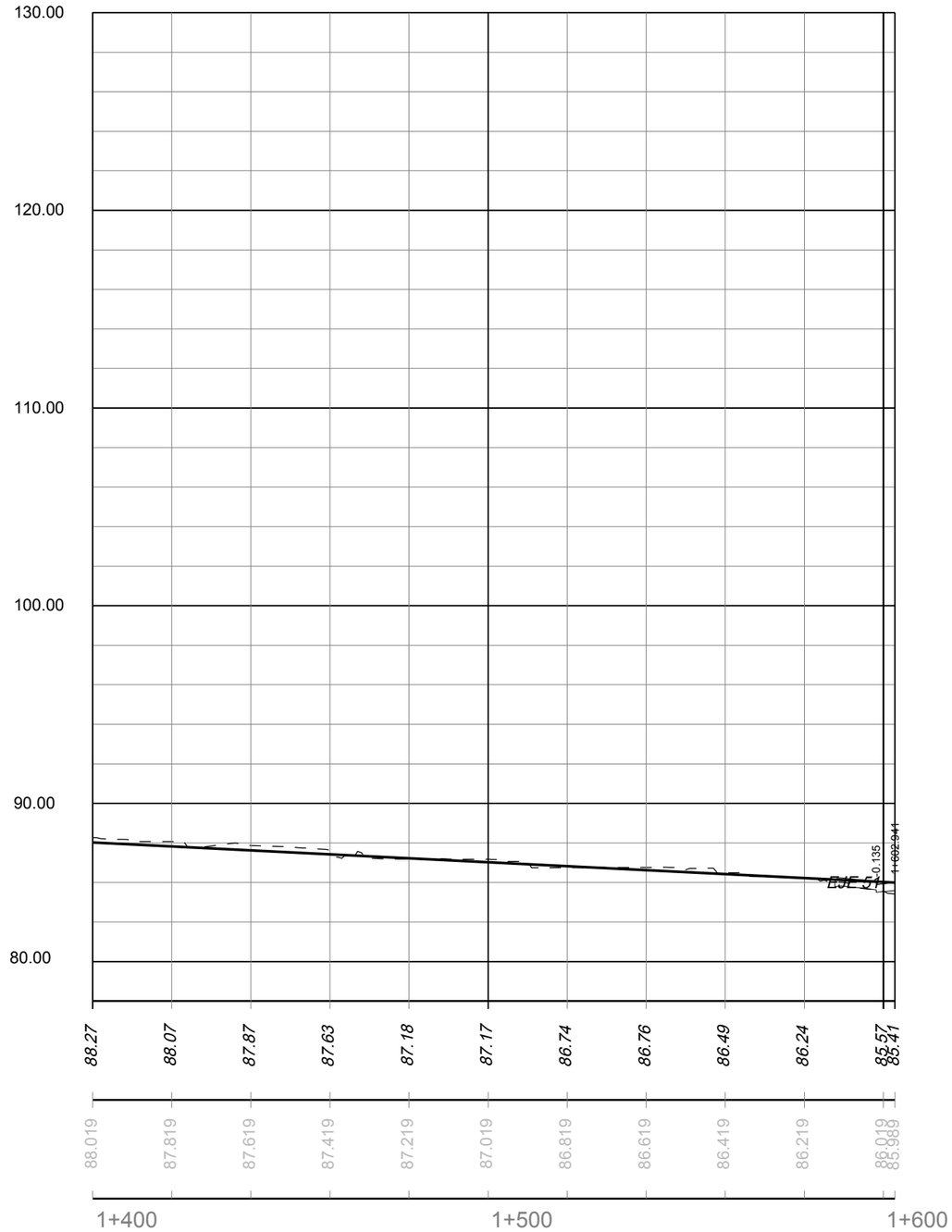

PARC **DE L'ALBA**
CERDANYOLA DEL VALLÈS
BARCELONA / CATALUNYA

CONSORCI URBANÍSTIC DEL CENTRE DIRECCIONAL DE CERDANYOLA DEL VALLÈS

Ajuntament de Cerdanyola del Vallès

INCASÒL Institut Català del Sòl

Autor del Projecte:

ALBERT NOGUERA i GROS

Projecte:

PROJECTE D'OBRES BÀSIQUES D'URBANITZACIÓ DEL SECTOR
PARC DE L'ALBA DE CERDANYOLA DEL VALLÈS

VIST I PLAUVIST I PLAU:
EL CAP DE SERVEI DE TERRITORI DE L'AJUNTAMENT DE CERDANYOLA DEL VALLÈS

VIST I PLAUVIST I PLAU:
EL CAP DE LA UNITAT DE PLANEJAMENT DE L'INSTITUT CATALÀ DEL SÒL

Emplaçament:

CERDANYOLA DEL VALLÈS

Títol del Plànol:

DEFINICIÓ GEOMÈTRICA:
PERFILS LONGIUDINAL
EIX 7 Full 03 de 03

Escala:
H:1/2.000
V:400

Data: Setembre 2021

Nombre Plànol: 2. 06.1.2

Nom. de fitxer: 06.1.2.DWG

FULL 12 DE 54

Eix—A1

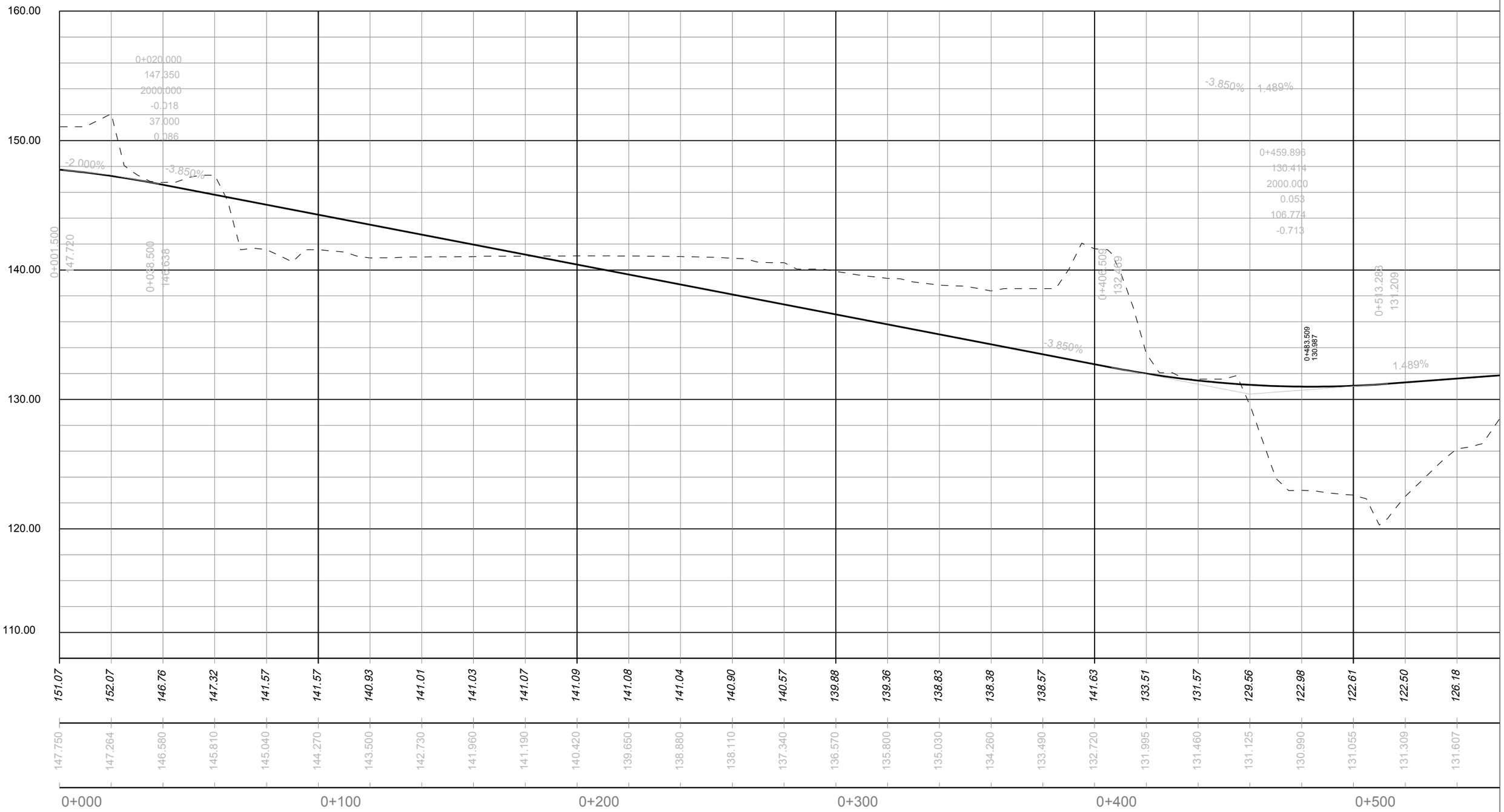

PARC **DE L'ALBA**
CERDANYOLA DEL VALLÈS
BARCELONA / CATALUNYA

CONSORCI URBANÍSTIC DEL CENTRE DIRECCIONAL DE CERDANYOLA DEL VALLÈS

Ajuntament de Cerdanyola del Vallès

INCASÒL Institut Català del Sòl

Autor del Projecte:

ALBERT NOGUERA i GROS

Projecte:

PROJECTE D'OBRES BÀSIQUES D'URBANITZACIÓ DEL SECTOR PARC DE L'ALBA DE CERDANYOLA DEL VALLÈS

VIST I PLAUVIST I PLAU: EL CAP DE SERVEI DE TERRITORI DE L'AJUNTAMENT **DE CERDANYOLA DEL VALLÈS**

VIST I PLAUVIST I PLAU: EL CAP DE LA UNITAT DE PLANEJAMENT DE **L'INSTITUT CATALÀ DEL SÒL**

Emplaçament:

CERDANYOLA DEL VALLÈS

Títol del Plànol:

DEFINICIÓ GEOMÈTRICA:
PERFILS LONGIUDINAL
EIX A1 Full 01 de 02

Escala:
H:1/2.000
V:1/400

Data: Setembre 2021

Nombre Plànol: 2. 06.1.2

Nom. de fitxer: 06.1.2.DWG

FULL 13 DE 54

Eix—A1

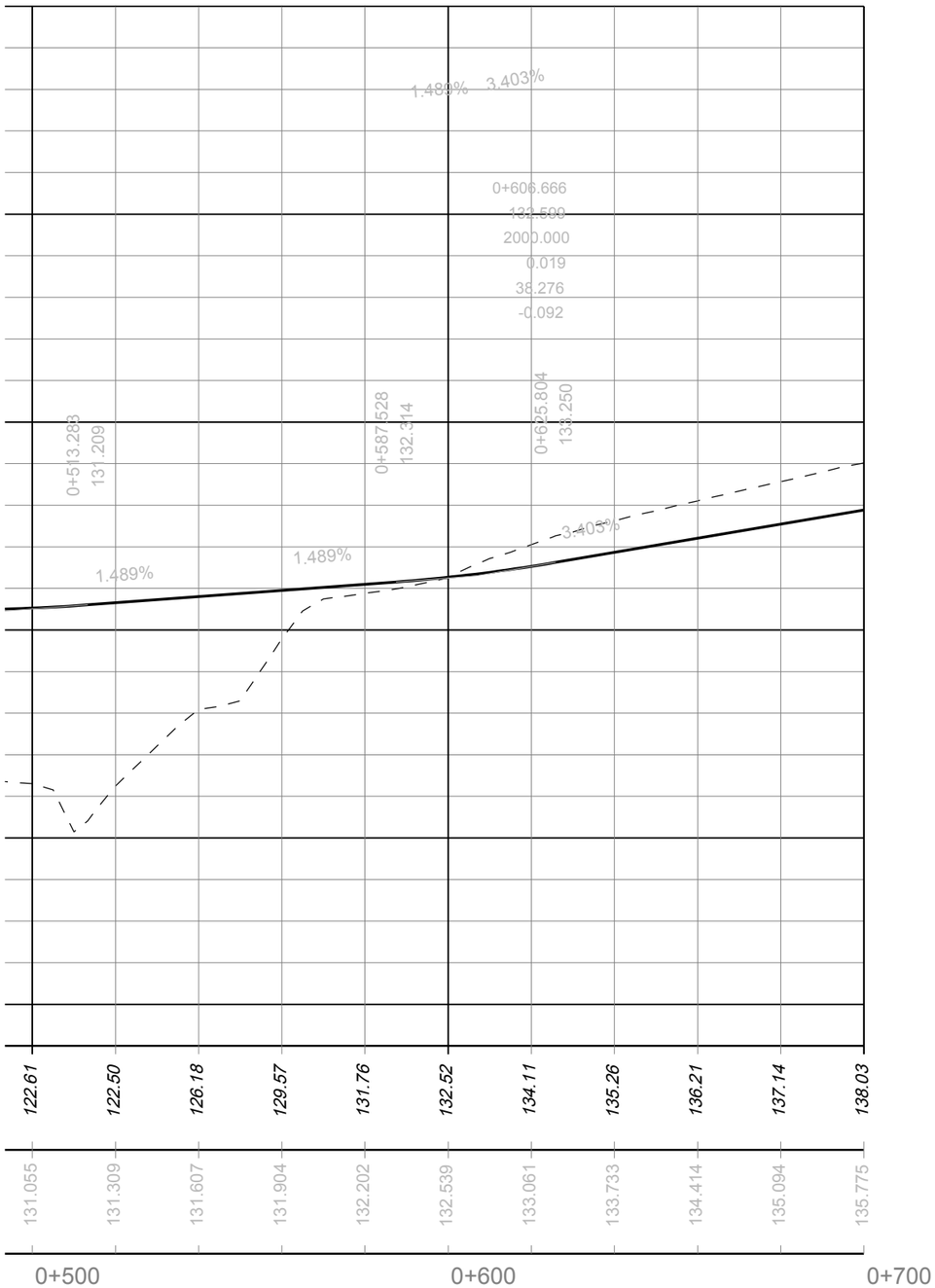

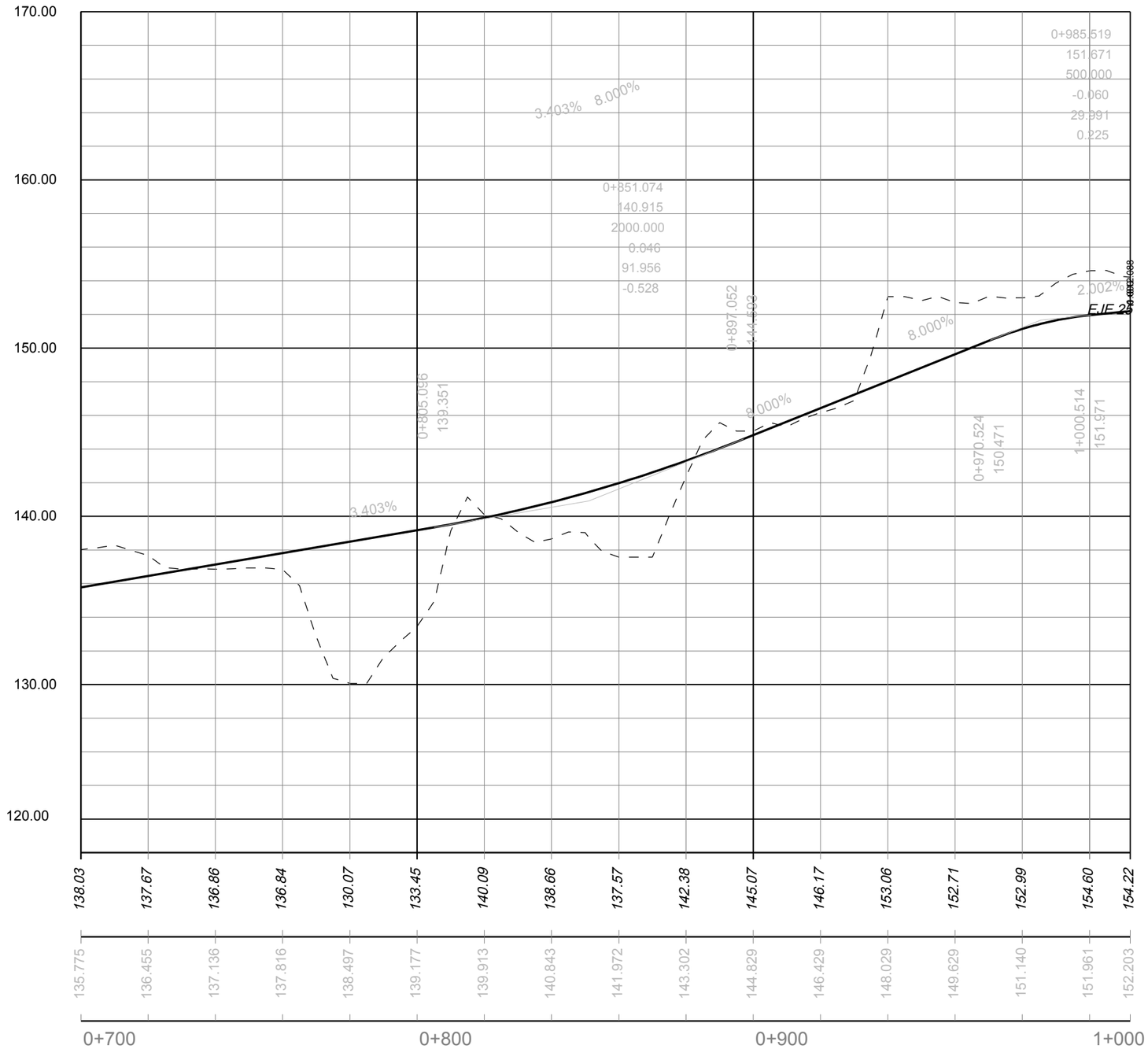

PARC **DE L'ALBA**
CERDANYOLA DEL VALLÈS
BARCELONA / CATALUNYA

CONSORCI URBANÍSTIC DEL CENTRE DIRECCIONAL DE CERDANYOLA DEL VALLÈS

Ajuntament de Cerdanyola del Vallès | INCASÒL Institut Català del Sòl

Autor del Projecte:

ALBERT NOGUERA i GROS

Projecte:

PROJECTE D'OBRES BÀSIQUES D'URBANITZACIÓ DEL SECTOR
PARC DE L'ALBA DE CERDANYOLA DEL VALLÈS

VIST I PLAU/VIST I PLAU:
EL CAP DE SERVEI DE TERRITORI DE L'AJUNTAMENT DE CERDANYOLA DEL VALLÈS

VIST I PLAU/VIST I PLAU:
EL CAP DE LA UNITAT DE PLANEJAMENT DE L'INSTITUT CATALÀ DEL SÒL

Emplaçament:

CERDANYOLA DEL VALLÈS

Títol del Plànol:

DEFINICIÓ GEOMÈTRICA:
PERFILS LONGIUDINAL
EIX A1 Full 02 de 02

Escala:
H:1/2.000
V:1/400
0 — 30 m

Data: Setembre 2021

Nombre Plànol: 2. 06.1.2

Nom. de fitxer: 06.1.2.DWG

FULL 14 DE 54

Eix—A2a

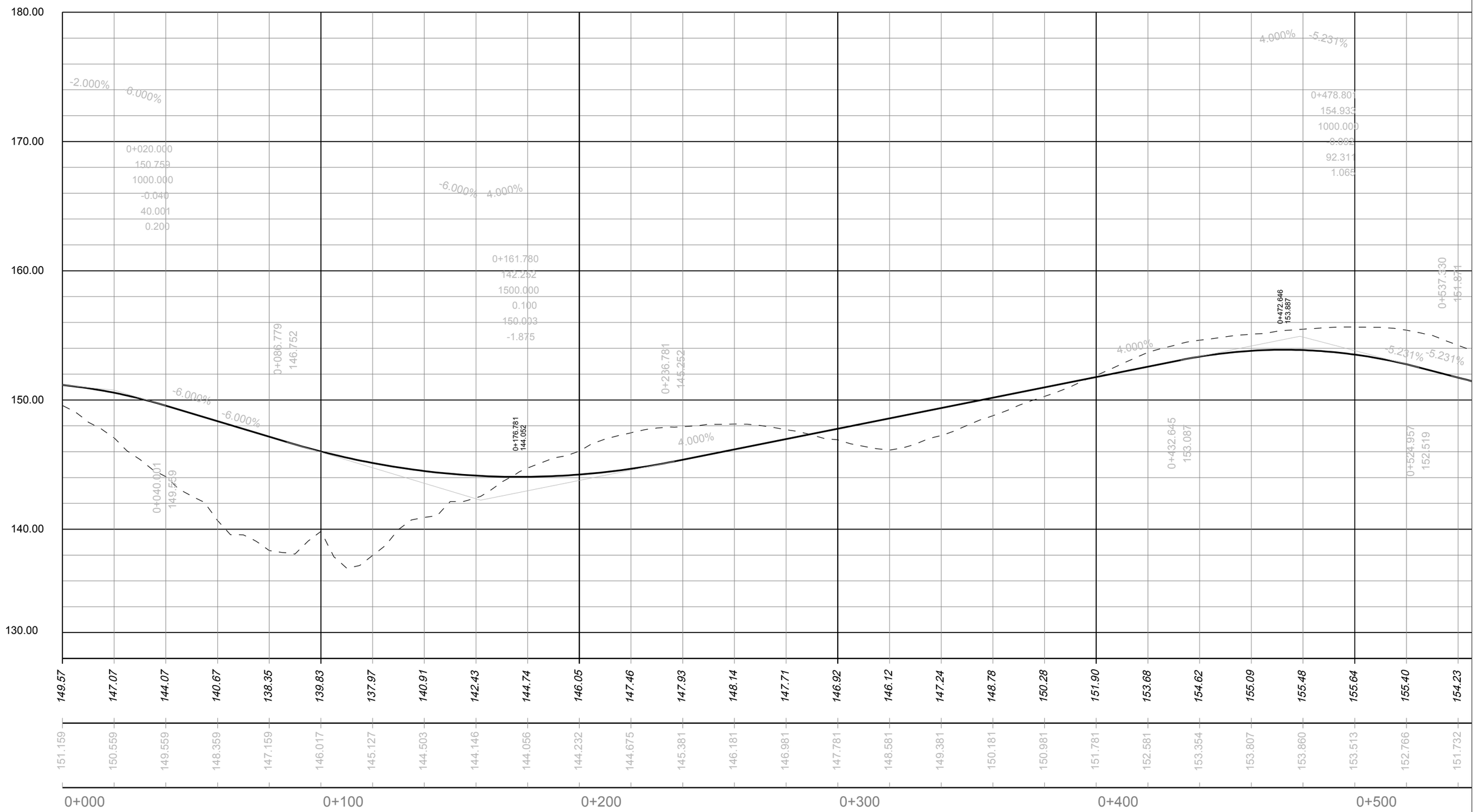

PARC **DE L'ALBA**
CERDANYOLA DEL VALLÈS
BARCELONA / CATALUNYA

CONSORCI URBANÍSTIC DEL CENTRE DIRECCIONAL DE CERDANYOLA DEL VALLÈS

Ajuntament de Cerdanyola del Vallès

INCASÒL Institut Català del Sòl

Autor del Projecte:

ALBERT NOGUERA i GROS

Projecte:

PROJECTE D'OBRES BÀSIQUES D'URBANITZACIÓ DEL SECTOR PARC DE L'ALBA DE CERDANYOLA DEL VALLÈS

VIST I PLAUVIST I PLAU: EL CAP DE SERVEI DE TERRITORI DE L'AJUNTAMENT DE CERDANYOLA DEL VALLÈS

VIST I PLAUVIST I PLAU: EL CAP DE LA UNITAT DE PLANEJAMENT DE L'INSTITUT CATALÀ DEL SÒL

Emplaçament:

CERDANYOLA DEL VALLÈS

Títol del Plànol:

DEFINICIÓ GEOMÈTRICA:
PERFILS LONGIUDINAL
EIX A2a Full 01 de 03

Escala:

H:1/2.000
V:1/400

Data: Setembre 2021

Nombre Plànol: 2. 06.1.2

Nom. de fitxer: 06.1.2.DWG

FULL 15 DE 54

Eix—A2a

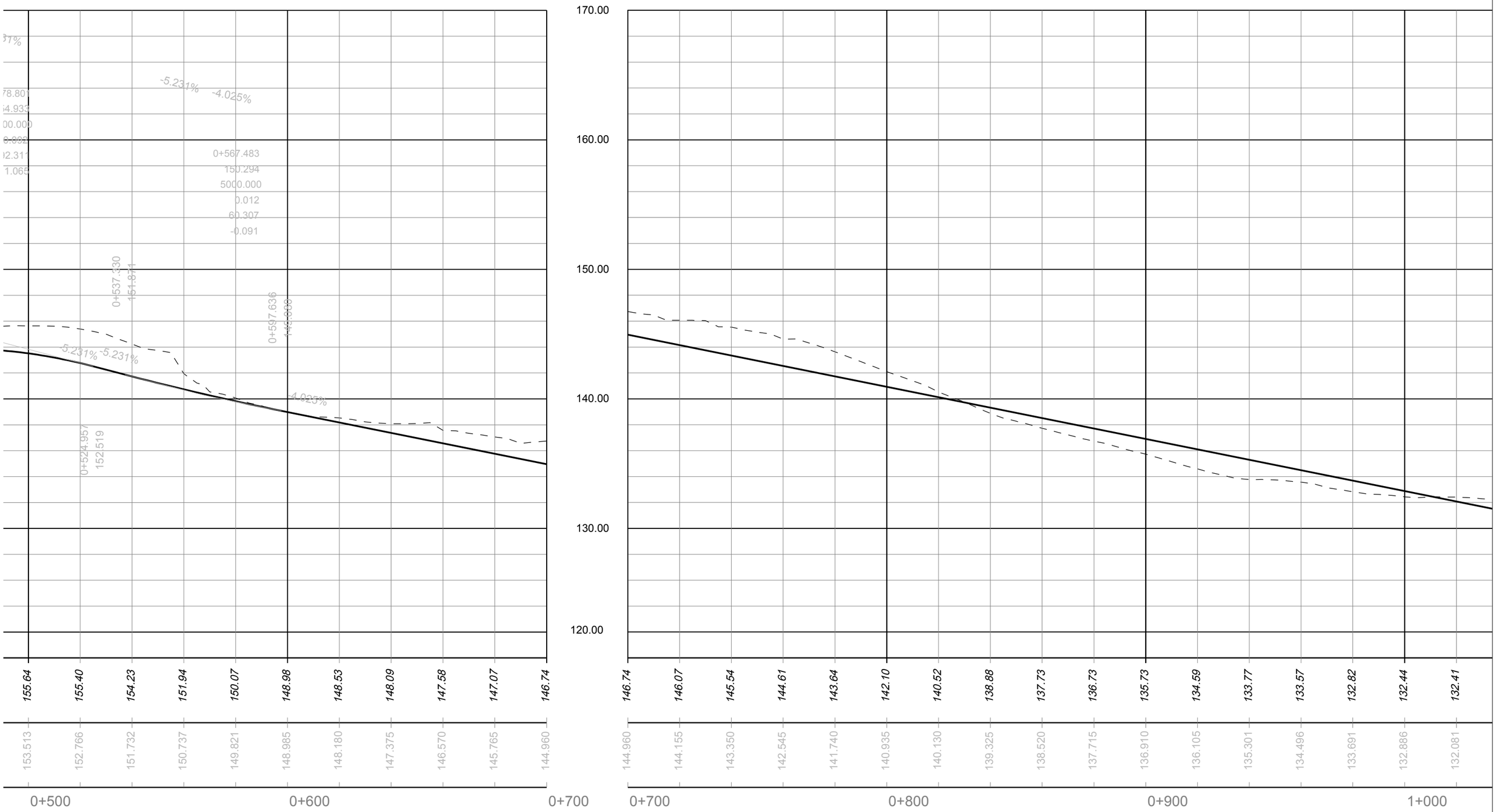

PARC **DE L'ALBA**
CERDANYOLA DEL VALLÈS
BARCELONA / CATALUNYA

CONSORCI URBANÍSTIC DEL CENTRE DIRECCIONAL DE CERDANYOLA DEL VALLÈS

Ajuntament de Cerdanyola del Vallès

INCASÒL Institut Català del Sòl

Autor del Projecte:

ALBERT NOGUERA i GROS

Projecte:

PROJECTE D'OBRES BÀSIQUES D'URBANITZACIÓ DEL SECTOR
PARC DE L'ALBA DE CERDANYOLA DEL VALLÉS

VIST I PLAU/VIST I PLAU:
EL CAP DE SERVEI DE TERRITORI DE L'AJUNTAMENT **DE CERDANYOLA DEL VALLÈS**

VIST I PLAU/VIST I PLAU:
EL CAP DE LA UNITAT DE PLANEJAMENT DE **L'INSTITUT CATALÀ DEL SÒL**

Emplaçament:

CERDANYOLA DEL VALLÈS

Títol del Plànol:

DEFINICIÓ GEOMÈTRICA:
PERFILS LONGIUDINAL
EIX A2 Full 02 de 03

Escala:
H:1/2.000
V:1/400

Data: Setembre 2021

Nombre Plànol: 2. 06.1.2

Nom. de fitxer: 06.1.2.DWG

FULL 16 DE 54

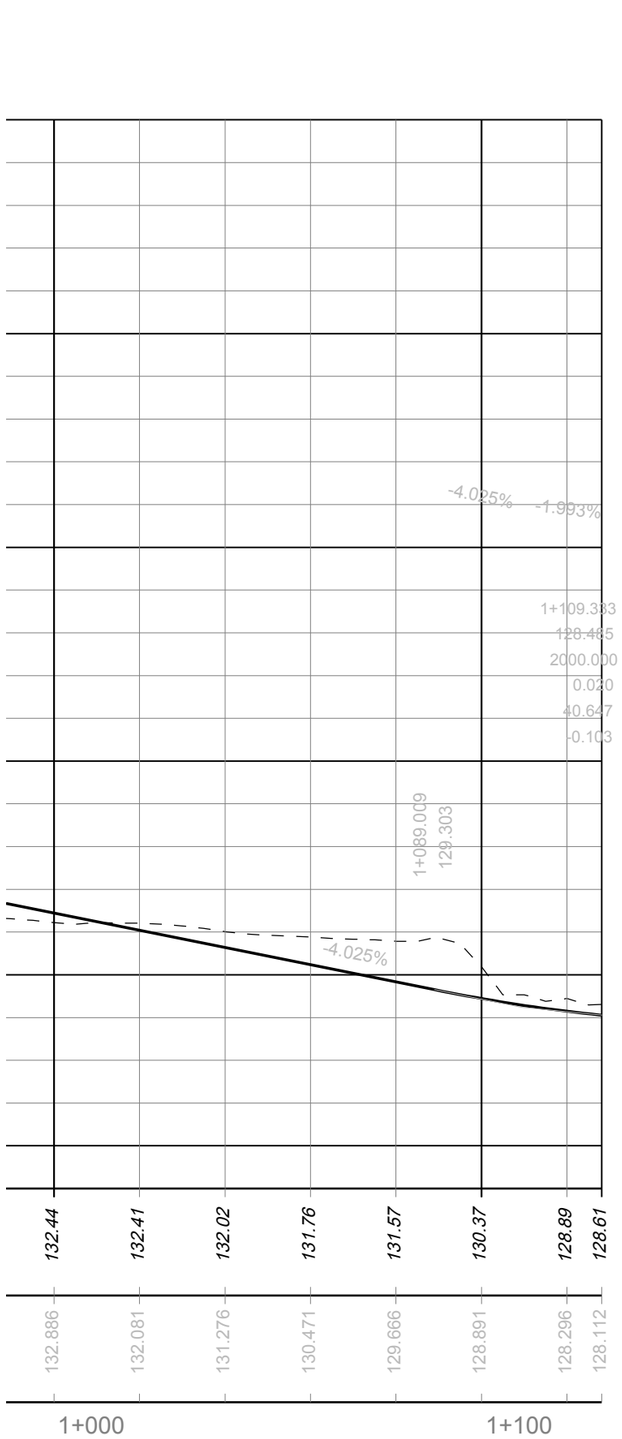

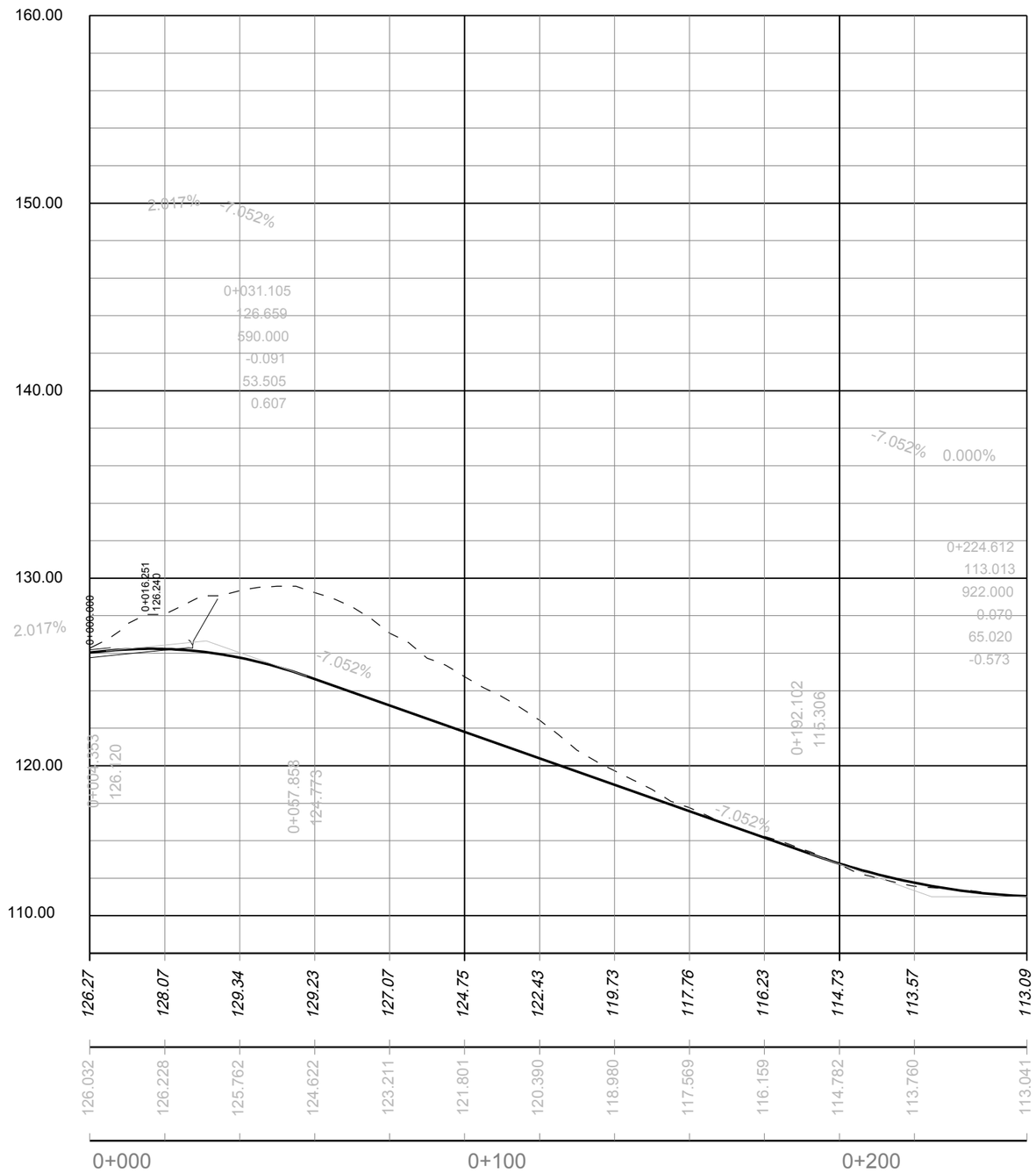

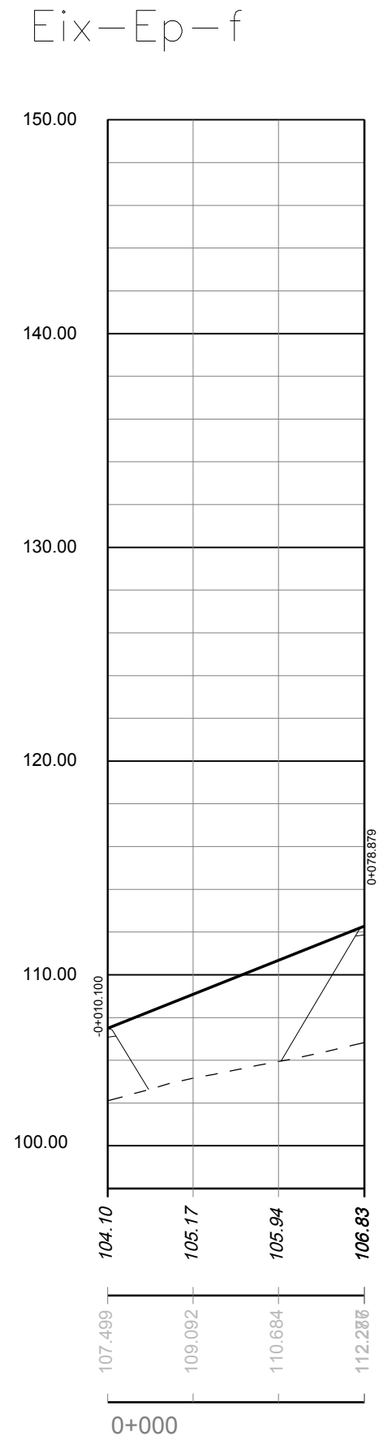

PARC **DE L'ALBA**
CERDANYOLA DEL VALLÈS
BARCELONA / CATALUNYA

CONSORCI URBANÍSTIC DEL CENTRE DIRECCIONAL DE CERDANYOLA DEL VALLÈS

Ajuntament de Cerdanyola del Vallès

INCASÒL Institut Català del Sòl

Autor del Projecte:

ALBERT NOGUERA i GROS

Projecte:

PROJECTE D'OBRES BÀSIQUES D'URBANITZACIÓ DEL SECTOR
PARC DE L'ALBA DE CERDANYOLA DEL VALLÈS

VIST I PLAU/VIST I PLAU: EL CAP DE SERVEI DE TERRITORI DE L'AJUNTAMENT DE CERDANYOLA DEL VALLÈS

VIST I PLAU/VIST I PLAU: EL CAP DE LA UNITAT DE PLANEJAMENT DE L'INSTITUT CATALÀ DEL SÒL

Emplaçament:

CERDANYOLA DEL VALLÈS

Títol del Plànol:

DEFINICIÓ GEOMÈTRICA:
PERFILS LONGIUDINAL
EIX A2a Full 03 de 03 EIX A4 i Ep - f

Escala:
H:1/2.000
V:1/400

Data: Setembre 2021

Nombre Plànol: 2. 06.1.2

Nom. de fitxer: 06.1.2.DWG

FULL 17 DE 54

Eix–A2b

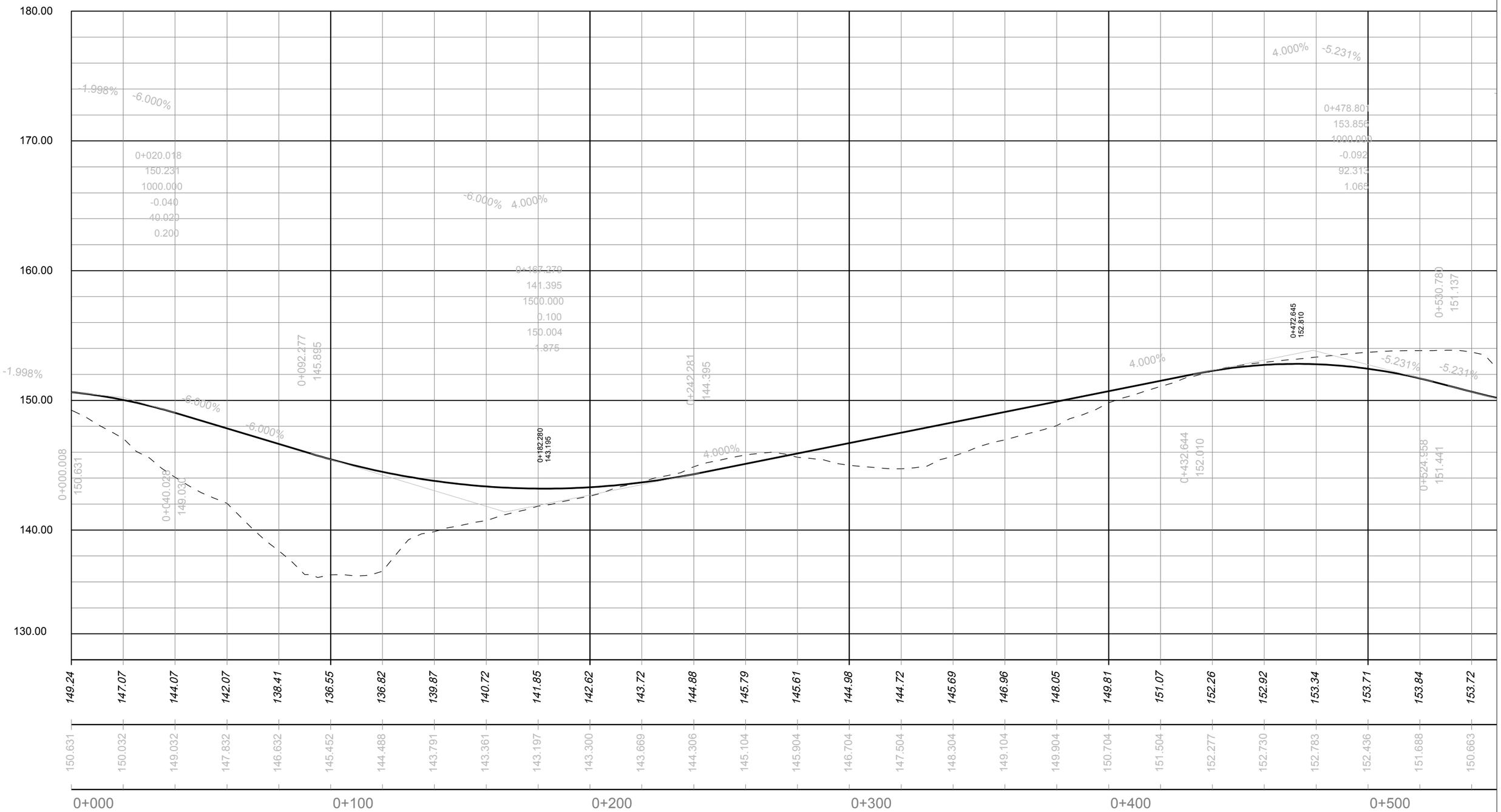

PARC **DE L'ALBA**
CERDANYOLA DEL VALLÈS
BARCELONA / CATALUNYA

CONSORCI URBANÍSTIC DEL CENTRE DIRECCIONAL DE CERDANYOLA DEL VALLÈS

Ajuntament de Cerdanyola del Vallès

INCASÒL Institut Català del Sòl

Autor del Projecte:

ALBERT NOGUERA i GROS

Projecte:

PROJECTE D'OBRES BÀSIQUES D'URBANITZACIÓ DEL SECTOR PARC DE L'ALBA DE CERDANYOLA DEL VALLÉS

VIST I PLAU/VIST I PLAU:
EL CAP DE SERVEI DE TERRITORI DE L'AJUNTAMENT DE CERDANYOLA DEL VALLÈS

VIST I PLAU/VIST I PLAU:
EL CAP DE LA UNITAT DE PLANEJAMENT DE L'INSTITUT CATALÀ DEL SÒL

Emplaçament:

CERDANYOLA DEL VALLÈS

Títol del Plànol:

DEFINICIÓ GEOMÈTRICA:
PERFILS LONGIUDINAL
EIX A2b Full 01 de 03

Escala:
H:1/2.000
V:1/400

Data: Setembre 2021

Nombre Plànol: 2. 06.1.2

Nom. de fitxer: 06.1.2.DWG

FULL 18 DE 54

ROT-1

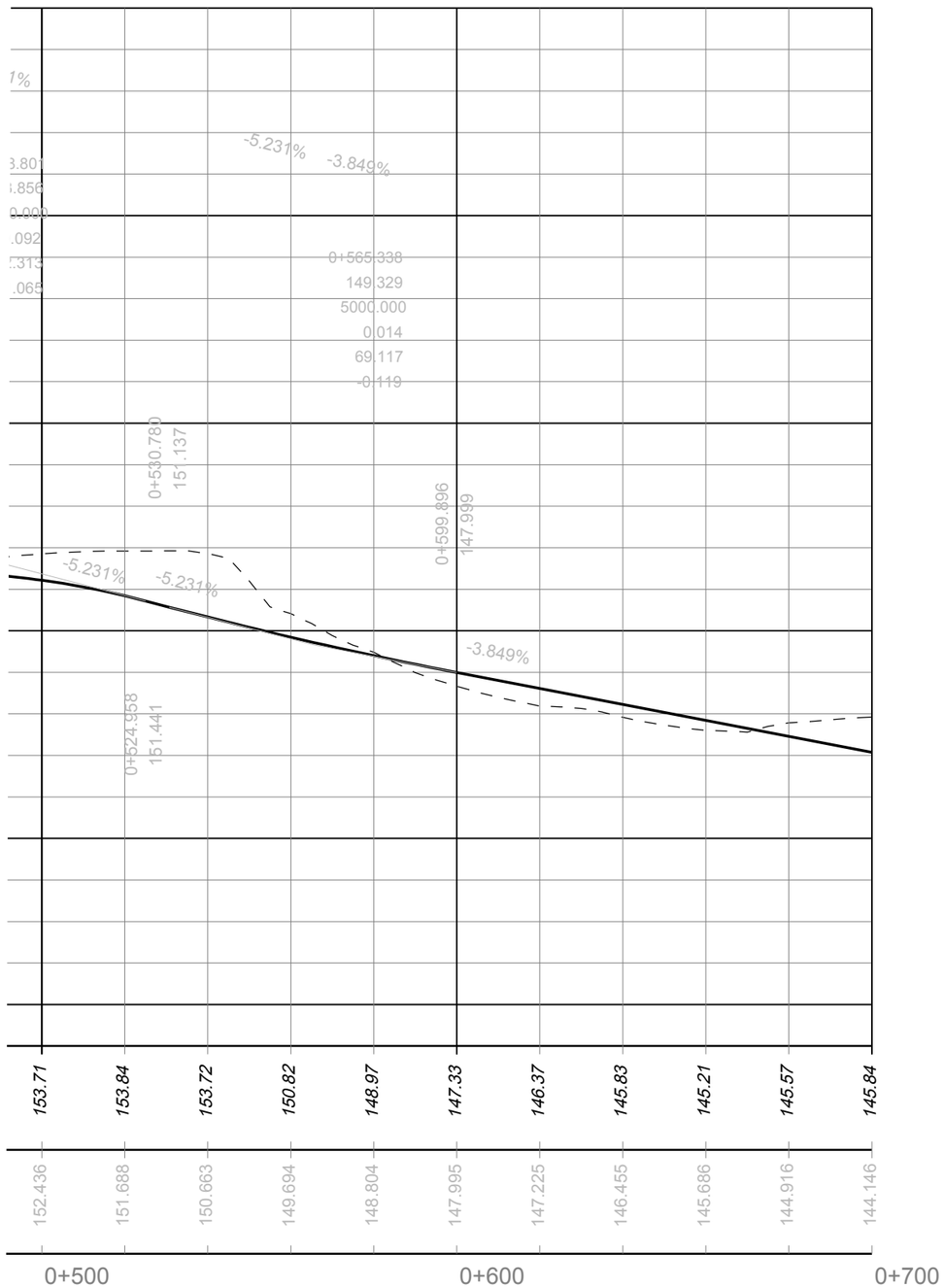

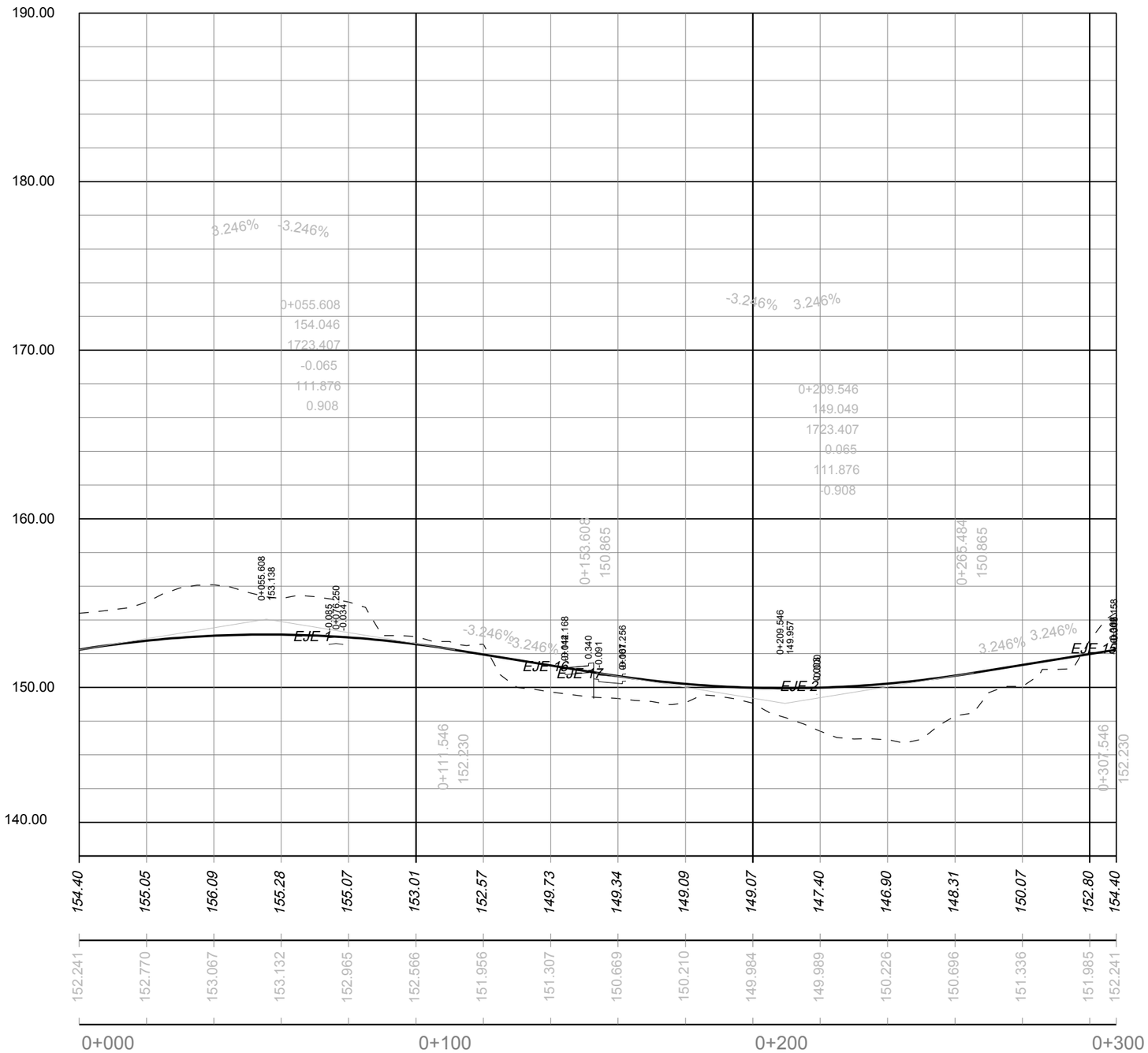

PARC **DE L'ALBA**
CERDANYOLA DEL VALLÈS
BARCELONA / CATALUNYA

CONSORCI URBANÍSTIC DEL CENTRE DIRECCIONAL DE CERDANYOLA DEL VALLÈS

Ajuntament de Cerdanyola del Vallès

INCASÒL Institut Català del Sòl

Autor del Projecte:
ALBERT NOGUERA i GROS

Projecte:
PROJECTE D'OBRES BÀSIQUES D'URBANITZACIÓ DEL SECTOR PARC DE L'ALBA DE CERDANYOLA DEL VALLÈS

VIST I PLAUVIST I PLAU: EL CAP DE SERVEI DE TERRITORI DE L'AJUNTAMENT DE CERDANYOLA DEL VALLÈS

VIST I PLAUVIST I PLAU: EL CAP DE LA UNITAT DE PLANEJAMENT DE L'INSTITUT CATALÀ DEL SÒL

Emplaçament:
CERDANYOLA DEL VALLÈS

Títol del Plànol:
DEFINICIÓ GEOMÈTRICA:
PERFILS LONGIUDINAL
EIX A2b Full 02 de 03 i ROT 1

Escala:
H:1/2.000
V:1/400

Data: Setembre 2021

Nombre Plànol: 2. 06.1.2

Nom. de fitxer: 06.1.2.DWG

FULL 19 DE 54

Eix–A2b

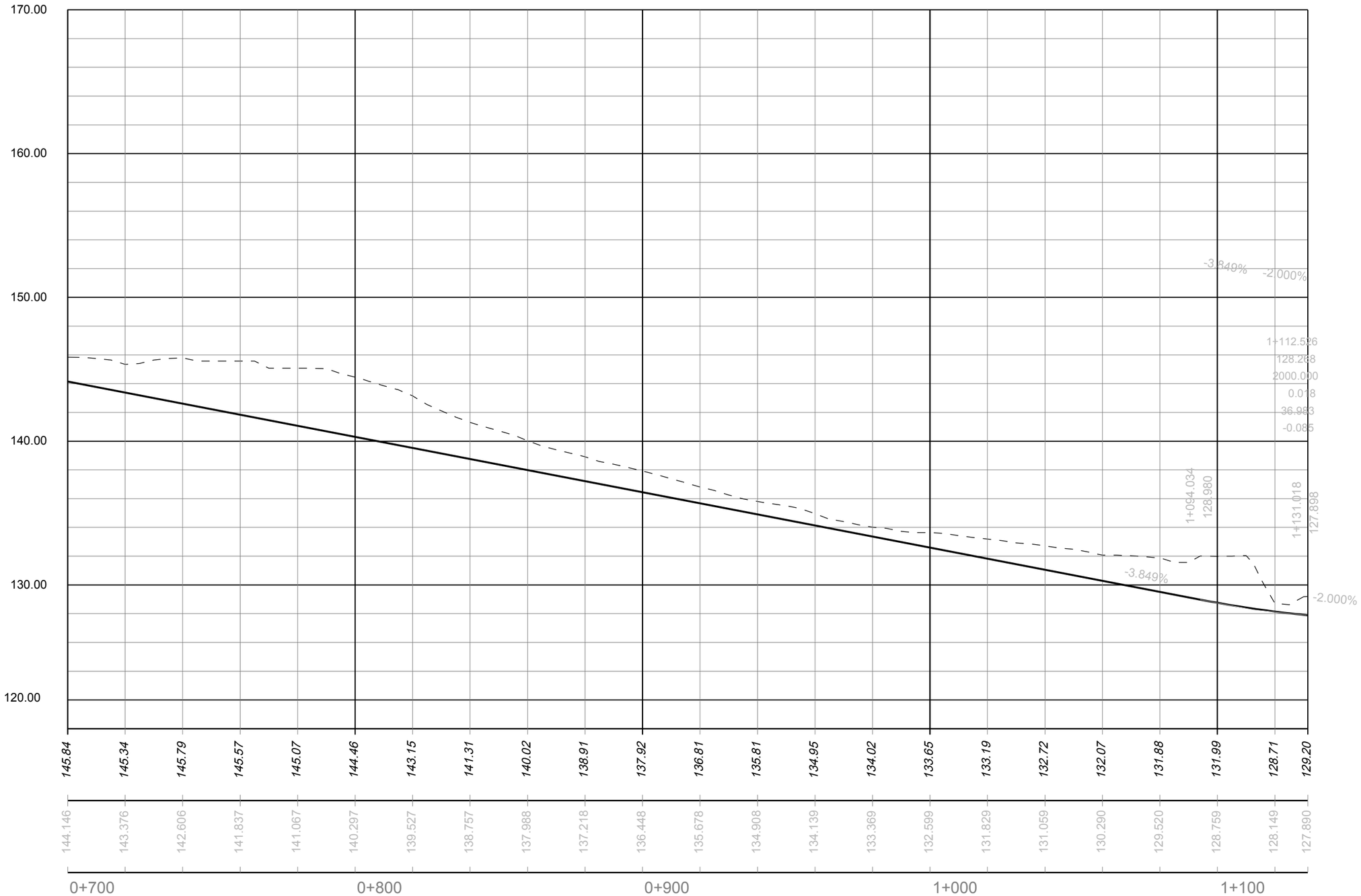

PARC **DE L'ALBA**
CERDANYOLA DEL VALLÈS
BARCELONA / CATALUNYA

CONSORCI URBANÍSTIC
DEL CENTRE DIRECCIONAL
DE CERDANYOLA DEL VALLÈS

Ajuntament de Cerdanyola del Vallès

INCASÒL Institut Català del Sòl

Autor del Projecte:

ALBERT NOGUERA i GROS

Projecte:

PROJECTE D'OBRES BÀSIQUES D'URBANITZACIÓ DEL SECTOR
PARC DE L'ALBA DE CERDANYOLA DEL VALLÉS

VIST I PLAVIST I PLAU:
EL CAP DE SERVEI DE TERRITORI DE L'AJUNTAMENT DE CERDANYOLA DEL VALLÈS

VIST I PLAVIST I PLAU:
EL CAP DE LA UNITAT DE PLANEJAMENT DE L'INSTITUT CATALÀ DEL SÒL

Emplaçament:

CERDANYOLA DEL VALLÈS

Títol del Plànol:

DEFINICIÓ GEOMÈTRICA:
PERFILS LONGIUDINAL
EIX A2b Full 03 de 03

Escala:
H:1/2.000
V:400

Data: Setembre 2021

Nombre Plànol: 2. 06.1.2

Nom. de fitxer: 06.1.2.DWG

FULL 20 DE 54

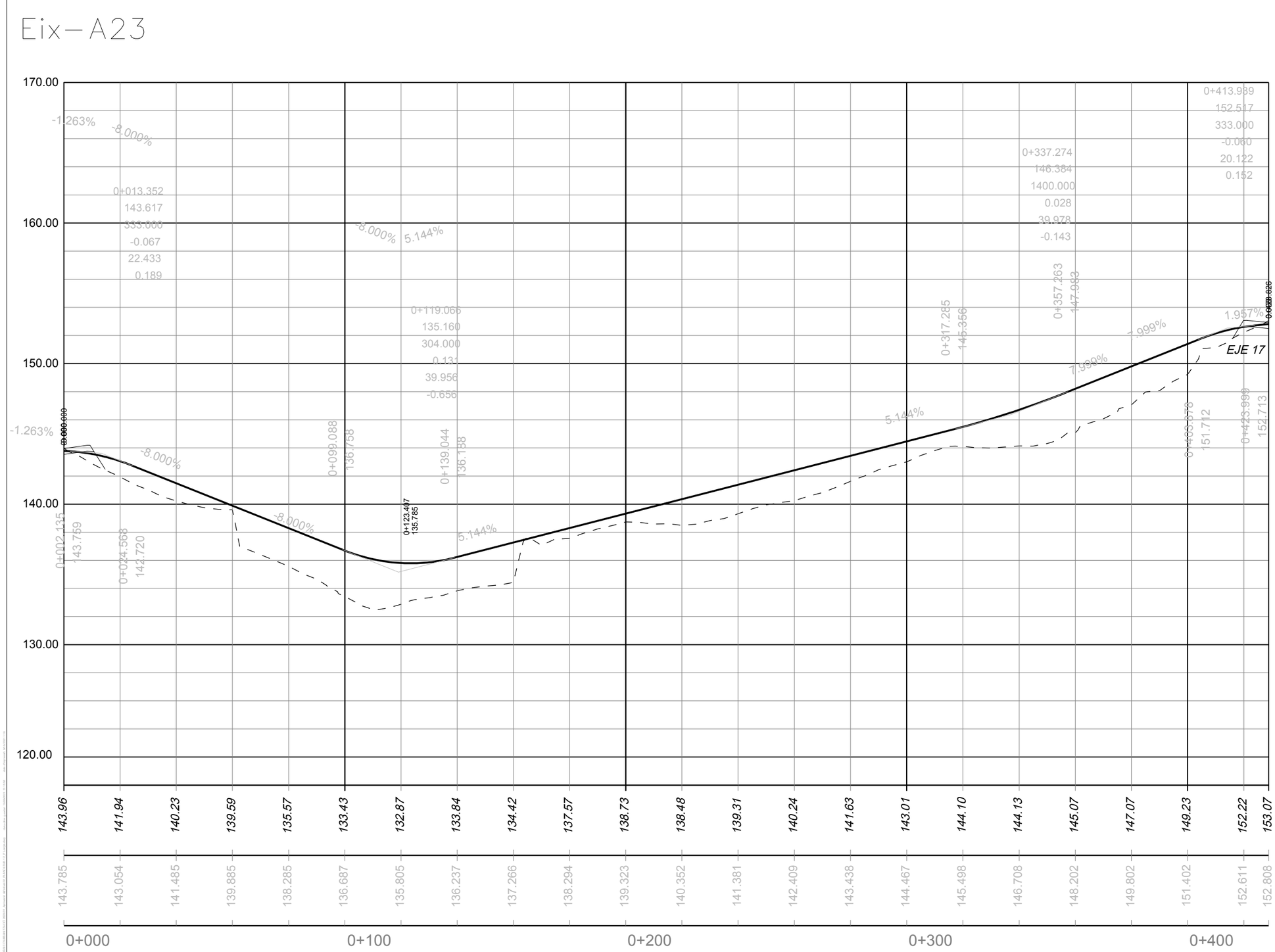

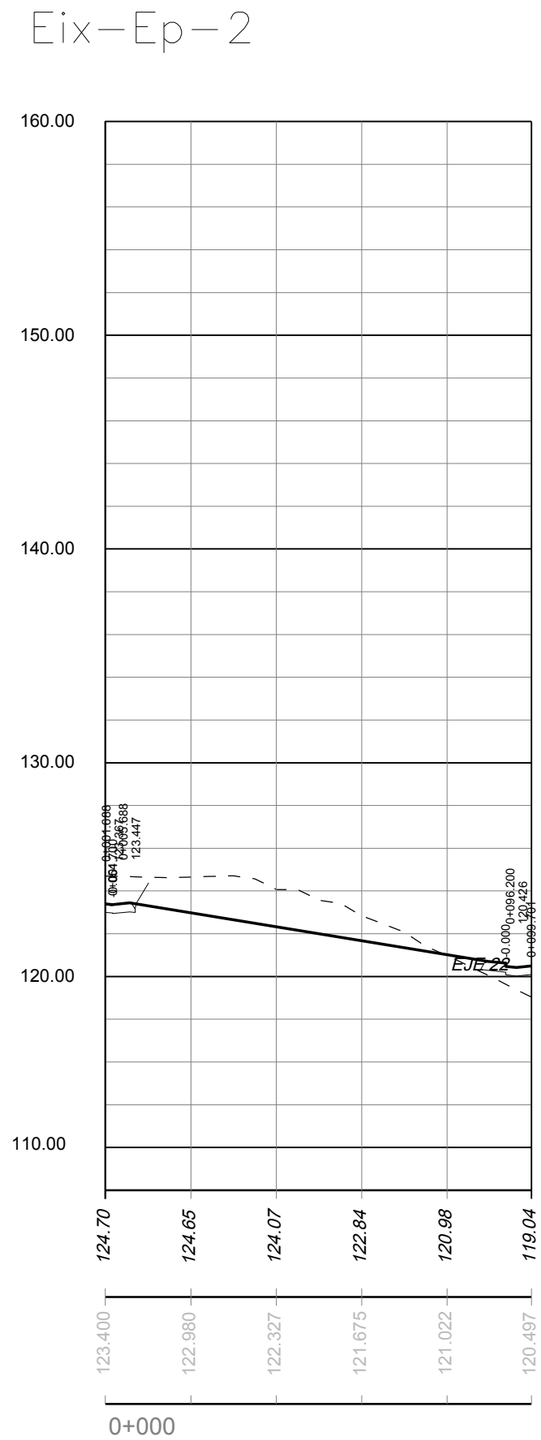

PARC **DE L'ALBA**
CERDANYOLA DEL VALLÈS
BARCELONA / CATALUNYA

CONSORCI URBANÍSTIC DEL CENTRE DIRECCIONAL DE CERDANYOLA DEL VALLÈS

Ajuntament de Cerdanyola del Vallès

INCASÒL Institut Català del Sòl

Autor del Projecte:

ALBERT NOGUERA i GROS

Projecte:

PROJECTE D'OBRES BÀSIQUES D'URBANITZACIÓ DEL SECTOR PARC DE L'ALBA DE CERDANYOLA DEL VALLÈS

VIST I PLAU/VIST I PLAU: EL CAP DE SERVEI DE TERRITORI DE L'AJUNTAMENT **DE CERDANYOLA DEL VALLÈS**

VIST I PLAU/VIST I PLAU: EL CAP DE LA UNITAT DE PLANEJAMENT DE **L'INSTITUT CATALÀ DEL SÒL**

Emplaçament:

CERDANYOLA DEL VALLÈS

Títol del Plànol:

DEFINICIÓ GEOMÈTRICA:
PERFILS LONGIUDINAL
EIX A23 i Ep - 2

Escala:	Data:	Nombre Plànol
H:1/2.000 V:1/400	Setembre 2021	2. 06.1.2
	Nom. de fitxer: 06.1.2.DWG	FULL 21 DE 54

Eix—A3

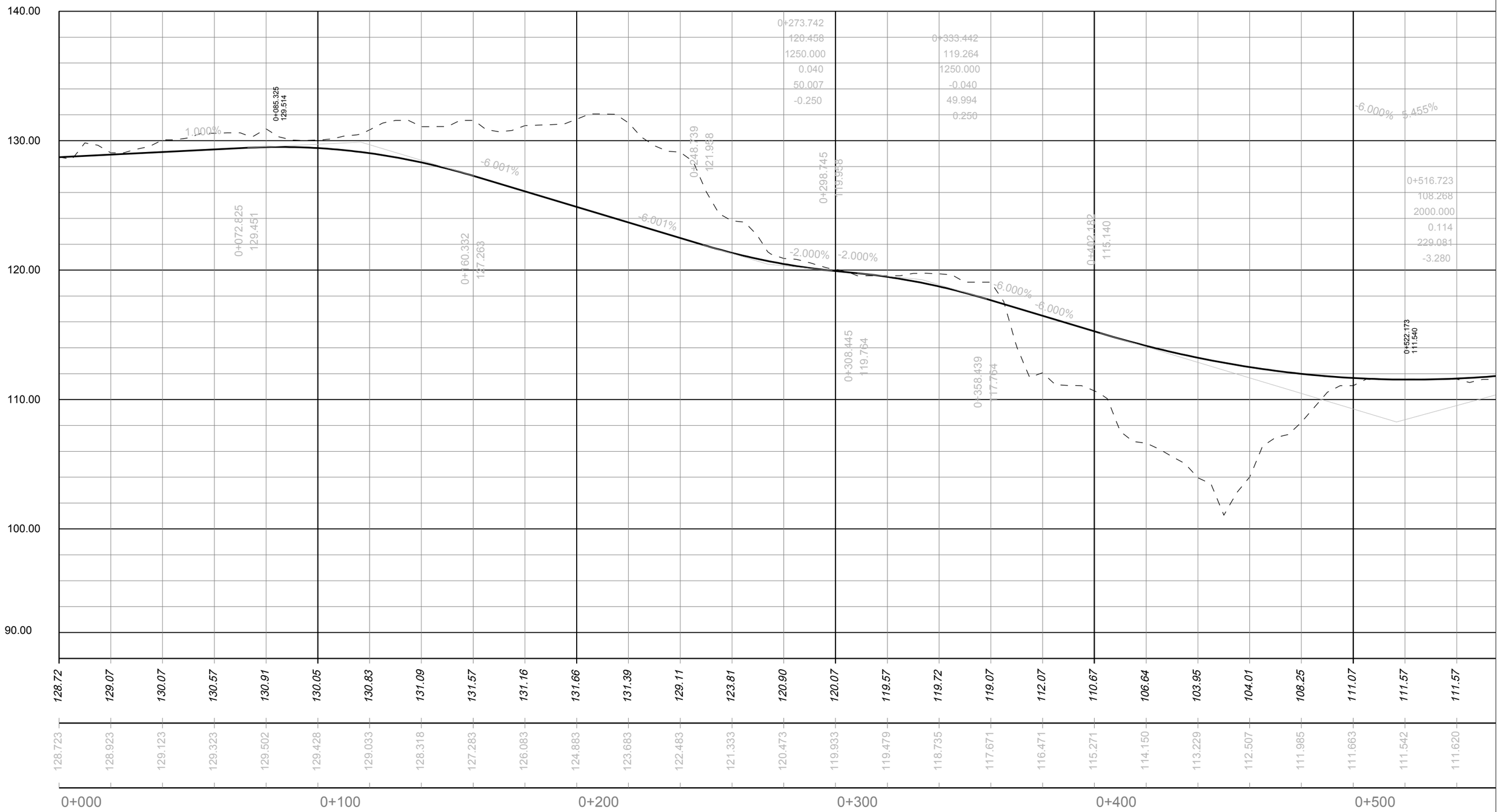

PARC **DE L'ALBA**
CERDANYOLA DEL VALLÈS
BARCELONA / CATALUNYA

CONSORCI URBANÍSTIC DEL CENTRE DIRECCIONAL DE CERDANYOLA DEL VALLÈS

Ajuntament de Cerdanyola del Vallès

INCASÒL Institut Català del Sòl

Autor del Projecte:

ALBERT NOGUERA i GROS

Projecte:

PROJECTE D'OBRES BÀSIQUES D'URBANITZACIÓ DEL SECTOR
PARC DE L'ALBA DE CERDANYOLA DEL VALLÈS

VIST I PLAU/VIST I PLAU:
EL CAP DE SERVEI DE TERRITORI DE L'AJUNTAMENT **DE CERDANYOLA DEL VALLÈS**

VIST I PLAU/VIST I PLAU:
EL CAP DE LA UNITAT DE PLANEJAMENT DE **L'INSTITUT CATALÀ DEL SÒL**

Emplaçament:

CERDANYOLA DEL VALLÈS

Títol del Plànol:

DEFINICIÓ GEOMÈTRICA:
PERFILS LONGIUDINAL
EIX A3 Full 01 de 02

Escala:

H:1/2.000
V:1/400

0 20 m

Data: Setembre 2021

Nombre Plànol: 2. 06.1.2

Nom. de fitxer: 06.1.2.DWG

FULL 22 DE 54

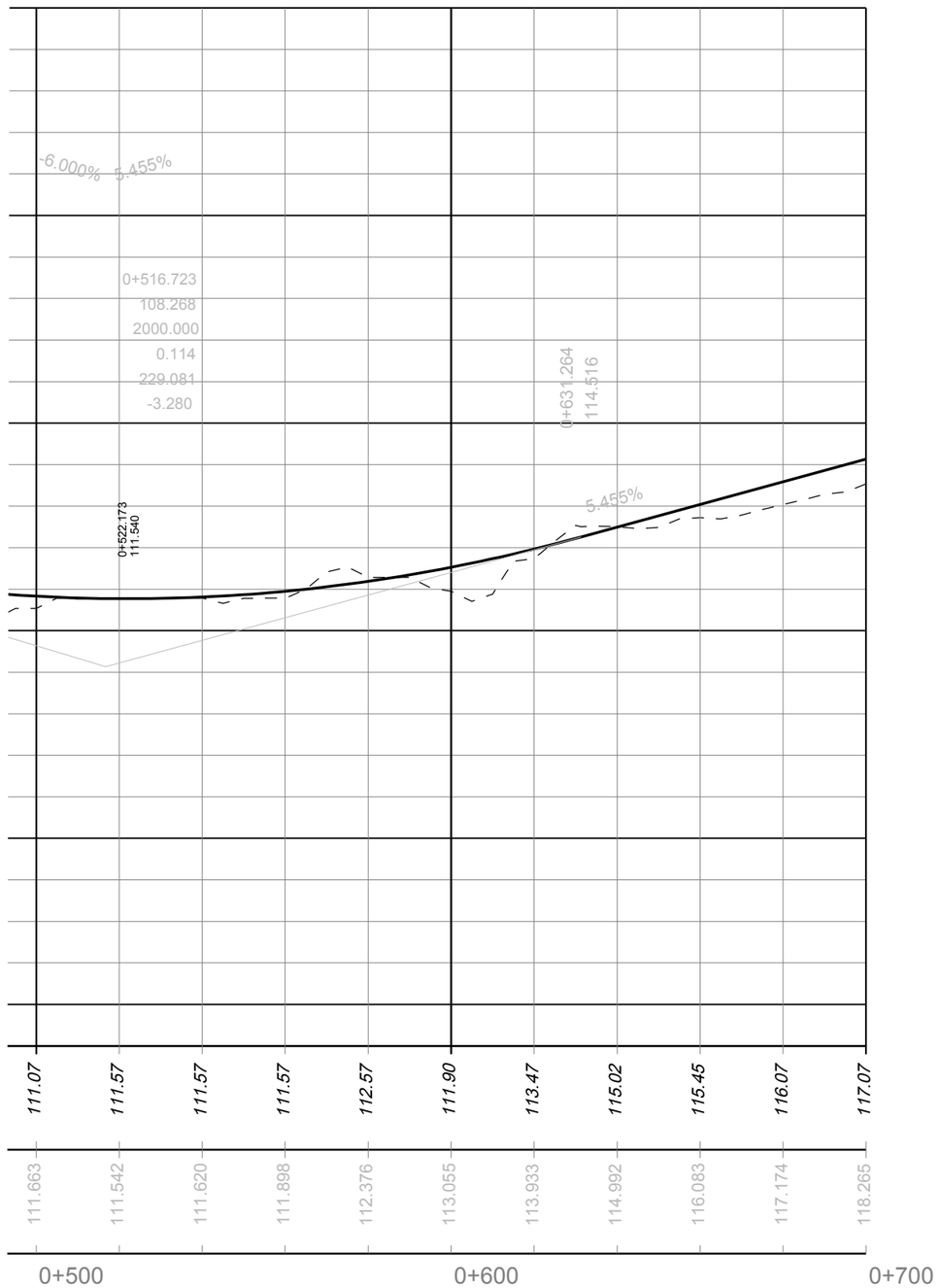

Eix—A3

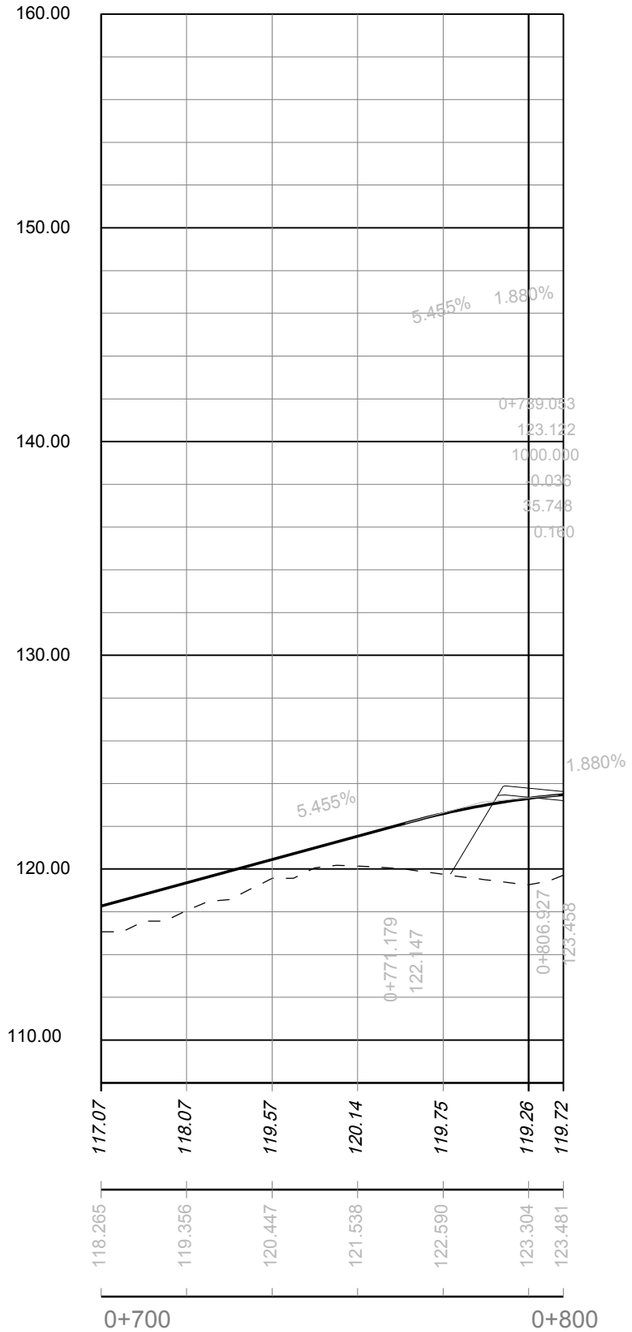

Eix—Ep—a

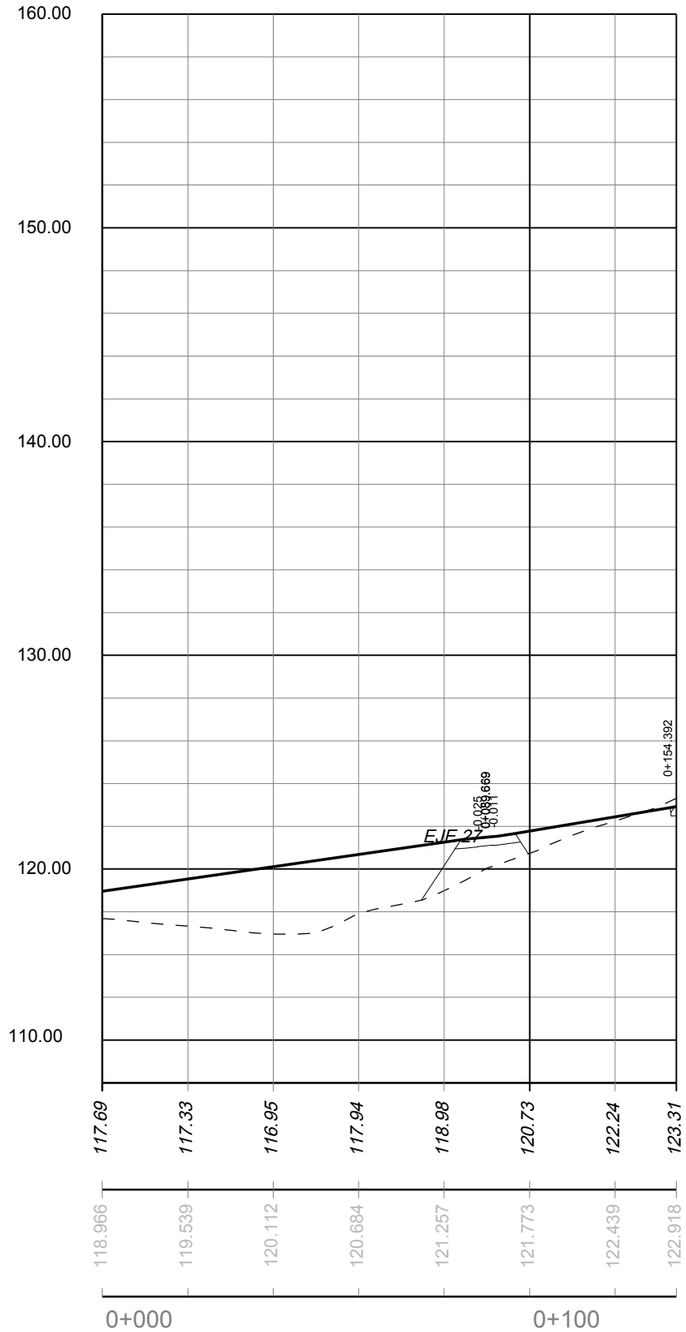

PARC **DE L'ALBA**
CERDANYOLA DEL VALLÈS
BARCELONA / CATALUNYA

CONSORCI URBANÍSTIC DEL CENTRE DIRECCIONAL DE CERDANYOLA DEL VALLÈS

Ajuntament de Cerdanyola del Vallès

INCASÒL Institut Català del Sòl

Autor del Projecte:

ALBERT NOGUERA i GROS

Projecte:

PROJECTE D'OBRES BÀSIQUES D'URBANITZACIÓ DEL SECTOR
PARC DE L'ALBA DE CERDANYOLA DEL VALLÈS

VIST I PLAU/VIST I PLAU: EL CAP DE SERVEI DE TERRITORI DE L'AJUNTAMENT **DE CERDANYOLA DEL VALLÈS**

VIST I PLAU/VIST I PLAU: EL CAP DE LA UNITAT DE PLANEJAMENT DE **L'INSTITUT CATALÀ DEL SÒL**

Emplaçament:

CERDANYOLA DEL VALLÈS

Títol del Plànol:

DEFINICIÓ GEOMÈTRICA:
PERFILS LONGIUDINAL
EIX-A3 Full 02 de 02 Ep - a

Escala:

H:1/2.000
V:1/400

0 20 m

Data: Setembre 2021

Nombre Plànol: 2. 06.1.2

Nom. de fitxer: 06.1.2.DWG

FULL 23 DE 54

Eix—B

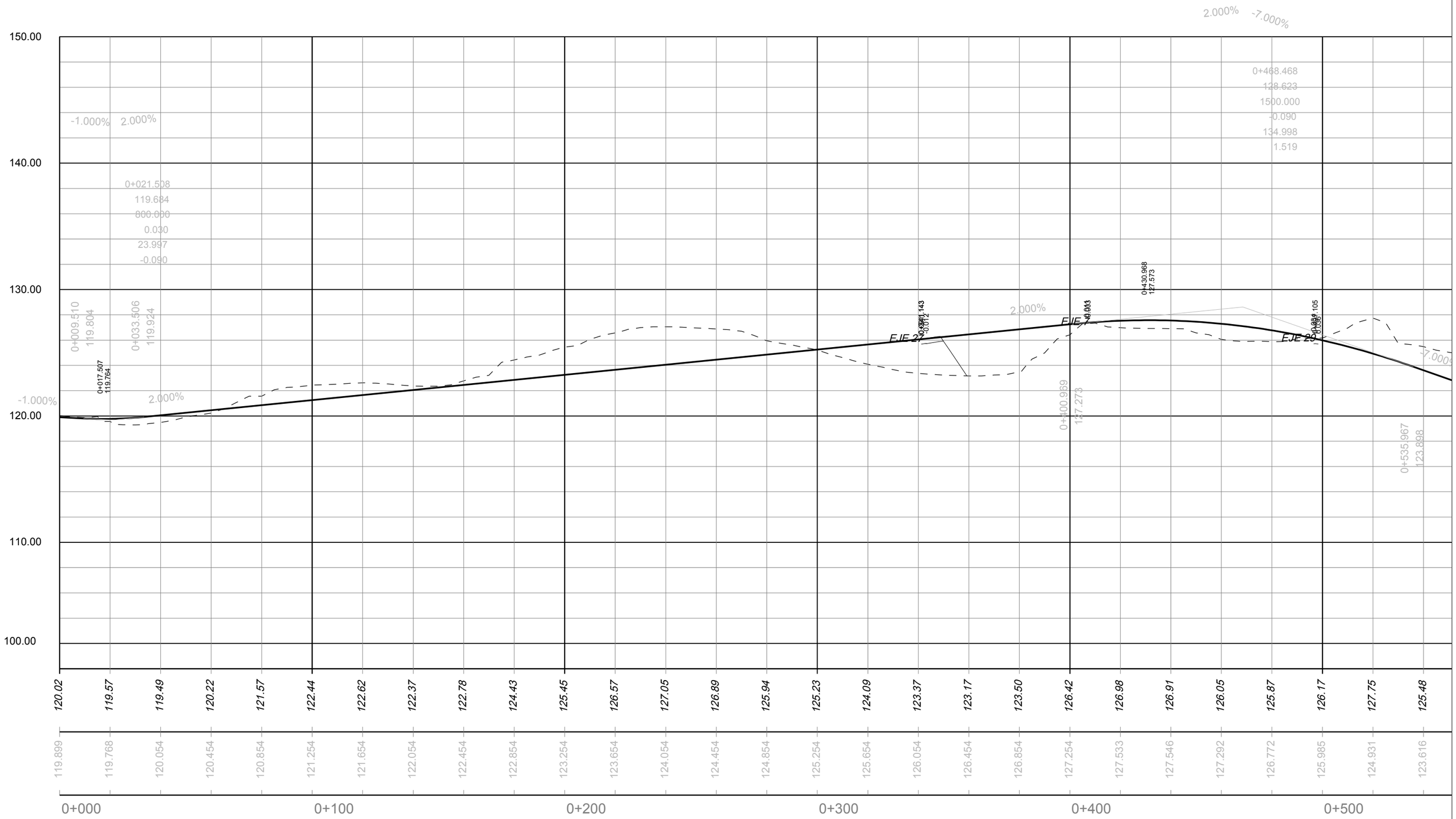

PARC **DE L'ALBA**
CERDANYOLA DEL VALLÈS
BARCELONA / CATALUNYA

CONSORCI URBANÍSTIC DEL CENTRE DIRECCIONAL DE CERDANYOLA DEL VALLÈS

Ajuntament de Cerdanyola del Vallès

INCASÒL Institut Català del Sòl

Autor del Projecte:

ALBERT NOGUERA i GROS

Projecte:

PROJECTE D'OBRES BÀSIQUES D'URBANITZACIÓ DEL SECTOR PARC DE L'ALBA DE CERDANYOLA DEL VALLÈS

VIST I PLAUVIST I PLAU: EL CAP DE SERVEI DE TERRITORI DE L'AJUNTAMENT **DE CERDANYOLA DEL VALLÈS**

VIST I PLAUVIST I PLAU: EL CAP DE LA UNITAT DE PLANEJAMENT DE **L'INSTITUT CATALÀ DEL SÒL**

Emplaçament:

CERDANYOLA DEL VALLÈS

Títol del Plànol:

DEFINICIÓ GEOMÈTRICA:
PERFILS LONGIUDINAL
EIX B Full 01 de 03

Escala:
H:1/2.000
V:1/400

Data: Setembre 2021

Nombre Plànol: 2. 06.1.2

Nom. de fitxer: 06.1.2.DWG

FULL 24 DE 54

Eix-B

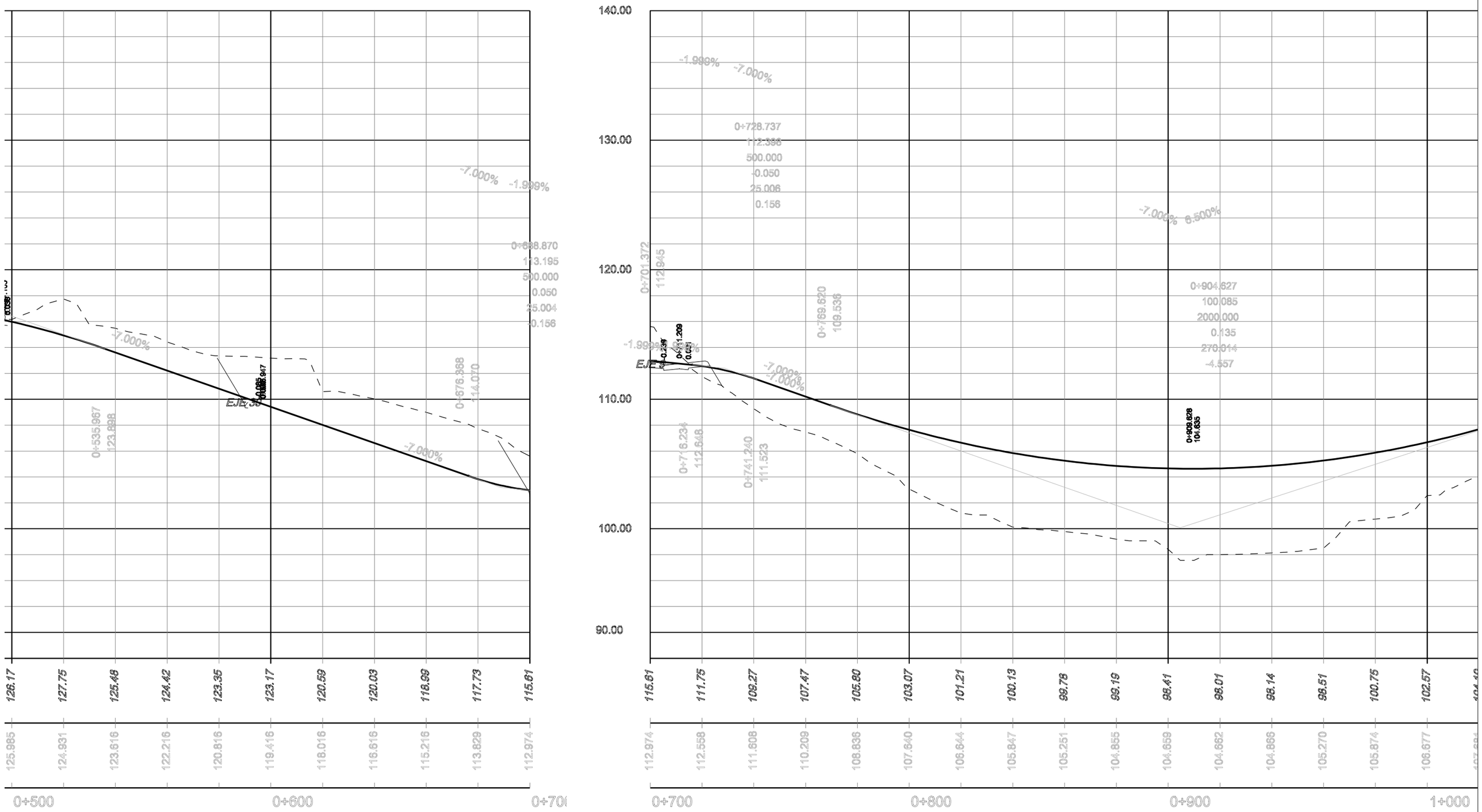

PARC **DE L'ALBA**
CERDANYOLA DEL VALLÈS
BARCELONA / CATALUNYA

CONSORCI URBANÍSTIC DEL CENTRE DIRECCIONAL DE CERDANYOLA DEL VALLÈS

Ajuntament de Cerdanyola del Vallès

INCASÒL Institut Català del Sòl

Autor del Projecte:

ALBERT NOGUERA i GROS

Projecte:

PROJECTE D'OBRES BÀSIQUES D'URBANITZACIÓ DEL SECTOR PARC DE L'ALBA DE CERDANYOLA DEL VALLÈS

VIST I PLAUVIST I PLAU: EL CAP DE SERVEI DE TERRITORI DE L'AJUNTAMENT DE CERDANYOLA DEL VALLÈS

VIST I PLAUVIST I PLAU: EL CAP DE LA UNITAT DE PLANEJAMENT DE L'INSTITUT CATALÀ DEL SÒL

Emplaçament:

CERDANYOLA DEL VALLÈS

Títol del Plànol:

DEFINICIÓ GEOMÈTRICA:
PERFILS LONGIUDINAL
EIX-B Full 02 de 03

Escala:

H:1/2.000
V:1/400

Data: Setembre 2021

Nombre Plànol: 2. 06.1.2

Nom. de fitxer: 06.1.2.DWG

FULL 25 DE 54

Eix-E

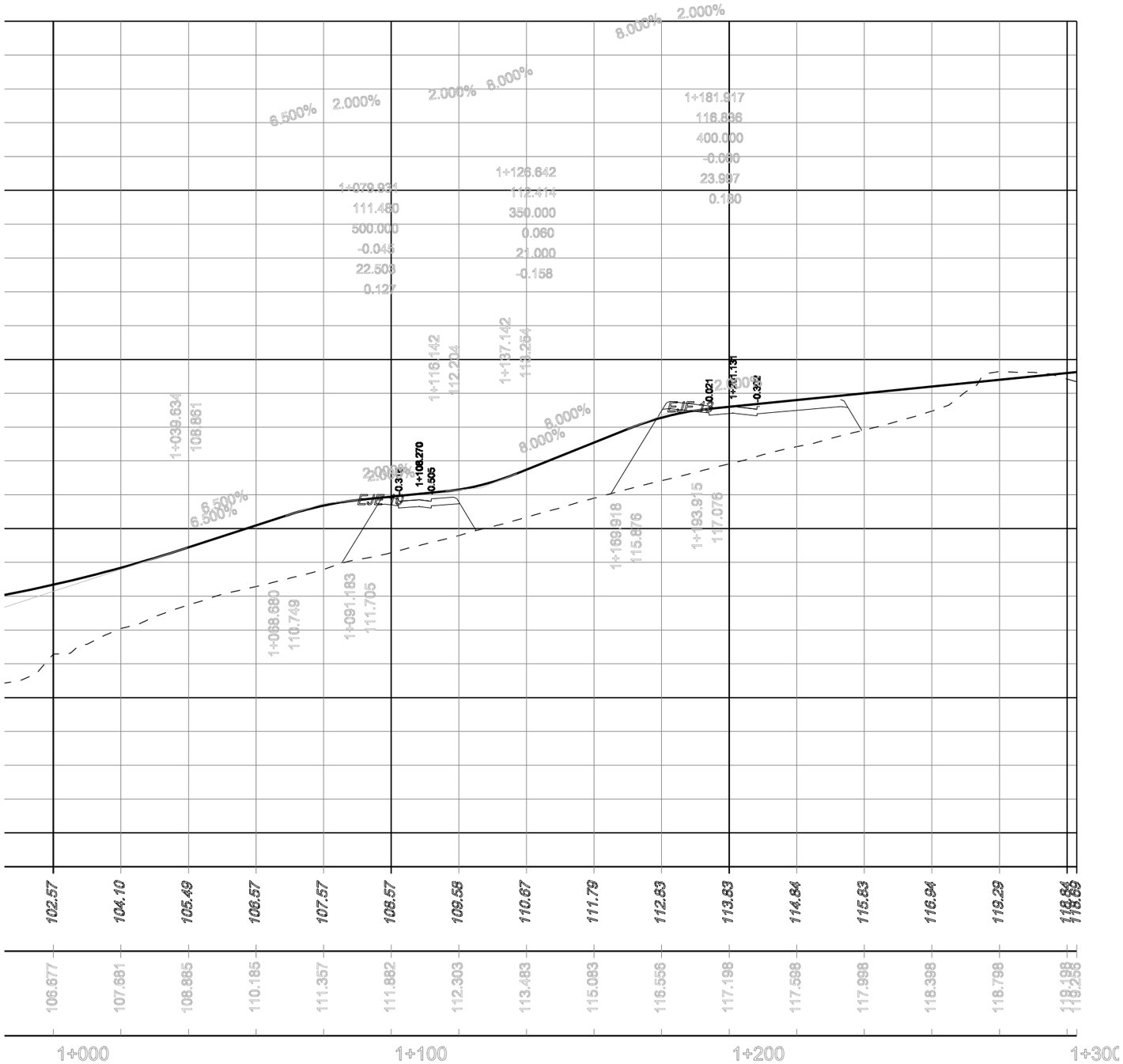

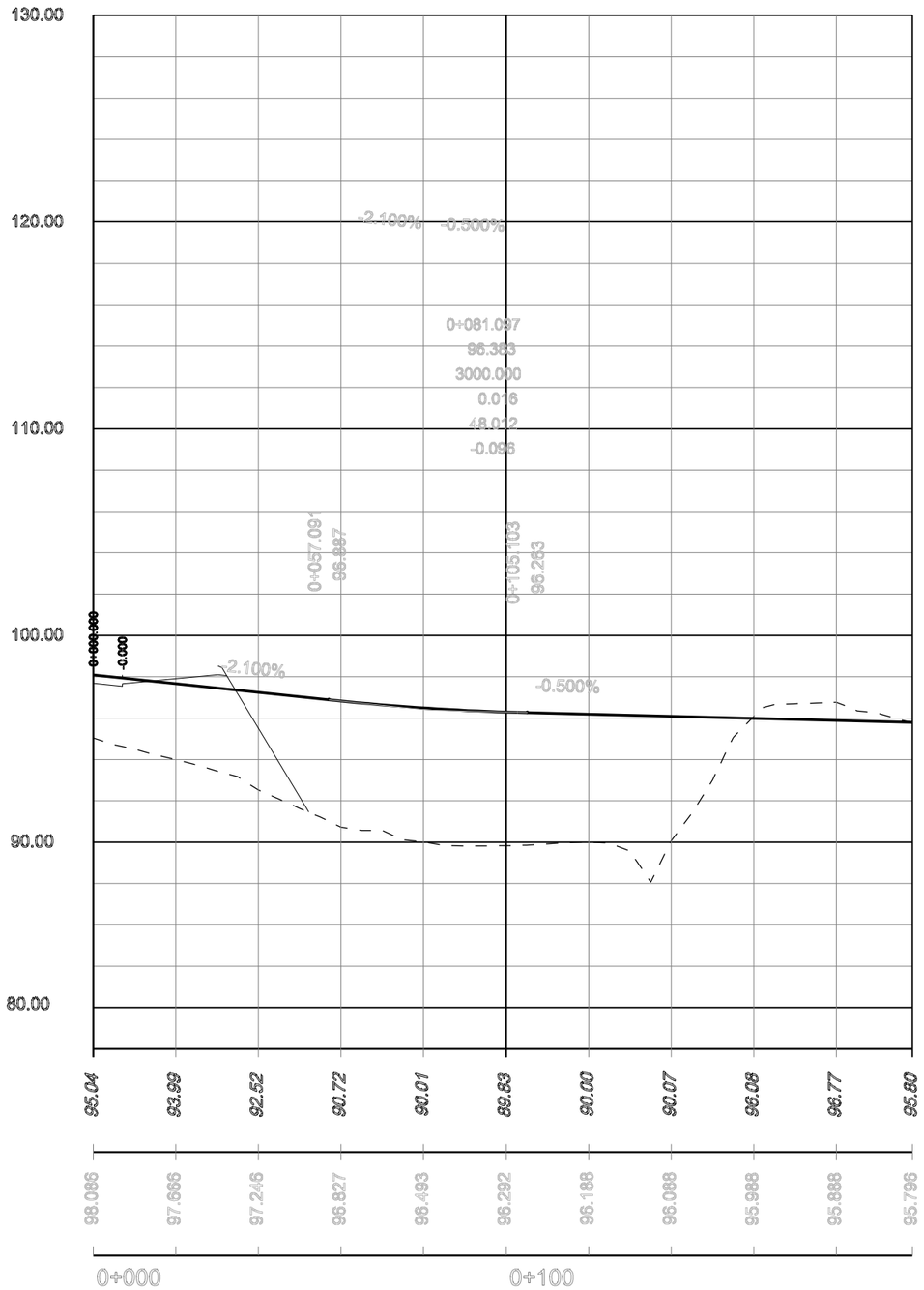

PARC DE L'ALBA
CERDANYOLA DEL VALLÈS
BARCELONA / CATALUNYA

CONSORCI URBANÍSTIC DEL CENTRE DIRECCIONAL DE CERDANYOLA DEL VALLÈS

Ajuntament de Cerdanyola del Vallès

INCASÒL Institut Català del Sòl

Autor del Projecte:
ALBERT NOGUERA i GROS

Projecte:
PROJECTE D'OBRES BÀSIQUES D'URBANITZACIÓ DEL SECTOR PARC DE L'ALBA DE CERDANYOLA DEL VALLÈS

VIST I PLAUVIST I PLAU: EL CAP DE SERVEI DE TERRITORI DE L'AJUNTAMENT DE CERDANYOLA DEL VALLÈS

VIST I PLAUVIST I PLAU: EL CAP DE LA UNITAT DE PLANEJAMENT DE L'INSTITUT CATALÀ DEL SÒL

Emplaçament:
CERDANYOLA DEL VALLÈS

Títol del Plànol:
DEFINICIÓ GEOMÈTRICA:
PERFILS LONGIUDINAL
EIX B Full 03 de 03 i EIX E

Escala:
H:1/2.00
V:1/400

Data:
Setembre 2021

Nombre Plànol
2. 06.1.2

Nom. de fitxer:
06.1.2.DWG

FULL 26 DE 54

Eix—C

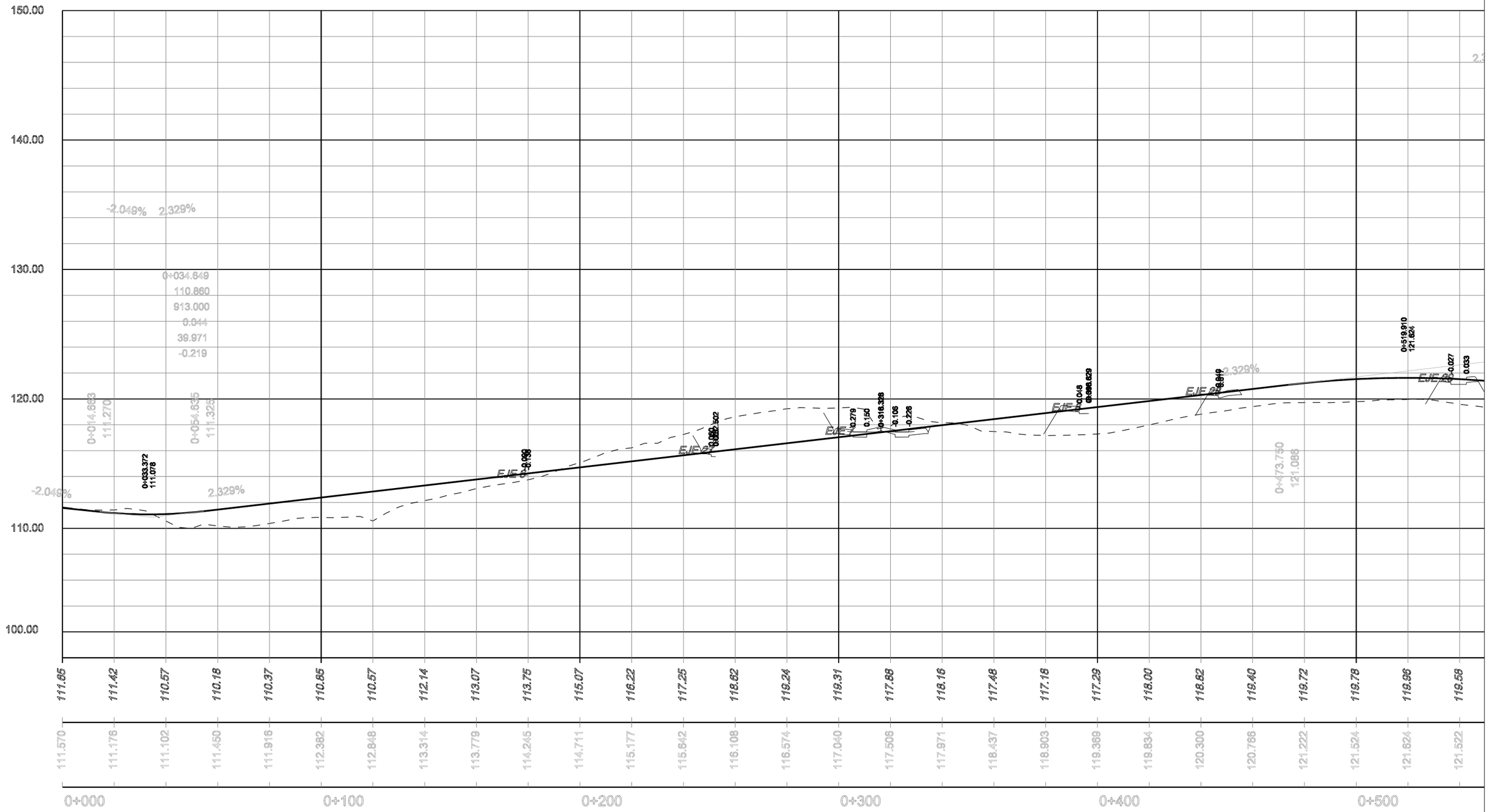

PARC **DE L'ALBA**
CERDANYOLA DEL VALLÈS
BARCELONA / CATALUNYA

CONSORCI URBANÍSTIC DEL CENTRE DIRECCIONAL DE CERDANYOLA DEL VALLÈS

Ajuntament de Cerdanyola del Vallès

INCASÒL Institut Català del Sòl

Autor del Projecte:

ALBERT NOGUERA i GROS

Projecte:

PROJECTE D'OBRES BÀSIQUES D'URBANITZACIÓ DEL SECTOR
PARC DE L'ALBA DE CERDANYOLA DEL VALLÈS

VIST I PLAUVIST I PLAU:
EL CAP DE SERVEI DE TERRITORI DE L'AJUNTAMENT DE CERDANYOLA DEL VALLÈS

VIST I PLAUVIST I PLAU:
EL CAP DE LA UNITAT DE PLANEJAMENT DE L'INSTITUT CATALÀ DEL SÒL

Emplaçament:

CERDANYOLA DEL VALLÈS

Títol del Plànol:

DEFINICIÓ GEOMÈTRICA:
PERFILS LONGIUDINAL
EIX C Full 01 de 03

Escala:
H:1/2.000
V:1/400

Data: Setembre 2021

Nombre Plànol: 2. 06.1.2

Nom. de fitxer: 06.1.2.DWG

FULL 27 DE 54

Eix—C

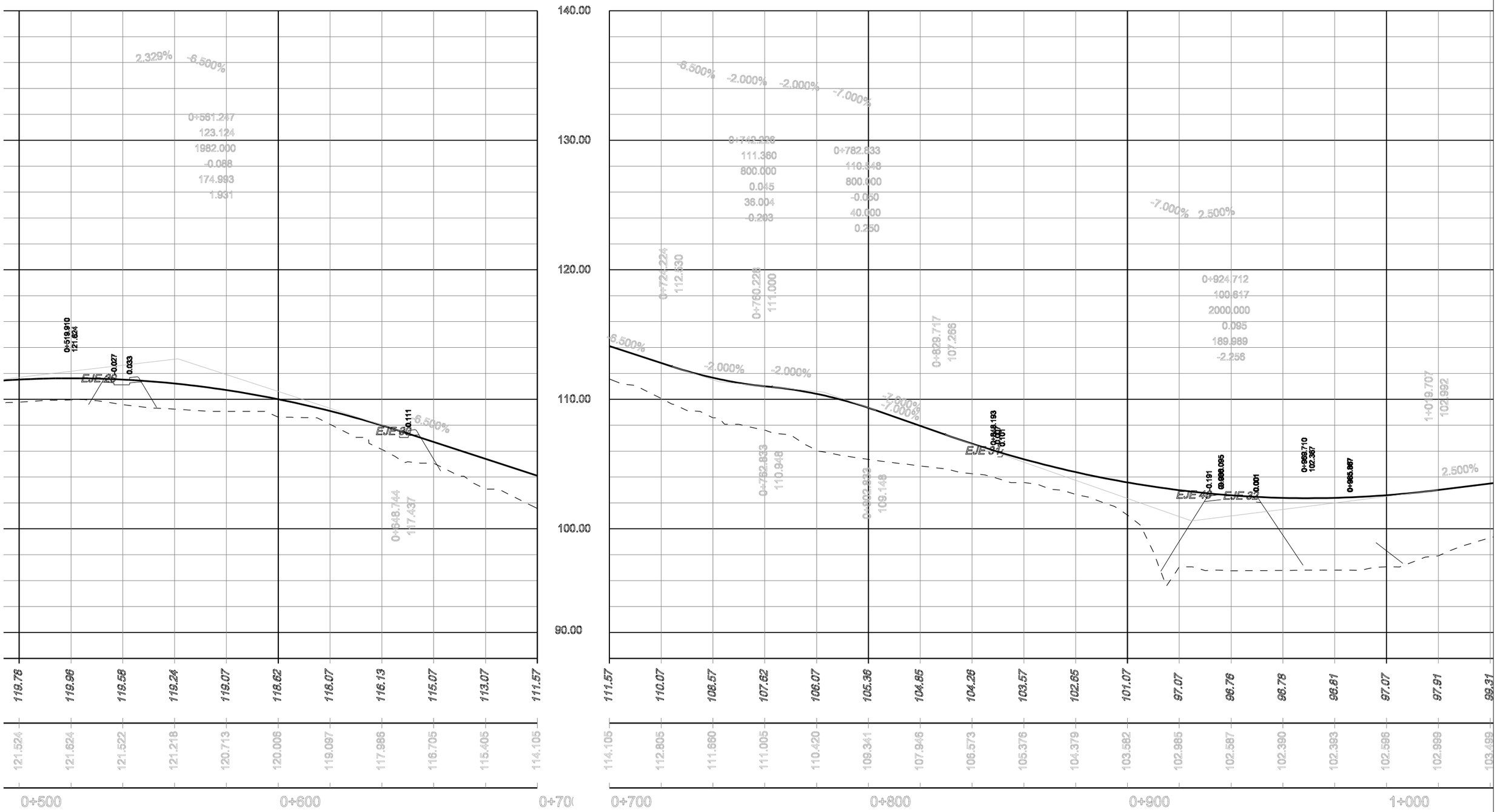

PARC **DE L'ALBA**
CERDANYOLA DEL VALLÈS
BARCELONA / CATALUNYA

CONSORCI URBANÍSTIC
DEL CENTRE DIRECCIONAL
DE CERDANYOLA DEL VALLÈS

Ajuntament de Cerdanyola del Vallès

INCASÒL Institut Català del Sòl

Autor del Projecte:

ALBERT NOGUERA i GROS

Projecte:

PROJECTE D'OBRES BÀSIQUES D'URBANITZACIÓ DEL SECTOR
PARC DE L'ALBA DE CERDANYOLA DEL VALLÉS

VIST I PLAU/VIST I PLAU:
EL CAP DE SERVEI DE TERRITORI DE L'AJUNTAMENT DE CERDANYOLA DEL VALLÈS

VIST I PLAU/VIST I PLAU:
EL CAP DE LA UNITAT DE PLANEJAMENT DE L'INSTITUT CATALÀ DEL SÒL

Emplaçament:

CERDANYOLA DEL VALLÈS

Títol del Plànol:

DEFINICIÓ GEOMÈTRICA:
PERFILS LONGIUDINAL
EIX C Full 02 de 03

Escala:
H:1/2.000
V:1/400
0 20 m

Data: Setembre 2021

Nombre Plànol: 2. 06.1.2

Nom. de fitxer: 06.1.2.DWG

FULL 28 DE 54

Eix–Ep–3

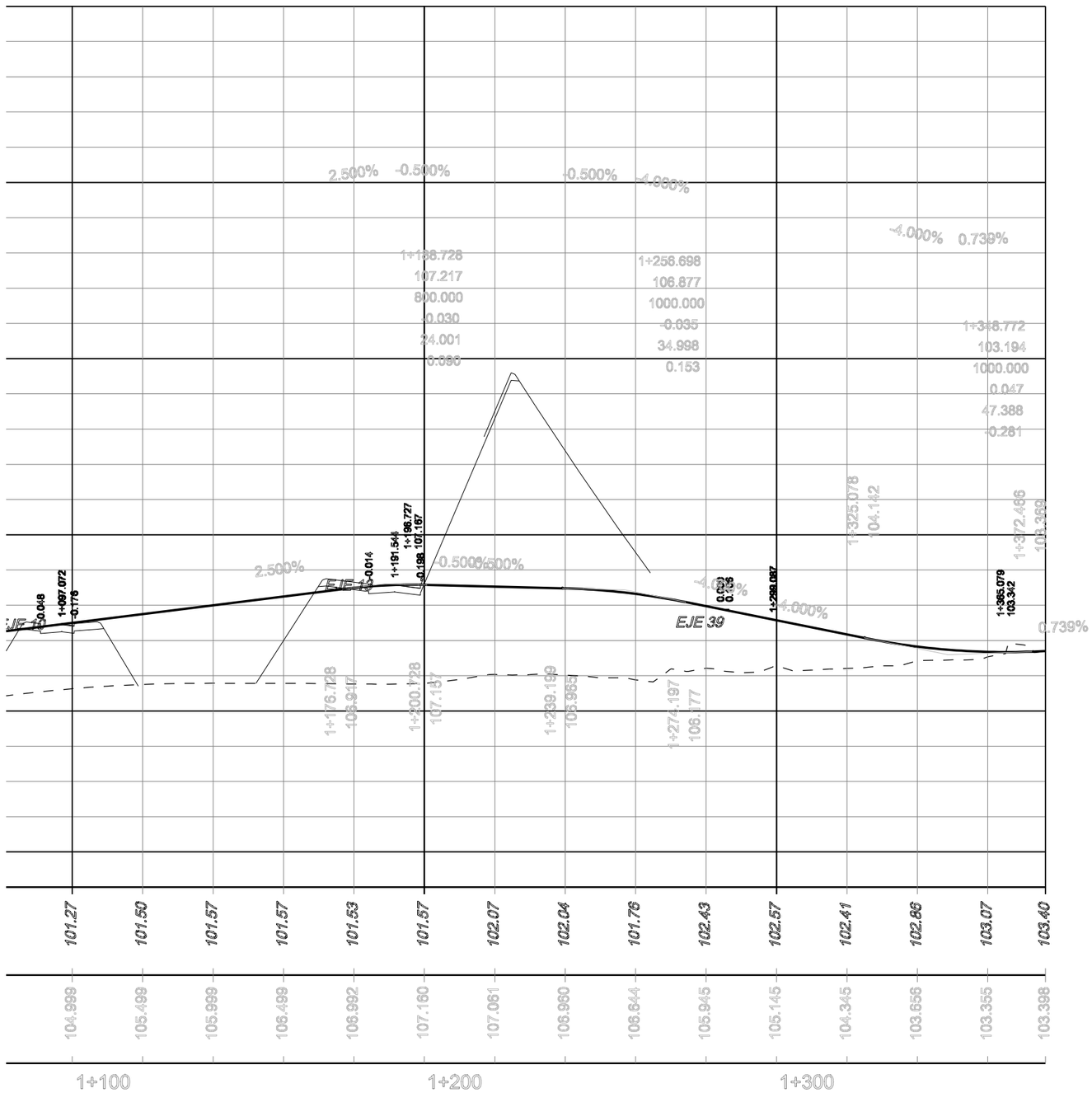

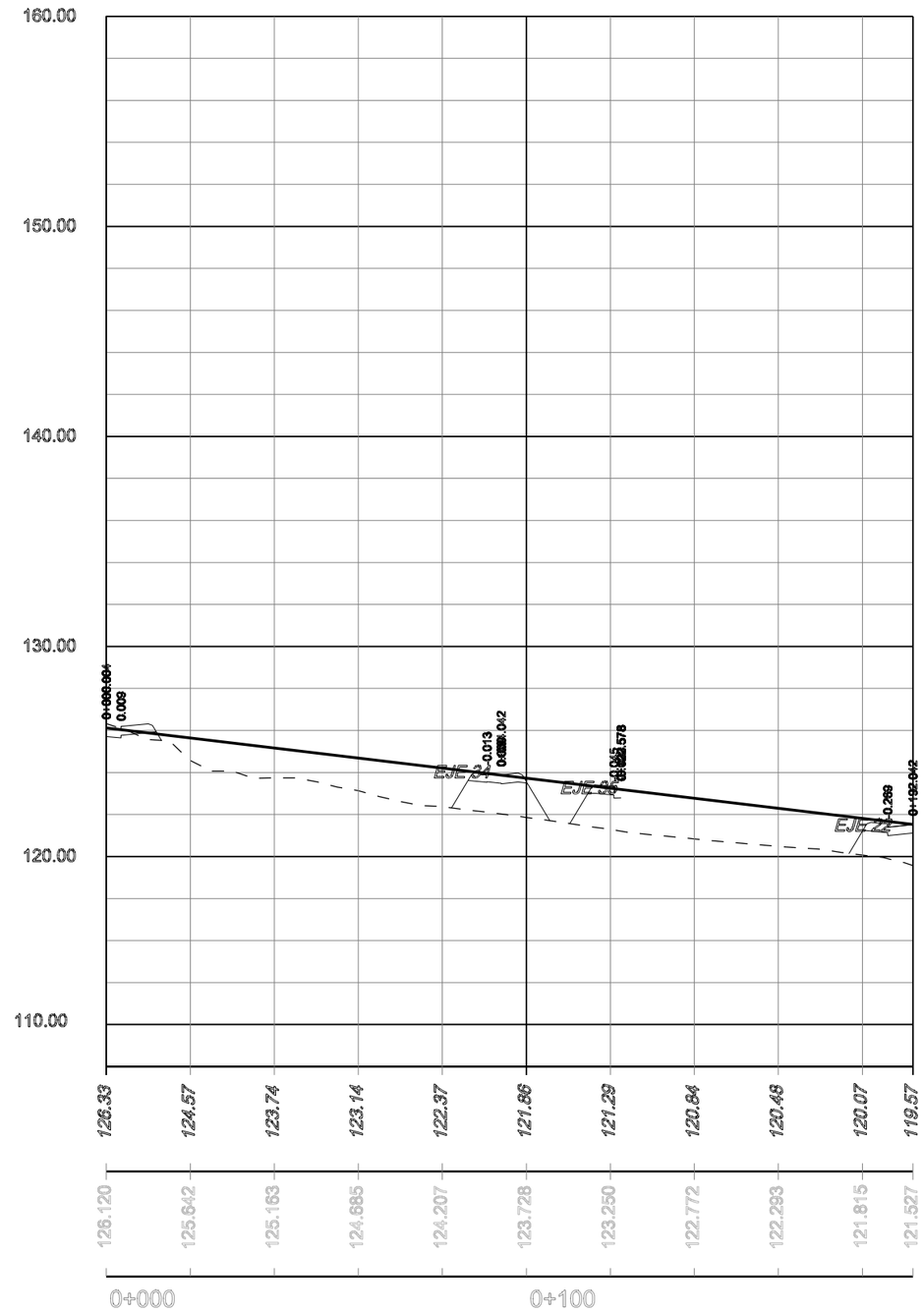

PARC **DE L'ALBA**
CERDANYOLA DEL VALLÈS
BARCELONA / CATALUNYA

CONSORCI URBANÍSTIC DEL CENTRE DIRECCIONAL DE CERDANYOLA DEL VALLÈS

Ajuntament de Cerdanyola del Vallès

INCASÒL Institut Català del Sòl

Autor del Projecte:

ALBERT NOGUERA i GROS

Projecte:

PROJECTE D'OBRES BÀSIQUES D'URBANITZACIÓ DEL SECTOR PARC DE L'ALBA DE CERDANYOLA DEL VALLÈS

VIST I PLAU/VIST I PLAU:
EL CAP DE SERVEI DE TERRITORI DE L'AJUNTAMENT DE CERDANYOLA DEL VALLÈS

VIST I PLAU/VIST I PLAU:
EL CAP DE LA UNITAT DE PLANEJAMENT DE L'INSTITUT CATALÀ DEL SÒL

Emplaçament:

CERDANYOLA DEL VALLÈS

Títol del Plànol:

DEFINICIÓ GEOMÈTRICA:
PERFILS LONGITUDINAL
EIX C Full 03 de 03 i Eix Ep - 3

Escala:

H:1/2.000
V:1/400

Data:

OCTUBRE 2021

Nombre Plànol

2. 06.1.2

Nom. de fitxer:

06.1.2.DWG

FULL 29 DE 54

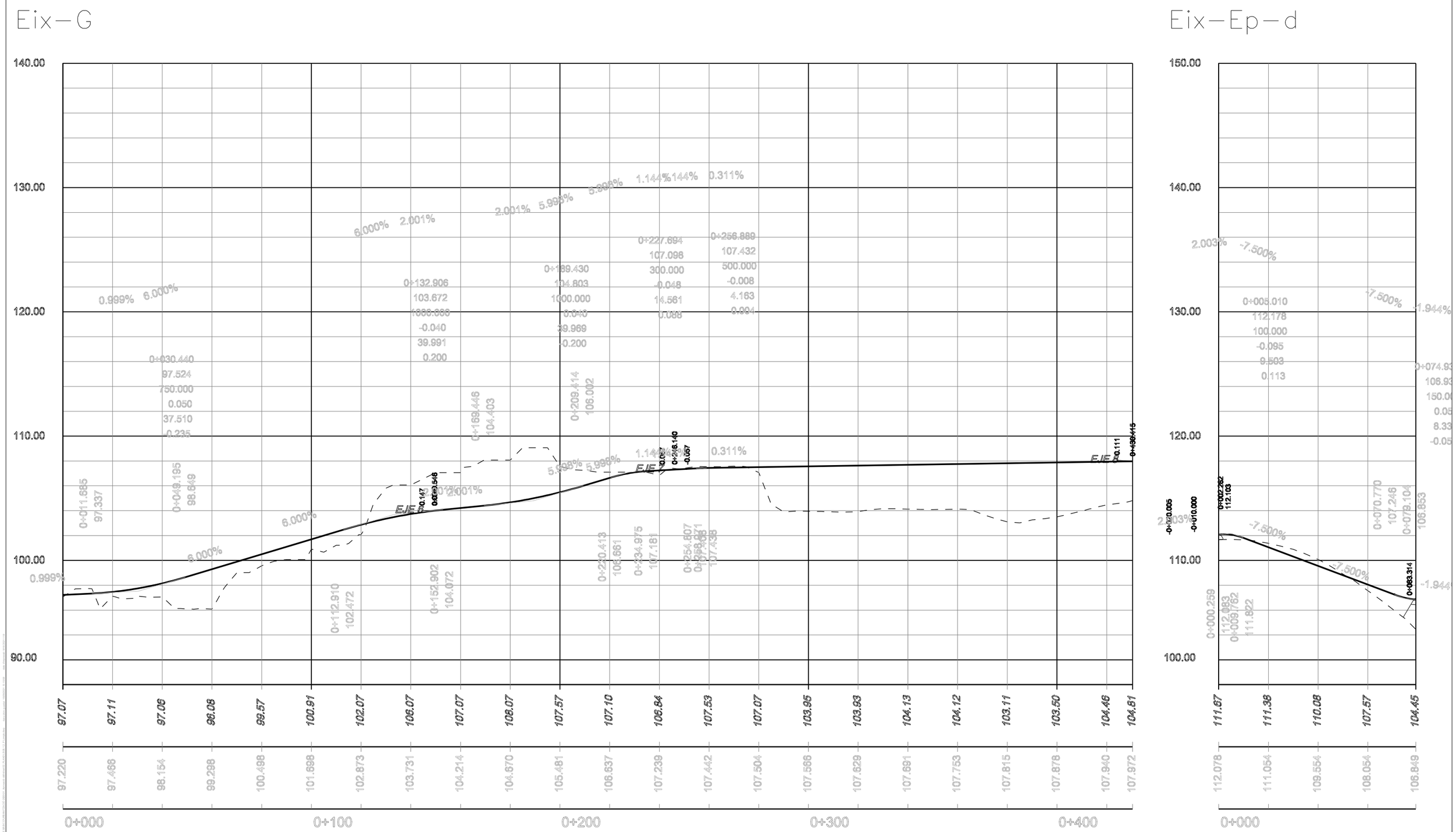

PARC **DE L'ALBA**
CERDANYOLA DEL VALLÈS
BARCELONA / CATALUNYA

CONSORCI URBANÍSTIC DEL CENTRE DIRECCIONAL DE CERDANYOLA DEL VALLÈS

Ajuntament de Cerdanyola del Vallès

INCASÒL Institut Català del Sòl

Autor del Projecte:

ALBERT NOGUERA i GROS

Projecte:

PROJECTE D'OBRES BÀSIQUES D'URBANITZACIÓ DEL SECTOR PARC DE L'ALBA DE CERDANYOLA DEL VALLÈS

VIST I PLAU/VIST I PLAU: EL CAP DE SERVEI DE TERRITORI DE L'AJUNTAMENT DE CERDANYOLA DEL VALLÈS

VIST I PLAU/VIST I PLAU: EL CAP DE LA UNITAT DE PLANEJAMENT DE L'INSTITUT CATALÀ DEL SÒL

Emplaçament:

CERDANYOLA DEL VALLÈS

Títol del Plànol:

DEFINICIÓ GEOMÈTRICA:
PERFILS LONGITUDINAL
Eixos: G i Ep - d

Escala:	Data:	Nombre Plànol
H:1/2.000 V:1/400	Setembre 2021	2. 06.1.2
	Nom. de fitxer: 06.1.2.DWG	FULL 30 DE 54

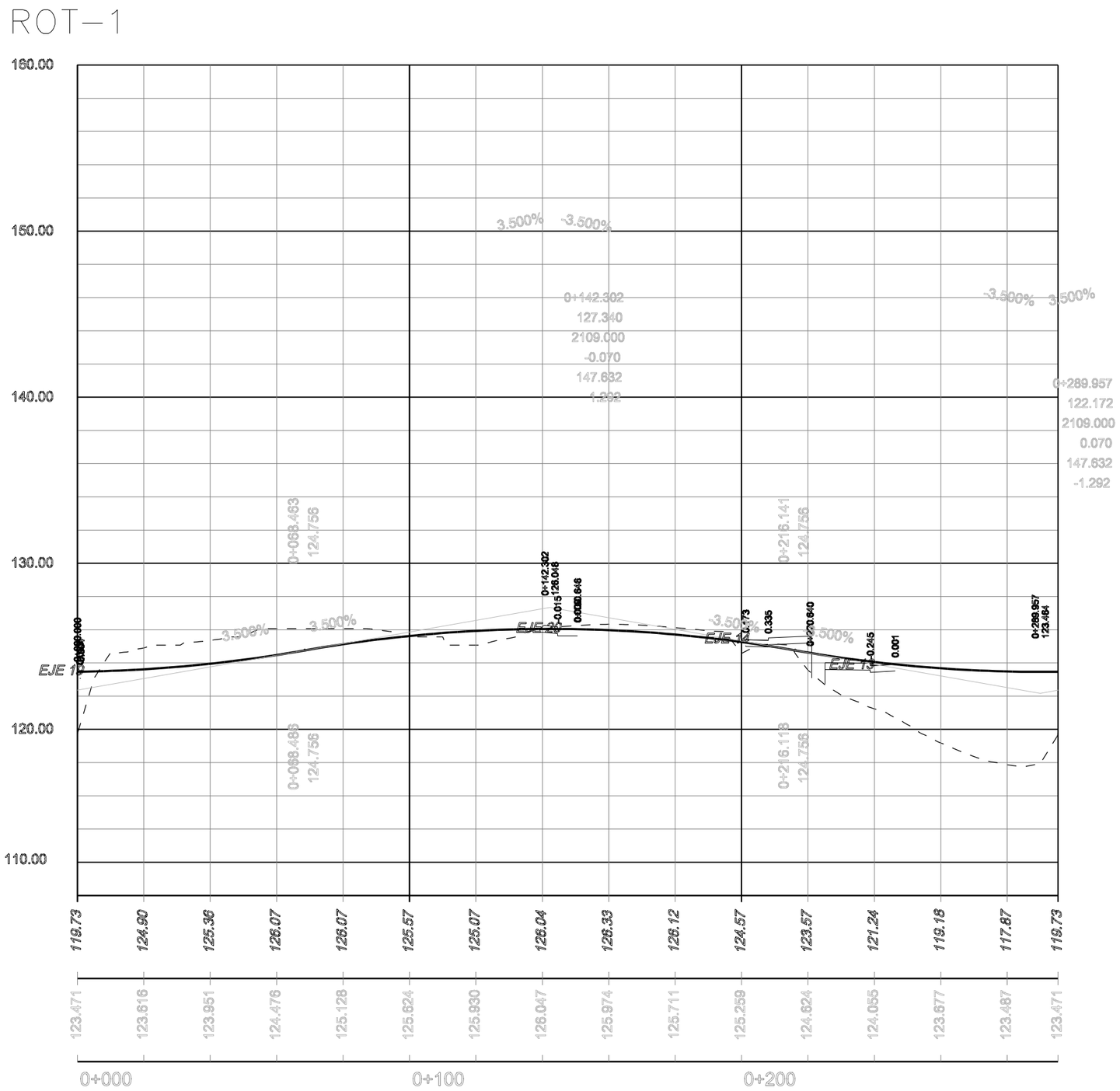

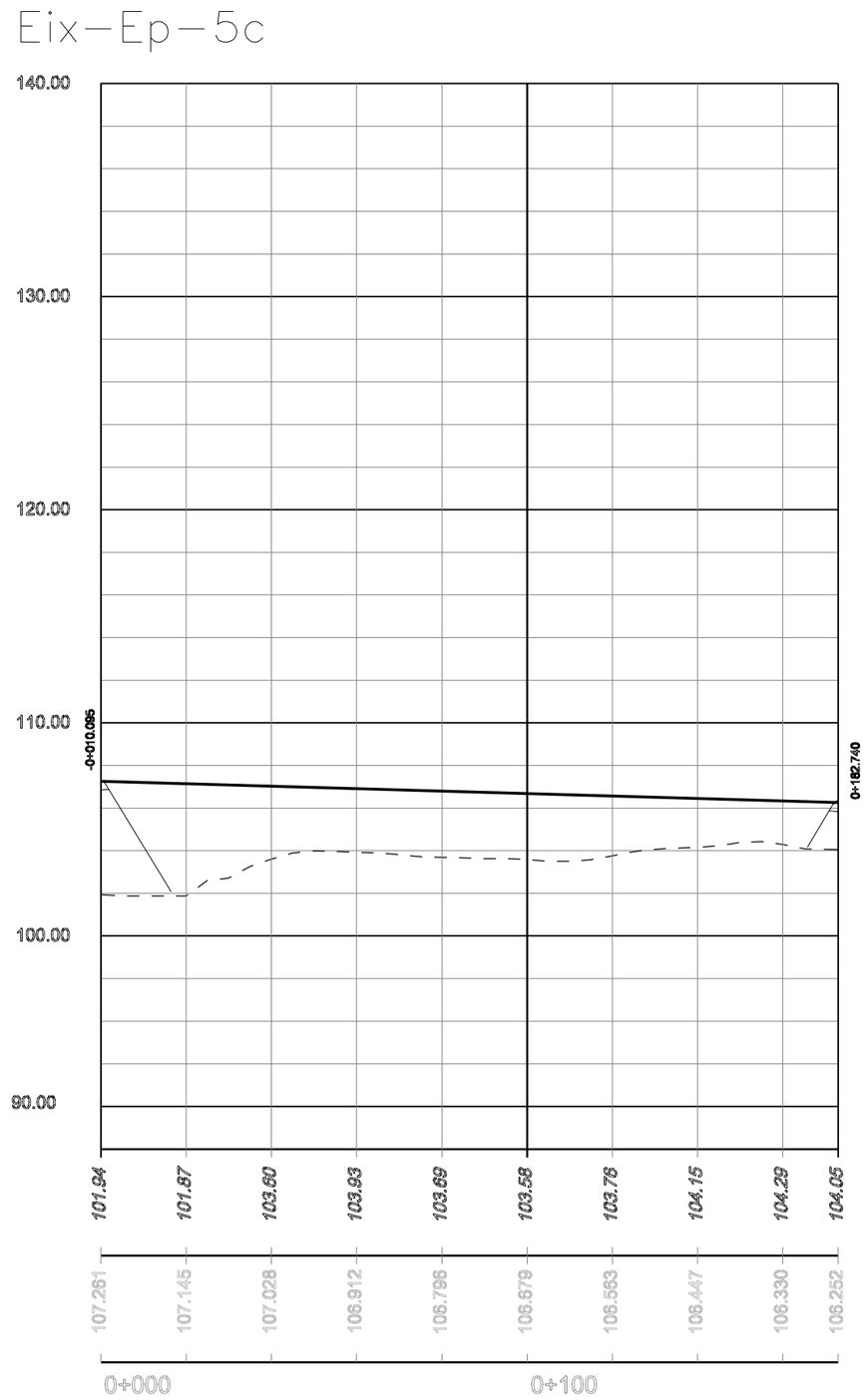

PARC DE L'ALBA
CERDANYOLA DEL VALLÈS
BARCELONA / CATALUNYA

CONSORCI URBANÍSTIC
DEL CENTRE DIRECCIONAL
DE CERDANYOLA DEL VALLÈS

Ajuntament de Cerdanyola del Vallès

INCASÒL Institut Català del Sòl

Autor del Projecte:

ALBERT NOGUERA i GROS

Projecte:

PROJECTE D'OBRES BÀSIQUES D'URBANITZACIÓ DEL SECTOR
PARC DE L'ALBA DE CERDANYOLA DEL VALLÉS

VIST I PLAU/VIST I PLAU: EL CAP DE SERVEI DE TERRITORI DE L'AJUNTAMENT DE CERDANYOLA DEL VALLÈS

VIST I PLAU/VIST I PLAU: EL CAP DE LA UNITAT DE PLANEJAMENT DE L'INSTITUT CATALÀ DEL SÒL

Emplaçament:

CERDANYOLA DEL VALLÈS

Títol del Plànol:

DEFINICIÓ GEOMÈTRICA:
PERFILS LONGIUDINAL
Rot 1 i EIX Ep - 5c

Escala:

H:1/2.000
V:1/400

Data: Setembre 2021

Nombre Plànol: 2. 06.1.2

Nom. de fitxer: 06.1.2.DWG

FULL 31 DE 54

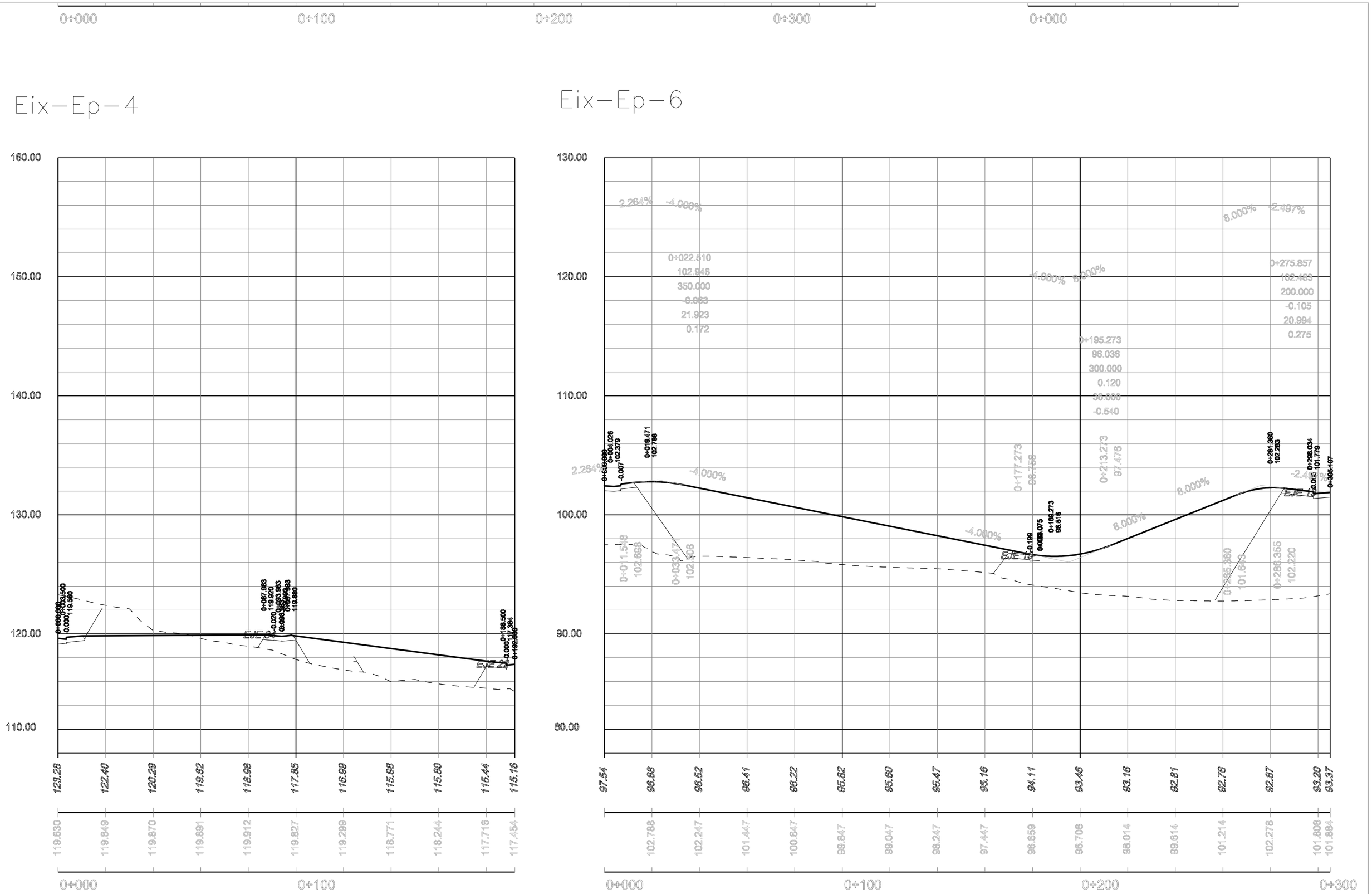

PARC DE L'ALBA
CERDANYOLA DEL VALLÈS
BARCELONA / CATALUNYA

CONSORCI URBANÍSTIC
DEL CENTRE DIRECCIONAL
DE CERDANYOLA DEL VALLÈS

Ajuntament de Cerdanyola del Vallès

INCASÒL Institut Català del Sòl

Autor del Projecte:
ALBERT NOGUERA i GROS

Projecte:
PROJECTE D'OBRES BÀSIQUES D'URBANITZACIÓ DEL SECTOR
PARC DE L'ALBA DE CERDANYOLA DEL VALLÉS

VIST I PLAUVIST I PLAU: EL CAP DE SERVEI DE TERRITORI DE L'AJUNTAMENT DE CERDANYOLA DEL VALLÈS

VIST I PLAUVIST I PLAU: EL CAP DE LA UNITAT DE PLANEJAMENT DE L'INSTITUT CATALÀ DEL SÒL

Emplaçament:
CERDANYOLA DEL VALLÈS

Títol del Plànol:
DEFINICIÓ GEOMÈTRICA:
PERFILS LONGIUDINAL
EIXOS: Ep - 4 i Ep - 6

Escala:
H:1/2.000
V:1/400

Data:
Setembre 2021

Nom. de fitxer:
06.1.2.DWG

Nombre Plànol
2. 06.1.2

FULL 32 DE 54

Eix–Ep–b

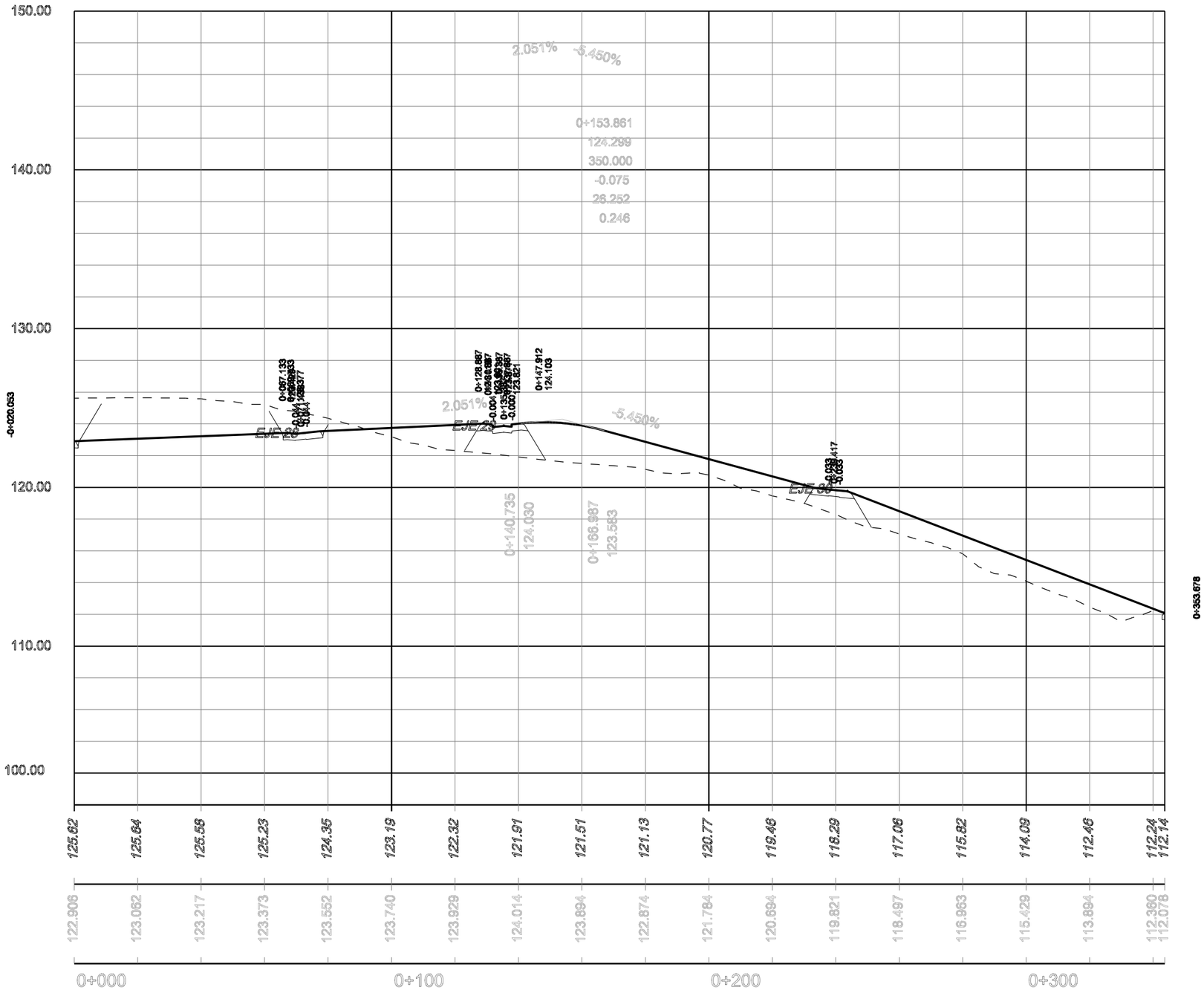

Eix–EP0

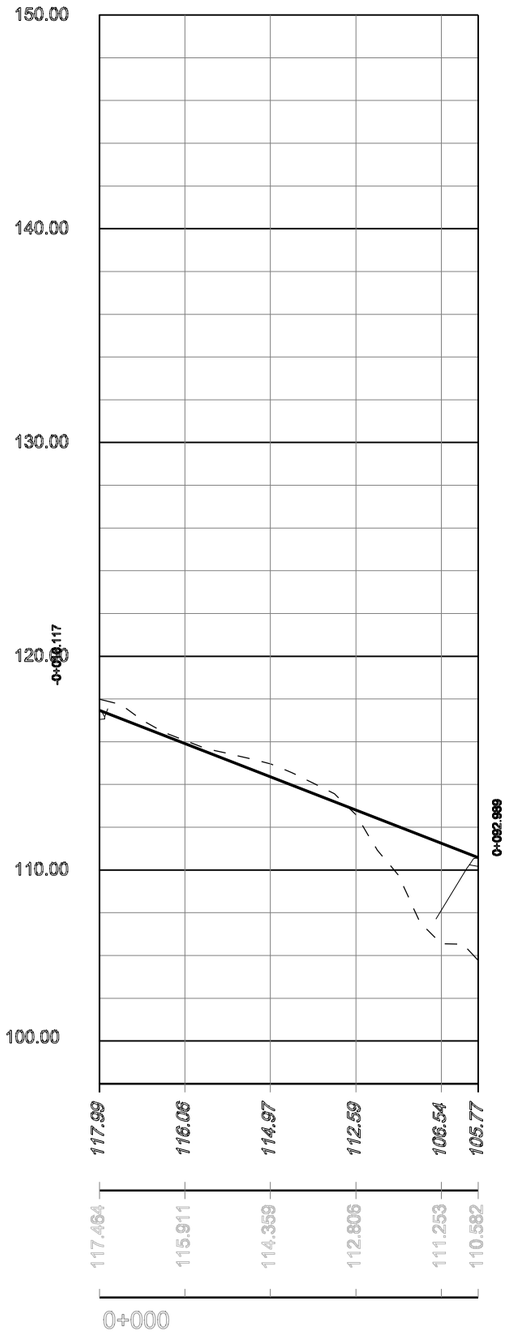

PARC **DE L'ALBA**
CERDANYOLA DEL VALLÈS
BARCELONA / CATALUNYA

CONSORCI URBANÍSTIC
DEL CENTRE DIRECCIONAL
DE CERDANYOLA DEL VALLÈS

Ajuntament de Cerdanyola del Vallès

INCASÒL Institut Català del Sòl

Autor del Projecte:

ALBERT NOGUERA i GROS

Projecte:

PROJECTE D'OBRES BÀSIQUES D'URBANITZACIÓ DEL SECTOR
PARC DE L'ALBA DE CERDANYOLA DEL VALLÈS

VIST I PLAUVIST I PLAU:
EL CAP DE SERVEI DE TERRITORI DE L'AJUNTAMENT DE CERDANYOLA DEL VALLÈS

VIST I PLAUVIST I PLAU:
EL CAP DE LA UNITAT DE PLANEJAMENT DE L'INSTITUT CATALÀ DEL SÒL

Emplaçament:

CERDANYOLA DEL VALLÈS

Títol del Plànol:

DEFINICIÓ GEOMÈTRICA:
PERFILS LONGIUDINAL
EP 6 i EP A

Escala:
H:1/2.000
V:1/400
0 20 m

Data: Setembre 2021

Nombre Plànol: 2. 06.1.2

Nom. de fitxer: 06.1.2.DWG

FULL 33 DE 54

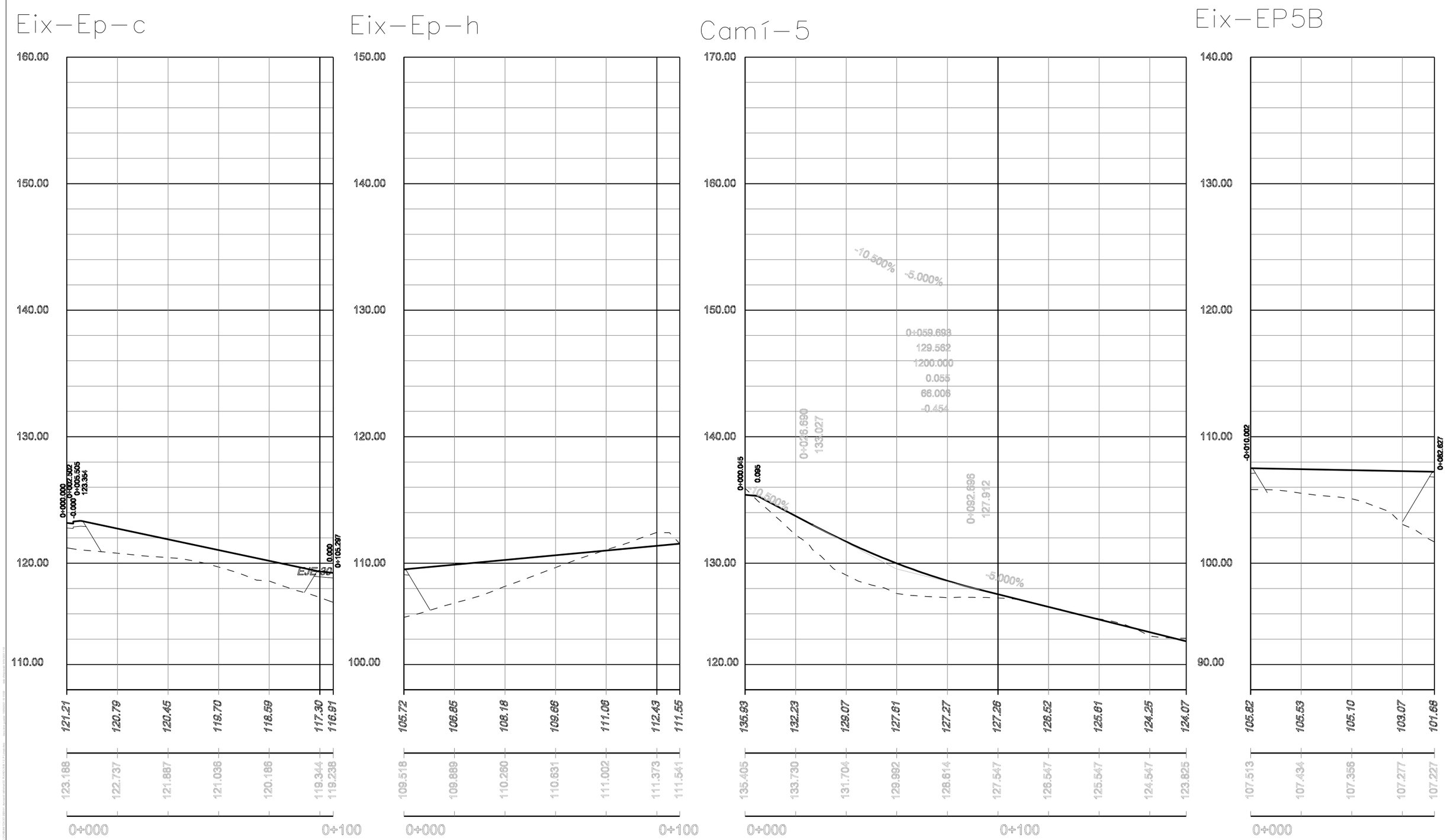

PARC **DE L'ALBA**
CERDANYOLA DEL VALLÈS
BARCELONA / CATALUNYA

CONSORCI URBANÍSTIC DEL CENTRE DIRECCIONAL DE CERDANYOLA DEL VALLÈS

Ajuntament de Cerdanyola del Vallès

INCASÒL Institut Català del Sòl

Autor del Projecte:

ALBERT NOGUERA i GROS

Projecte:

PROJECTE D'OBRES BÀSIQUES D'URBANITZACIÓ DEL SECTOR PARC DE L'ALBA DE CERDANYOLA DEL VALLÈS

VIST I PLAUVIST I PLAU: EL CAP DE SERVEI DE TERRITORI DE L'AJUNTAMENT DE CERDANYOLA DEL VALLÈS

VIST I PLAUVIST I PLAU: EL CAP DE LA UNITAT DE PLANEJAMENT DE L'INSTITUT CATALÀ DEL SÒL

Emplaçament:

CERDANYOLA DEL VALLÈS

Títol del Plànol:

DEFINICIÓ GEOMÈTRICA:
PERFILS LONGITUDINAL
EIXOS: Ep - c, h, 5b i Camí 5

Escala:

H:1/2.000
V:1/400

Data: Setembre 2021

Nombre Plànol: 2. 06.1.2

Nom. de fitxer: 06.1.2.DWG

FULL 34 DE 54

Camí-1

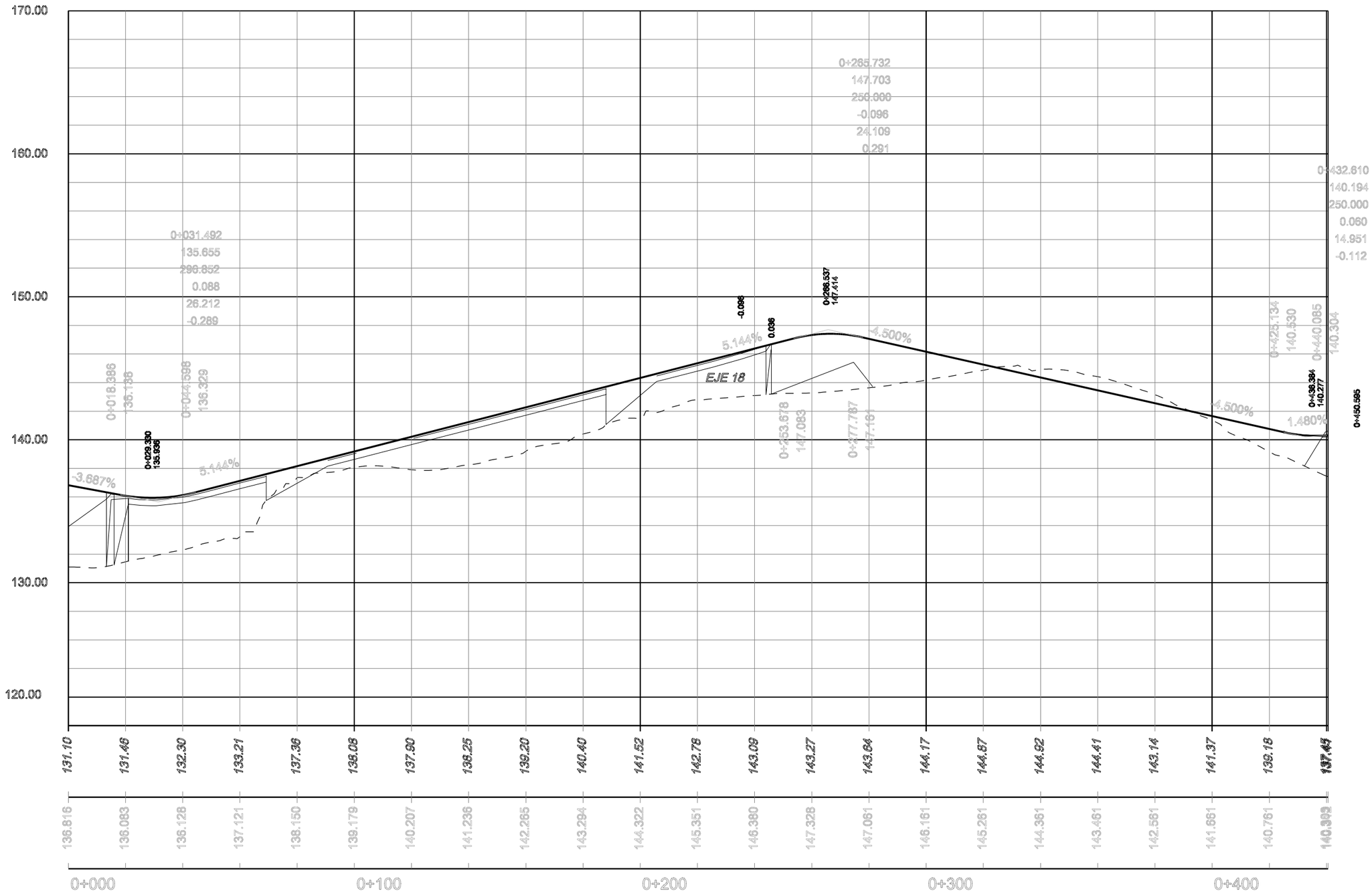

PARC **DE L'ALBA**
CERDANYOLA DEL VALLÈS
BARCELONA / CATALUNYA

CONSORCI URBANÍSTIC DEL CENTRE DIRECCIONAL DE CERDANYOLA DEL VALLÈS

Ajuntament de Cerdanyola del Vallès

INCASÒL Institut Català del Sòl

Autor del Projecte:

ALBERT NOGUERA i GROS

Projecte:

PROJECTE D'OBRES BÀSIQUES D'URBANITZACIÓ DEL SECTOR
PARC DE L'ALBA DE CERDANYOLA DEL VALLÈS

VIST I PLAUVIST I PLAU:
EL CAP DE SERVEI DE TERRITORI DE L'AJUNTAMENT DE CERDANYOLA DEL VALLÈS

VIST I PLAUVIST I PLAU:
EL CAP DE LA UNITAT DE PLANEJAMENT DE L'INSTITUT CATALÀ DEL SÒL

Emplaçament:

CERDANYOLA DEL VALLÈS

Títol del Plànol:

DEFINICIÓ GEOMÈTRICA:
PERFILS LONGIUDINAL
Camí 1

Escala:
H:1/2.000
V:1/400

Data: Setembre 2021

Nombre Plànol: 2. 06.1.2

Nom. de fitxer: 06.1.2.DWG

FULL 35 DE 54

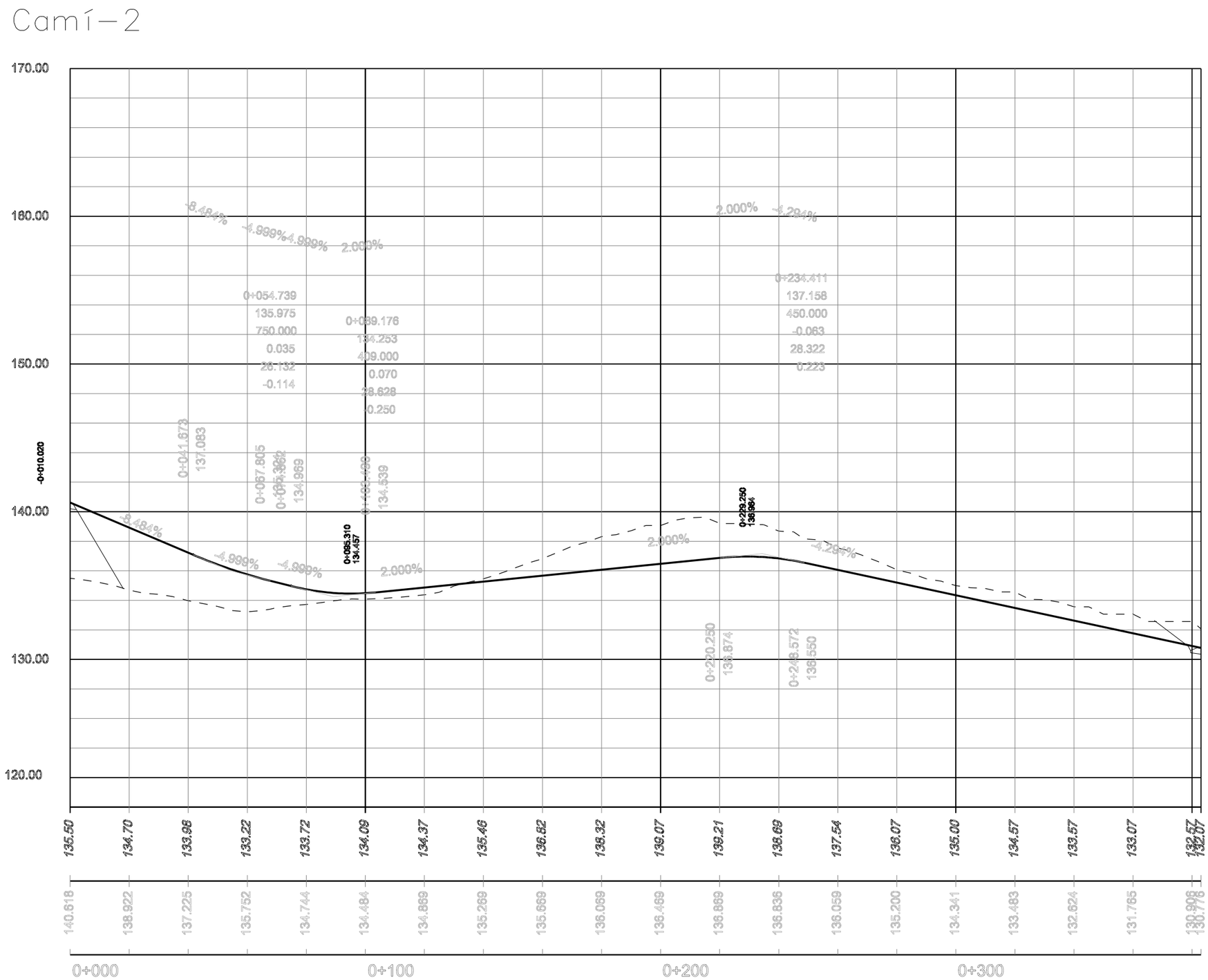

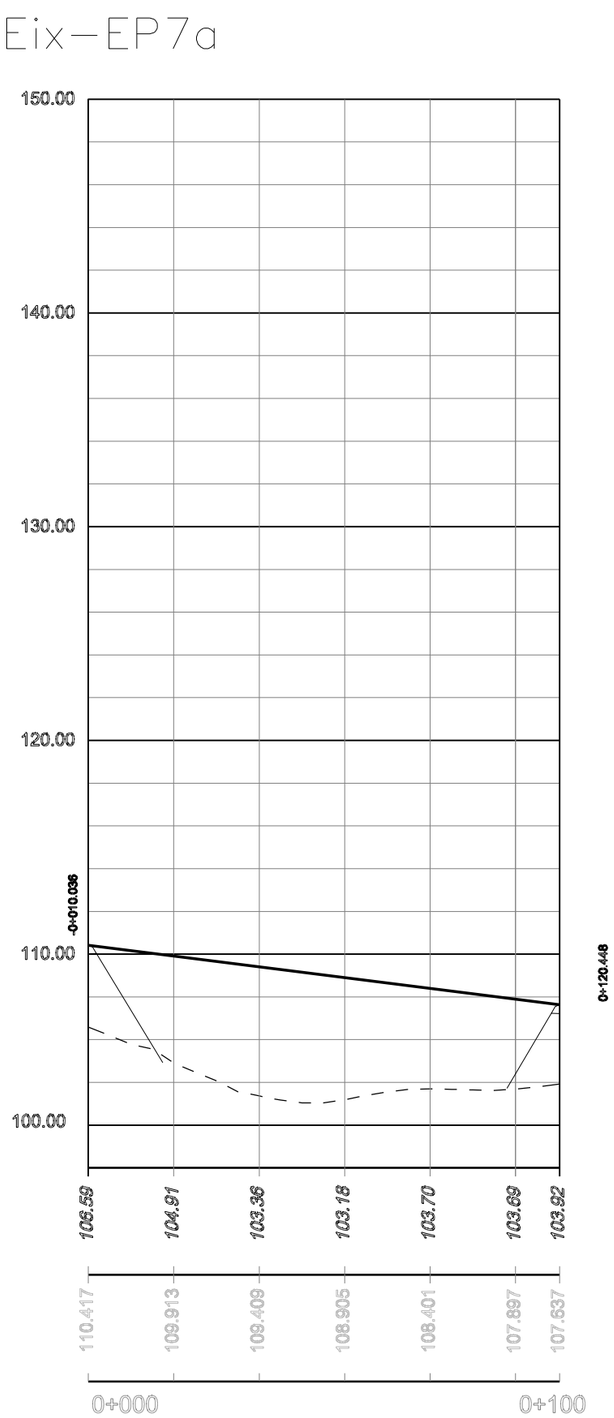

PARC **DE L'ALBA**
CERDANYOLA DEL VALLÈS
BARCELONA / CATALUNYA

CONSORCI URBANÍSTIC
DEL CENTRE DIRECCIONAL
DE CERDANYOLA DEL VALLÈS

Ajuntament de Cerdanyola del Vallès

INCASÒL Institut Català del Sòl

Autor del Projecte:

ALBERT NOGUERA i GROS

Projecte:

PROJECTE D'OBRES BÀSIQUES D'URBANITZACIÓ DEL SECTOR
PARC DE L'ALBA DE CERDANYOLA DEL VALLÈS

VIST I PLAUVIST I PLAU:
EL CAP DE SERVEI DE TERRITORI DE L'AJUNTAMENT DE CERDANYOLA DEL VALLÈS

VIST I PLAUVIST I PLAU:
EL CAP DE LA UNITAT DE PLANEJAMENT DE L'INSTITUT CATALÀ DEL SÒL

Emplaçament:

CERDANYOLA DEL VALLÈS

Títol del Plànol:

DEFINICIÓ GEOMÈTRICA:
PERFILS LONGITUDINAL
Eixos: Camí 2 i Ep - 7a

Escala:
H:1/2.000
V:1/400
0 20 m

Data: Setembre 2021

Nombre Plànol: 2. 06.1.2

Nom. de fitxer: 06.1.2.DWG

FULL 36 DE 54

Camí-6

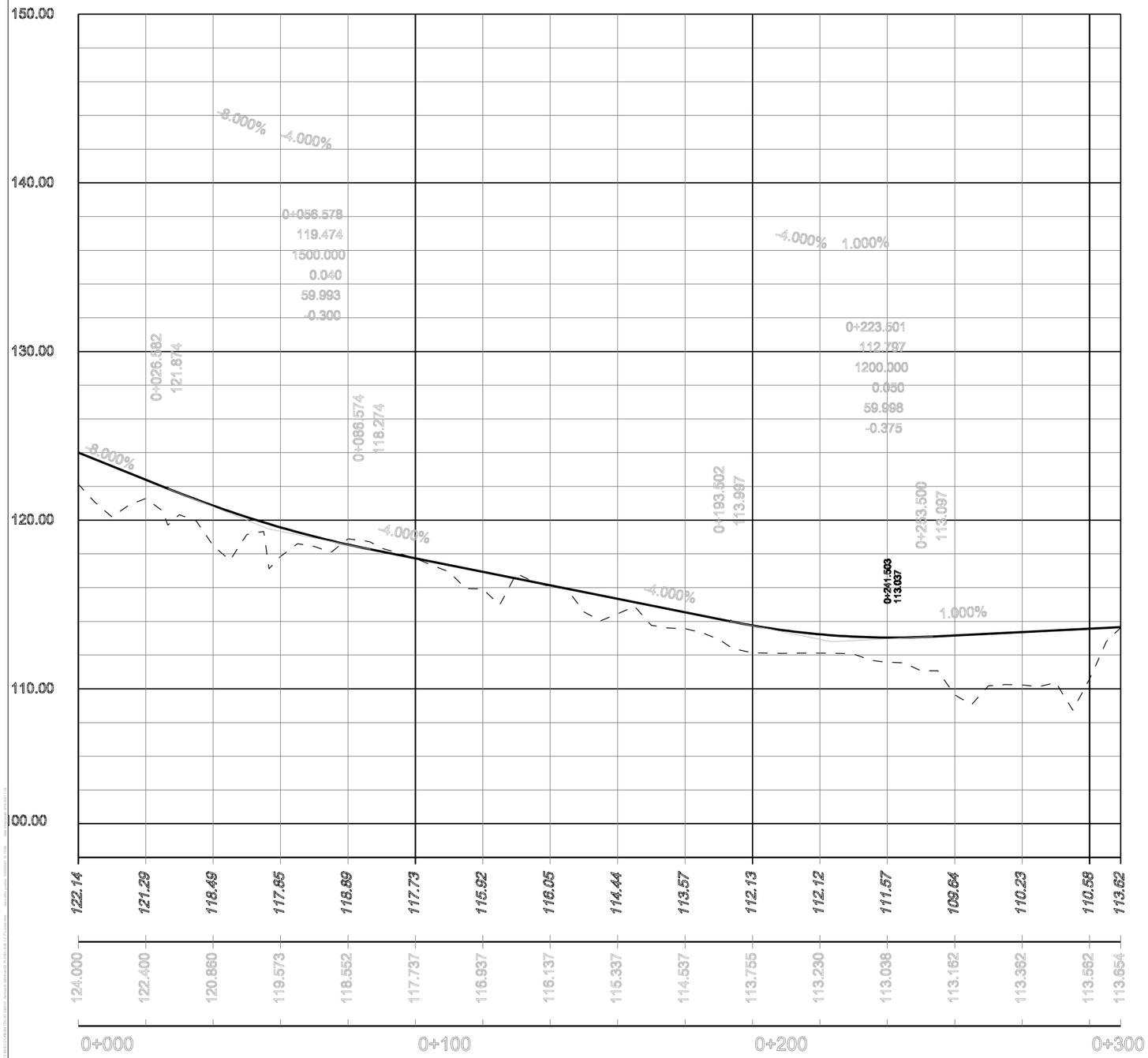

Eix-EP5A

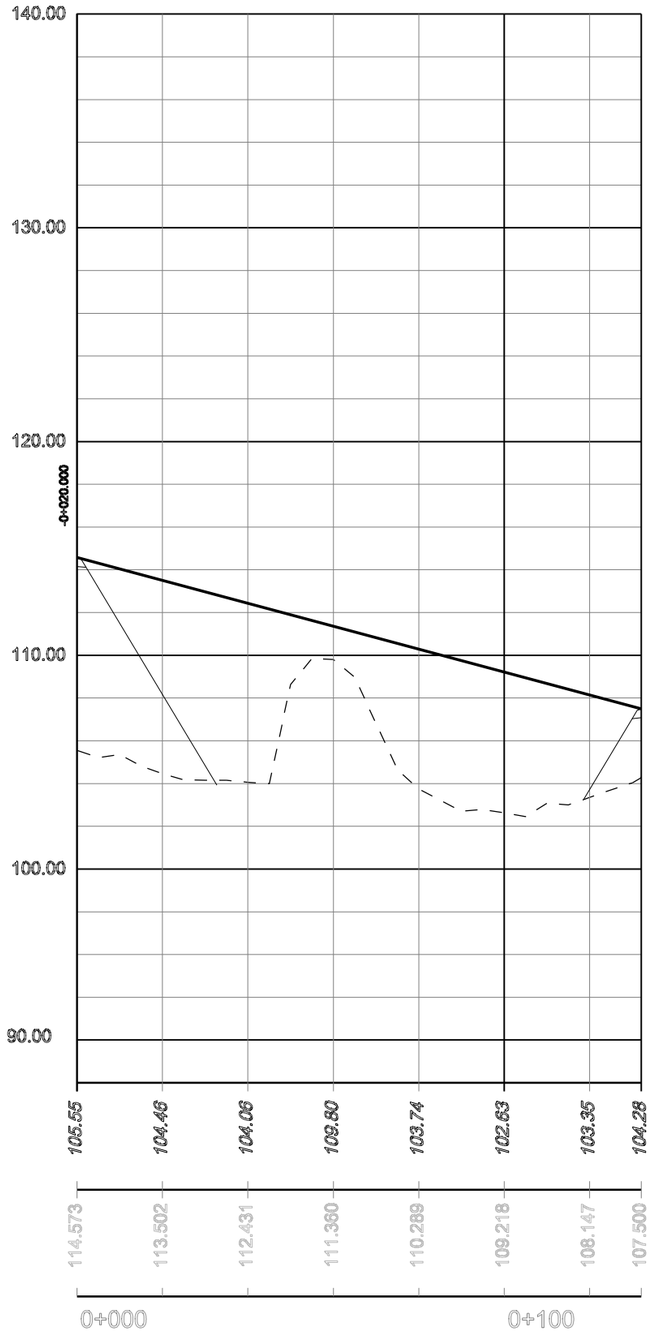

EIX-7a

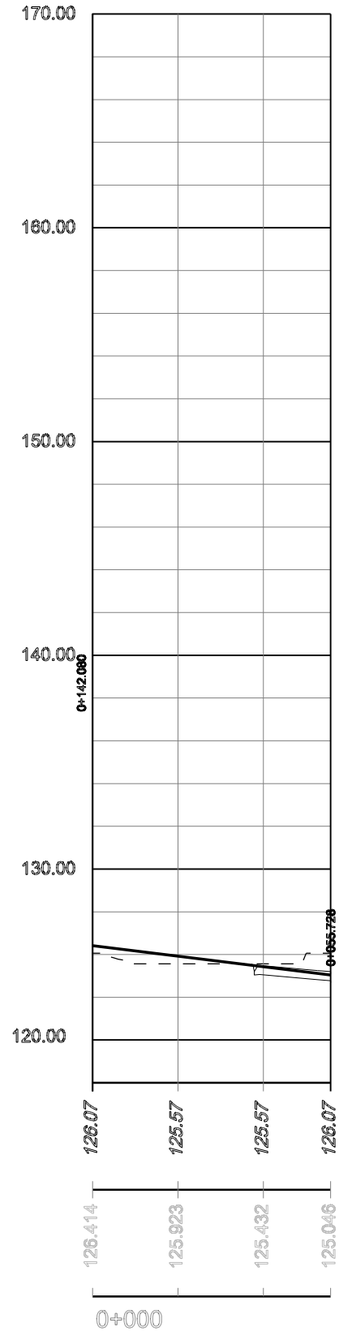

PARC **DE L'ALBA**
CERDANYOLA DEL VALLÈS
BARCELONA / CATALUNYA

CONSORCI URBANÍSTIC DEL CENTRE DIRECCIONAL DE CERDANYOLA DEL VALLÈS

Ajuntament de Cerdanyola del Vallès

INCASÒL Institut Català del Sòl

Autor del Projecte:

ALBERT NOGUERA i GROS

Projecte:

PROJECTE D'OBRES BÀSIQUES D'URBANITZACIÓ DEL SECTOR
PARC DE L'ALBA DE CERDANYOLA DEL VALLÉS

VIST I PLAU/VIST I PLAU:
EL CAP DE SERVEI DE TERRITORI DE L'AJUNTAMENT DE CERDANYOLA DEL VALLÈS

VIST I PLAU/VIST I PLAU:
EL CAP DE LA UNITAT DE PLANEJAMENT DE L'INSTITUT CATALÀ DEL SÒL

Emplaçament:

CERDANYOLA DEL VALLÈS

Títol del Plànol:

DEFINICIÓ GEOMÈTRICA:
PERFILS LONGIUDINAL
Camí 6 i Eixos 7a, Ep - 5a

Escala:	Data:	Nombre Plànol
H:1/2.000 V:1/400	Setembre 2021	2. 06.1.2
	Nom. de fitxer: 06.1.2.DWG	FULL 37 DE 54

Camí-7

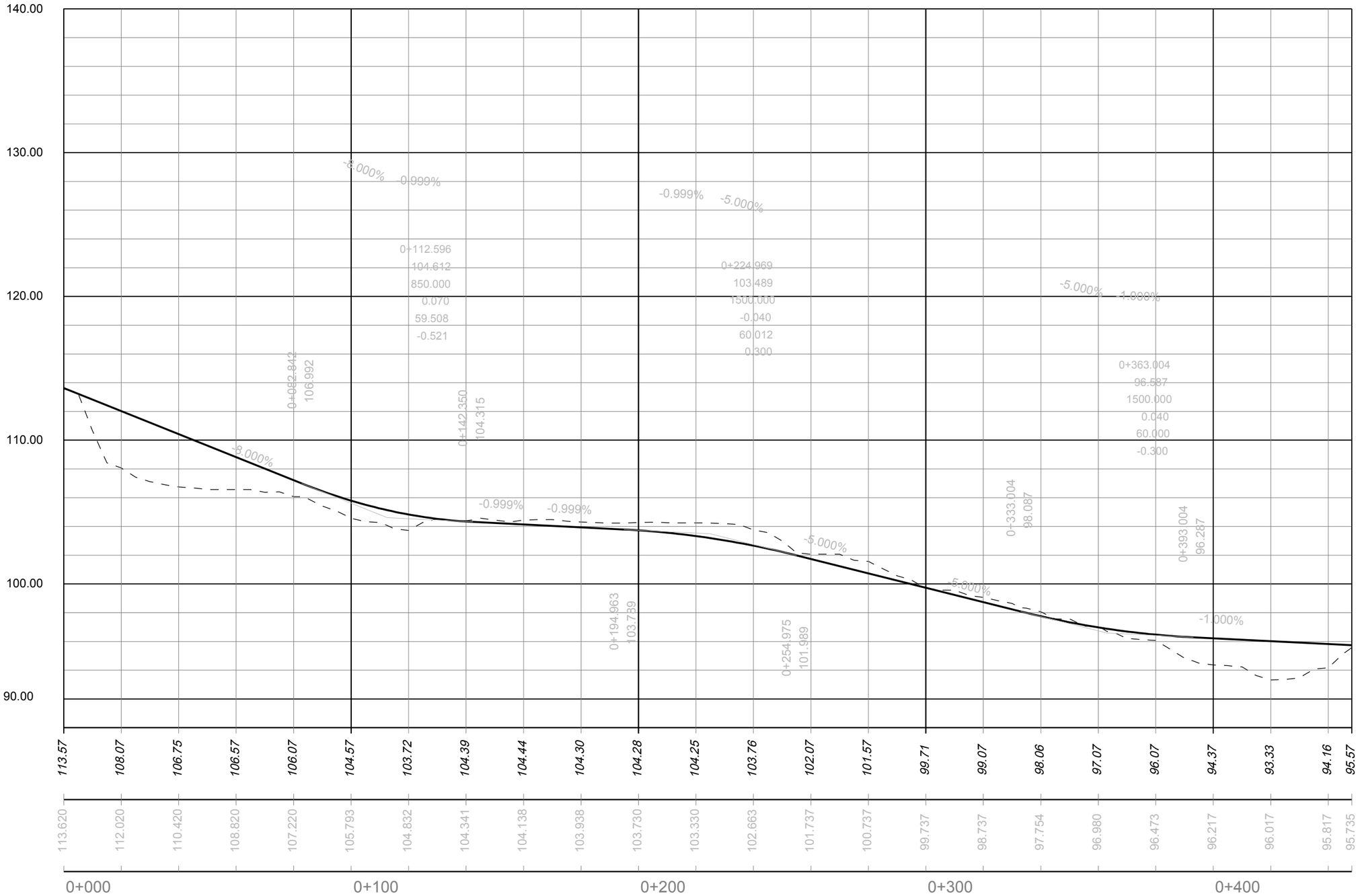

EIX-GO

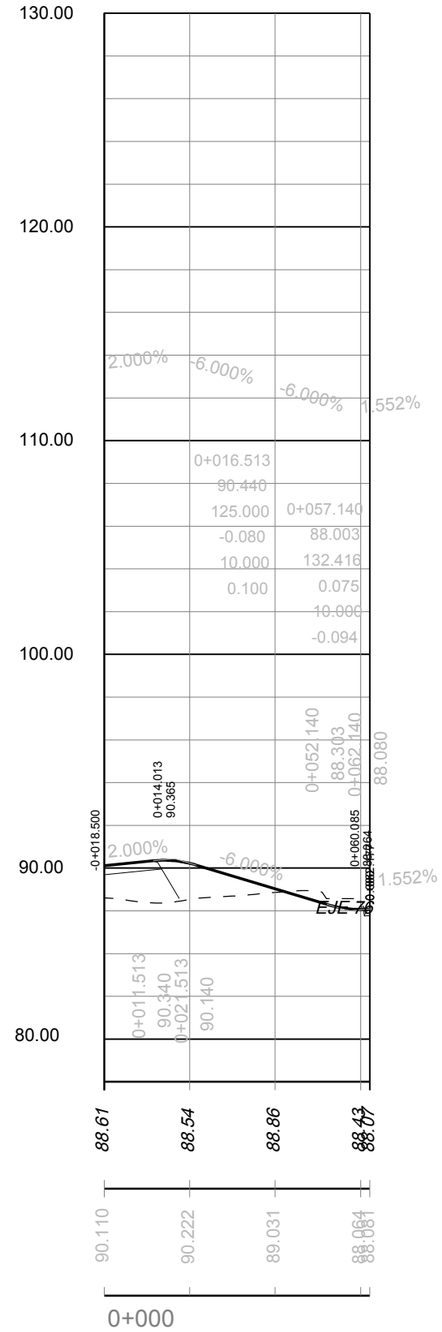

PARC **DE L'ALBA**
CERDANYOLA DEL VALLÈS
BARCELONA / CATALUNYA

CONSORCI URBANÍSTIC
DEL CENTRE DIRECCIONAL
DE CERDANYOLA DEL VALLÈS

Ajuntament de Cerdanyola del Vallès

INCASÒL Institut Català del Sòl

Autor del Projecte:
ALBERT NOGUERA i GROS

Projecte:
PROJECTE D'OBRES BÀSIQUES D'URBANITZACIÓ DEL SECTOR
PARC DE L'ALBA DE CERDANYOLA DEL VALLÉS

VIST I PLAUVIST I PLAU:
EL CAP DE SERVEI DE TERRITORI DE L'AJUNTAMENT DE CERDANYOLA DEL VALLÈS

VIST I PLAUVIST I PLAU:
EL CAP DE LA UNITAT DE PLANEJAMENT DE L'INSTITUT CATALÀ DEL SÒL

Emplaçament:
CERDANYOLA DEL VALLÈS

Títol del Plànol:
DEFINICIÓ GEOMÈTRICA:
PERFILS LONGIUDINAL
Camí - 7 i Eix - G0

Escala:
H:1/2.000
V:1/400

Data:
Setembre 2021

Nombre Plànol
2. 06.1.2

Nom. de fitxer:
06.1.2.DWG

FULL 38 DE 54

Eix–AB

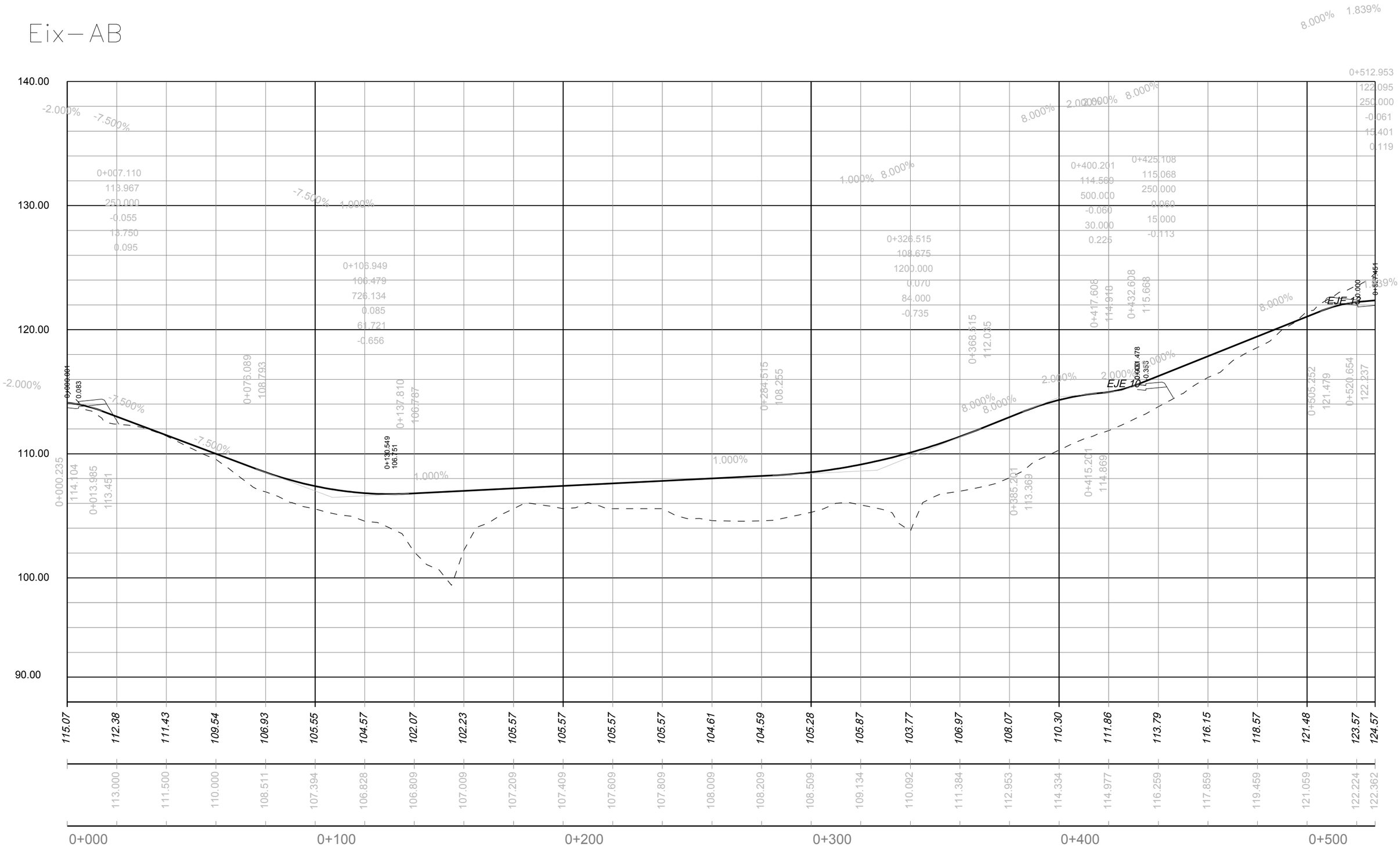

PARC **DE L'ALBA**
CERDANYOLA DEL VALLÈS
BARCELONA / CATALUNYA

CONSORCI URBANÍSTIC DEL CENTRE DIRECCIONAL DE CERDANYOLA DEL VALLÈS

Ajuntament de Cerdanyola del Vallès

INCASÒL Institut Català del Sòl

Autor del Projecte:

ALBERT NOGUERA i GROS

Projecte:

PROJECTE D'OBRES BÀSIQUES D'URBANITZACIÓ DEL SECTOR PARC DE L'ALBA DE CERDANYOLA DEL VALLÈS

VIST I PLAU/VIST I PLAU:
EL CAP DE SERVEI DE TERRITORI DE L'AJUNTAMENT DE CERDANYOLA DEL VALLÈS

VIST I PLAU/VIST I PLAU:
EL CAP DE LA UNITAT DE PLANEJAMENT DE L'INSTITUT CATALÀ DEL SÒL

Emplaçament:

CERDANYOLA DEL VALLÈS

Títol del Plànol:

DEFINICIÓ GEOMÈTRICA:
PERFILS LONGIUDINAL
Eix - AB

Escala:
H:1/2.000
V:1/400

Data: Setembre 2021

Nombre Plànol: 2. 06.1.2

Nom. de fitxer: 06.1.2.DWG

FULL 39 DE 54

Eix-F

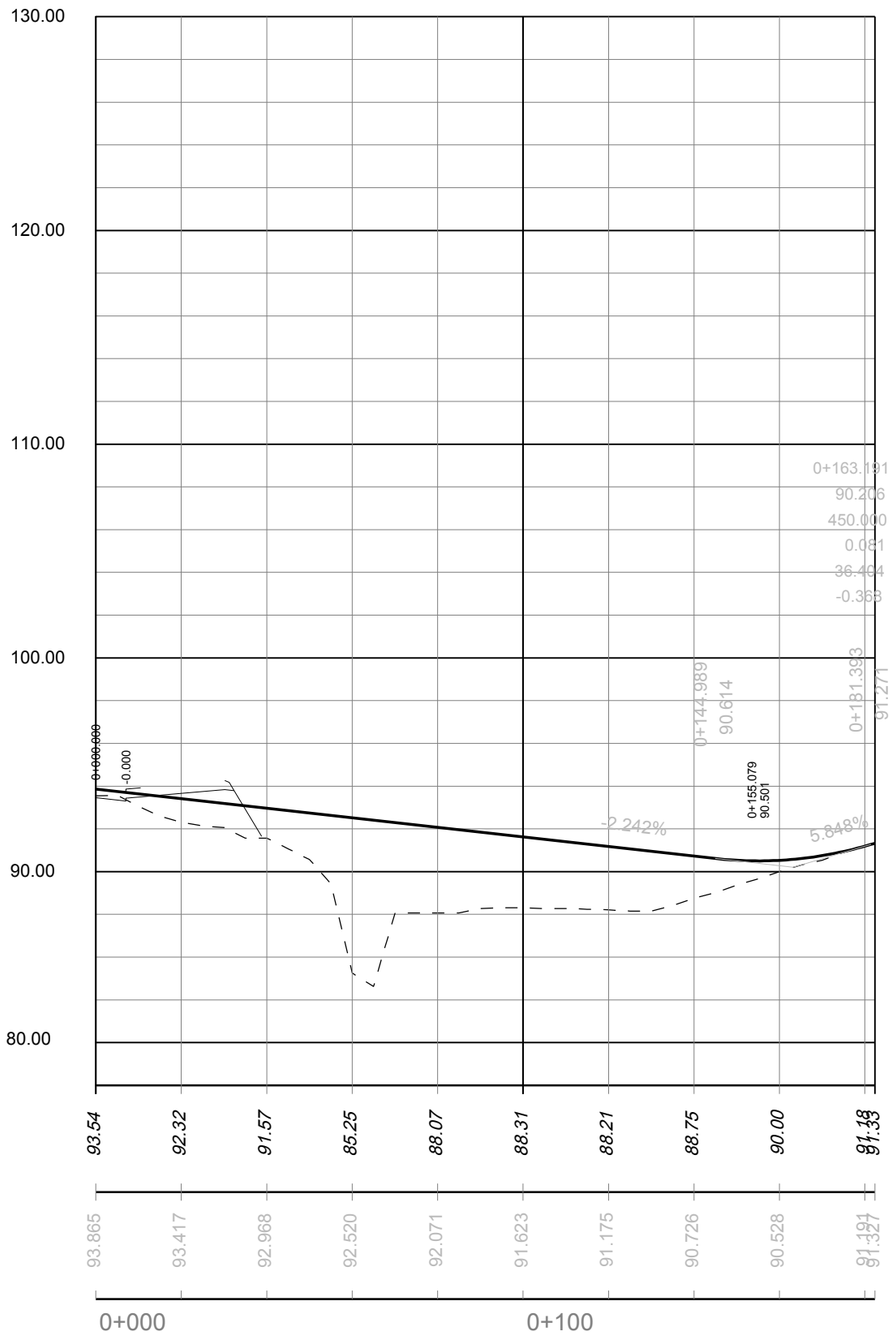

Eix-Gb

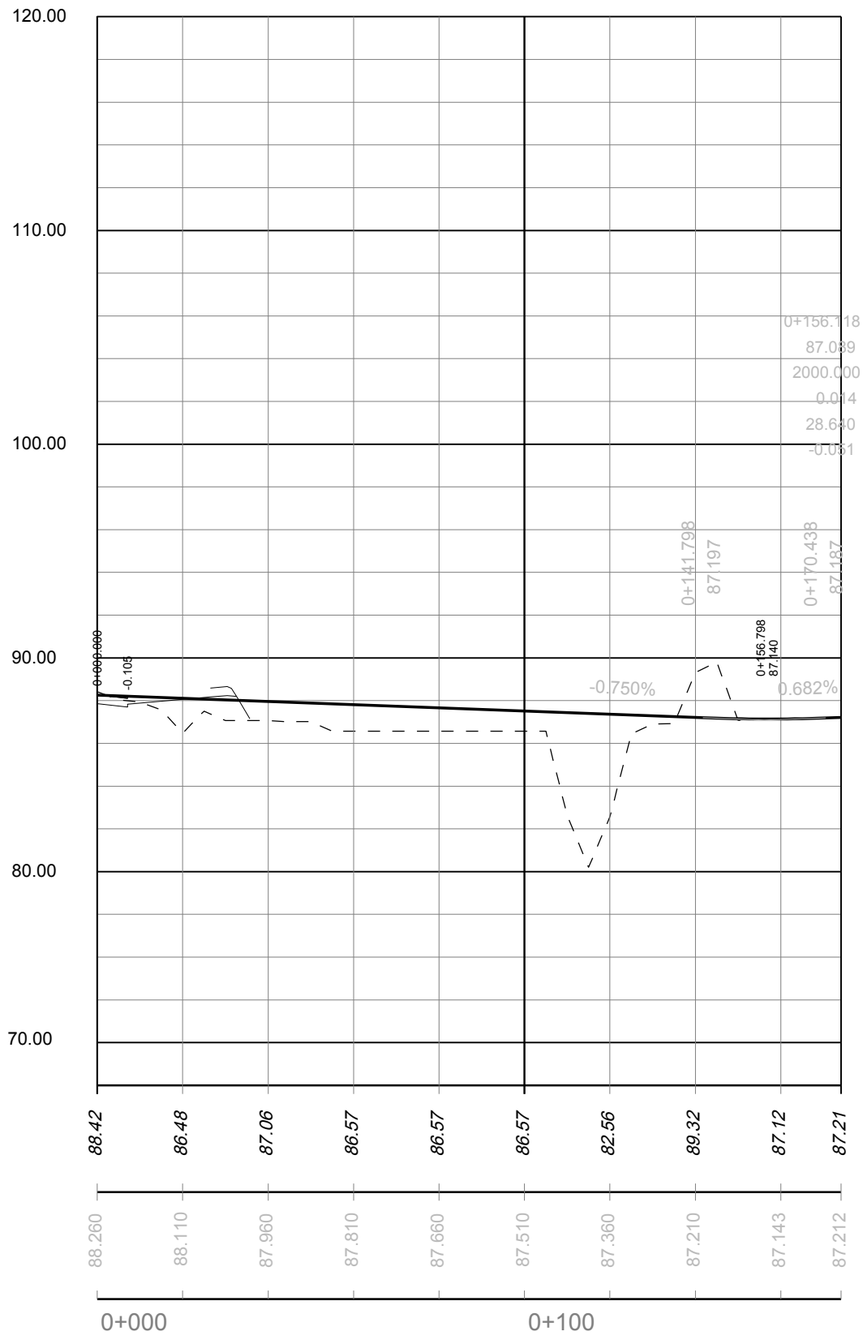

Camí 11a

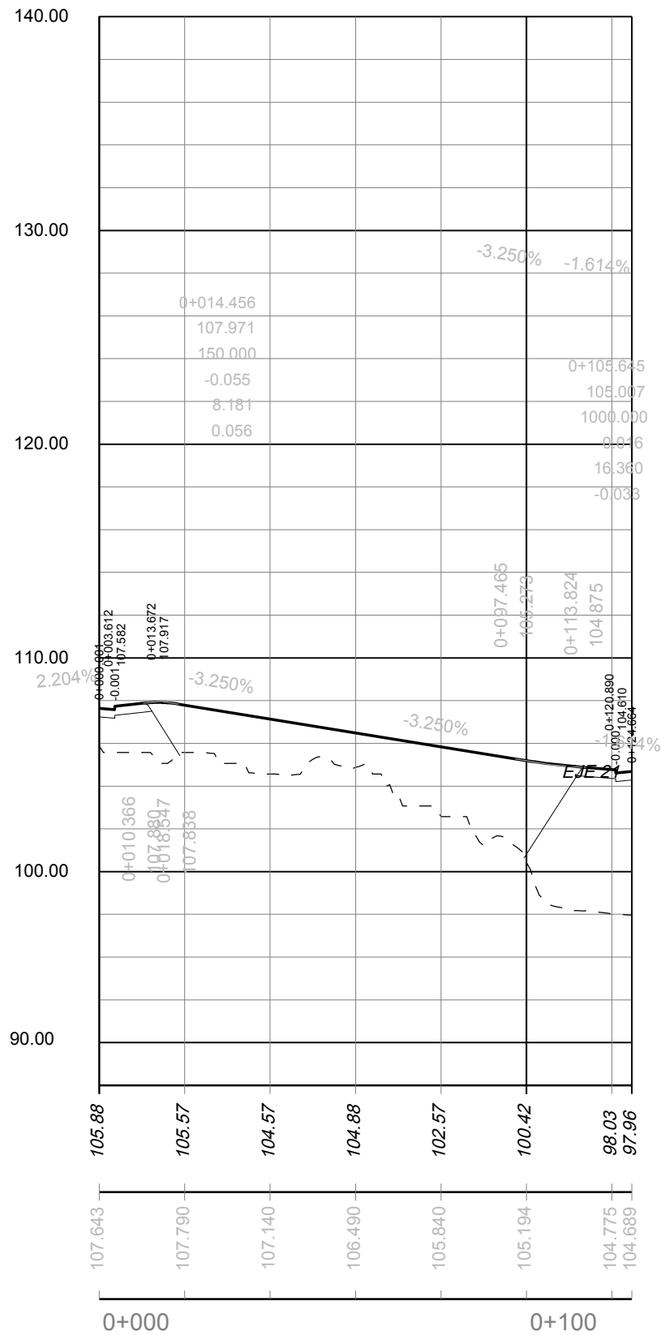

PARC **DE L'ALBA**
CERDANYOLA DEL VALLÈS
BARCELONA / CATALUNYA

CONSORCI URBANÍSTIC DEL CENTRE DIRECCIONAL DE CERDANYOLA DEL VALLÈS

Ajuntament de Cerdanyola del Vallès

INCASÒL Institut Català del Sòl

Autor del Projecte:

ALBERT NOGUERA i GROS

Projecte:

PROJECTE D'OBRES BÀSIQUES D'URBANITZACIÓ DEL SECTOR PARC DE L'ALBA DE CERDANYOLA DEL VALLÈS

VIST I PLAUVIST I PLAU: EL CAP DE SERVEI DE TERRITORI DE L'AJUNTAMENT DE CERDANYOLA DEL VALLÈS

VIST I PLAUVIST I PLAU: EL CAP DE LA UNITAT DE PLANEJAMENT DE L'INSTITUT CATALÀ DEL SÒL

Emplaçament:

CERDANYOLA DEL VALLÈS

Títol del Plànol:

DEFINICIÓ GEOMÈTRICA:
PERFILS LONGIUDINAL
Eixos: F - Gb i Camí 11a

Escala:

H:1/2.000
V:1/400

Data: Setembre 2021

Nombre Plànol: 2. 06.1.2

Nom. de fitxer: 06.1.2.DWG

FULL 40 DE 54

Camí-8

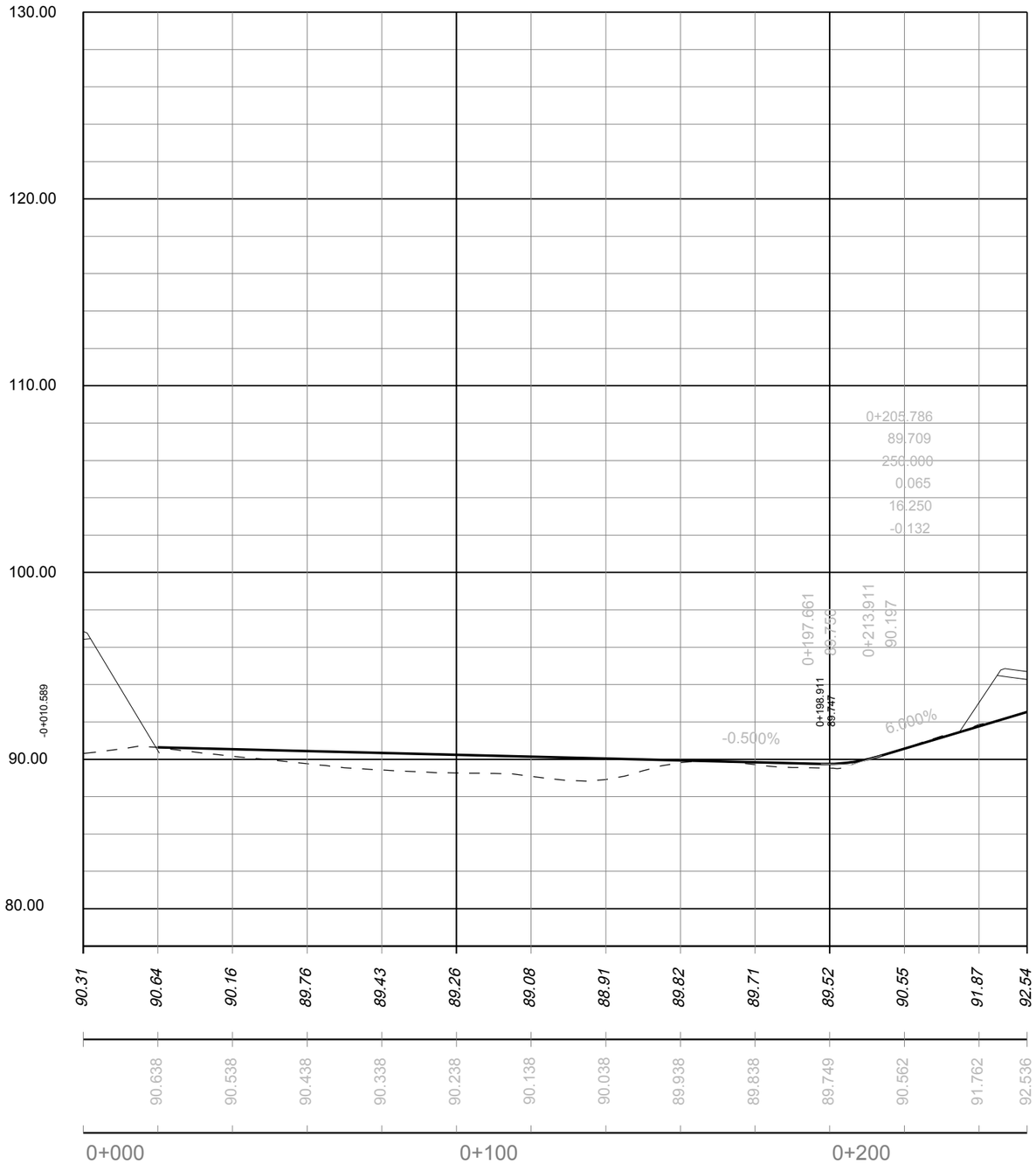

Eix-AB-1

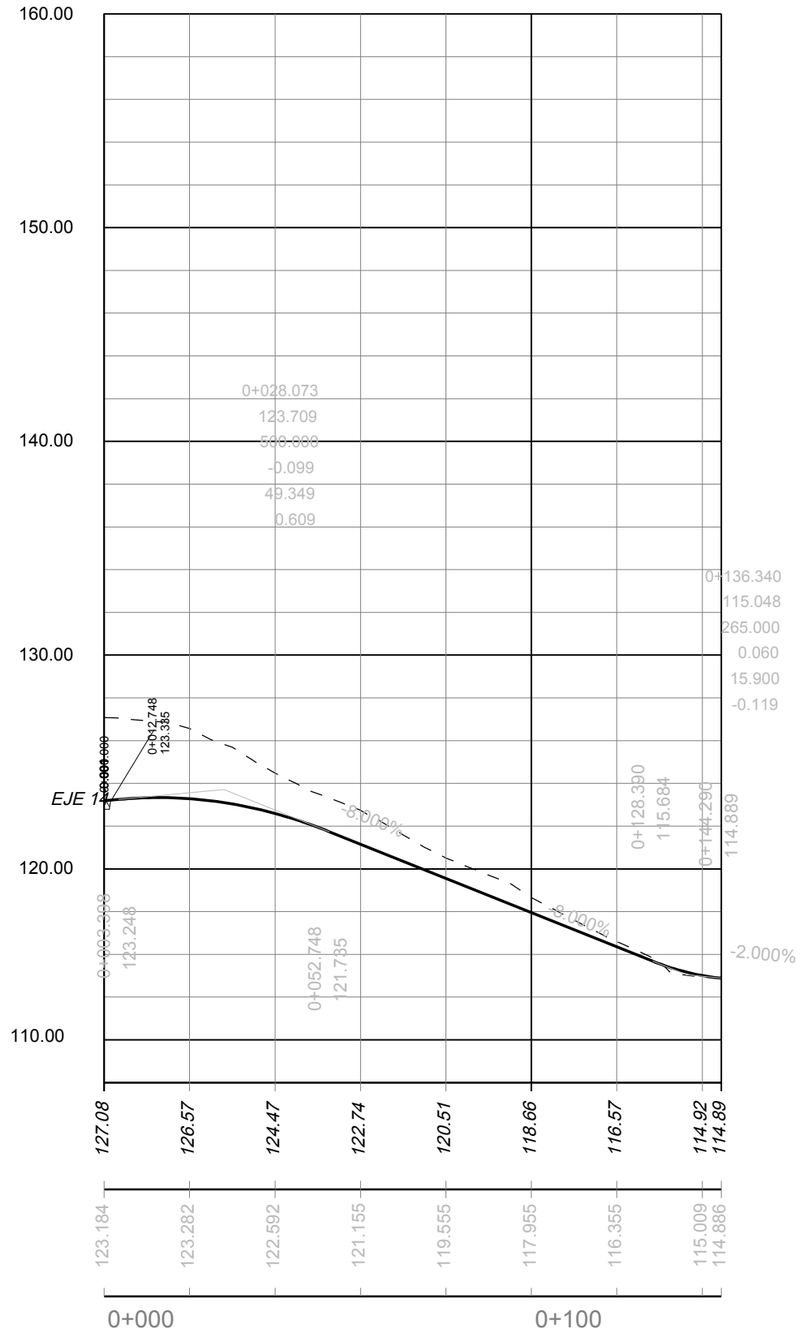

PARC **DE L'ALBA**
CERDANYOLA DEL VALLÈS
BARCELONA / CATALUNYA

CONSORCI URBANÍSTIC DEL CENTRE DIRECCIONAL DE CERDANYOLA DEL VALLÈS

Ajuntament de Cerdanyola del Vallès

INCASÒL Institut Català del Sòl

Autor del Projecte:

ALBERT NOGUERA i GROS

Projecte:

PROJECTE D'OBRES BÀSIQUES D'URBANITZACIÓ DEL SECTOR PARC DE L'ALBA DE CERDANYOLA DEL VALLÈS

VIST I PLAUVIST I PLAU: EL CAP DE SERVEI DE TERRITORI DE L'AJUNTAMENT DE CERDANYOLA DEL VALLÈS

VIST I PLAUVIST I PLAU: EL CAP DE LA UNITAT DE PLANEJAMENT DE L'INSTITUT CATALÀ DEL SÒL

Emplaçament:

CERDANYOLA DEL VALLÈS

Títol del Plànol:

DEFINICIÓ GEOMÈTRICA:
PERFILS LONGIUDINAL
Camí 8 i Eix AB - 1

Escala:
H:1/2.000
V:1/400

Data: Setembre 2021

Nombre Plànol: 2. 06.1.2

Nom. de fitxer: 06.1.2.DWG

FULL 41 DE 54

Camí 11b

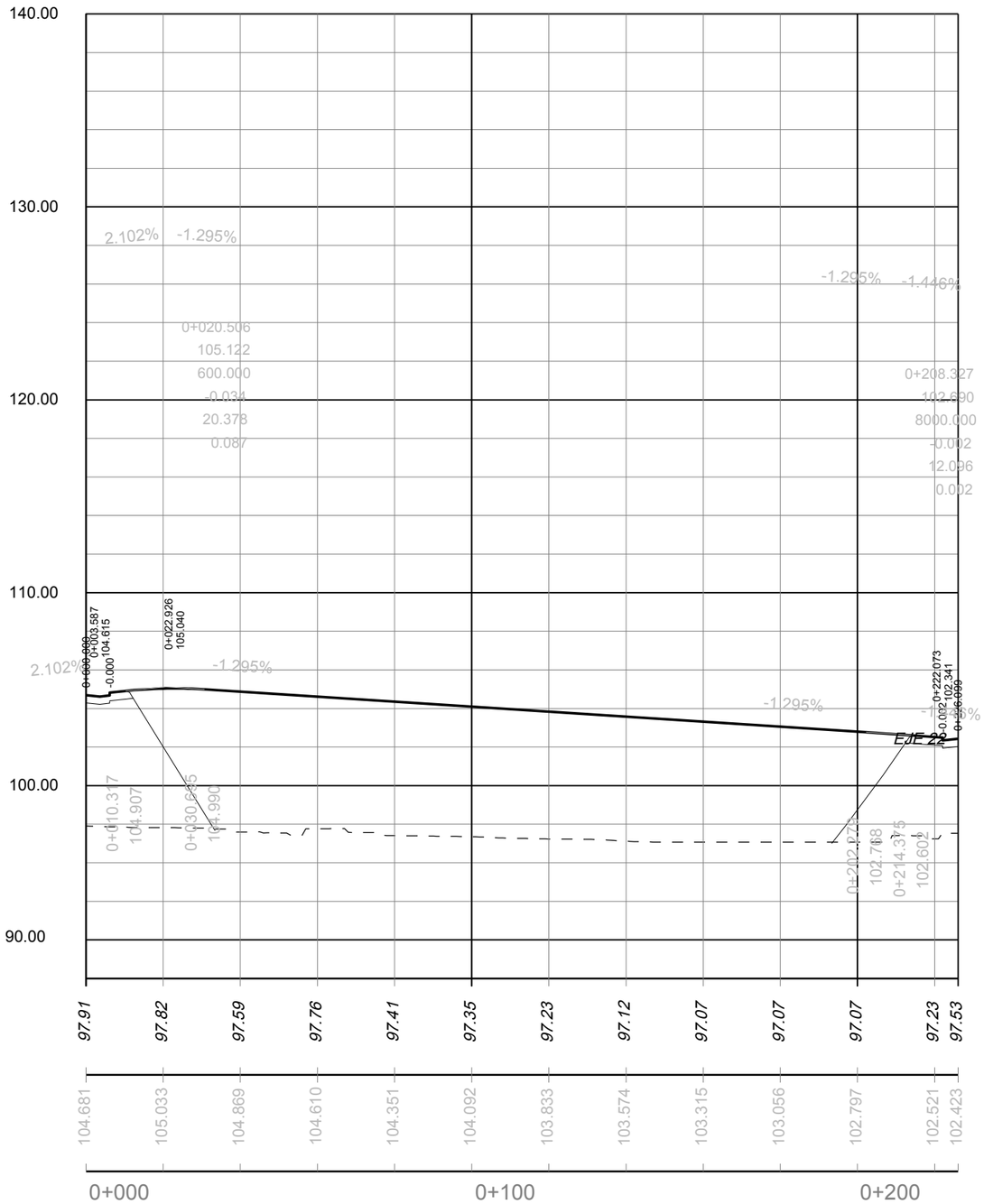

EIX K3

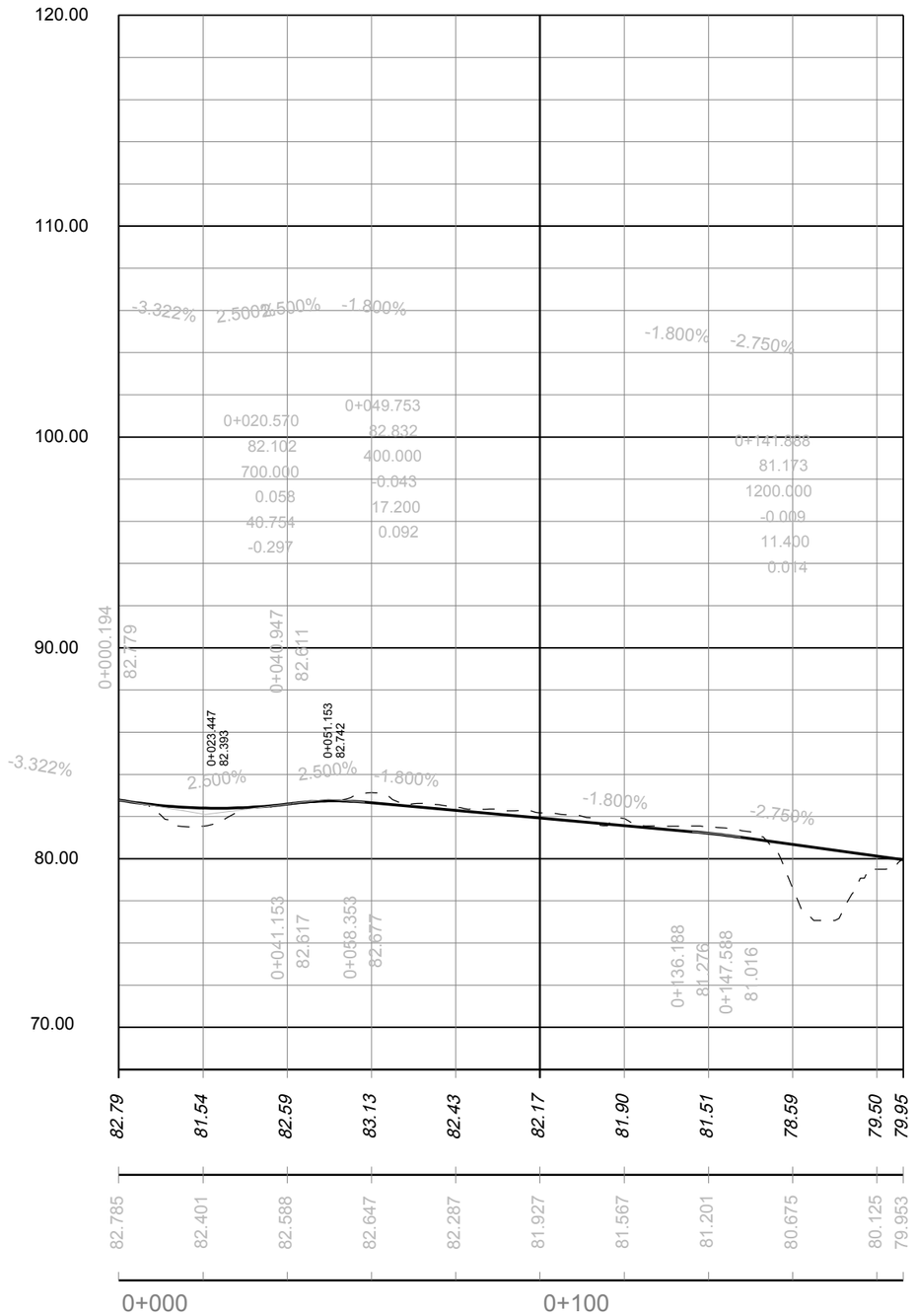

PARC **DE L'ALBA**
CERDANYOLA DEL VALLÈS
BARCELONA / CATALUNYA

CONSORCI URBANÍSTIC
DEL CENTRE DIRECCIONAL
DE CERDANYOLA DEL VALLÈS

Ajuntament de Cerdanyola del Vallès

INCASÒL Institut Català del Sòl

Autor del Projecte:
ALBERT NOGUERA i GROS

Projecte:
PROJECTE D'OBRES BÀSIQUES D'URBANITZACIÓ DEL SECTOR
PARC DE L'ALBA DE CERDANYOLA DEL VALLÈS

VIST I PLAU/VIST I PLAU:
EL CAP DE SERVEI DE TERRITORI DE L'AJUNTAMENT DE CERDANYOLA DEL VALLÈS

VIST I PLAU/VIST I PLAU:
EL CAP DE LA UNITAT DE PLANEJAMENT DE L'INSTITUT CATALÀ DEL SÒL

Emplaçament:
CERDANYOLA DEL VALLÈS

Títol del Plànol:
DEFINICIÓ GEOMÈTRICA:
PERFILS LONGIUDINAL
Camí 11b i Eix K3

Escala:
H:1/2.000
V:1/400

Data:
Setembre 2021

Nombre Plànol
2. 06.1.2

Nom. de fitxer:
06.1.2.DWG

FULL 42 DE 54

EIX-8a

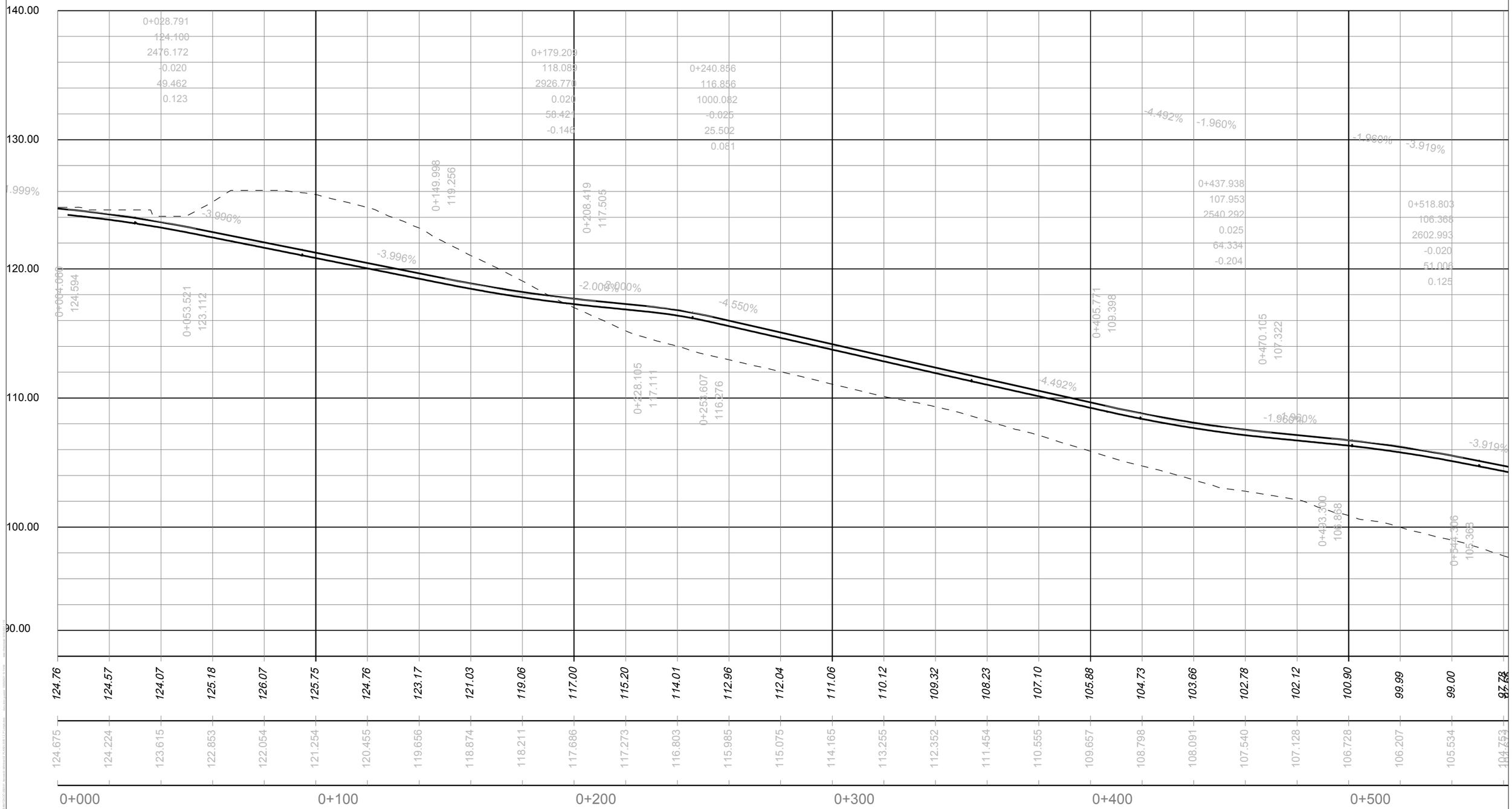

PARC **DE L'ALBA**
CERDANYOLA DEL VALLÈS
BARCELONA / CATALUNYA

CONSORCI URBANÍSTIC DEL CENTRE DIRECCIONAL DE CERDANYOLA DEL VALLÈS

Ajuntament de Cerdanyola del Vallès

INCASÒL Institut Català del Sòl

Autor del Projecte:

ALBERT NOGUERA i GROS

Projecte:

PROJECTE D'OBRES BÀSIQUES D'URBANITZACIÓ DEL SECTOR
PARC DE L'ALBA DE CERDANYOLA DEL VALLÈS

VIST I PLAUVIST I PLAU:
EL CAP DE SERVEI DE TERRITORI DE L'AJUNTAMENT DE CERDANYOLA DEL VALLÈS

VIST I PLAUVIST I PLAU:
EL CAP DE LA UNITAT DE PLANEJAMENT DE L'INSTITUT CATALÀ DEL SÒL

Emplaçament:

CERDANYOLA DEL VALLÈS

Títol del Plànol:

DEFINICIÓ GEOMÈTRICA:
PERFILS LONGIUDINAL
Eix - 8a Full 01 de 02

Escala:
H:1/2.000
V:1/400

Data: Setembre 2021

Nombre Plànol: 2. 06.1.2

Nom. de fitxer: 06.1.2.DWG

FULL 43 DE 54

EIX-8b

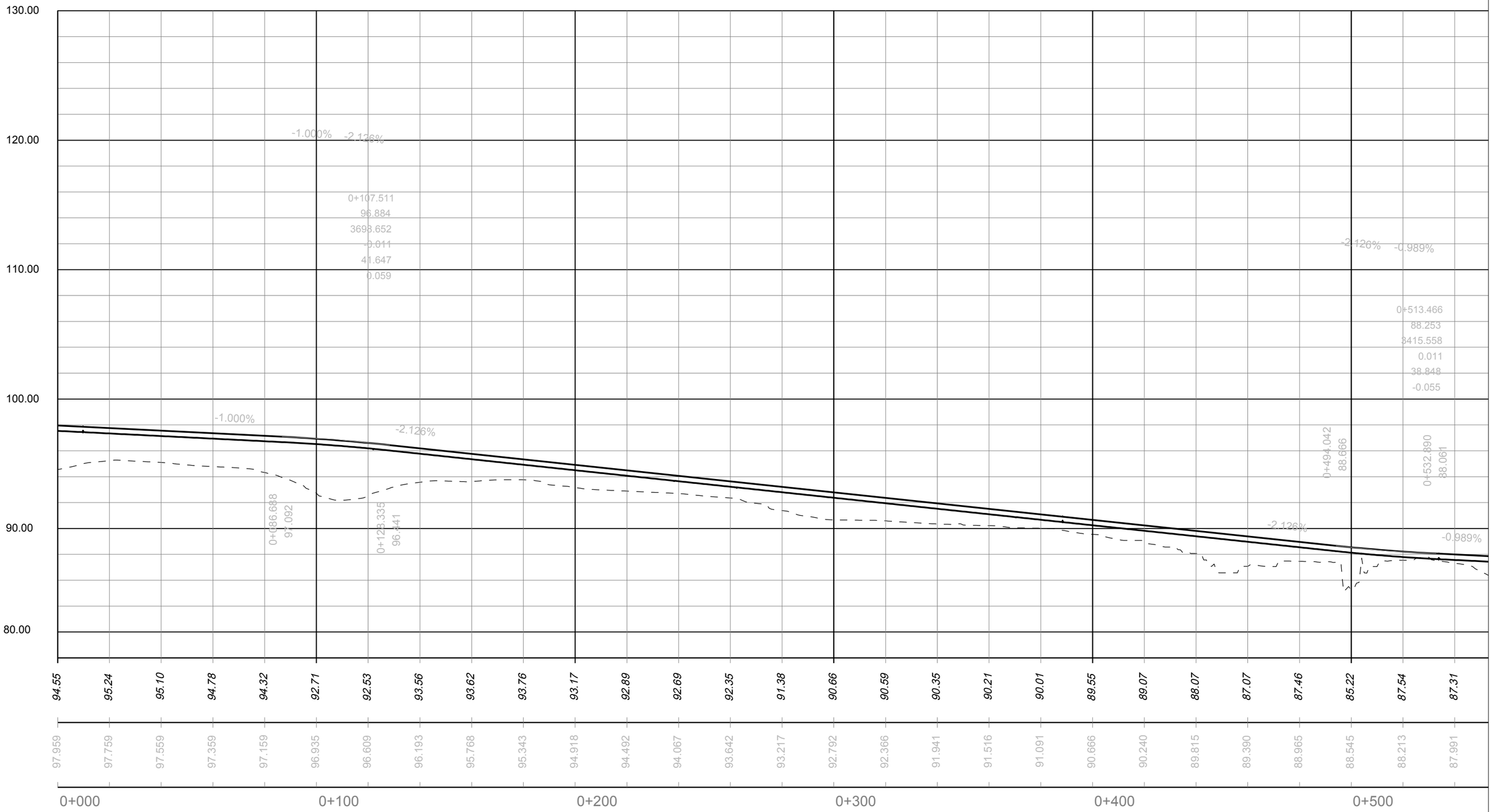

PARC **DE L'ALBA**
CERDANYOLA DEL VALLÈS
BARCELONA / CATALUNYA

CONSORCI URBANÍSTIC
DEL CENTRE DIRECCIONAL
DE CERDANYOLA DEL VALLÈS

Ajuntament de Cerdanyola del Vallès

INCASÒL Institut Català del Sòl

Autor del Projecte:

ALBERT NOGUERA i GROS

Projecte:

PROJECTE D'OBRES BÀSIQUES D'URBANITZACIÓ DEL SECTOR
PARC DE L'ALBA DE CERDANYOLA DEL VALLÉS

VIST I PLAUVIST I PLAU: EL CAP DE SERVEI DE TERRITORI DE L'AJUNTAMENT DE CERDANYOLA DEL VALLÈS

VIST I PLAUVIST I PLAU: EL CAP DE LA UNITAT DE PLANEJAMENT DE L'INSTITUT CATALÀ DEL SÒL

Emplaçament:

CERDANYOLA DEL VALLÈS

Títol del Plànol:

DEFINICIÓ GEOMÈTRICA:
PERFILS LONGIUDINAL
Eix - 8a Full 01 de 02

Escala:
H:1/2.000
V:1/400

Data: Setembre 2021

Nombre Plànol: 2. 06.1.2

Nom. de fitxer: 06.1.2.DWG

FULL 44 DE 54

EIX-8b

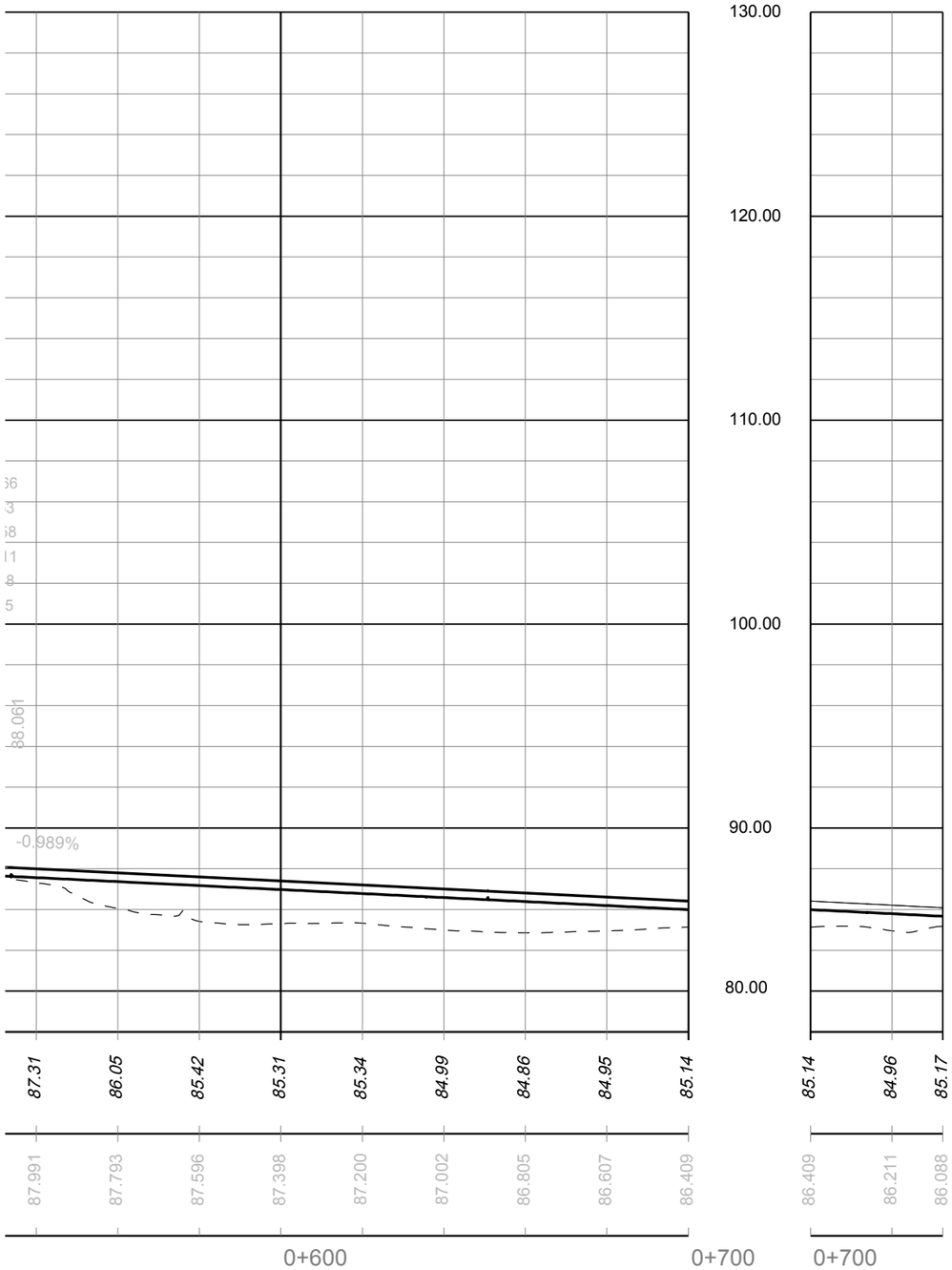

EIX-H

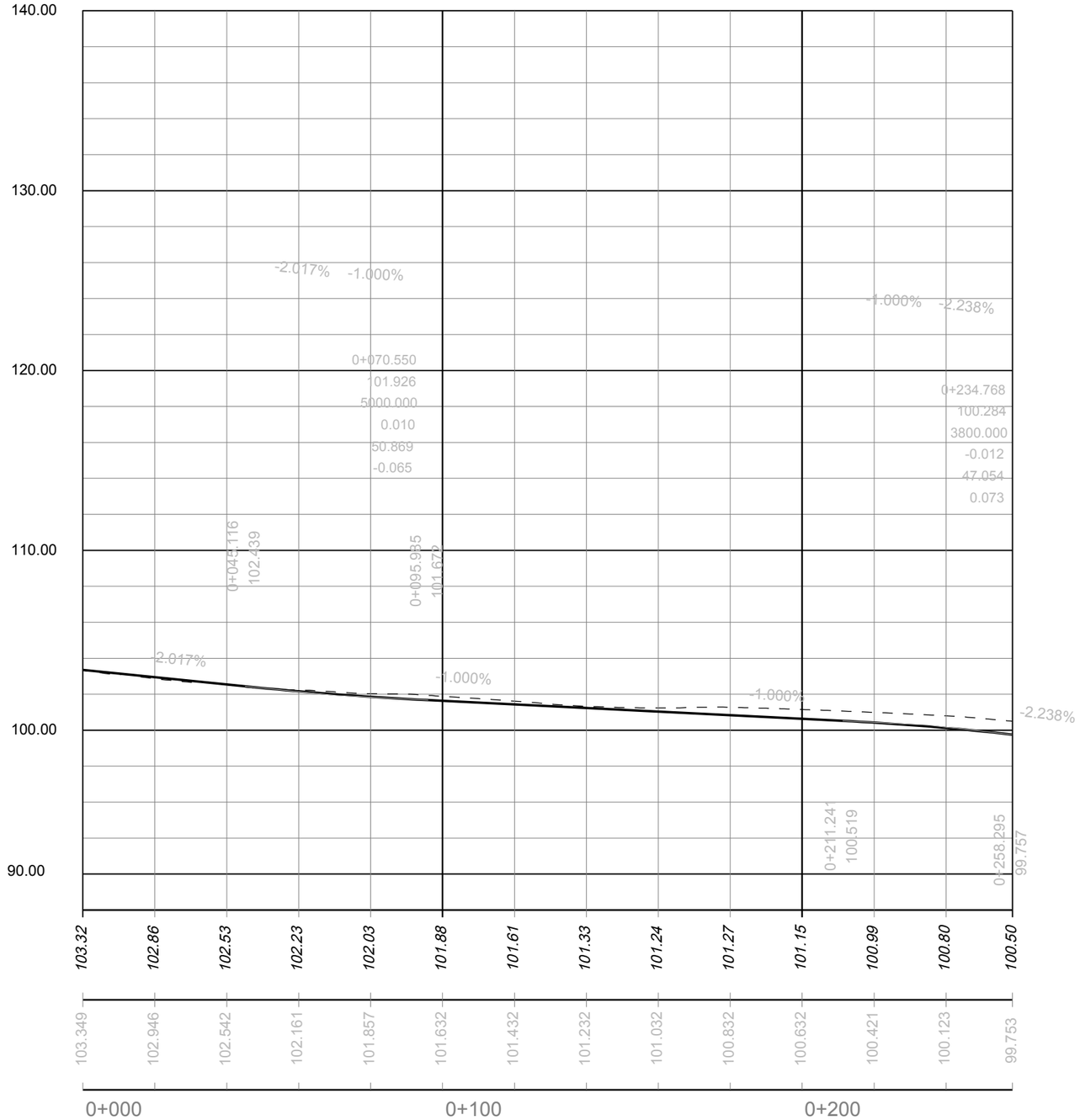

PARC **DE L'ALBA**
CERDANYOLA DEL VALLÈS
BARCELONA / CATALUNYA

CONSORCI URBANÍSTIC
DEL CENTRE DIRECCIONAL
DE CERDANYOLA DEL VALLÈS

Ajuntament de Cerdanyola del Vallès

INCASÒL Institut Català del Sòl

Autor del Projecte:

ALBERT NOGUERA i GROS

Projecte:

PROJECTE D'OBRES BÀSIQUES D'URBANITZACIÓ DEL SECTOR
PARC DE L'ALBA DE CERDANYOLA DEL VALLÈS

VIST I PLAUVIST I PLAU:
EL CAP DE SERVEI DE TERRITORI DE L'AJUNTAMENT DE CERDANYOLA DEL VALLÈS

VIST I PLAUVIST I PLAU:
EL CAP DE LA UNITAT DE PLANEJAMENT DE L'INSTITUT CATALÀ DEL SÒL

Emplaçament:

CERDANYOLA DEL VALLÈS

Títol del Plànol:

DEFINICIÓ GEOMÈTRICA:
PERFILS LONGIUDINAL
Eix - 8a Full 02 de 02 i Eix - H

Escala:

H:1/2.000
V:1/400

Data: Setembre 2021

Nombre Plànol: 2. 06.1.2

Nom. de fitxer: 06.1.2.DWG

FULL 45 DE 54

EIX J23

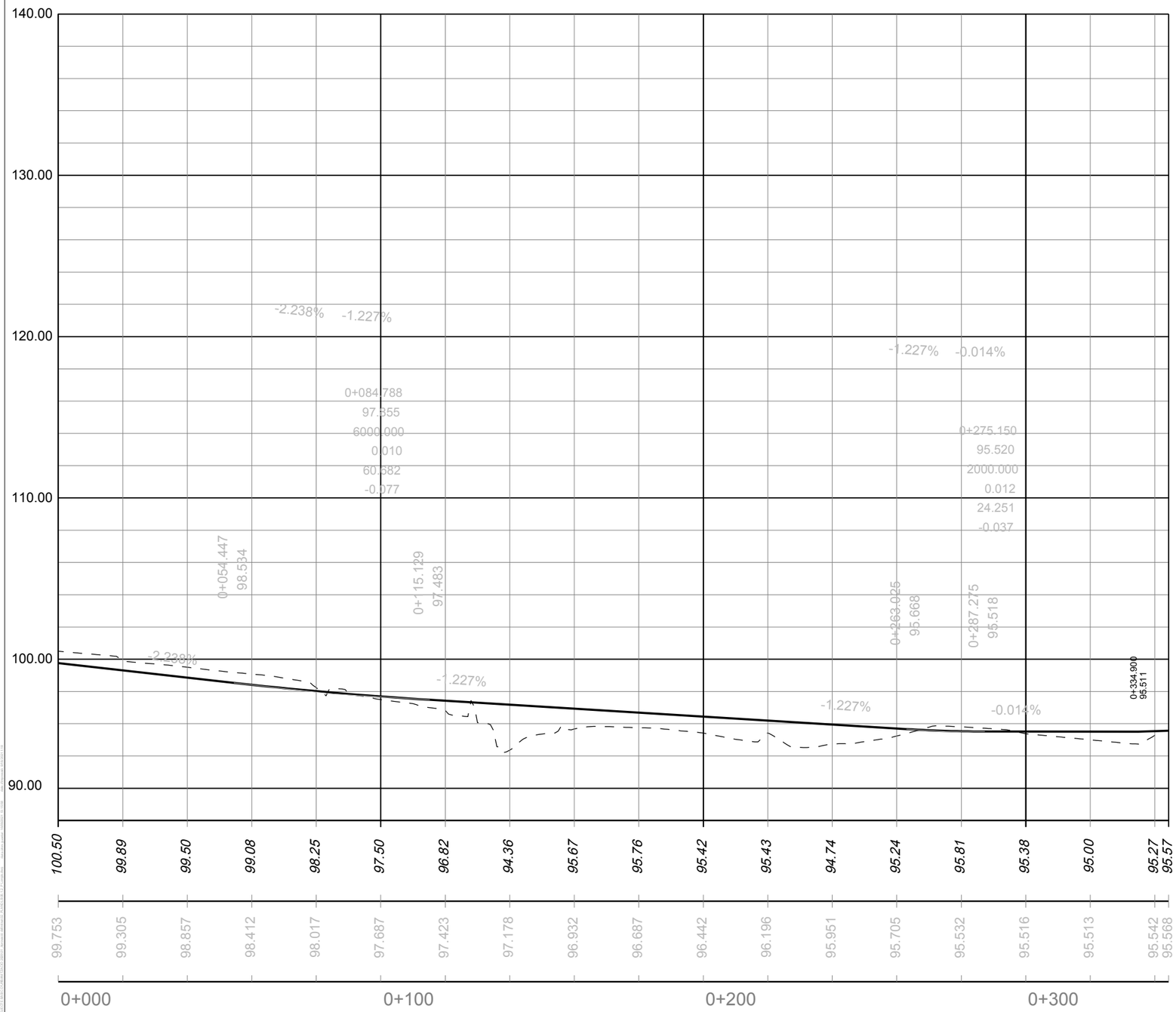

EIX K2

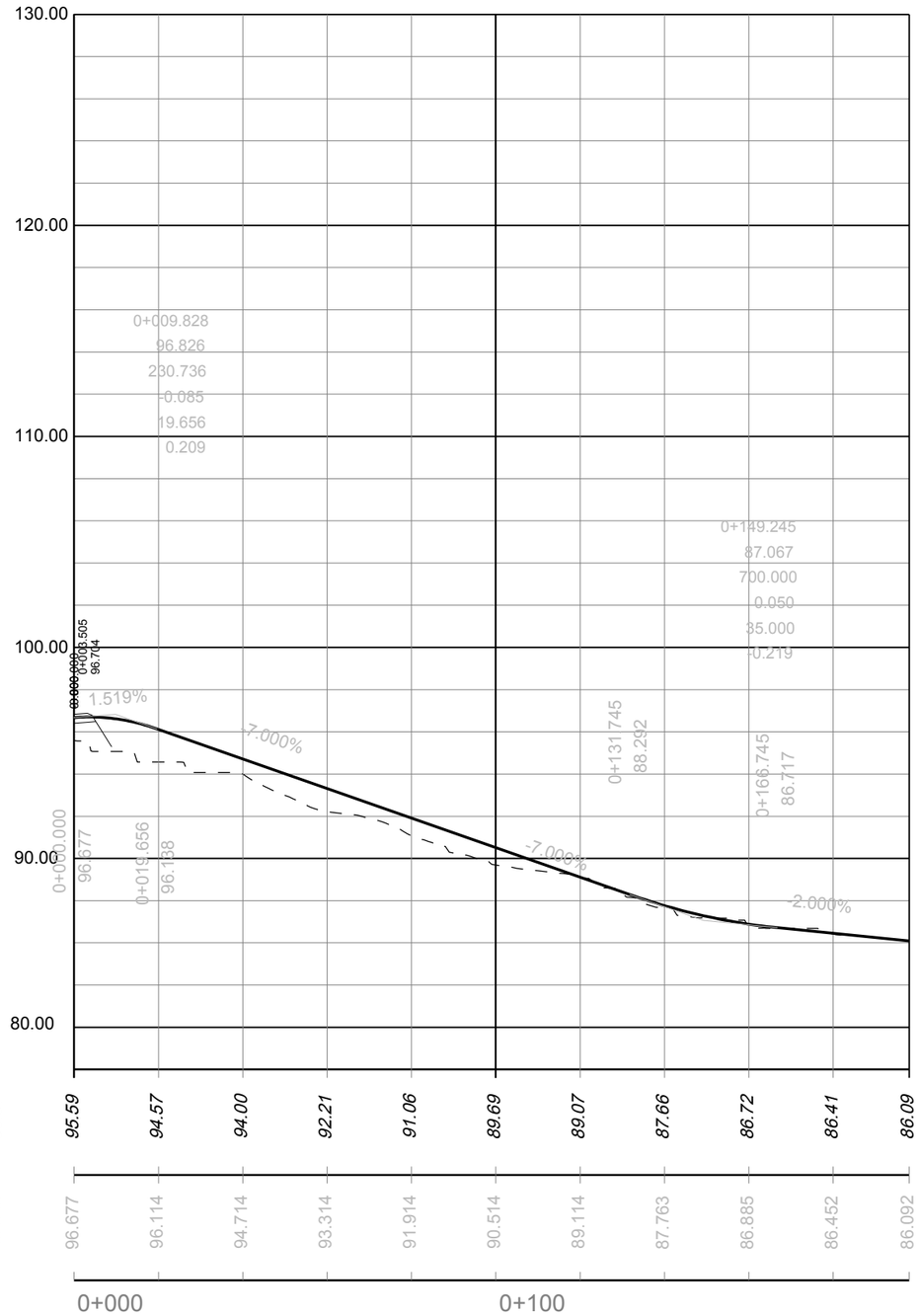

PARC **DE L'ALBA**
CERDANYOLA DEL VALLÈS
BARCELONA / CATALUNYA

CONSORCI URBANÍSTIC
DEL CENTRE DIRECCIONAL
DE CERDANYOLA DEL VALLÈS

Ajuntament de Cerdanyola del Vallès

INCASÒL Institut Català del Sòl

Autor del Projecte:

ALBERT NOGUERA i GROS

Projecte:

PROJECTE D'OBRES BÀSIQUES D'URBANITZACIÓ DEL SECTOR
PARC DE L'ALBA DE CERDANYOLA DEL VALLÈS

VIST I PLAVIST I PLAU:
EL CAP DE SERVEI DE TERRITORI DE L'AJUNTAMENT DE CERDANYOLA DEL VALLÈS

VIST I PLAVIST I PLAU:
EL CAP DE LA UNITAT DE PLANEJAMENT DE L'INSTITUT CATALÀ DEL SÒL

Emplaçament:

CERDANYOLA DEL VALLÈS

Títol del Plànol:

DEFINICIÓ GEOMÈTRICA:
PERFILS LONGIUDINAL
Eixos: J23 i K2

Escala:
H:1/2.000
V:1/400

Data: Setembre 2021

Nombre Plànol: 2. 06.1.2

Nom. de fitxer: 06.1.2.DWG

FULL 46 DE 54

EIX K1

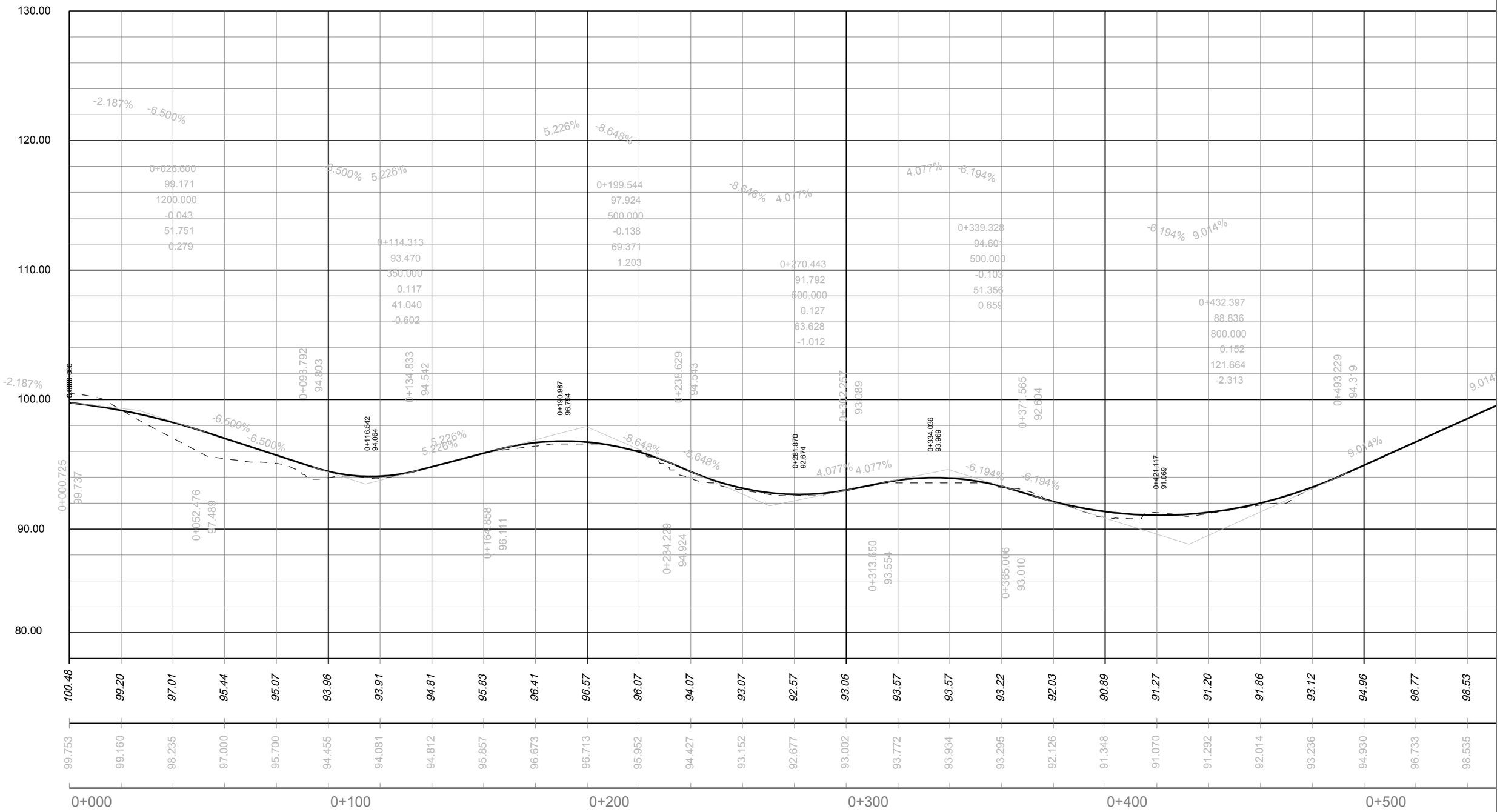

PARC **DE L'ALBA**
CERDANYOLA DEL VALLÈS
BARCELONA / CATALUNYA

CONSORCI URBANÍSTIC
DEL CENTRE DIRECCIONAL
DE CERDANYOLA DEL VALLÈS

Ajuntament de Cerdanyola del Vallès

INCASÒL Institut Català del Sòl

Autor del Projecte:

ALBERT NOGUERA i GROS

Projecte:

PROJECTE D'OBRES BÀSIQUES D'URBANITZACIÓ DEL SECTOR
PARC DE L'ALBA DE CERDANYOLA DEL VALLÈS

VIST I PLAU/VIST I PLAU:
EL CAP DE SERVEI DE TERRITORI DE L'AJUNTAMENT DE CERDANYOLA DEL VALLÈS

VIST I PLAU/VIST I PLAU:
EL CAP DE LA UNITAT DE PLANEJAMENT DE L'INSTITUT CATALÀ DEL SÒL

Emplaçament:

CERDANYOLA DEL VALLÈS

Títol del Plànol:

DEFINICIÓ GEOMÈTRICA:
PERFILS LONGIUDINAL
Eix - K1 Full 01 de 02

Escala:
H:1/2.000
V:1/400

Data: Setembre 2021

Nombre Plànol: 2. 06.1.2

Nom. de fitxer: 06.1.2.DWG

FULL 47 DE 54

EIX K1

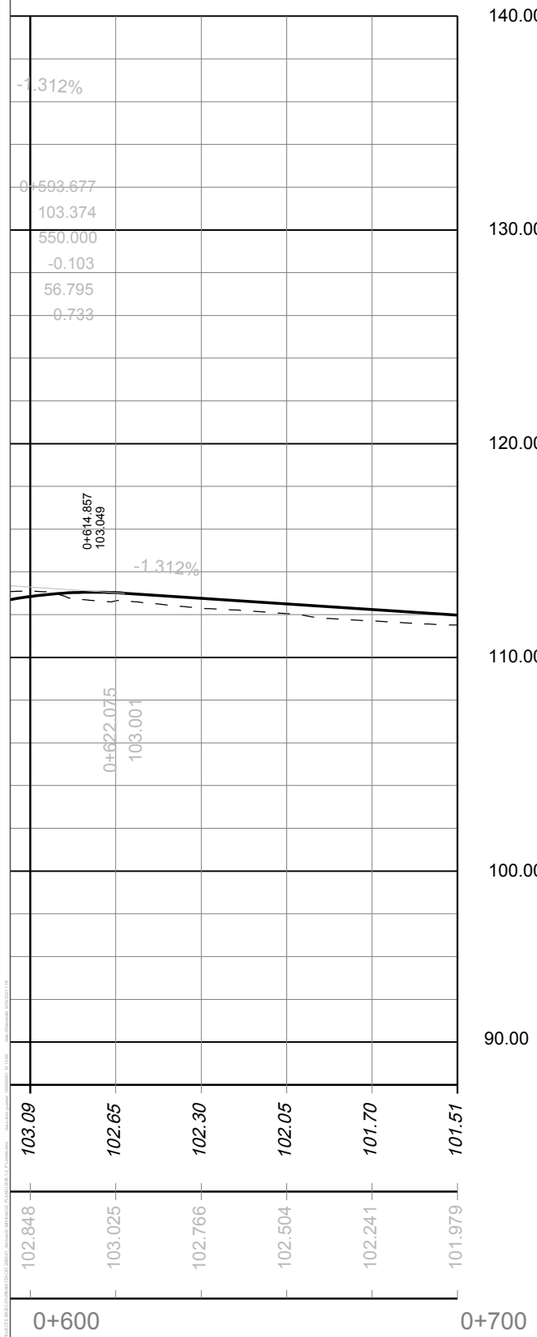

Camí–L3

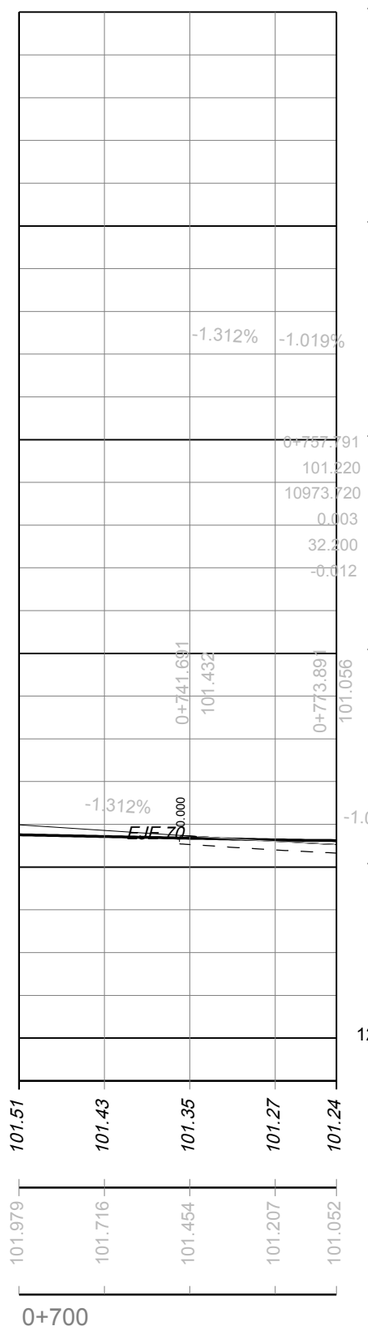

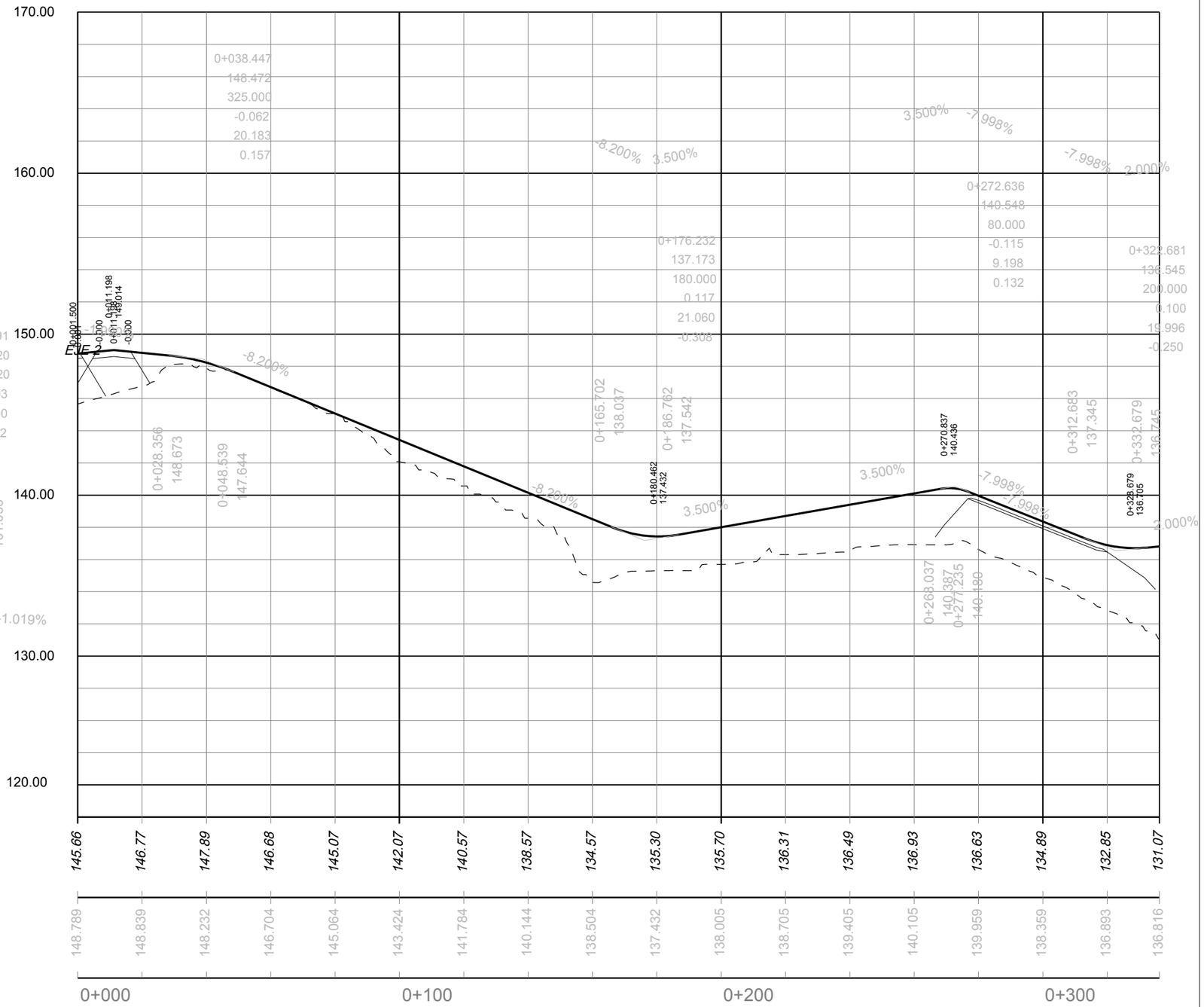

PARC **DE L'ALBA**
CERDANYOLA DEL VALLÈS
BARCELONA / CATALUNYA

CONSORCI URBANÍSTIC
DEL CENTRE DIRECCIONAL
DE CERDANYOLA DEL VALLÈS

Ajuntament de Cerdanyola del Vallès

INCASÒL Institut Català del Sòl

Autor del Projecte:

ALBERT NOGUERA i GROS

Projecte:

PROJECTE D'OBRES BÀSIQUES D'URBANITZACIÓ DEL SECTOR
PARC DE L'ALBA DE CERDANYOLA DEL VALLÈS

VIST I PLAU/VIST I PLAU:
EL CAP DE SERVEI DE TERRITORI DE L'AJUNTAMENT DE CERDANYOLA DEL VALLÈS

VIST I PLAU/VIST I PLAU:
EL CAP DE LA UNITAT DE PLANEJAMENT DE L'INSTITUT CATALÀ DEL SÒL

Emplaçament:

CERDANYOLA DEL VALLÈS

Títol del Plànol:

DEFINICIÓ GEOMÈTRICA:
PERFILS LONGIUDINAL
Eix - K1 Full 02 de 02 i Camí L3

Escala:
H:1/2.000
V:1/400

Data: Setembre 2021

Nombre Plànol: 2. 06.1.2

Nom. de fitxer: 06.1.2.DWG

FULL 48 DE 54

Camí-10

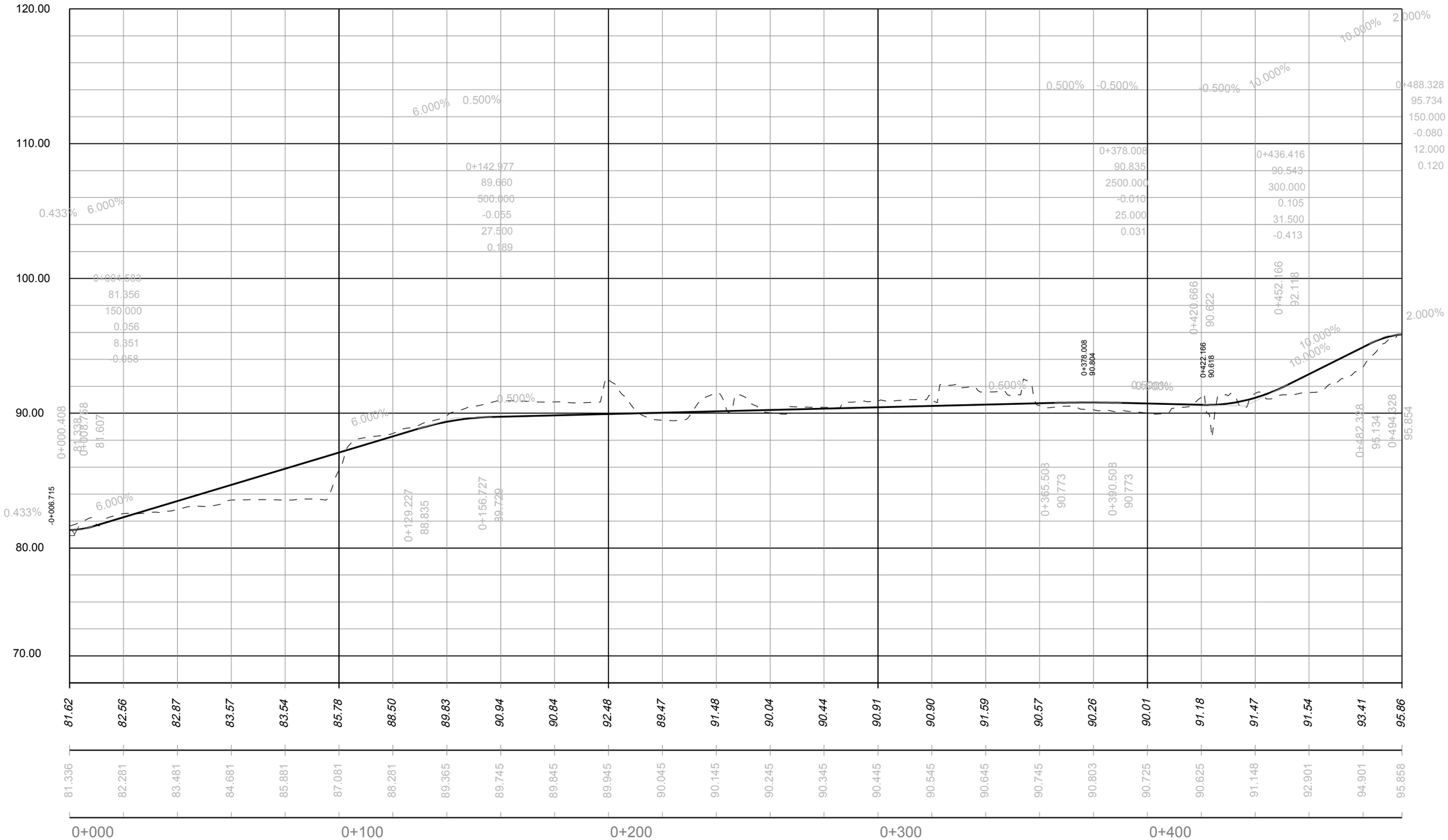

PARC **DE L'ALBA**
CERDANYOLA DEL VALLÈS
BARCELONA / CATALUNYA

CONSORCI URBANÍSTIC
DEL CENTRE DIRECCIONAL
DE CERDANYOLA DEL VALLÈS

Ajuntament de Cerdanyola del Vallès

INCASÒL Institut Català del Sòl

Autor del Projecte:

ALBERT NOGUERA i GROS

Projecte:

PROJECTE D'OBRES BÀSIQUES D'URBANITZACIÓ DEL SECTOR
PARC DE L'ALBA DE CERDANYOLA DEL VALLÈS

VIST I PLAU/VIST I PLAU:
EL CAP DE SERVEI DE TERRITORI DE L'AJUNTAMENT DE CERDANYOLA DEL VALLÈS

VIST I PLAU/VIST I PLAU:
EL CAP DE LA UNITAT DE PLANEJAMENT DE L'INSTITUT CATALÀ DEL SÒL

Emplaçament:

CERDANYOLA DEL VALLÈS

Títol del Plànol:

DEFINICIÓ GEOMÈTRICA:
PERFILS LONGIUDINAL
Camí - 10

Escala:
H:1/2.000
V:1/400

Data: Setembre 2021

Nombre Plànol: 2. 06.1.2

Nom. de fitxer: 06.1.2.DWG

FULL 49 DE 54

Camí – 9

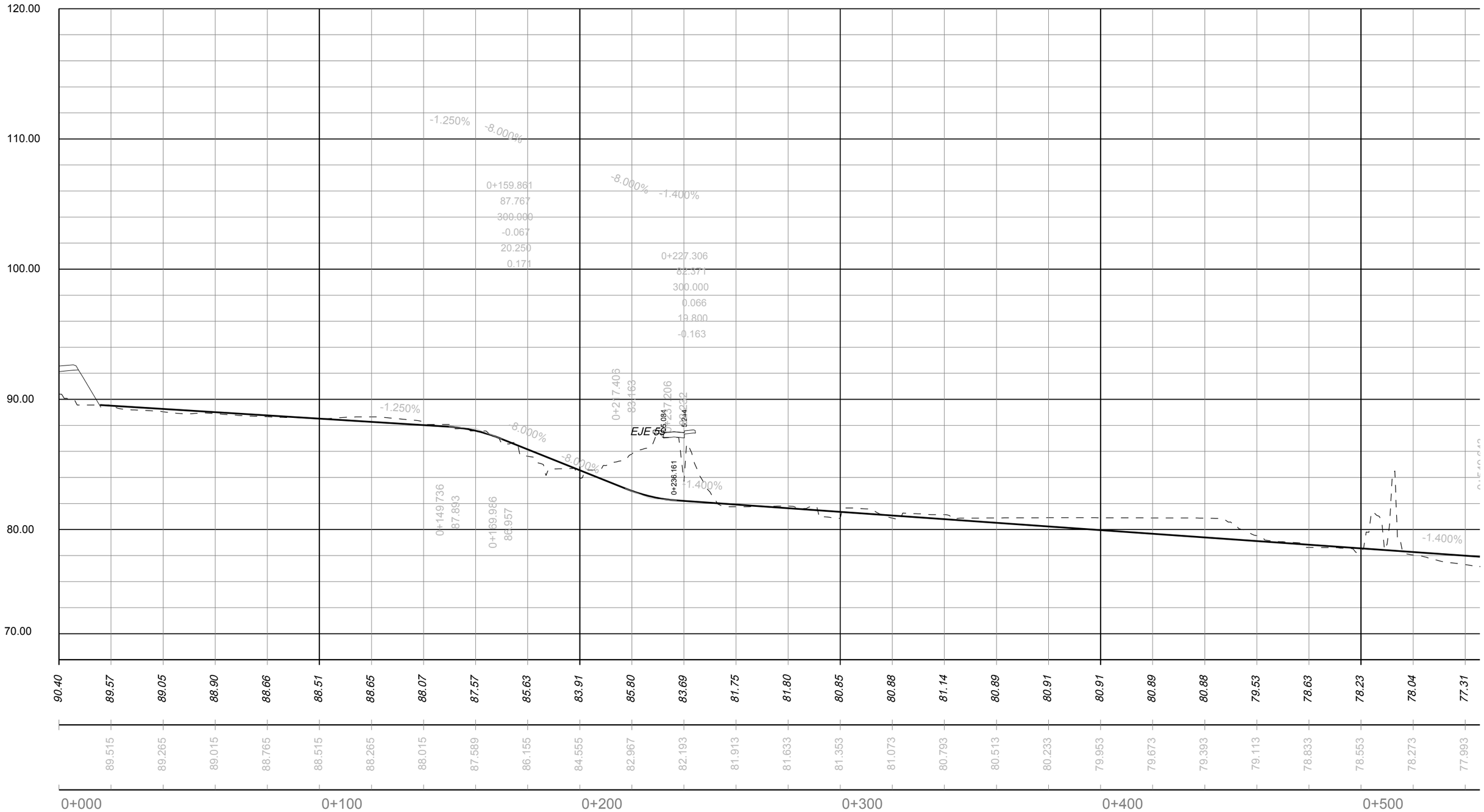

PARC **DE L'ALBA**
CERDANYOLA DEL VALLÈS
BARCELONA / CATALUNYA

CONSORCI URBANÍSTIC
DEL CENTRE DIRECCIONAL
DE CERDANYOLA DEL VALLÈS

Ajuntament de Cerdanyola del Vallès

INCASÒL Institut Català del Sòl

Autor del Projecte:

ALBERT NOGUERA i GROS

Projecte:

PROJECTE D'OBRES BÀSIQUES D'URBANITZACIÓ DEL SECTOR
PARC DE L'ALBA DE CERDANYOLA DEL VALLÈS

VIST I PLAU/VIST I PLAU:
EL CAP DE SERVEI DE TERRITORI DE L'AJUNTAMENT DE CERDANYOLA DEL VALLÈS

VIST I PLAU/VIST I PLAU:
EL CAP DE LA UNITAT DE PLANEJAMENT DE L'INSTITUT CATALÀ DEL SÒL

Emplaçament:

CERDANYOLA DEL VALLÈS

Títol del Plànol:

DEFINICIÓ GEOMÈTRICA:
PERFILS LONGIUDINAL
Camí - 9 Full 01 de 02

Escala:
H:1/2.000
V:1/400

Data: Setembre 2021

Nombre Plànol: 2. 06.1.2

Nom. de fitxer: 06.1.2.DWG

FULL 50 DE 54

Camí–9

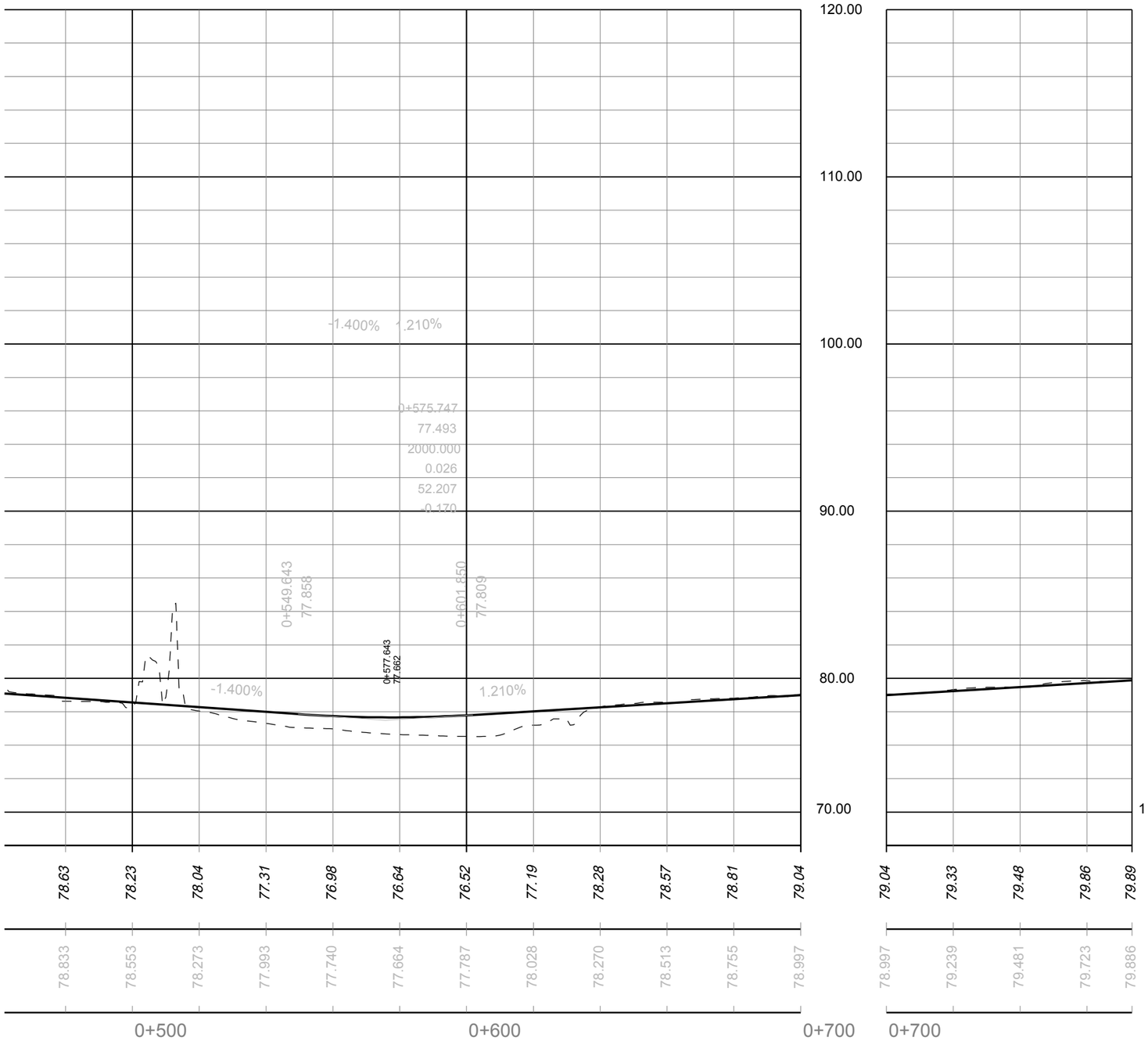

PARC **DE L'ALBA**
CERDANYOLA DEL VALLÈS
BARCELONA / CATALUNYA

CONSORCI URBANÍSTIC DEL CENTRE DIRECCIONAL DE CERDANYOLA DEL VALLÈS

Ajuntament de Cerdanyola del Vallès

INCASÒL Institut Català del Sòl

Autor del Projecte:

ALBERT NOGUERA i GROS

Projecte:

PROJECTE D'OBRES BÀSIQUES D'URBANITZACIÓ DEL SECTOR
PARC DE L'ALBA DE CERDANYOLA DEL VALLÉS

VIST I PLAU/VIST I PLAU:
EL CAP DE SERVEI DE TERRITORI DE L'AJUNTAMENT DE CERDANYOLA DEL VALLÈS

VIST I PLAU/VIST I PLAU:
EL CAP DE LA UNITAT DE PLANEJAMENT DE L'INSTITUT CATALÀ DEL SÒL

Emplaçament:

CERDANYOLA DEL VALLÈS

Títol del Plànol:

DEFINICIÓ GEOMÈTRICA:
PERFILS LONGIUDINAL
Camí - 9 Full 02 de 02

Escala:
H:1/2.000
V:1/400

Data: Setembre 2021

Nombre Plànol: 2. 06.1.2

Nom. de fitxer: 06.1.2.DWG

FULL 51 DE 54

Camí–L1

Camí–L1

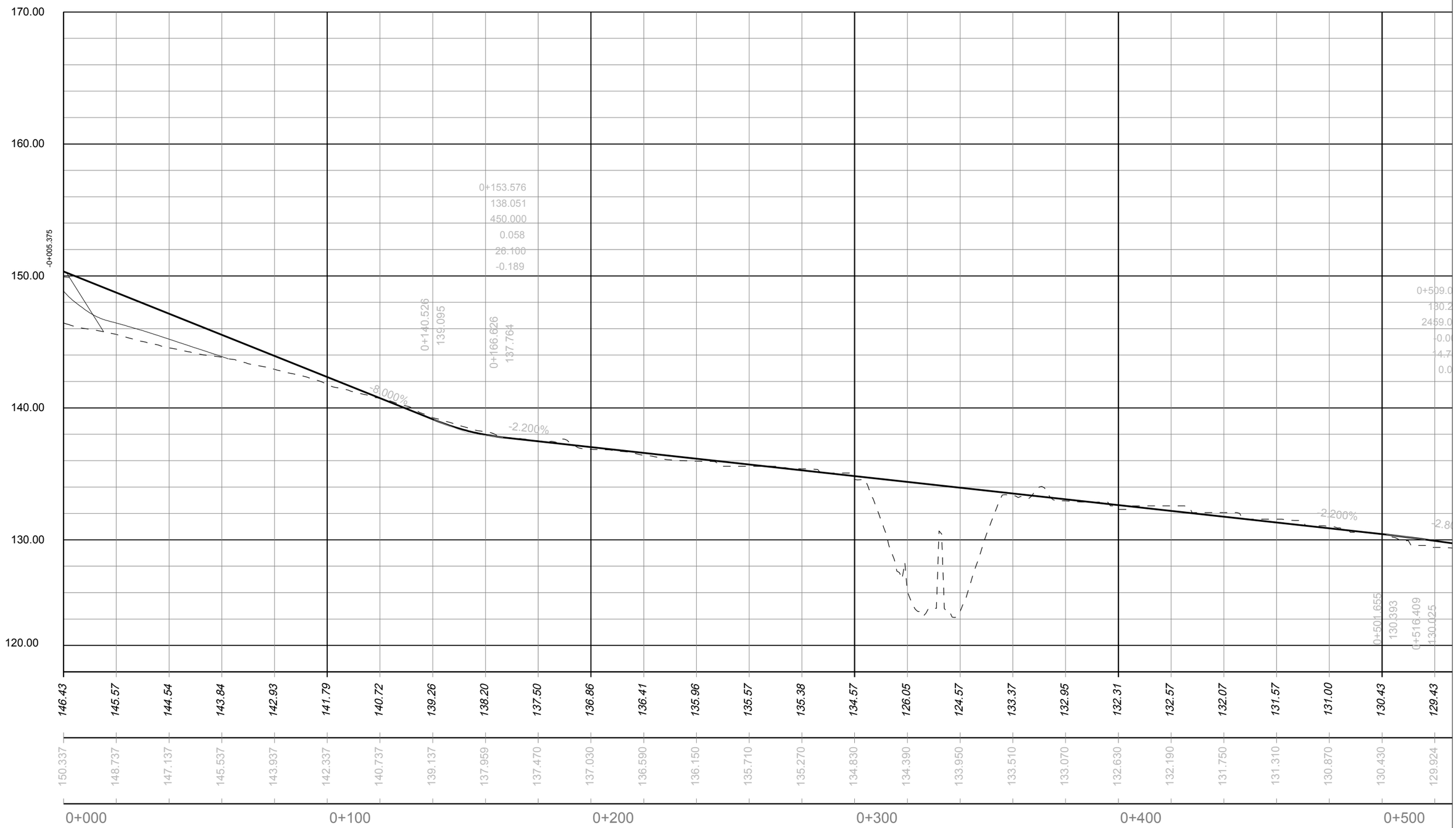

PARC **DE L'ALBA**
CERDANYOLA DEL VALLÈS
BARCELONA / CATALUNYA

CONSORCI URBANÍSTIC DEL CENTRE DIRECCIONAL DE CERDANYOLA DEL VALLÈS

Ajuntament de Cerdanyola del Vallès

INCASÒL Institut Català del Sòl

Autor del Projecte:

ALBERT NOGUERA i GROS

Projecte:

PROJECTE D'OBRES BÀSIQUES D'URBANITZACIÓ DEL SECTOR PARC DE L'ALBA DE CERDANYOLA DEL VALLÈS

VIST I PLAUVIST I PLAU: EL CAP DE SERVEI DE TERRITORI DE L'AJUNTAMENT **DE CERDANYOLA DEL VALLÈS**

VIST I PLAUVIST I PLAU: EL CAP DE LA UNITAT DE PLANEJAMENT DE **L'INSTITUT CATALÀ DEL SÒL**

Emplaçament:

CERDANYOLA DEL VALLÈS

Títol del Plànol:

DEFINICIÓ GEOMÈTRICA:
PERFILS LONGIUDINAL
Camí - L1 Full 01 de 03

Escala:
H:1/2.000
V:1/400

Data: Setembre 2021

Nombre Plànol: 2. 06.1.2

Nom. de fitxer: 06.1.2.DWG

FULL 52 DE 54

Camí–L1

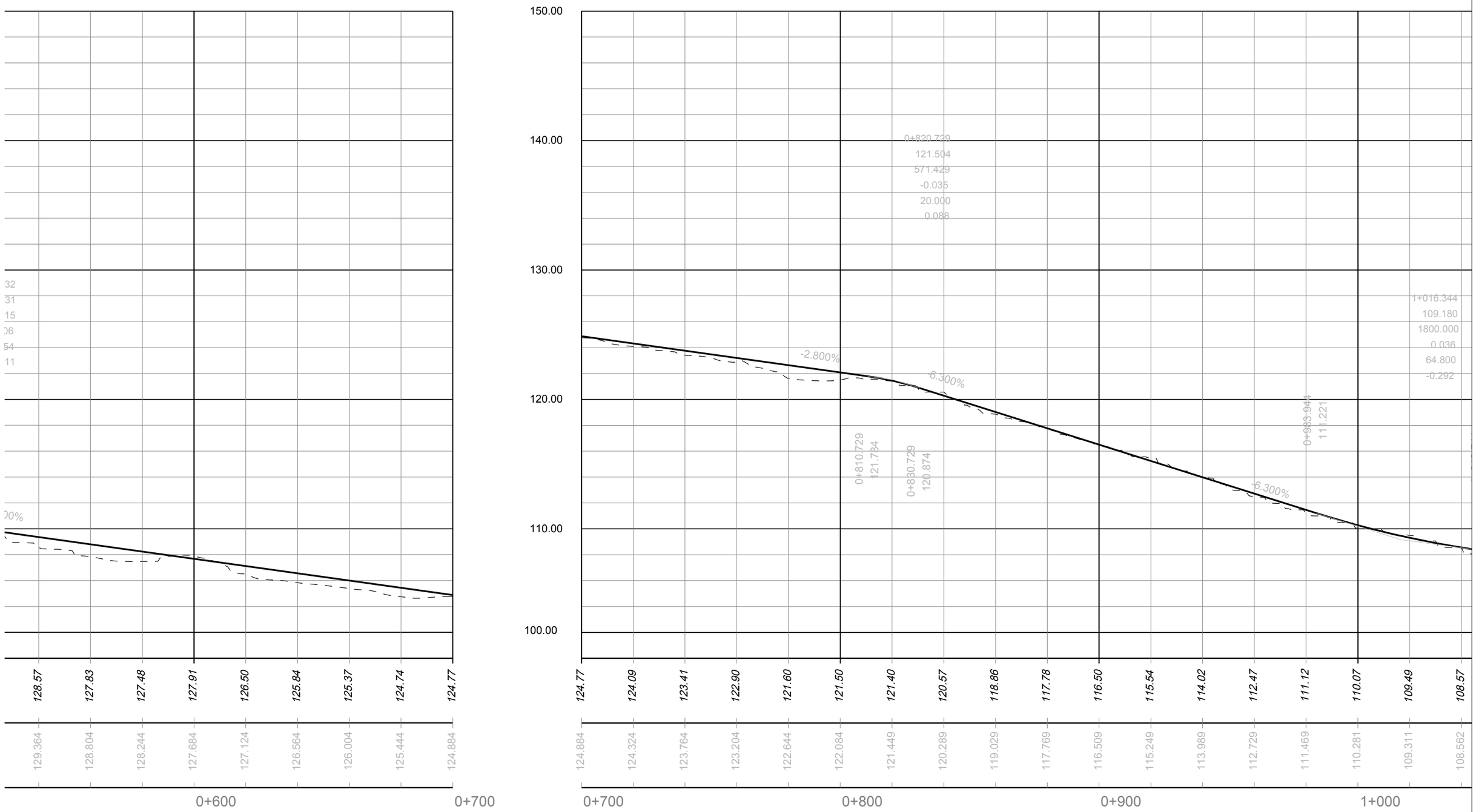

PARC **DE L'ALBA**
CERDANYOLA DEL VALLÈS
BARCELONA / CATALUNYA

CONSORCI URBANÍSTIC DEL CENTRE DIRECCIONAL DE CERDANYOLA DEL VALLÈS

Ajuntament de Cerdanyola del Vallès

INCASÒL Institut Català del Sòl

Autor del Projecte:

ALBERT NOGUERA i GROS

Projecte:

PROJECTE D'OBRES BÀSIQUES D'URBANITZACIÓ DEL SECTOR
PARC DE L'ALBA DE CERDANYOLA DEL VALLÈS

VIST I PLAU/VIST I PLAU:
EL CAP DE SERVEI DE TERRITORI DE L'AJUNTAMENT DE CERDANYOLA DEL VALLÈS

VIST I PLAU/VIST I PLAU:
EL CAP DE LA UNITAT DE PLANEJAMENT DE L'INSTITUT CATALÀ DEL SÒL

Emplaçament:

CERDANYOLA DEL VALLÈS

Títol del Plànol:

DEFINICIÓ GEOMÈTRICA:
PERFILS LONGIUDINAL
Camí - L1 Full 02 de 03

Escala:
H:1/2.000
V:1/400

Data: Setembre 2021

Nombre Plànol: 2. 06.1.2

Nom. de fitxer: 06.1.2.DWG

FULL 53 DE 54

Camí-L2

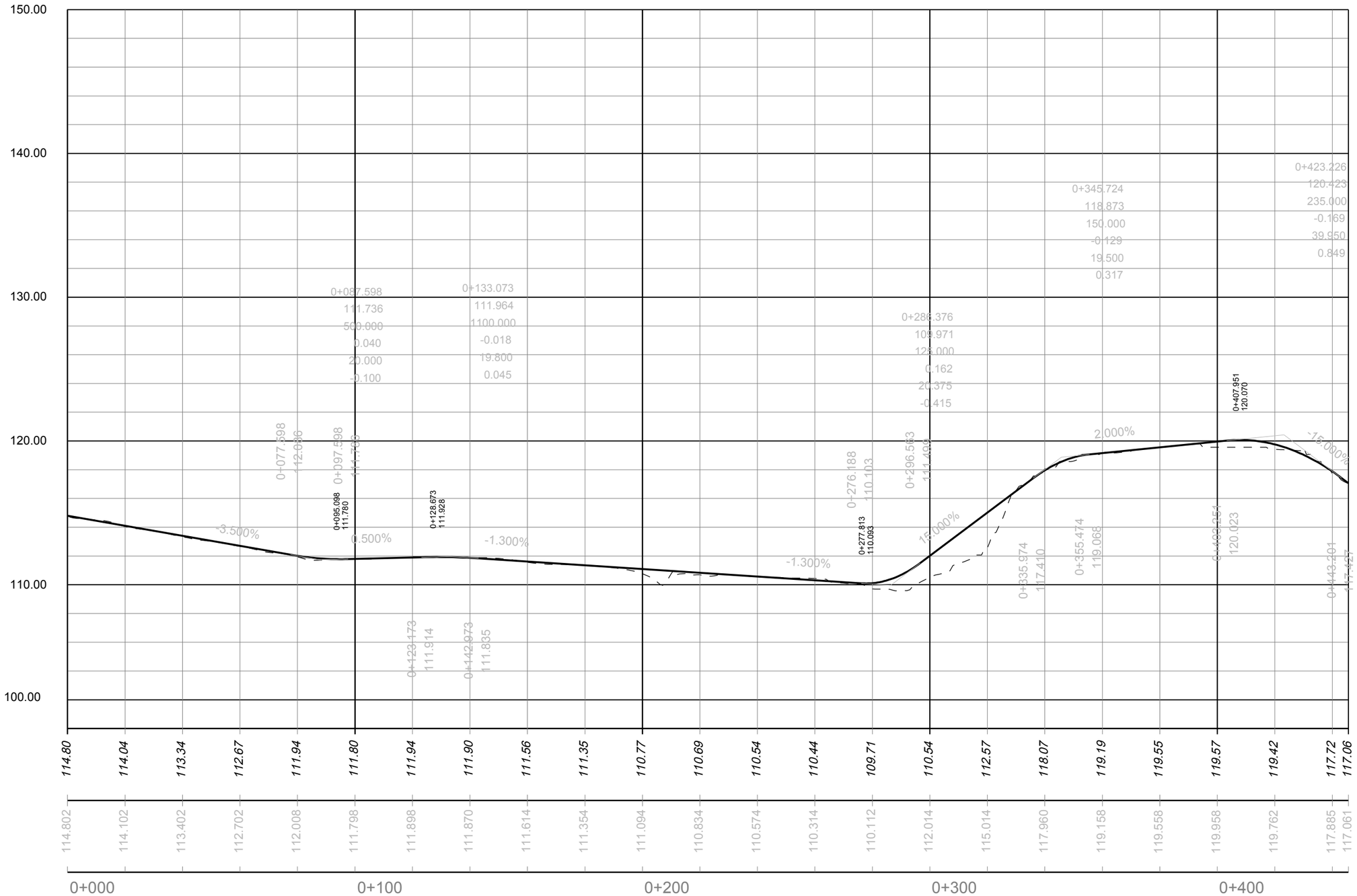

PARC **DE L'ALBA**
CERDANYOLA DEL VALLÈS
BARCELONA / CATALUNYA

CONSORCI URBANÍSTIC
DEL CENTRE DIRECCIONAL
DE CERDANYOLA DEL VALLÈS

Ajuntament de Cerdanyola del Vallès

INCASÒL Institut Català del Sòl

Autor del Projecte:

ALBERT NOGUERA i GROS

Projecte:

PROJECTE D'OBRES BÀSIQUES D'URBANITZACIÓ DEL SECTOR
PARC DE L'ALBA DE CERDANYOLA DEL VALLÈS

VIST I PLAU/VIST I PLAU:
EL CAP DE SERVEI DE TERRITORI DE L'AJUNTAMENT DE CERDANYOLA DEL VALLÈS

VIST I PLAU/VIST I PLAU:
EL CAP DE LA UNITAT DE PLANEJAMENT DE L'INSTITUT CATALÀ DEL SÒL

Emplaçament:

CERDANYOLA DEL VALLÈS

Títol del Plànol:

DEFINICIÓ GEOMÈTRICA:
PERFILS LONGITUDINAL
Camí - L1 Full 03 de 03 i Camí L2

Escala:
H:1/2.000
V:1/400

Data: Setembre 2021

Nombre Plànol: 2. 06.1.2

Nom. de fitxer: 06.1.2.DWG

FULL 54 DE 54

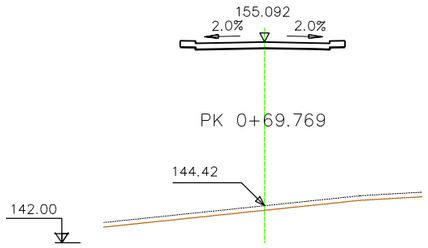

S. FIRME = 4.34 m2.

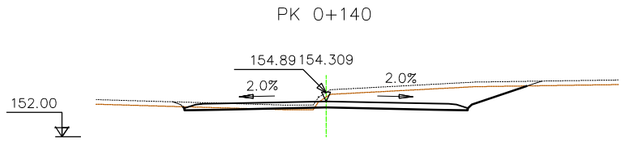

S. FIRME = 7.16 m2.
S. D TIERRA = 14.20 m2.
S. TERRAPLEN = 0.27 m2.
S. VEGETAL = 6.96 m2.

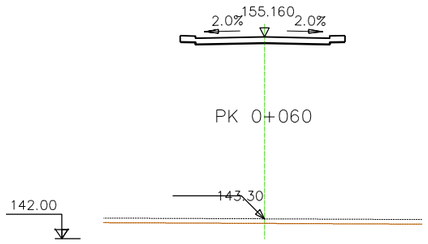

S. FIRME = 4.34 m2.

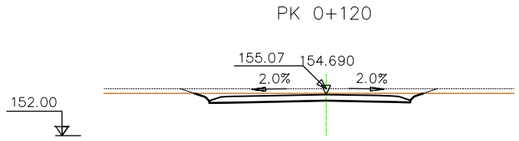

S. FIRME = 5.01 m2.
S. D TIERRA = 7.48 m2.
S. VEGETAL = 4.76 m2.

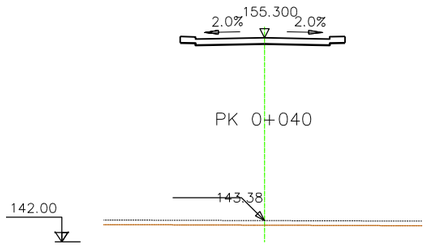

S. FIRME = 4.34 m2.

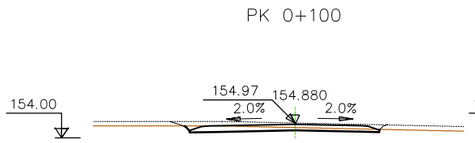

S. FIRME = 4.72 m2.
S. D TIERRA = 3.26 m2.
S. VEGETAL = 4.03 m2.

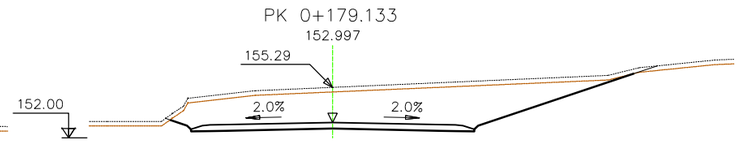

S. FIRME = 7.16 m2.
S. D TIERRA = 58.82 m2.
S. VEGETAL = 9.38 m2.

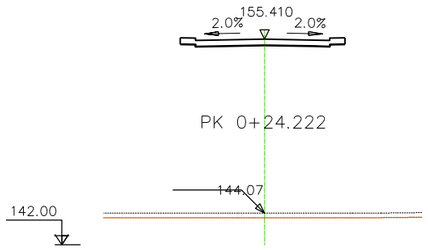

S. FIRME = 4.34 m2.

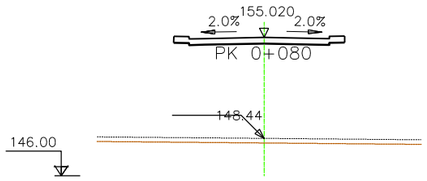

S. FIRME = 4.50 m2.

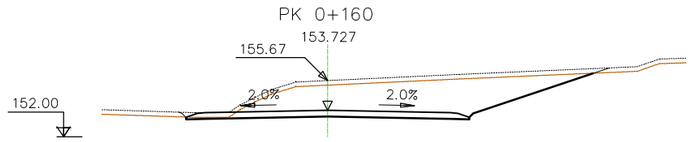

S. FIRME = 7.16 m2.
S. D TIERRA = 40.89 m2.
S. VEGETAL = 8.19 m2.

PARC **DE L'ALBA**
CERDANYOLA DEL VALLÈS
BARCELONA / CATALUNYA

CONSORCI URBANÍSTIC DEL CENTRE DIRECCIONAL DE CERDANYOLA DEL VALLÈS

Ajuntament de Cerdanyola del Vallès

INCASÒL Institut Català del Sòl

Autor del Projecte:

ALBERT NOGUERA i GROS

Projecte:

PROJECTE D'OBRES BÀSIQUES D'URBANITZACIÓ DEL SECTOR
PARC DE L'ALBA DE CERDANYOLA DEL VALLÈS

VIST I PLANVIST I PLAU:
EL CAP DE SERVEI DE TERRITORI DE L'AJUNTAMENT DE CERDANYOLA DEL VALLÈS

VIST I PLANVIST I PLAU:
EL CAP DE LA UNITAT DE PLANEJAMENT DE L'INSTITUT CATALÀ DEL SÒL

Emplaçament:

CERDANYOLA DEL VALLÈS

Títol del Plànol:

DEFINICIÓ GEOMÈTRICA:
PERFILS TRANSVERSALS
EIX 1a1

Escala:
H:1/400
V:

Data: Setembre 2021

Nombre Plànol: 2. 06.1.3

Nom. de fitxer: 06.1.3.DWG

FULL 1 DE 79

PK 0+080

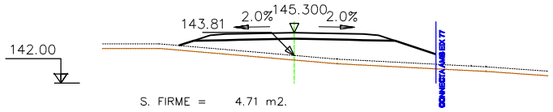

S. FIRME = 4.71 m2.
S. TERRAPLEN = 22.60 m2.
S. VEGETAL = 5.72 m2.

PK 0+060

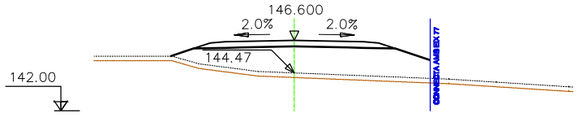

S. FIRME = 4.71 m2.
S. TERRAPLEN = 34.12 m2.
S. VEGETAL = 6.38 m2.

PK 0+040

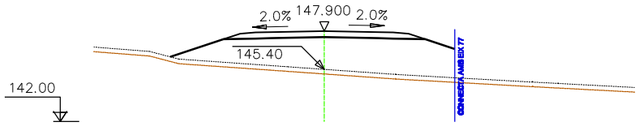

S. FIRME = 4.71 m2.
S. TERRAPLEN = 47.59 m2.
S. VEGETAL = 7.59 m2.

PK 0+020

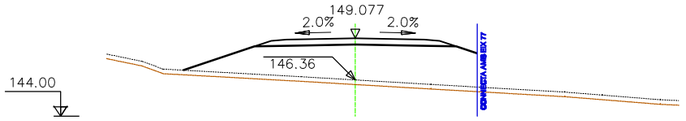

S. FIRME = 4.71 m2.
S. TERRAPLEN = 54.11 m2.
S. VEGETAL = 8.20 m2.

PK 0+000

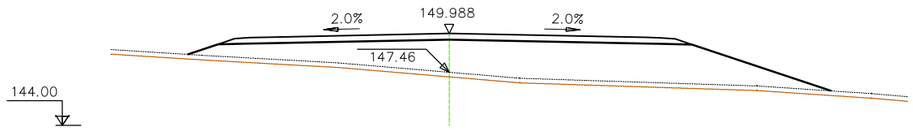

S. FIRME = 11.81 m2.
S. TERRAPLEN = 84.30 m2.
S. VEGETAL = 12.59 m2.

PK 0+180

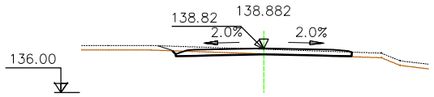

S. FIRME = 4.42 m2.
S. D TIERRA = 1.20 m2.
S. TERRAPLEN = 0.05 m2.
S. VEGETAL = 3.64 m2.

PK 0+160

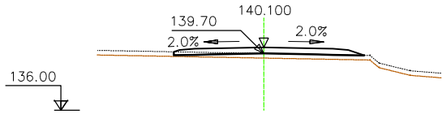

S. FIRME = 4.63 m2.
S. TERRAPLEN = 3.09 m2.
S. VEGETAL = 3.73 m2.

PK 0+140

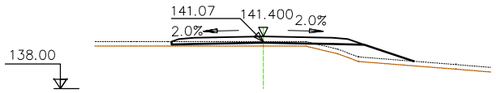

S. FIRME = 4.65 m2.
S. TERRAPLEN = 6.36 m2.
S. VEGETAL = 4.75 m2.

PK 0+100

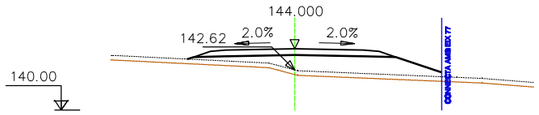

S. FIRME = 4.71 m2.
S. TERRAPLEN = 17.69 m2.
S. VEGETAL = 5.27 m2.

PK 0+120

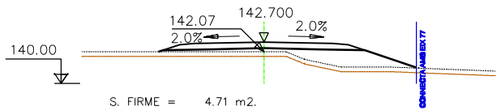

S. FIRME = 4.71 m2.
S. TERRAPLEN = 12.80 m2.
S. VEGETAL = 5.09 m2.

PK 0+220

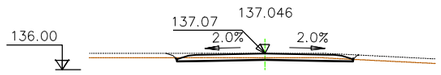

S. FIRME = 4.36 m2.
S. D TIERRA = 1.97 m2.
S. VEGETAL = 3.59 m2.

PK 0+200

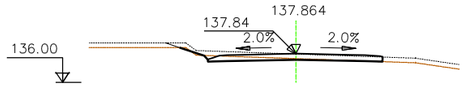

S. FIRME = 4.40 m2.
S. D TIERRA = 1.63 m2.
S. TERRAPLEN = 0.06 m2.
S. VEGETAL = 4.11 m2.

PK 0+240

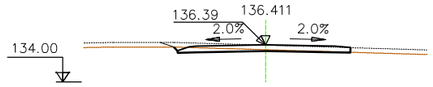

S. FIRME = 4.36 m2.
S. D TIERRA = 1.61 m2.
S. TERRAPLEN = 0.00 m2.
S. VEGETAL = 3.59 m2.

PK 0+260

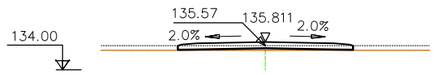

S. FIRME = 4.47 m2.
S. TERRAPLEN = 0.98 m2.
S. VEGETAL = 3.43 m2.

PK 0+276.397

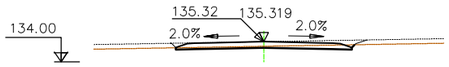

S. FIRME = 4.36 m2.
S. D TIERRA = 1.83 m2.
S. VEGETAL = 3.65 m2.

PK 0+080

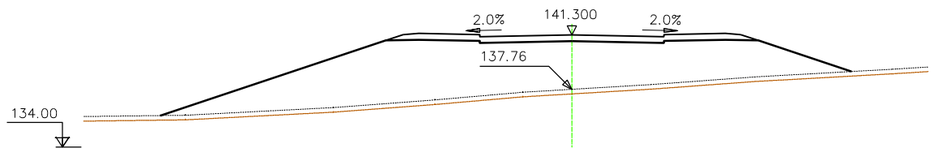

S. FIRME = 9.35 m2.
S. TERRAPLEN = 128.87 m2.
S. VEGETAL = 13.52 m2.

PK 0+060

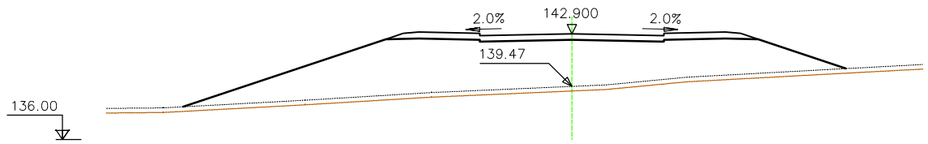

S. FIRME = 9.35 m2.
S. TERRAPLEN = 115.33 m2.
S. VEGETAL = 12.98 m2.

PK 0+040

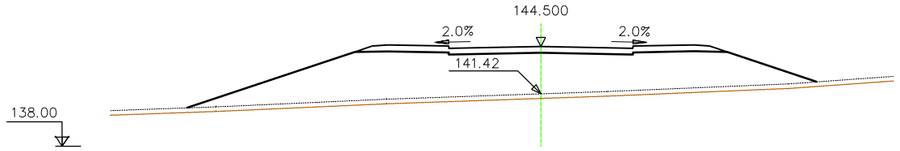

S. FIRME = 9.35 m2.
S. TERRAPLEN = 101.39 m2.
S. VEGETAL = 12.32 m2.

PK 0+020

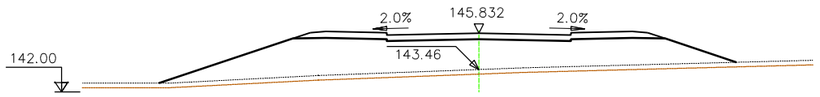

S. FIRME = 9.35 m2.
S. TERRAPLEN = 74.58 m2.
S. VEGETAL = 11.30 m2.

PK 0+000

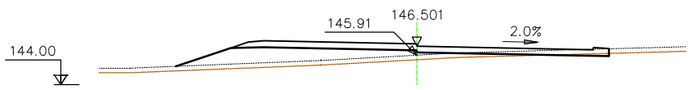

S. FIRME = 9.93 m2.
S. D TIERRA = 0.35 m2.
S. TERRAPLEN = 17.53 m2.
S. VEGETAL = 8.48 m2.

PK 0+160

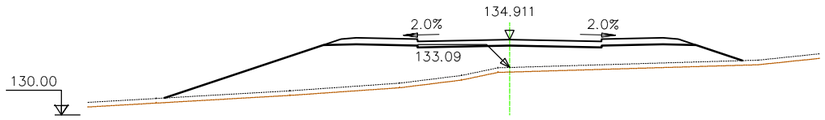

S. FIRME = 9.35 m2.
S. TERRAPLEN = 69.89 m2.
S. VEGETAL = 11.32 m2.

PK 0+140

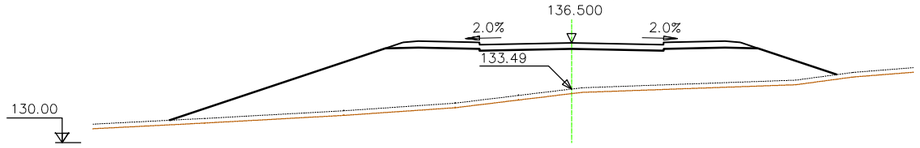

S. FIRME = 9.35 m2.
S. TERRAPLEN = 115.19 m2.
S. VEGETAL = 13.06 m2.

PK 0+120

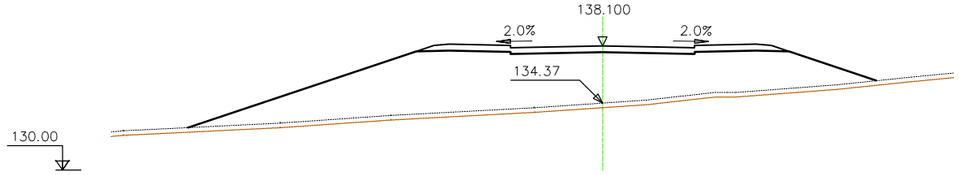

S. FIRME = 9.35 m2.
S. TERRAPLEN = 130.79 m2.
S. VEGETAL = 13.49 m2.

PK 0+100

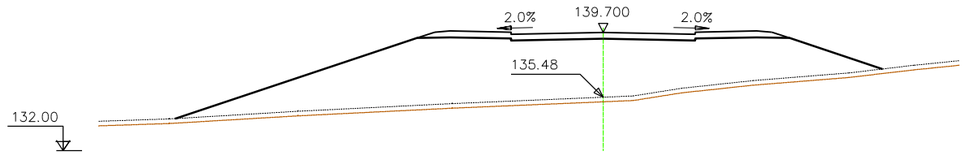

S. FIRME = 9.35 m2.
S. TERRAPLEN = 144.17 m2.
S. VEGETAL = 13.84 m2.

PARC **DE L'ALBA**
CERDANYOLA DEL VALLÈS
BARCELONA / CATALUNYA

CONSORCI URBANÍSTIC DEL CENTRE DIRECCIONAL DE CERDANYOLA DEL VALLÈS

Ajuntament de Cerdanyola del Vallès

INCASÒL Institut Català del Sòl

Autor del Projecte:

ALBERT NOGUERA i GROS

Projecte:

PROJECTE D'OBRES BÀSIQUES D'URBANITZACIÓ DEL SECTOR PARC DE L'ALBA DE CERDANYOLA DEL VALLÈS

VIST I PLAUMST I PLAU: EL CAP DE SERVEI DE TERRITORI DE L'AJUNTAMENT DE CERDANYOLA DEL VALLÈS

VIST I PLAUMST I PLAU: EL CAP DE LA UNITAT DE PLANEJAMENT DE L'INSTITUT CATALÀ DEL SÒL

Emplaçament:

CERDANYOLA DEL VALLÈS

Títol del Plànol:

DEFINICIÓ GEOMÈTRICA:
PERFILS TRANSVERSALS
EIX 2a1

Escala:
H:1/400
V:

Data: Setembre 2021

Nombre Plànol: 2. 06.1.3

Nom. de fitxer: 06.1.3.DWG

FULL 3 DE 79

PK 0+300

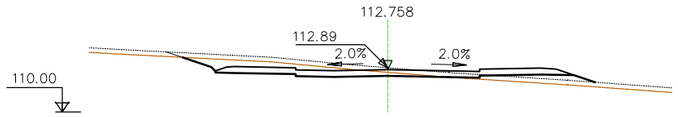

S. FIRME = 9.13 m2.
S. D TIERRA = 8.43 m2.
S. TERRAPLEN = 3.69 m2.
S. VEGETAL = 8.25 m2.

PK 0+280

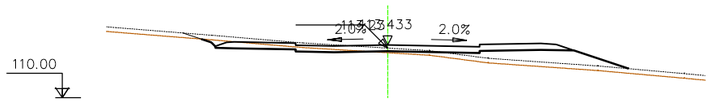

S. FIRME = 9.13 m2.
S. D TIERRA = 2.67 m2.
S. TERRAPLEN = 10.53 m2.
S. VEGETAL = 8.54 m2.

PK 0+260

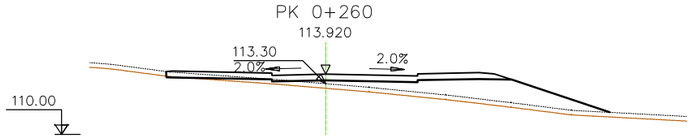

S. FIRME = 8.96 m2.
S. D TIERRA = 0.04 m2.
S. TERRAPLEN = 22.37 m2.
S. VEGETAL = 8.68 m2.

PK 0+250

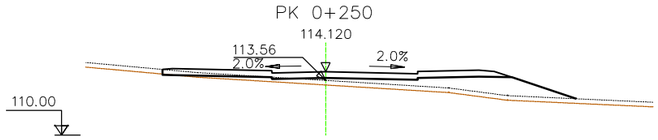

S. FIRME = 9.06 m2.
S. D TIERRA = 0.02 m2.
S. TERRAPLEN = 16.66 m2.
S. VEGETAL = 8.10 m2.

PK 0+380

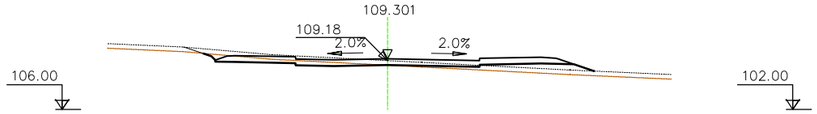

S. FIRME = 9.13 m2.
S. D TIERRA = 2.77 m2.
S. TERRAPLEN = 4.69 m2.
S. VEGETAL = 7.85 m2.

PK 0+360

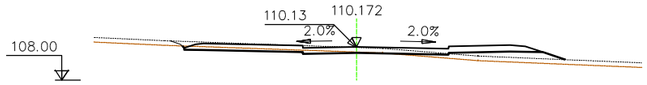

S. FIRME = 9.18 m2.
S. D TIERRA = 2.00 m2.
S. TERRAPLEN = 4.85 m2.
S. VEGETAL = 7.59 m2.

PK 0+340

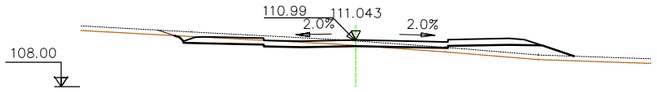

S. FIRME = 9.13 m2.
S. D TIERRA = 3.50 m2.
S. TERRAPLEN = 6.27 m2.
S. VEGETAL = 7.99 m2.

PK 0+320

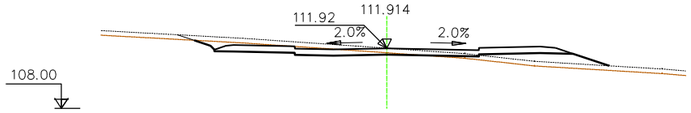

S. FIRME = 9.13 m2.
S. D TIERRA = 5.34 m2.
S. TERRAPLEN = 6.24 m2.
S. VEGETAL = 8.28 m2.

PK 0+460

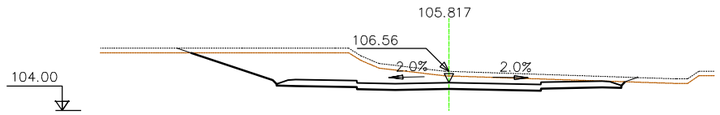

S. FIRME = 8.94 m2.
S. D TIERRA = 31.69 m2.
S. VEGETAL = 8.75 m2.

PK 0+440

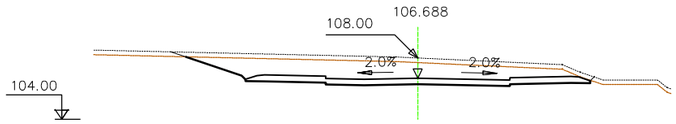

S. FIRME = 8.94 m2.
S. D TIERRA = 31.94 m2.
S. VEGETAL = 8.11 m2.

PK 0+420

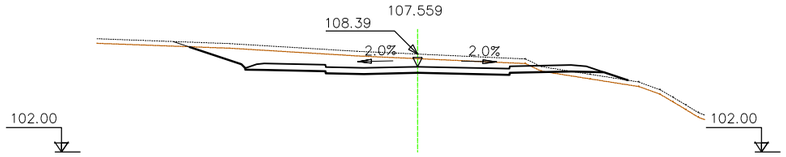

S. FIRME = 9.13 m2.
S. D TIERRA = 21.20 m2.
S. TERRAPLEN = 1.85 m2.
S. VEGETAL = 8.74 m2.

PK 0+400

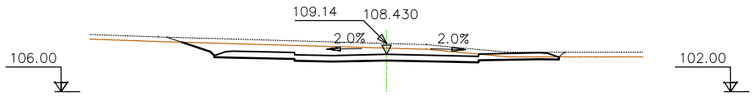

S. FIRME = 8.94 m2.
S. D TIERRA = 16.50 m2.
S. VEGETAL = 7.59 m2.

PK 0+520.324

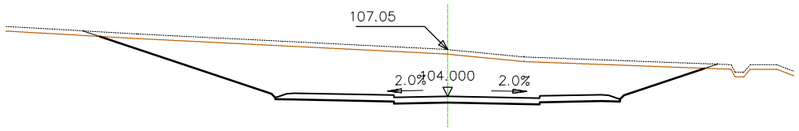

S. FIRME = 8.99 m2.
S. D TIERRA = 92.47 m2.
S. VEGETAL = 12.14 m2.

PK 0+520

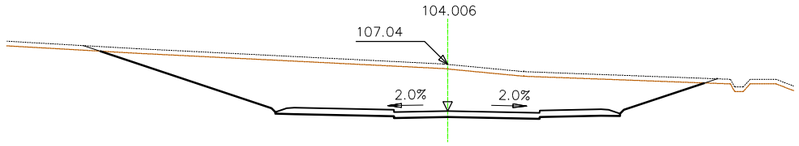

S. FIRME = 8.99 m2.
S. D TIERRA = 92.07 m2.
S. VEGETAL = 12.12 m2.

PK 0+500

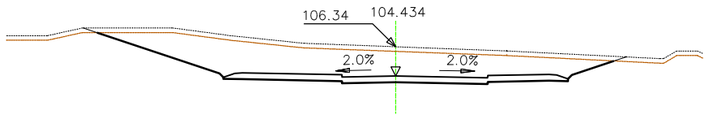

S. FIRME = 8.99 m2.
S. D TIERRA = 57.46 m2.
S. VEGETAL = 10.37 m2.

PK 0+480

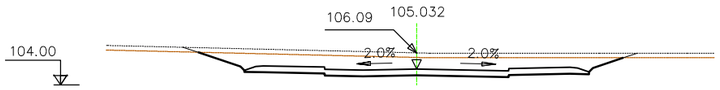

S. FIRME = 8.94 m2.
S. D TIERRA = 29.06 m2.
S. VEGETAL = 8.61 m2.

PARC **DE L'ALBA**
CERDANYOLA DEL VALLÈS
BARCELONA / CATALUNYA

CONSORCI URBANÍSTIC DEL CENTRE DIRECCIONAL DE CERDANYOLA DEL VALLÈS

Ajuntament de Cerdanyola del Vallès

INCASÒL Institut Català del Sòl

Autor del Projecte:

ALBERT NOGUERA i GROS

Projecte:

PROJECTE D'OBRES BÀSIQUES D'URBANITZACIÓ DEL SECTOR
PARC DE L'ALBA DE CERDANYOLA DEL VALLÈS

VIST I PLANMIST I PLAU:
EL CAP DE SERVEI DE TERRITORI DE L'AJUNTAMENT **DE CERDANYOLA DEL VALLÈS**

VIST I PLANMIST I PLAU:
EL CAP DE LA UNITAT DE PLANEJAMENT DE **L'INSTITUT CATALÀ DEL SÒL**

Emplaçament:

CERDANYOLA DEL VALLÈS

Títol del Plànol:

DEFINICIÓ GEOMÈTRICA:
PERFILS TRANSVERSALS

EIX 3b Full 02 de 02

Escala:
H:1/400
V:

Data: Setembre 2021

Nombre Plànol: 2. 06.1.3

Nom. de fitxer: 06.1.3.DWG

FULL 5 DE 79

PK 0+080

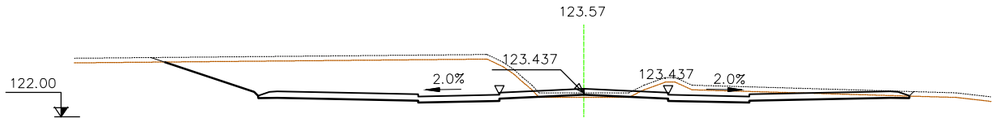

S. FIRME = 17.18 m2.
S. D TIERRA = 59.90 m2.
S. TERRAPLEN = 0.60 m2.
S. VEGETAL = 14.75 m2.

PK 0+060

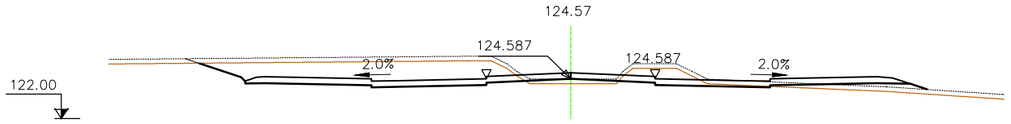

S. FIRME = 17.28 m2.
S. D TIERRA = 32.60 m2.
S. TERRAPLEN = 5.23 m2.
S. VEGETAL = 14.39 m2.

PK 0+040

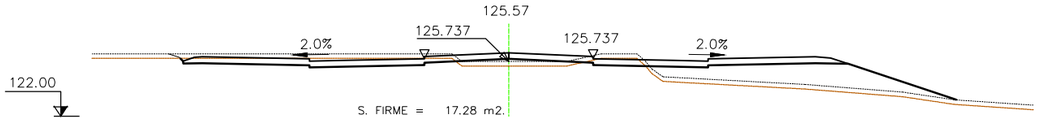

S. FIRME = 17.28 m2.
S. D TIERRA = 8.81 m2.
S. TERRAPLEN = 27.97 m2.
S. VEGETAL = 15.29 m2.

PK 0+020

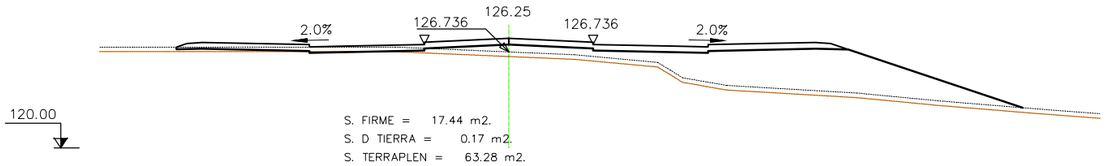

S. FIRME = 17.44 m2.
S. D TIERRA = 0.17 m2.
S. TERRAPLEN = 63.28 m2.
S. VEGETAL = 16.58 m2.

PK 0+000

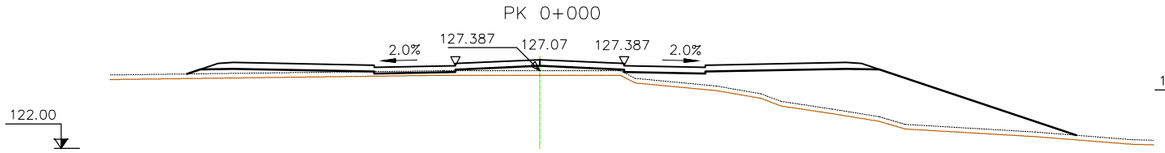

S. FIRME = 17.56 m2.
S. TERRAPLEN = 68.89 m2.
S. VEGETAL = 17.42 m2.

PK 0+180

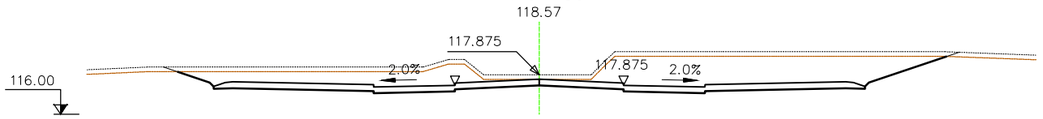

S. FIRME = 17.18 m2.
S. D TIERRA = 69.81 m2.
S. VEGETAL = 15.32 m2.

PK 0+160

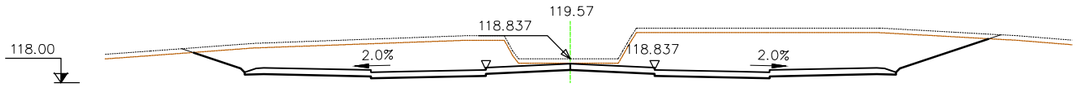

S. FIRME = 17.09 m2.
S. D TIERRA = 99.25 m2.
S. VEGETAL = 15.80 m2.

PK 0+140

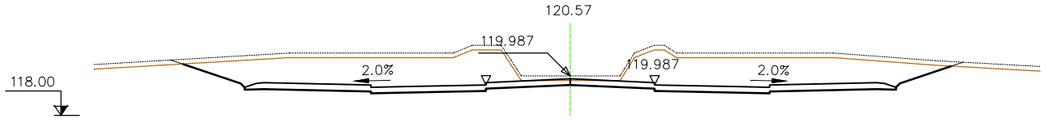

S. FIRME = 17.09 m2.
S. D TIERRA = 85.91 m2.
S. VEGETAL = 15.28 m2.

PK 0+120

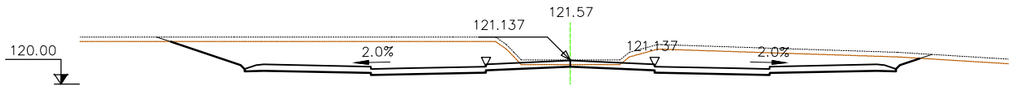

S. FIRME = 17.09 m2.
S. D TIERRA = 63.36 m2.
S. VEGETAL = 14.92 m2.

PK 0+100

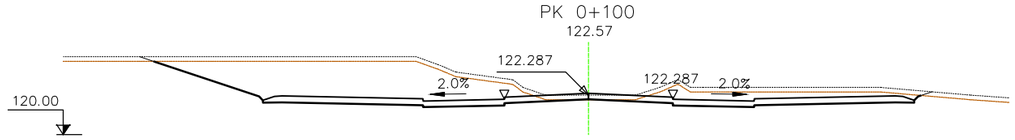

S. FIRME = 17.18 m2.
S. D TIERRA = 64.43 m2.
S. TERRAPLEN = 0.01 m2.
S. VEGETAL = 15.27 m2.

PARC **DE L'ALBA**
CERDANYOLA DEL VALLÈS
BARCELONA / CATALUNYA

CONSORCI URBANÍSTIC DEL CENTRE DIRECCIONAL DE CERDANYOLA DEL VALLÈS

Ajuntament de Cerdanyola del Vallès

INCASÒL Institut Català del Sòl

Autor del Projecte:

ALBERT NOGUERA i GROS

Projecte:

PROJECTE D'OBRES BÀSIQUES D'URBANITZACIÓ DEL SECTOR PARC DE L'ALBA DE CERDANYOLA DEL VALLÈS

VIST I PLAU/VIST I PLAU: EL CAP DE SERVEI DE TERRITORI DE L'AJUNTAMENT DE CERDANYOLA DEL VALLÈS

VIST I PLAU/VIST I PLAU: EL CAP DE LA UNITAT DE PLANEJAMENT DE L'INSTITUT CATALÀ DEL SÒL

Emplaçament:

CERDANYOLA DEL VALLÈS

Títol del Plànol:

DEFINICIÓ GEOMÈTRICA:
PERFILS TRANSVERSALS
EIX 4a Full 01 de 03

Escala:
H:1/400
V:

Data: Setembre 2021

Nombre Plànol: 2. 06.1.3

Nom. de fitxer: 06.1.3.DWG

FULL 6 DE 79

PK 0+280

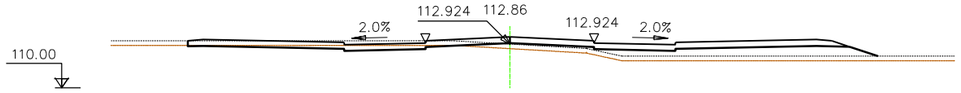

S. FIRME = 17.36 m2.
S. D TIERRA = 2.90 m2.
S. TERRAPLEN = 17.40 m2.
S. VEGETAL = 13.51 m2.

PK 0+260

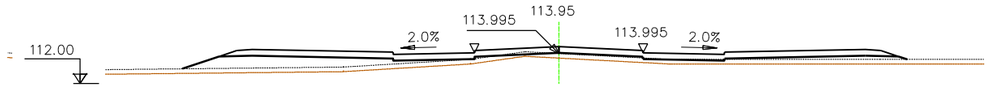

S. FIRME = 17.56 m2.
S. TERRAPLEN = 25.01 m2.
S. VEGETAL = 14.19 m2.

PK 0+240

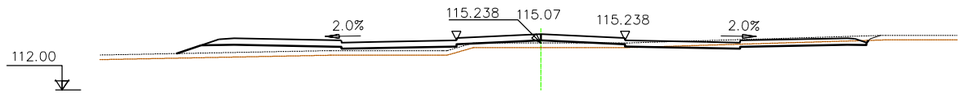

S. FIRME = 17.28 m2.
S. D TIERRA = 2.66 m2.
S. TERRAPLEN = 15.03 m2.
S. VEGETAL = 13.64 m2.

PK 0+220

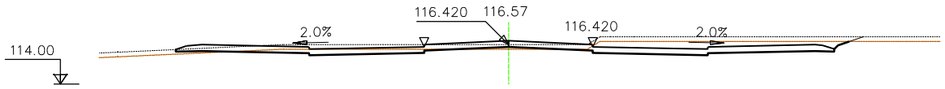

S. FIRME = 17.25 m2.
S. D TIERRA = 15.48 m2.
S. TERRAPLEN = 0.86 m2.
S. VEGETAL = 13.32 m2.

PK 0+200

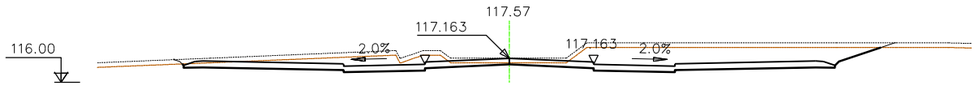

S. FIRME = 17.18 m2.
S. D TIERRA = 38.90 m2.
S. VEGETAL = 13.87 m2.

PK 0+380

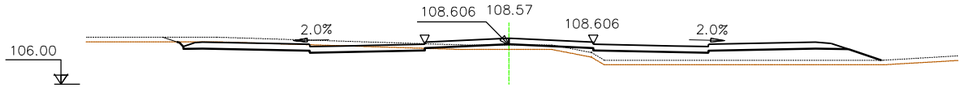

S. FIRME = 17.28 m2.
S. D TIERRA = 6.10 m2.
S. TERRAPLEN = 19.84 m2.
S. VEGETAL = 13.93 m2.

PK 0+360

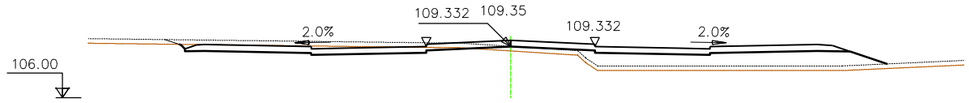

S. FIRME = 17.28 m2.
S. D TIERRA = 7.42 m2.
S. TERRAPLEN = 23.91 m2.
S. VEGETAL = 14.00 m2.

PK 0+340

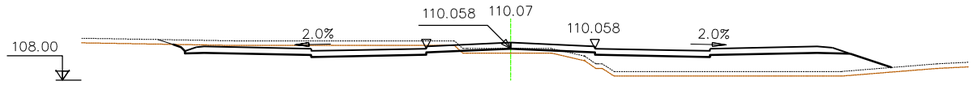

S. FIRME = 17.28 m2.
S. D TIERRA = 10.73 m2.
S. TERRAPLEN = 27.65 m2.
S. VEGETAL = 14.21 m2.

PK 0+320

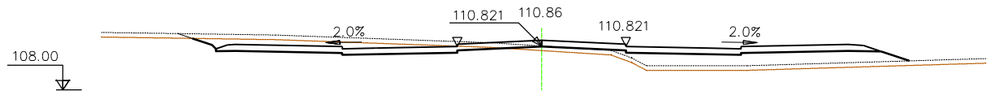

S. FIRME = 17.28 m2.
S. D TIERRA = 11.87 m2.
S. TERRAPLEN = 20.96 m2.
S. VEGETAL = 14.18 m2.

PK 0+300

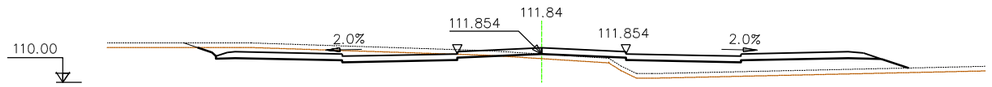

S. FIRME = 17.28 m2.
S. D TIERRA = 10.53 m2.
S. TERRAPLEN = 21.06 m2.
S. VEGETAL = 14.05 m2.

PK 0+500

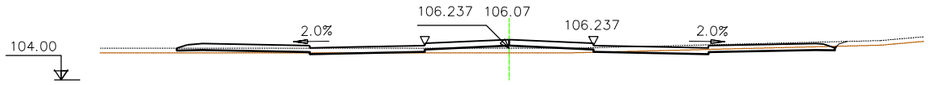

S. FIRME = 17.25 m2.
S. D TIERRA = 2.81 m2.
S. TERRAPLEN = 5.02 m2.
S. VEGETAL = 12.99 m2.

PK 0+480

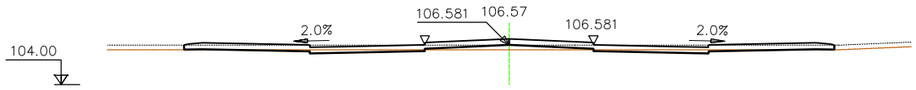

S. FIRME = 17.20 m2.
S. D TIERRA = 3.01 m2.
S. TERRAPLEN = 2.17 m2.
S. VEGETAL = 12.73 m2.

PK 0+460

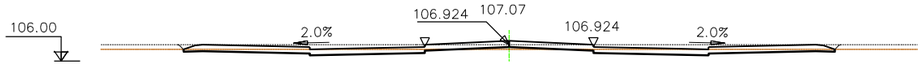

S. FIRME = 17.09 m2.
S. D TIERRA = 8.03 m2.
S. TERRAPLEN = 0.54 m2.
S. VEGETAL = 12.84 m2.

PK 0+440

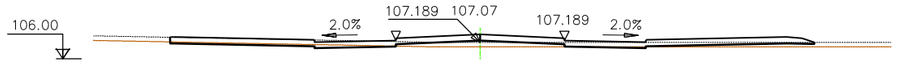

S. FIRME = 17.04 m2.
S. D TIERRA = 1.85 m2.
S. TERRAPLEN = 4.83 m2.
S. VEGETAL = 12.61 m2.

PK 0+420

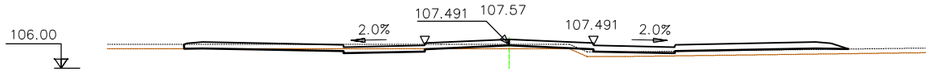

S. FIRME = 17.42 m2.
S. D TIERRA = 1.81 m2.
S. TERRAPLEN = 6.84 m2.
S. VEGETAL = 13.01 m2.

PK 0+400

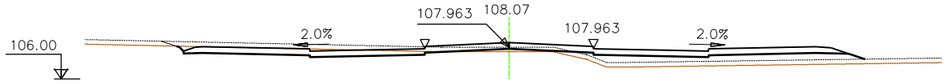

S. FIRME = 17.28 m2.
S. D TIERRA = 6.40 m2.
S. TERRAPLEN = 13.73 m2.
S. VEGETAL = 13.62 m2.

PK 0+577.795

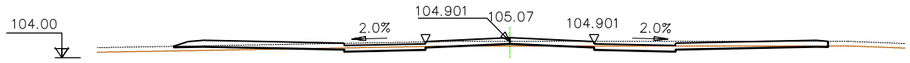

S. FIRME = 17.26 m2.
S. D TIERRA = 4.77 m2.
S. TERRAPLEN = 1.58 m2.
S. VEGETAL = 12.81 m2.

PK 0+560

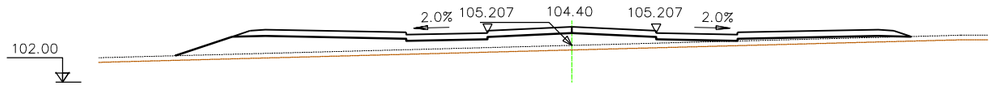

S. FIRME = 17.56 m2.
S. TERRAPLEN = 39.73 m2.
S. VEGETAL = 14.40 m2.

PK 0+540

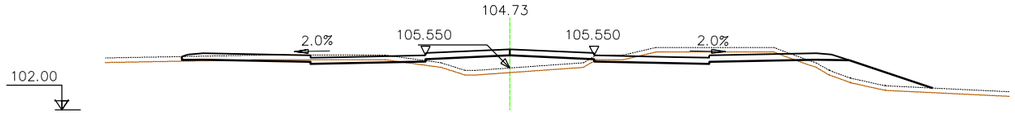

S. FIRME = 17.39 m2.
S. D TIERRA = 8.19 m2.
S. TERRAPLEN = 17.75 m2.
S. VEGETAL = 14.69 m2.

PK 0+520

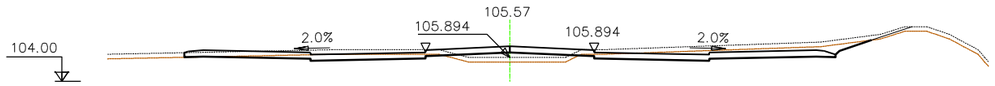

S. FIRME = 17.15 m2.
S. D TIERRA = 12.76 m2.
S. TERRAPLEN = 4.14 m2.
S. VEGETAL = 13.89 m2.

PARC **DE L'ALBA**
CERDANYOLA DEL VALLÈS
BARCELONA / CATALUNYA

CONSORCI URBANÍSTIC DEL CENTRE DIRECCIONAL DE CERDANYOLA DEL VALLÈS

Ajuntament de Cerdanyola del Vallès

INCASÒL Institut Català del Sòl

Autor del Projecte:

ALBERT NOGUERA i GROS

Projecte:

PROJECTE D'OBRES BÀSIQUES D'URBANITZACIÓ DEL SECTOR PARC DE L'ALBA DE CERDANYOLA DEL VALLÈS

VIST I PLAUMIST I PLAU: EL CAP DE SERVEI DE TERRITORI DE L'AJUNTAMENT DE CERDANYOLA DEL VALLÈS

VIST I PLAUMIST I PLAU: EL CAP DE LA UNITAT DE PLANEJAMENT DE L'INSTITUT CATALÀ DEL SÒL

Emplaçament:

CERDANYOLA DEL VALLÈS

Títol del Plànol:

DEFINICIÓ GEOMÈTRICA:
PERFILS TRANSVERSALS

EIX 4a Full 03 de 03

Escala:

H:1/400
V:

0 2 m

Data: Setembre 2021

Nombre Plànol: 2. 06.1.3

Nom. de fitxer: 06.1.3.DWG

FULL 8 DE 79

PK 0+080

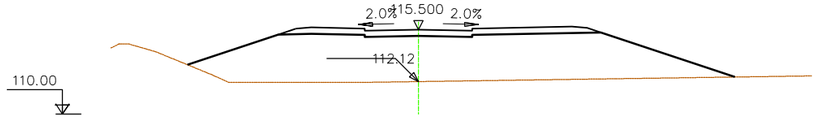

S. FIRME = 8.11 m2.
S. TERRAPLEN = 87.92 m2.

PK 0+060

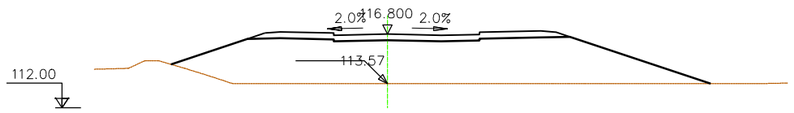

S. FIRME = 8.06 m2.
S. TERRAPLEN = 82.65 m2.

PK 0+040

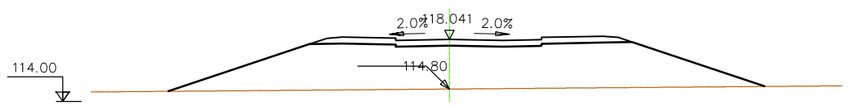

S. FIRME = 8.06 m2.
S. TERRAPLEN = 87.42 m2.

PK 0+020

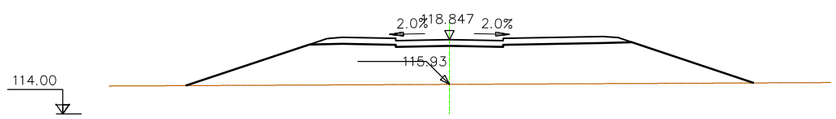

S. FIRME = 8.11 m2.
S. TERRAPLEN = 75.70 m2.

PK 0+000

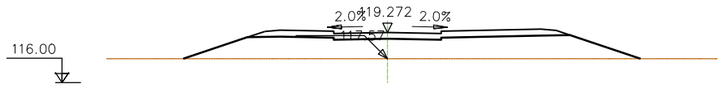

S. FIRME = 8.11 m2.
S. TERRAPLEN = 35.41 m2.

PK 0+180

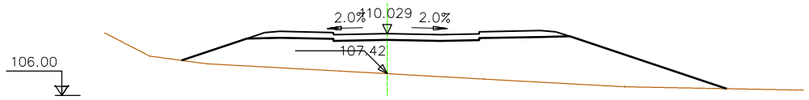

S. FIRME = 8.06 m2.
S. TERRAPLEN = 69.58 m2.

PK 0+160

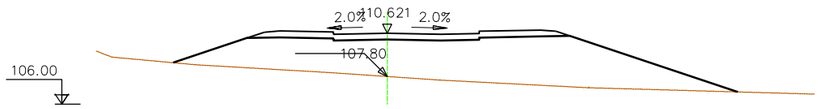

S. FIRME = 8.06 m2.
S. TERRAPLEN = 76.75 m2.

PK 0+140

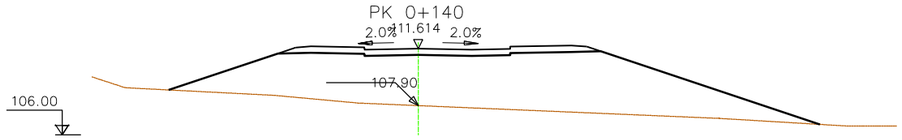

S. FIRME = 8.06 m2.
S. TERRAPLEN = 109.77 m2.

PK 0+120

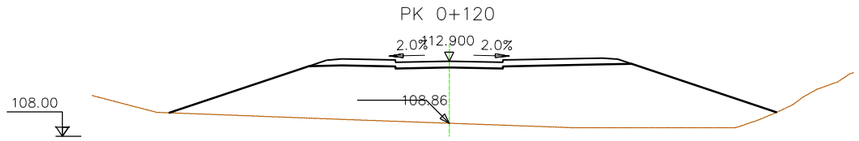

S. FIRME = 8.11 m2.
S. TERRAPLEN = 117.65 m2.

PK 0+100

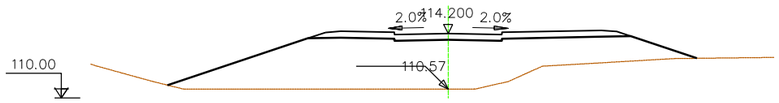

S. FIRME = 8.11 m2.
S. TERRAPLEN = 76.89 m2.

PARC **DE L'ALBA**
CERDANYOLA DEL VALLÈS
BARCELONA / CATALUNYA

CONSORCI URBANÍSTIC DEL CENTRE DIRECCIONAL DE CERDANYOLA DEL VALLÈS

Ajuntament de Cerdanyola del Vallès

INCASÒL Institut Català del Sòl

Autor del Projecte:

ALBERT NOGUERA i GROS

Projecte:

PROJECTE D'OBRES BÀSIQUES D'URBANITZACIÓ DEL SECTOR
PARC DE L'ALBA DE CERDANYOLA DEL VALLÈS

VIST I PLANEJAT I PLAÇA: EL CAP DE SERVEI DE TERRITORI DE L'AJUNTAMENT DE CERDANYOLA DEL VALLÈS

VIST I PLANEJAT I PLAÇA: EL CAP DE LA UNITAT DE PLANEJAMENT DE L'INSTITUT CATALÀ DEL SÒL

Emplaçament:

CERDANYOLA DEL VALLÈS

Títol del Plànol:

DEFINICIÓ GEOMÈTRICA:
PERFILS TRANSVERSALS

EIX 4b Full 01 de 03

Escala:

H:1/400
V:

0 2m

Data: Setembre 2021

Nombre Plànol: 2. 06.1.3

Nom. de fitxer: 06.1.3.DWG

FULL 9 DE 79

PK 0+280

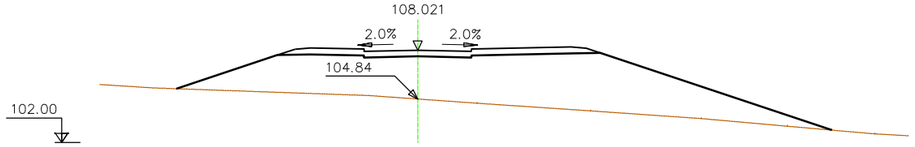

S. FIRME = 8.11 m2.
S. TERRAPLEN = 98.96 m2.

PK 0+260

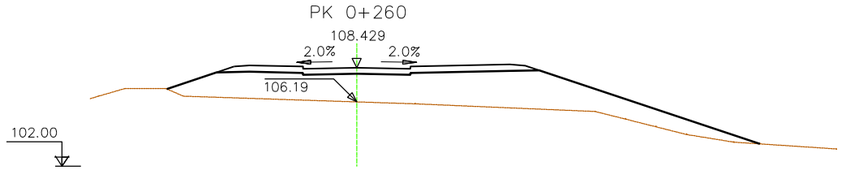

S. FIRME = 8.11 m2.
S. TERRAPLEN = 61.74 m2.

PK 0+240

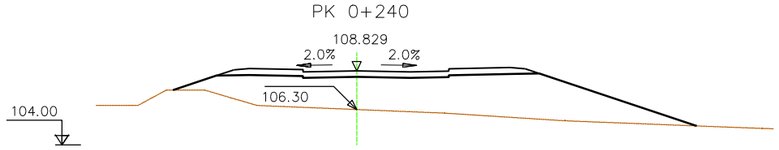

S. FIRME = 8.06 m2.
S. TERRAPLEN = 63.63 m2.

PK 0+220

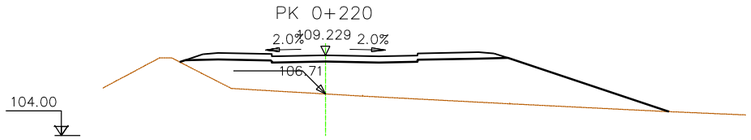

S. FIRME = 8.06 m2.
S. TERRAPLEN = 60.90 m2.

PK 0+200

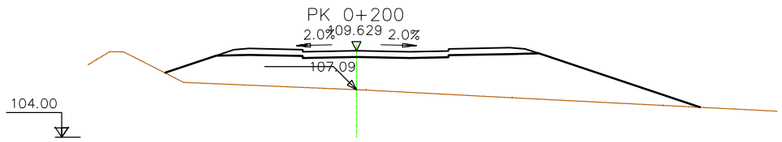

S. FIRME = 8.06 m2.
S. TERRAPLEN = 67.40 m2.

PK 0+380

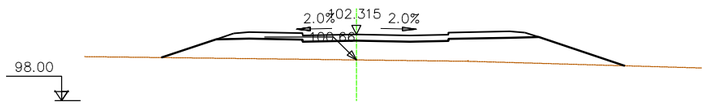

S. FIRME = 8.06 m2.
S. TERRAPLEN = 35.22 m2.

PK 0+360

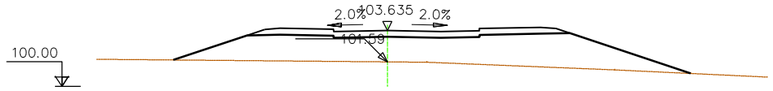

S. FIRME = 8.06 m2.
S. TERRAPLEN = 50.35 m2.

PK 0+340

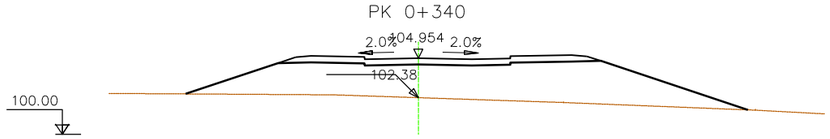

S. FIRME = 8.06 m2.
S. TERRAPLEN = 67.72 m2.

PK 0+320

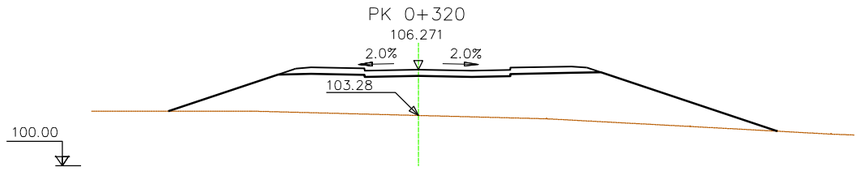

S. FIRME = 8.06 m2.
S. TERRAPLEN = 83.71 m2.

PK 0+300

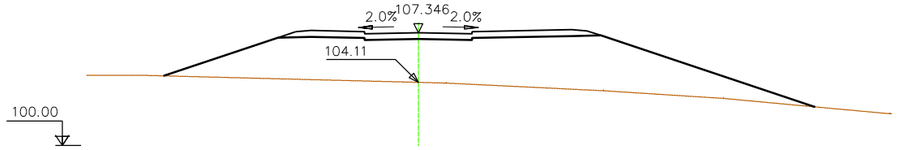

S. FIRME = 8.11 m2.
S. TERRAPLEN = 97.56 m2.

PK 0+460

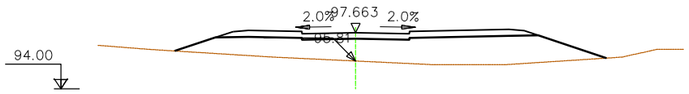

S. FIRME = 8.11 m2.
S. TERRAPLEN = 37.46 m2.

PK 0+440

S. FIRME = 8.11 m2.
S. TERRAPLEN = 29.58 m2.

PK 0+420

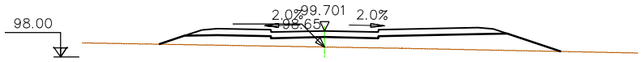

S. FIRME = 8.11 m2.
S. TERRAPLEN = 18.14 m2.

PK 0+400

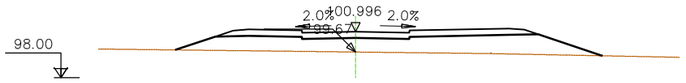

S. FIRME = 8.11 m2.
S. TERRAPLEN = 25.33 m2.

PK 0+580

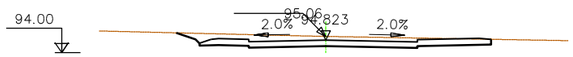

S. FIRME = 7.62 m2.
S. D TIERRA = 12.45 m2.

PK 0+560

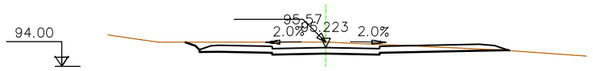

S. FIRME = 7.92 m2.
S. D TIERRA = 10.68 m2.
S. TERRAPLEN = 0.00 m2.

PK 0+540

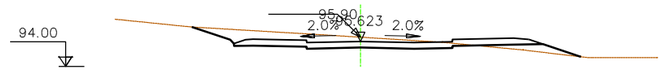

S. FIRME = 7.87 m2.
S. D TIERRA = 11.70 m2.
S. TERRAPLEN = 1.79 m2.

PK 0+520

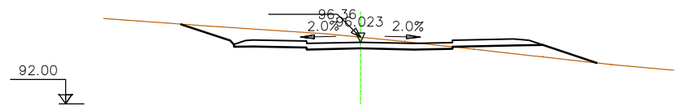

S. FIRME = 7.87 m2.
S. D TIERRA = 12.85 m2.
S. TERRAPLEN = 3.73 m2.

PK 0+500

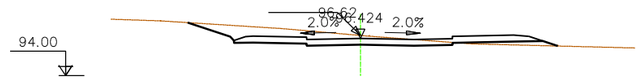

S. FIRME = 7.87 m2.
S. D TIERRA = 11.07 m2.
S. TERRAPLEN = 1.10 m2.

PK 0+480

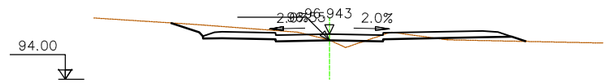

S. FIRME = 7.92 m2.
S. D TIERRA = 6.61 m2.
S. TERRAPLEN = 1.56 m2.

PK 0+584.308

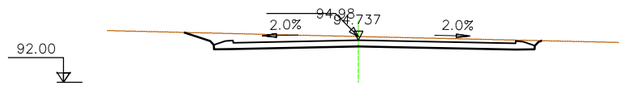

S. FIRME = 8.48 m2.
S. D TIERRA = 15.87 m2.

PARC **DE L'ALBA**
CERDANYOLA DEL VALLÈS
BARCELONA / CATALUNYA

CONSORCI URBANÍSTIC DEL CENTRE DIRECCIONAL DE CERDANYOLA DEL VALLÈS

Ajuntament de Cerdanyola del Vallès

INCASÒL Institut Català del Sòl

Autor del Projecte:

ALBERT NOGUERA i GROS

Projecte:

PROJECTE D'OBRES BÀSIQUES D'URBANITZACIÓ DEL SECTOR
PARC DE L'ALBA DE CERDANYOLA DEL VALLÈS

VIST I PLAU/MST I PLAU: EL CAP DE SERVEI DE TERRITORI DE L'AJUNTAMENT DE CERDANYOLA DEL VALLÈS

VIST I PLAU/MST I PLAU: EL CAP DE LA UNITAT DE PLANEJAMENT DE L'INSTITUT CATALÀ DEL SÒL

Emplaçament:

CERDANYOLA DEL VALLÈS

Títol del Plànol:

DEFINICIÓ GEOMÈTRICA:
PERFILS TRANSVERSALS
EIX 4b Full 03 de 03

Escala:
H:1/400
V:
0 2 m

Data: Setembre 2021

Nombre Plànol: 2. 06.1.3

Nom. de fitxer: 06.1.3.DWG

FULL 11 DE 79

PK 0+060

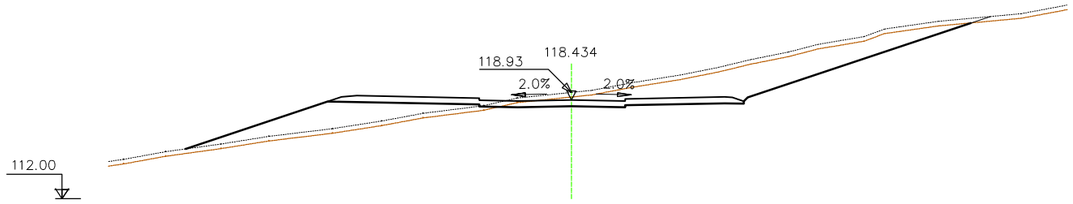

S. FIRME = 10.81 m2.
S. D TIERRA = 36.29 m2.
S. TERRAPLEN = 23.37 m2.
S. VEGETAL = 15.57 m2.

PK 0+140

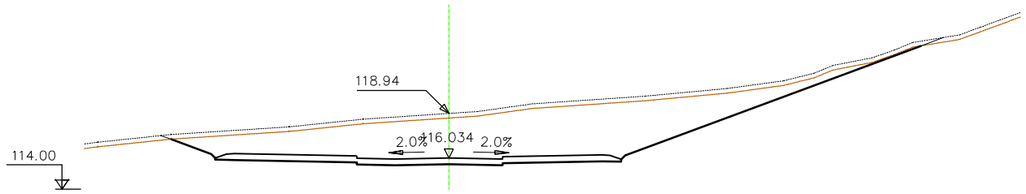

S. FIRME = 10.67 m2.
S. D TIERRA = 101.16 m2.
S. VEGETAL = 15.00 m2.

PK 0+040

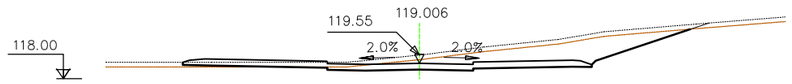

S. FIRME = 10.77 m2.
S. D TIERRA = 21.39 m2.
S. TERRAPLEN = 0.46 m2.
S. VEGETAL = 10.12 m2.

PK 0+120

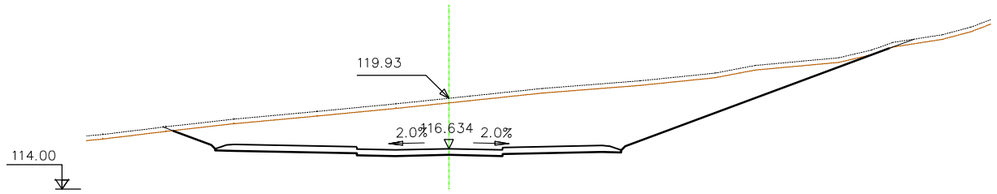

S. FIRME = 10.67 m2.
S. D TIERRA = 114.58 m2.
S. VEGETAL = 14.39 m2.

PK 0+020

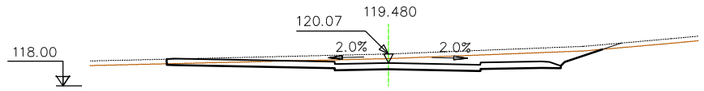

S. FIRME = 10.48 m2.
S. D TIERRA = 17.10 m2.
S. TERRAPLEN = 0.00 m2.
S. VEGETAL = 8.72 m2.

PK 0+100

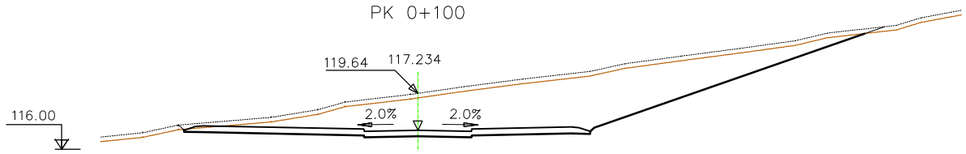

S. FIRME = 10.72 m2.
S. D TIERRA = 86.57 m2.
S. VEGETAL = 13.58 m2.

PK 0+000

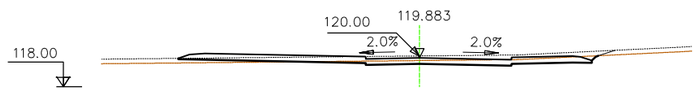

S. FIRME = 10.81 m2.
S. D TIERRA = 4.77 m2.
S. TERRAPLEN = 0.97 m2.
S. VEGETAL = 8.39 m2.

PK 0+080

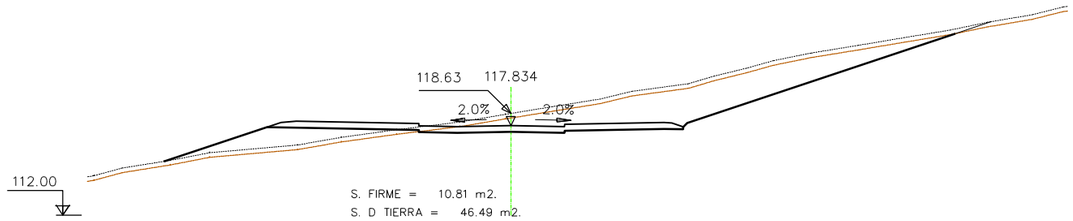

S. FIRME = 10.81 m2.
S. D TIERRA = 46.49 m2.
S. TERRAPLEN = 14.78 m2.
S. VEGETAL = 15.84 m2.

PARC **DE L'ALBA**
CERDANYOLA DEL VALLÈS
BARCELONA / CATALUNYA

CONSORCI URBANÍSTIC DEL CENTRE DIRECCIONAL DE CERDANYOLA DEL VALLÈS

Ajuntament de Cerdanyola del Vallès

INCASÒL Institut Català del Sòl

Autor del Projecte:

ALBERT NOGUERA i GROS

Projecte:

PROJECTE D'OBRES BÀSIQUES D'URBANITZACIÓ DEL SECTOR
PARC DE L'ALBA DE CERDANYOLA DEL VALLÈS

VIST I PLANMIST I PLAU:
EL CAP DE SERVEI DE TERRITORI DE L'AJUNTAMENT **DE CERDANYOLA DEL VALLÈS**

VIST I PLANMIST I PLAU:
EL CAP DE LA UNITAT DE PLANEJAMENT DE **L'INSTITUT CATALÀ DEL SÒL**

Emplaçament:

CERDANYOLA DEL VALLÈS

Títol del Plànol:

DEFINICIÓ GEOMÈTRICA:
PERFILS TRANSVERSALS

EIX 5 Full 01 de 03

Escala:

H:1/400
V:

0 2 m

Data: Setembre 2021

Nombre Plànol 2. 06.1.3

Nom. de fitxer: 06.1.3.DWG

FULL 12 DE 79

PK 0+240

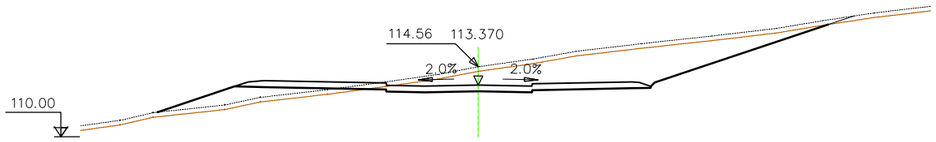

S. FIRME = 10.78 m2.
S. D TIERRA = 40.95 m2.
S. TERRAPLEN = 9.82 m2.
S. VEGETAL = 13.39 m2.

PK 0+220

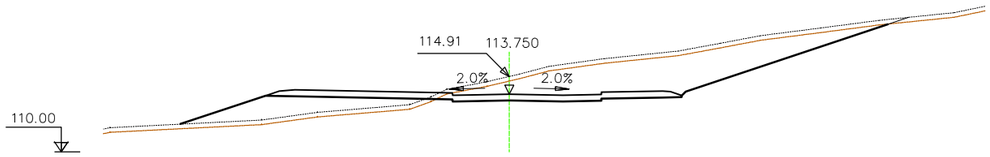

S. FIRME = 10.78 m2.
S. D TIERRA = 46.41 m2.
S. TERRAPLEN = 18.17 m2.
S. VEGETAL = 14.06 m2.

PK 0+200

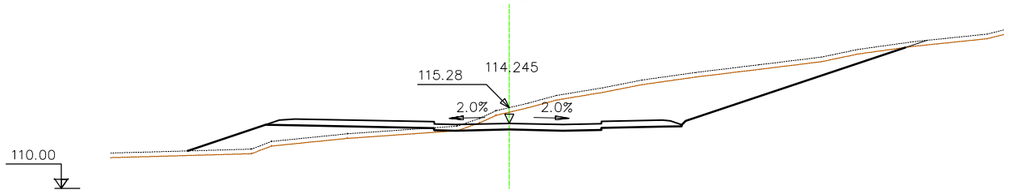

S. FIRME = 10.75 m2.
S. D TIERRA = 47.24 m2.
S. TERRAPLEN = 14.33 m2.
S. VEGETAL = 14.28 m2.

PK 0+180

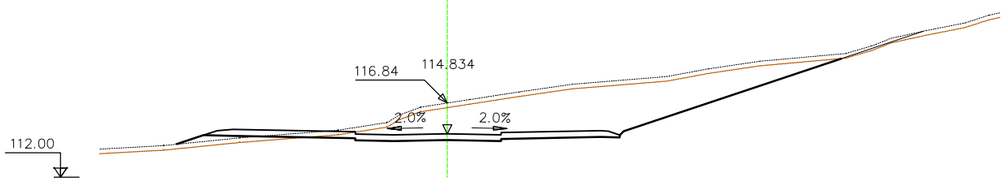

S. FIRME = 10.81 m2.
S. D TIERRA = 63.70 m2.
S. TERRAPLEN = 3.17 m2.
S. VEGETAL = 13.95 m2.

PK 0+160

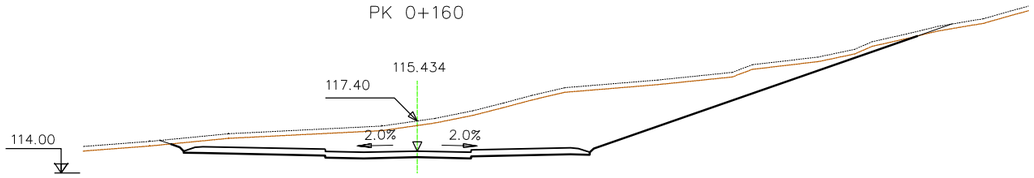

S. FIRME = 10.67 m2.
S. D TIERRA = 90.11 m2.
S. VEGETAL = 15.11 m2.

PK 0+340

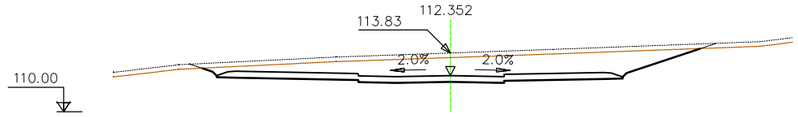

S. FIRME = 10.64 m2.
S. D TIERRA = 41.01 m2.
S. VEGETAL = 10.03 m2.

PK 0+320

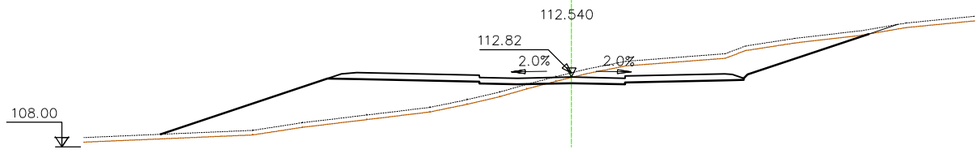

S. FIRME = 10.78 m2.
S. D TIERRA = 20.19 m2.
S. TERRAPLEN = 44.02 m2.
S. VEGETAL = 14.16 m2.

PK 0+300

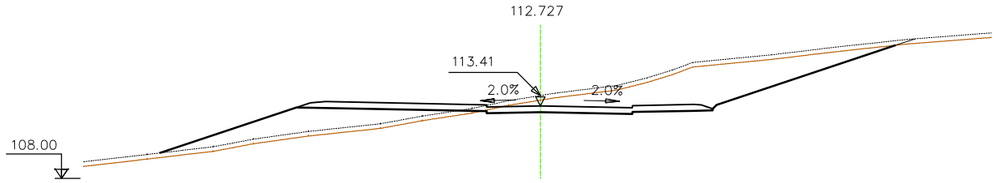

S. FIRME = 10.78 m2.
S. D TIERRA = 37.77 m2.
S. TERRAPLEN = 23.27 m2.
S. VEGETAL = 14.59 m2.

PK 0+280

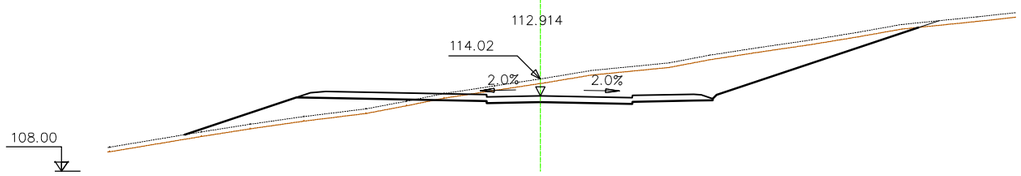

S. FIRME = 10.78 m2.
S. D TIERRA = 43.00 m2.
S. TERRAPLEN = 14.95 m2.
S. VEGETAL = 14.57 m2.

PK 0+260

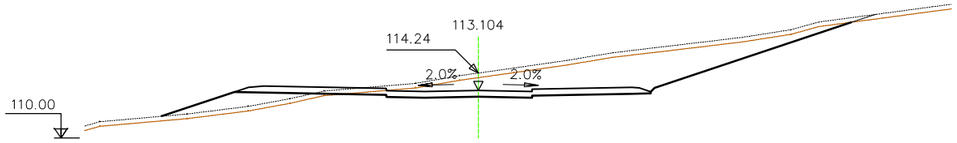

S. FIRME = 10.78 m2.
S. D TIERRA = 41.79 m2.
S. TERRAPLEN = 8.74 m2.
S. VEGETAL = 13.73 m2.

PARC **DE L'ALBA**
CERDANYOLA DEL VALLÈS
BARCELONA / CATALUNYA

CONSORCI URBANÍSTIC DEL CENTRE DIRECCIONAL DE CERDANYOLA DEL VALLÈS

Ajuntament de Cerdanyola del Vallès

INCASÒL Institut Català del Sòl

Autor del Projecte:
ALBERT NOGUERA i GROS

Projecte:
PROJECTE D'OBRES BÀSIQUES D'URBANITZACIÓ DEL SECTOR PARC DE L'ALBA DE CERDANYOLA DEL VALLÈS

VIST I PLAUMST I PLAU: EL CAP DE SERVEI DE TERRITORI DE L'AJUNTAMENT DE CERDANYOLA DEL VALLÈS

VIST I PLAUMST I PLAU: EL CAP DE LA UNITAT DE PLANEJAMENT DE L'INSTITUT CATALÀ DEL SÒL

Emplaçament:
CERDANYOLA DEL VALLÈS

Títol del Plànol:
DEFINICIÓ GEOMÈTRICA:
PERFILS TRANSVERSALS
EIX 5 Full 02 de 03

Escala:
H:1/400
V:

Data: Setembre 2021

Nombre Plànol: 2. 06.1.3

Nom. de fitxer: 06.1.3.DWG

FULL 13 DE 79

PK 0+460

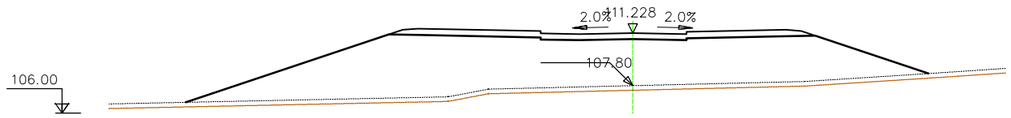

S. FIRME = 10.92 m2.
S. TERRAPLEN = 143.82 m2.
S. VEGETAL = 14.55 m2.

PK 0+440

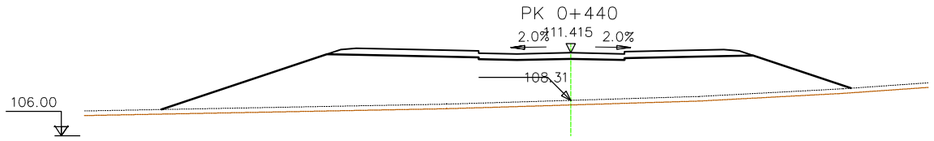

S. FIRME = 10.92 m2.
S. TERRAPLEN = 119.14 m2.
S. VEGETAL = 13.51 m2.

PK 0+420

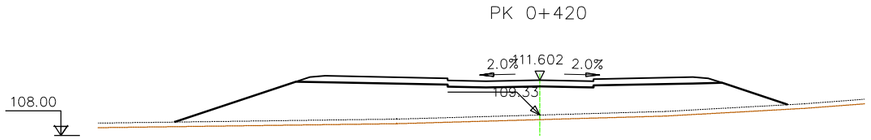

S. FIRME = 10.92 m2.
S. TERRAPLEN = 81.52 m2.
S. VEGETAL = 12.00 m2.

PK 0+400

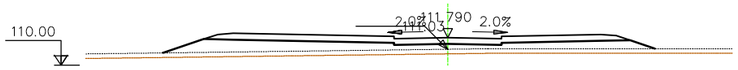

S. FIRME = 10.97 m2.
S. TERRAPLEN = 25.67 m2.
S. VEGETAL = 9.65 m2.

PK 0+380

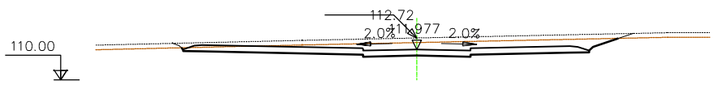

S. FIRME = 10.69 m2.
S. D TIERRA = 18.98 m2.
S. VEGETAL = 8.77 m2.

PK 0+360

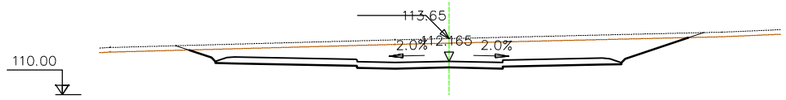

S. FIRME = 10.64 m2.
S. D TIERRA = 41.55 m2.
S. VEGETAL = 10.06 m2.

PK 0+500

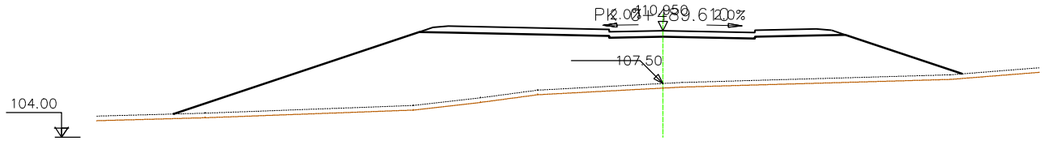

S. FIRME = 10.92 m2.
S. TERRAPLEN = 158.32 m2.
S. VEGETAL = 15.45 m2.

PK 0+480

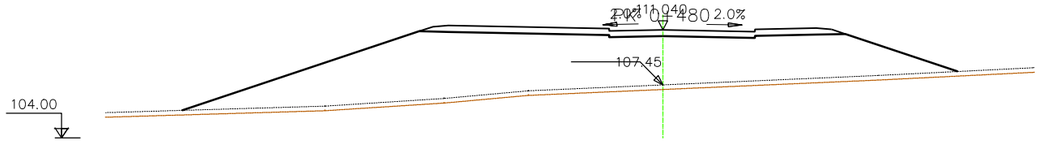

S. FIRME = 10.92 m2.
S. TERRAPLEN = 155.60 m2.
S. VEGETAL = 15.18 m2.

PK 0+100

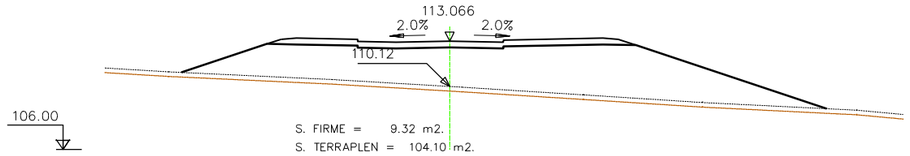

S. FIRME = 9.32 m2.
S. TERRAPLEN = 104.10 m2.
S. VEGETAL = 12.63 m2.

PK 0+080

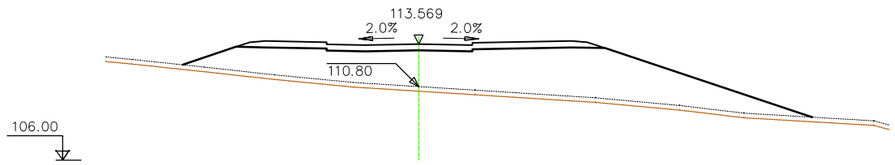

S. FIRME = 9.32 m2.
S. TERRAPLEN = 96.03 m2.
S. VEGETAL = 12.33 m2.

PK 0+060

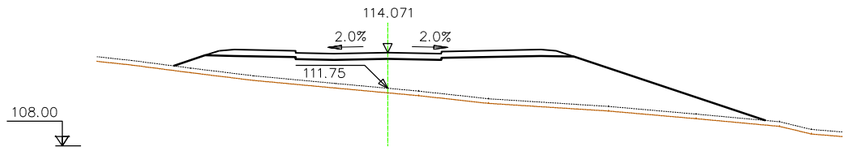

S. FIRME = 9.32 m2.
S. TERRAPLEN = 79.84 m2.
S. VEGETAL = 11.58 m2.

PK 0+040

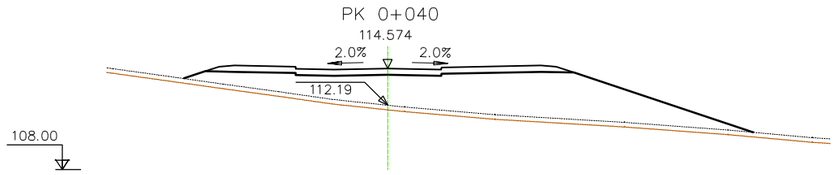

S. FIRME = 9.32 m2.
S. TERRAPLEN = 76.33 m2.
S. VEGETAL = 11.16 m2.

PK 0+020

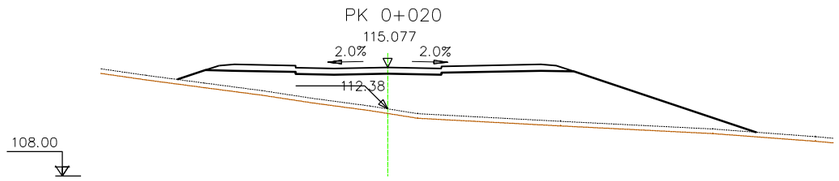

S. FIRME = 9.32 m2.
S. TERRAPLEN = 84.62 m2.
S. VEGETAL = 11.33 m2.

PK 0+000

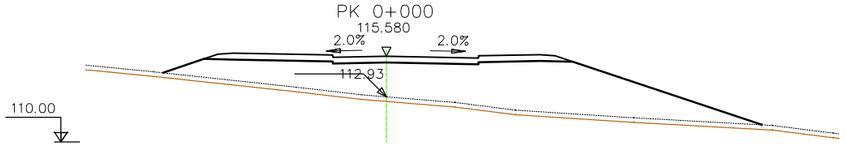

S. FIRME = 9.32 m2.
S. TERRAPLEN = 89.08 m2.
S. VEGETAL = 11.74 m2.

PK 0+180

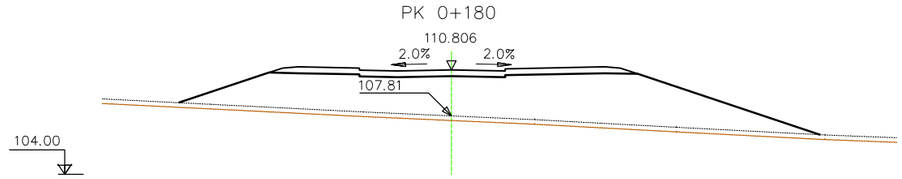

S. FIRME = 9.32 m2.
S. TERRAPLEN = 103.62 m2.
S. VEGETAL = 12.56 m2.

PK 0+160

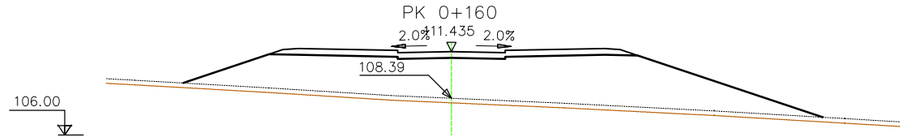

S. FIRME = 9.37 m2.
S. TERRAPLEN = 104.14 m2.
S. VEGETAL = 12.53 m2.

PK 0+140

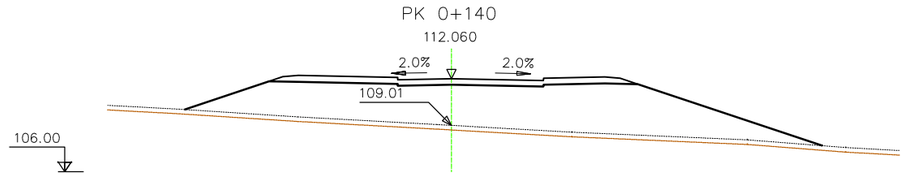

S. FIRME = 9.32 m2.
S. TERRAPLEN = 102.88 m2.
S. VEGETAL = 12.49 m2.

PK 0+120

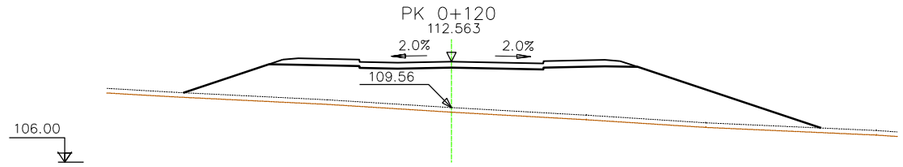

S. FIRME = 9.27 m2.
S. TERRAPLEN = 101.94 m2.
S. VEGETAL = 12.47 m2.

PK 0+280

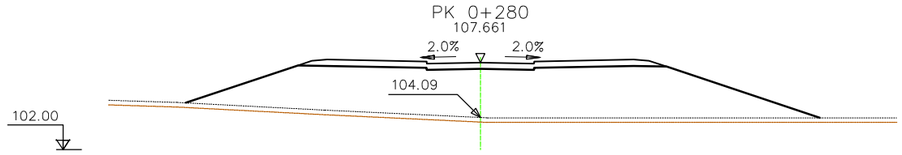

S. FIRME = 9.37 m2.
S. TERRAPLEN = 114.90 m2.
S. VEGETAL = 12.43 m2.

PK 0+260

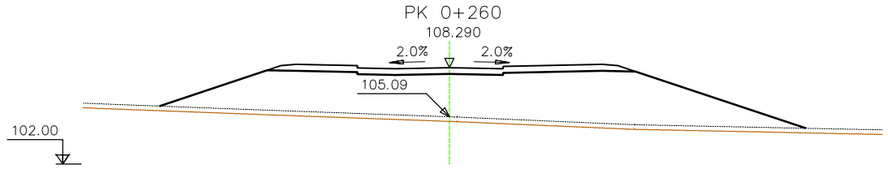

S. FIRME = 9.32 m2.
S. TERRAPLEN = 110.83 m2.
S. VEGETAL = 12.65 m2.

PK 0+240

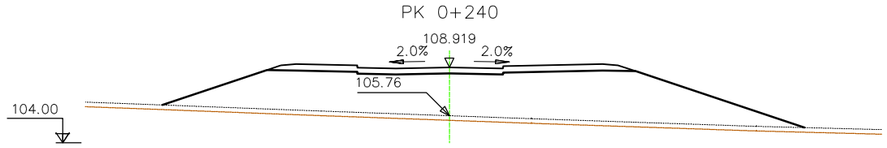

S. FIRME = 9.32 m2.
S. TERRAPLEN = 107.94 m2.
S. VEGETAL = 12.58 m2.

PK 0+220

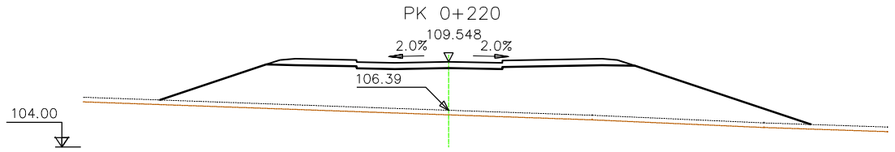

S. FIRME = 9.32 m2.
S. TERRAPLEN = 109.20 m2.
S. VEGETAL = 12.74 m2.

PK 0+200

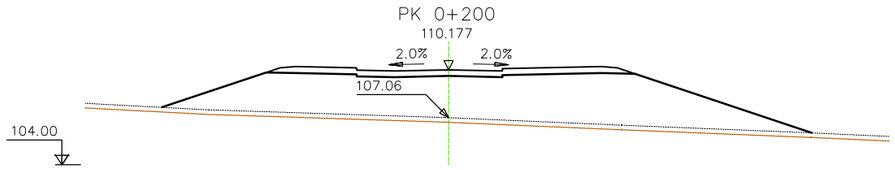

S. FIRME = 9.32 m2.
S. TERRAPLEN = 109.32 m2.
S. VEGETAL = 12.74 m2.

PK 0+380

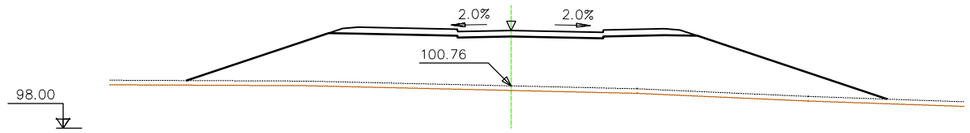

S. FIRME = 9.32 m2.
S. TERRAPLEN = 129.64 m2.
S. VEGETAL = 13.72 m2.

PK 0+360

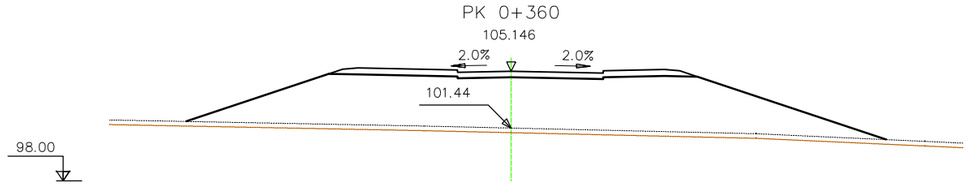

S. FIRME = 9.32 m2.
S. TERRAPLEN = 131.88 m2.
S. VEGETAL = 13.71 m2.

PK 0+340

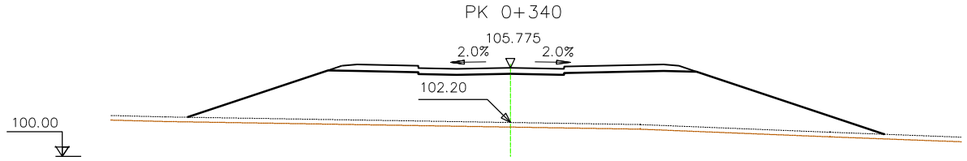

S. FIRME = 9.32 m2.
S. TERRAPLEN = 128.75 m2.
S. VEGETAL = 13.65 m2.

PK 0+320

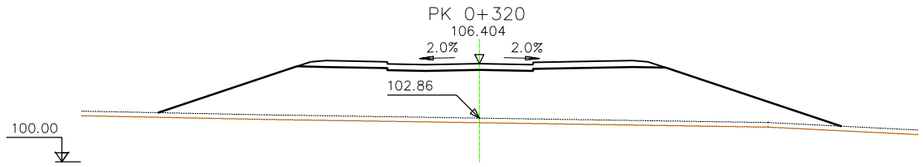

S. FIRME = 9.32 m2.
S. TERRAPLEN = 124.84 m2.
S. VEGETAL = 13.37 m2.

PK 0+300

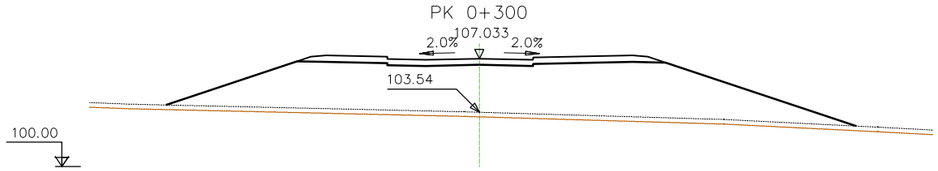

S. FIRME = 9.32 m2.
S. TERRAPLEN = 125.22 m2.
S. VEGETAL = 13.51 m2.

PK 0+460

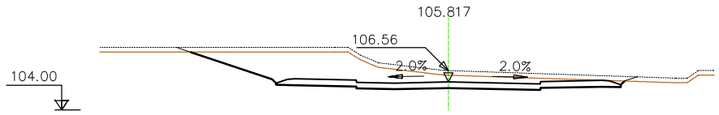

S. FIRME = 8.94 m2.
S. D TIERRA = 31.69 m2.
S. VEGETAL = 8.75 m2.

PK 0+440

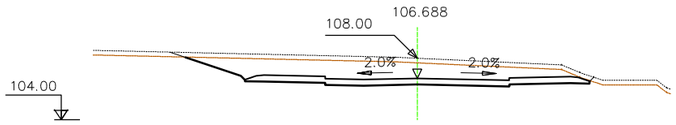

S. FIRME = 8.94 m2.
S. D TIERRA = 31.94 m2.
S. VEGETAL = 8.11 m2.

PK 0+420

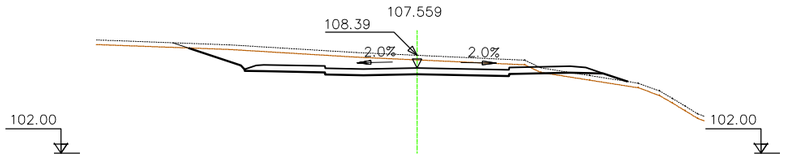

S. FIRME = 9.13 m2.
S. D TIERRA = 21.20 m2.
S. TERRAPLEN = 1.85 m2.
S. VEGETAL = 8.74 m2.

PK 0+400

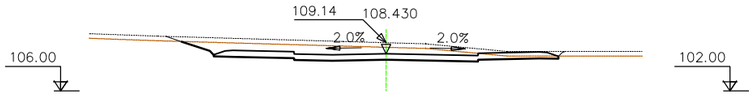

S. FIRME = 8.94 m2.
S. D TIERRA = 16.50 m2.
S. VEGETAL = 7.59 m2.

PK 0+520.324

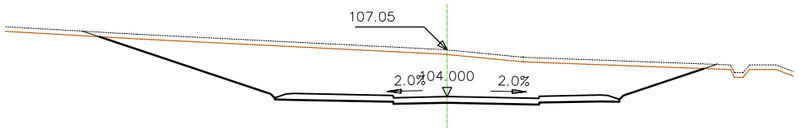

S. FIRME = 8.99 m2.
S. D TIERRA = 92.47 m2.
S. VEGETAL = 12.14 m2.

PK 0+520

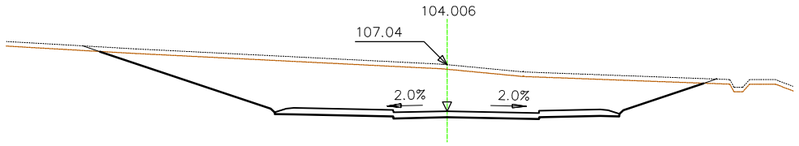

S. FIRME = 8.99 m2.
S. D TIERRA = 92.07 m2.
S. VEGETAL = 12.12 m2.

PK 0+500

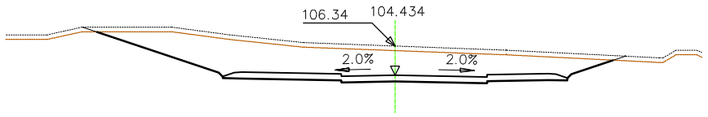

S. FIRME = 8.99 m2.
S. D TIERRA = 57.46 m2.
S. VEGETAL = 10.37 m2.

PK 0+480

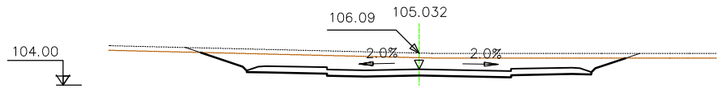

S. FIRME = 8.94 m2.
S. D TIERRA = 29.06 m2.
S. VEGETAL = 8.61 m2.

PK 0+060

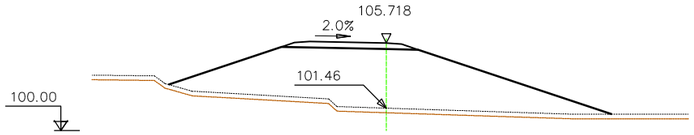

S. FIRME = 3.03 m2.
S. TERRAPLEN = 78.86 m2.
S. VEGETAL = 8.67 m2.

PK 0+040

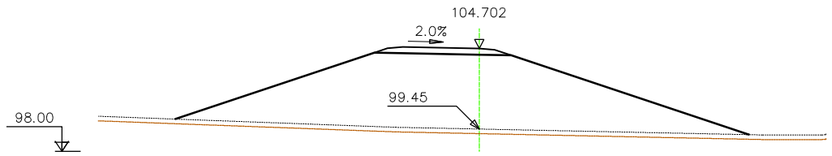

S. FIRME = 3.03 m2.
S. TERRAPLEN = 123.51 m2.
S. VEGETAL = 11.24 m2.

PK 0+020

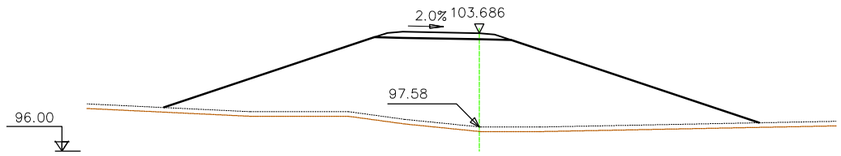

S. FIRME = 3.03 m2.
S. TERRAPLEN = 141.59 m2.
S. VEGETAL = 11.67 m2.

PK 0+91.043

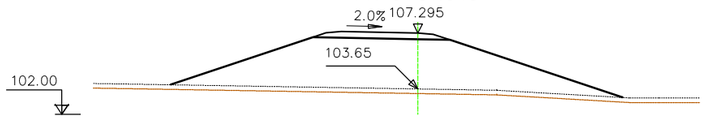

S. FIRME = 3.03 m2.
S. TERRAPLEN = 70.80 m2.
S. VEGETAL = 8.86 m2.

PK 0+000

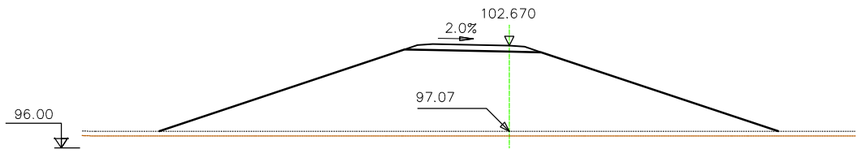

S. FIRME = 3.03 m2.
S. TERRAPLEN = 141.72 m2.
S. VEGETAL = 12.13 m2.

PK 0+080

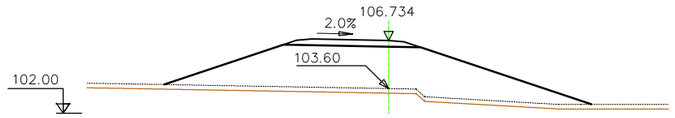

S. FIRME = 3.03 m2.
S. TERRAPLEN = 62.09 m2.
S. VEGETAL = 8.38 m2.

PARC **DE L'ALBA**
CERDANYOLA DEL VALLÈS
BARCELONA / CATALUNYA

CONSORCI URBANÍSTIC DEL CENTRE DIRECCIONAL DE CERDANYOLA DEL VALLÈS

Ajuntament de Cerdanyola del Vallès

INCASÒL Institut Català del Sòl

Autor del Projecte:

ALBERT NOGUERA i GROS

Projecte:

PROJECTE D'OBRES BÀSIQUES D'URBANITZACIÓ DEL SECTOR PARC DE L'ALBA DE CERDANYOLA DEL VALLÉS

VIST I PLAUMST I PLAU: EL CAP DE SERVEI DE TERRITORI DE L'AJUNTAMENT DE CERDANYOLA DEL VALLÈS

VIST I PLAUMST I PLAU: EL CAP DE LA UNITAT DE PLANEJAMENT DE L'INSTITUT CATALÀ DEL SÒL

Emplaçament:

CERDANYOLA DEL VALLÈS

Títol del Plànol:

DEFINICIÓ GEOMÈTRICA:
PERFILS TRANSVERSALS

EIX Ep - e

Escala:
H:1/400
V:

Data: Setembre 2021

Nombre Plànol: 2. 06.1.3

Nom. de fitxer: 06.1.3.DWG

FULL 18 DE 79

PK 0+080

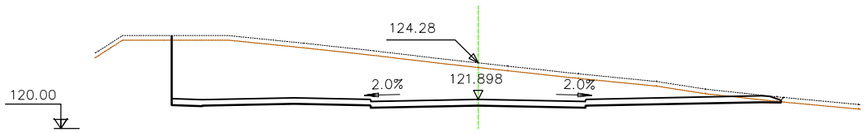

S. FIRME = 16.07 m2.
S. D TIERRA = 97.52 m2.
S. VEGETAL = 11.94 m2.

PK 0+060

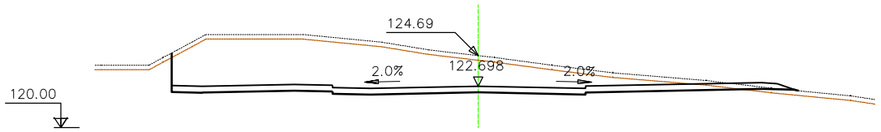

S. FIRME = 16.26 m2.
S. D TIERRA = 79.09 m2.
S. TERRAPLEN = 0.77 m2.
S. VEGETAL = 12.26 m2.

PK 0+040

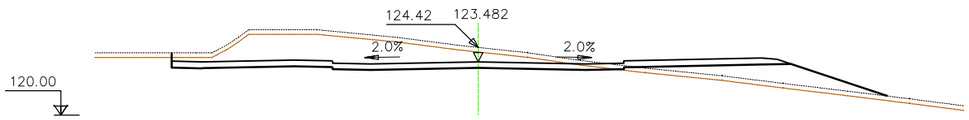

S. FIRME = 16.13 m2.
S. D TIERRA = 37.53 m2.
S. TERRAPLEN = 15.75 m2.
S. VEGETAL = 14.00 m2.

PK 0+020

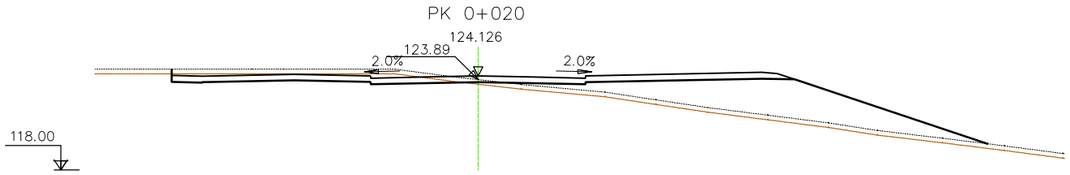

S. FIRME = 16.26 m2.
S. D TIERRA = 8.92 m2.
S. TERRAPLEN = 49.06 m2.
S. VEGETAL = 15.98 m2.

PK 0+000

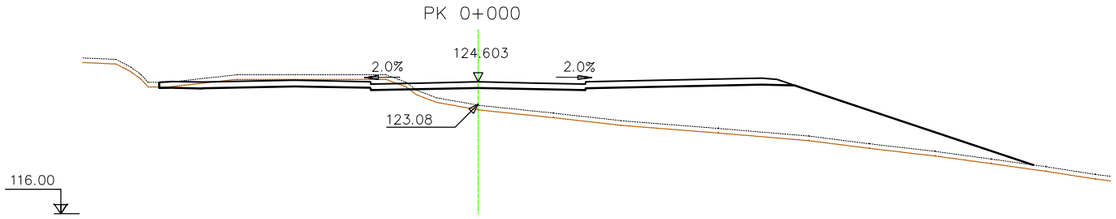

S. FIRME = 16.58 m2.
S. D TIERRA = 7.08 m2.
S. TERRAPLEN = 84.99 m2.
S. VEGETAL = 17.12 m2.

PK 0+180

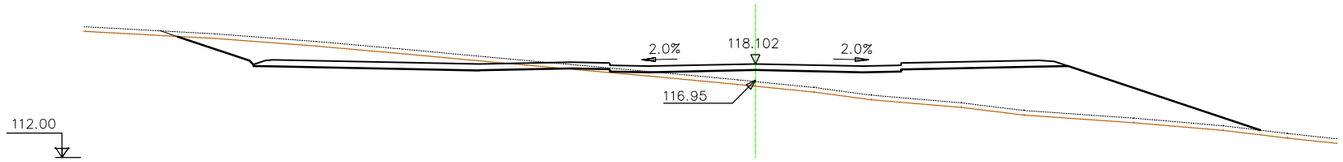

S. FIRME = 21.34 m2.
S. D TIERRA = 22.07 m2.
S. TERRAPLEN = 72.14 m2.
S. VEGETAL = 21.37 m2.

PK 0+160

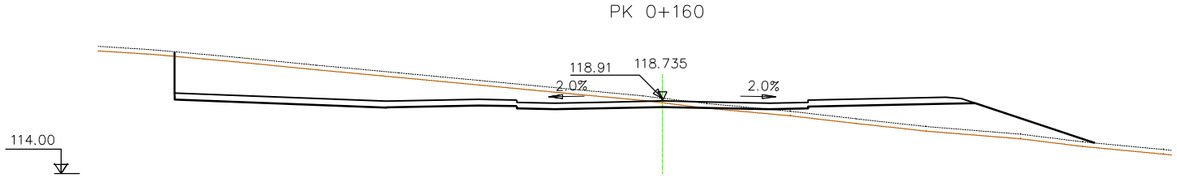

S. FIRME = 21.10 m2.
S. D TIERRA = 55.13 m2.
S. TERRAPLEN = 26.70 m2.
S. VEGETAL = 18.01 m2.

PK 0+140

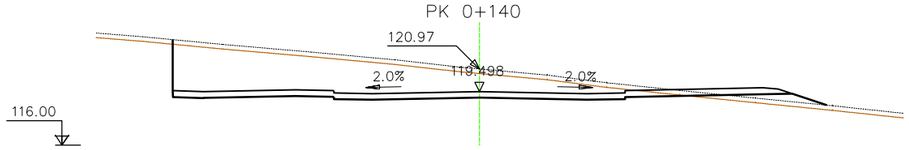

S. FIRME = 16.13 m2.
S. D TIERRA = 63.57 m2.
S. TERRAPLEN = 4.10 m2.
S. VEGETAL = 12.80 m2.

PK 0+120

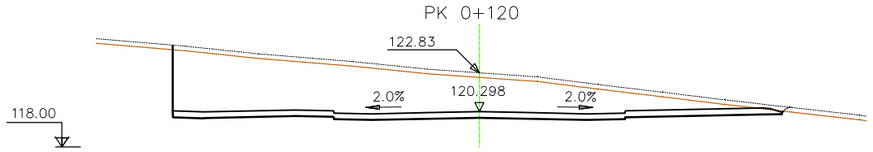

S. FIRME = 15.99 m2.
S. D TIERRA = 101.35 m2.
S. VEGETAL = 12.00 m2.

PK 0+100

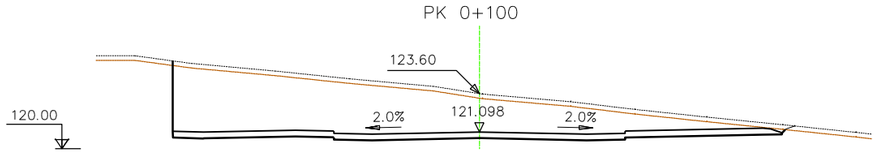

S. FIRME = 15.99 m2.
S. D TIERRA = 105.82 m2.
S. VEGETAL = 12.07 m2.

PK 0+280

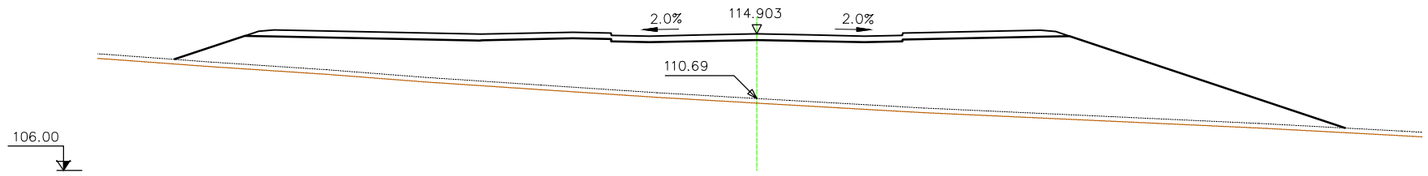

S. FIRME = 21.48 m2.
S. TERRAPLEN = 256.11 m2.
S. VEGETAL = 22.92 m2.

PK 0+260

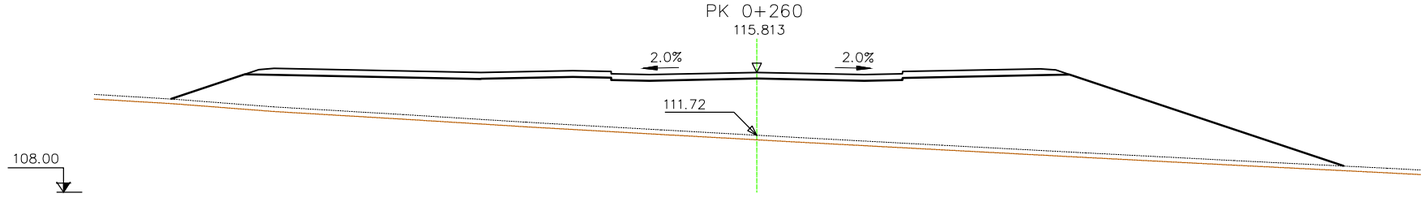

S. FIRME = 21.48 m2.
S. TERRAPLEN = 253.10 m2.
S. VEGETAL = 22.96 m2.

PK 0+240

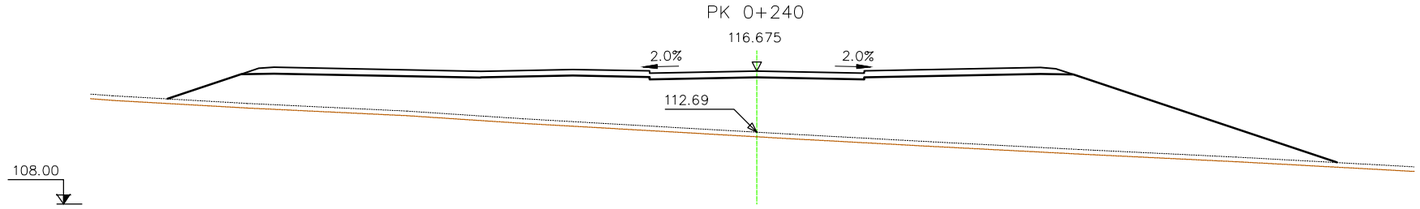

S. FIRME = 21.69 m2.
S. TERRAPLEN = 245.53 m2.
S. VEGETAL = 22.90 m2.

PK 0+220

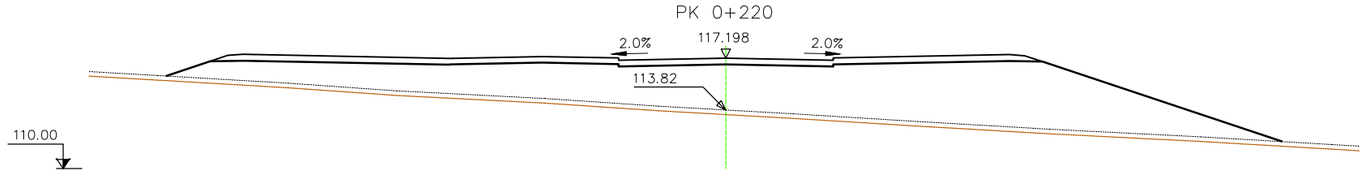

S. FIRME = 21.69 m2.
S. TERRAPLEN = 200.87 m2.
S. VEGETAL = 21.85 m2.

PK 0+200

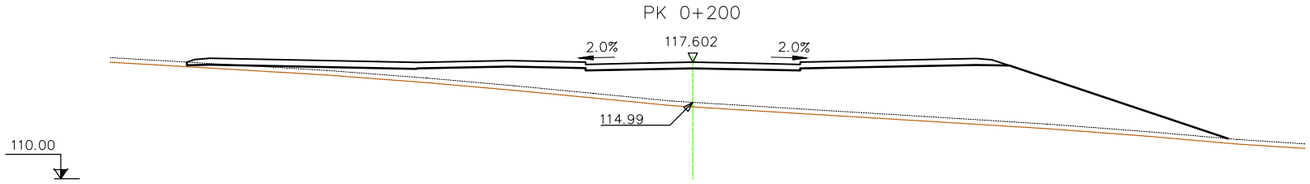

S. FIRME = 21.63 m2.
S. TERRAPLEN = 133.91 m2.
S. VEGETAL = 20.39 m2.

PK 0+380

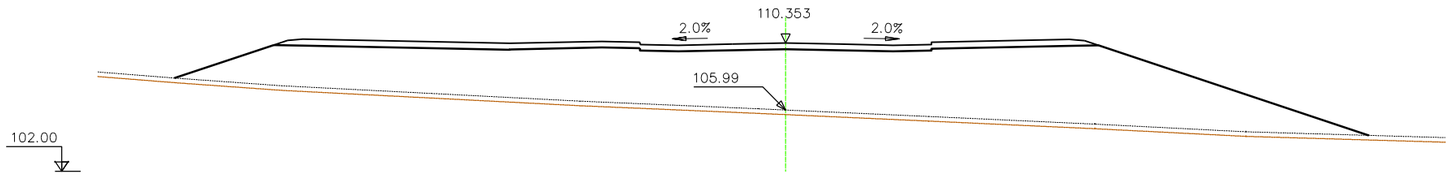

S. FIRME = 21.48 m2.
S. TERRAPLEN = 277.62 m2.
S. VEGETAL = 23.37 m2.

PK 0+360

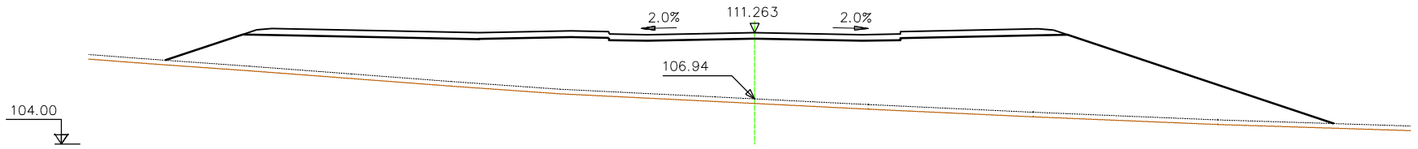

S. FIRME = 21.48 m2.
S. TERRAPLEN = 264.16 m2.
S. VEGETAL = 22.87 m2.

PK 0+340

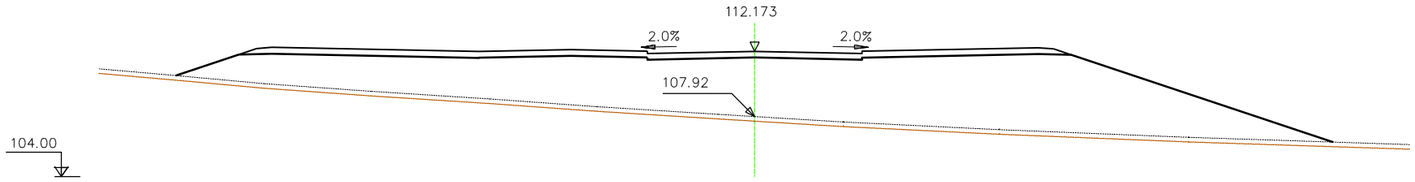

S. FIRME = 21.69 m2.
S. TERRAPLEN = 256.37 m2.
S. VEGETAL = 22.65 m2.

PK 0+320

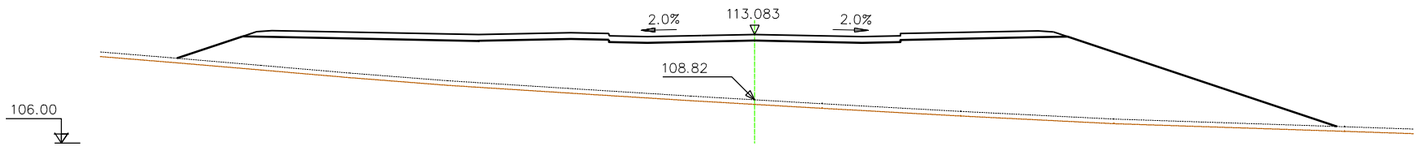

S. FIRME = 21.48 m2.
S. TERRAPLEN = 258.43 m2.
S. VEGETAL = 22.70 m2.

PK 0+300

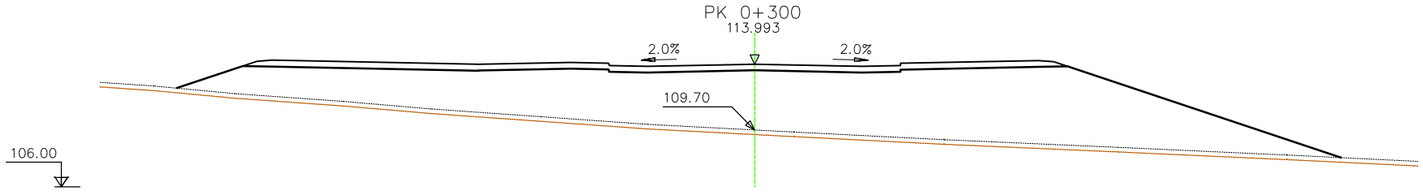

S. FIRME = 21.48 m2.
S. TERRAPLEN = 258.25 m2.
S. VEGETAL = 22.80 m2.

PK 0+480

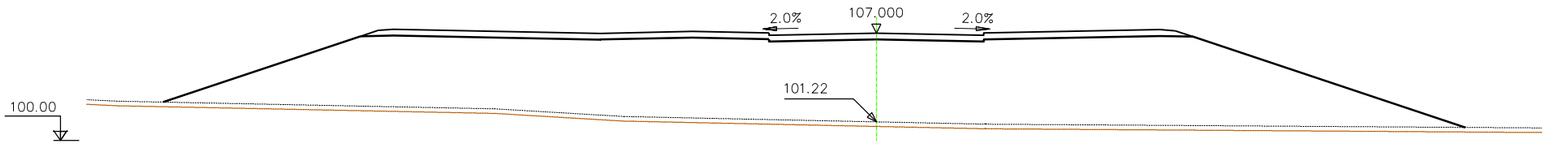

S. FIRME = 21.69 m2.
S. TERRAPLEN = 388.70 m2.
S. VEGETAL = 25.48 m2.

PK 0+460

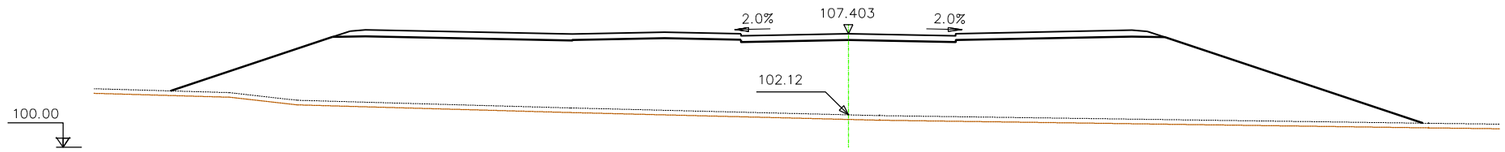

S. FIRME = 21.69 m2.
S. TERRAPLEN = 348.93 m2.
S. VEGETAL = 24.50 m2.

PK 0+440

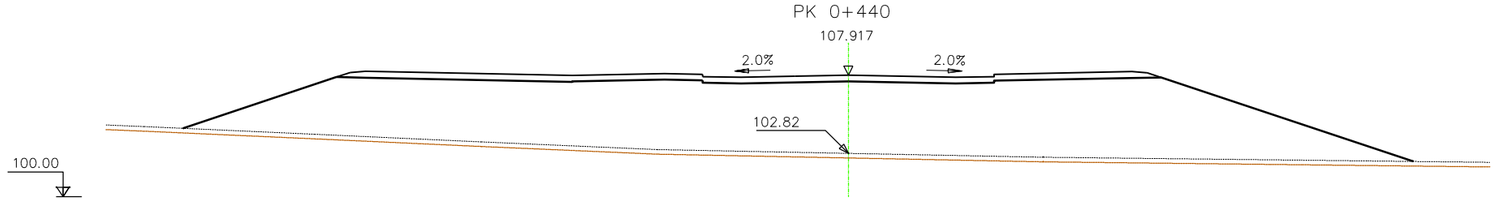

S. FIRME = 21.48 m2.
S. TERRAPLEN = 329.33 m2.
S. VEGETAL = 24.08 m2.

PK 0+420

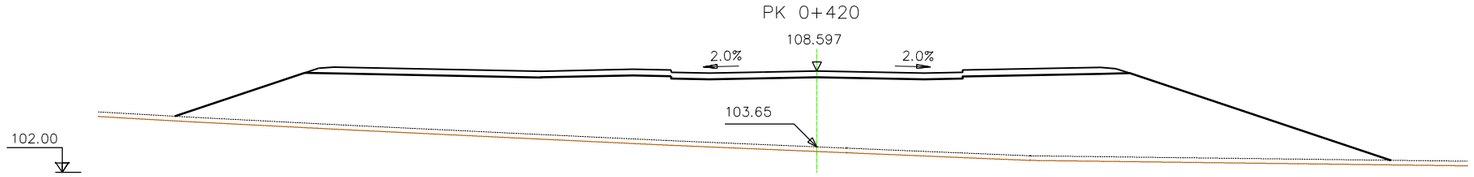

S. FIRME = 21.48 m2.
S. TERRAPLEN = 314.37 m2.
S. VEGETAL = 23.80 m2.

PK 0+400

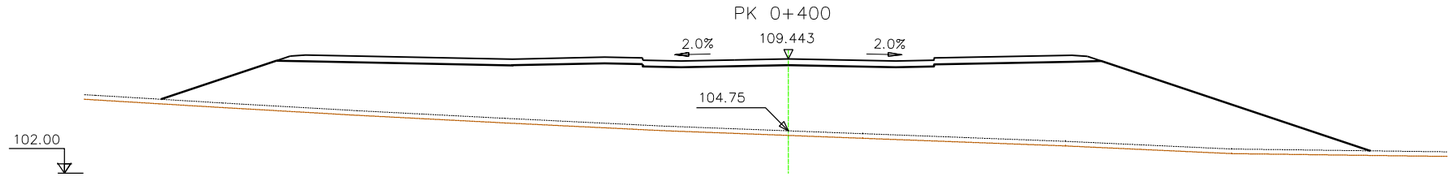

C:\Users\Administrador\Desktop\Carpeta Compartida\Arxiu\Parc de l'Alba - Cerdanyola del Vallès - Projecte Urbanització - Sector 1 - Fase 1.dwg

PARC **DE L'ALBA**
CERDANYOLA DEL VALLÈS
BARCELONA / CATALUNYA

CONSORCI URBANÍSTIC DEL CENTRE DIRECCIONAL DE CERDANYOLA DEL VALLÈS

Ajuntament de Cerdanyola del Vallès

INCASÒL Institut Català del Sòl

Autor del Projecte:
ALBERT NOGUERA i GROS

Projecte:
PROJECTE D'OBRES BÀSIQUES D'URBANITZACIÓ DEL SECTOR PARC DE L'ALBA DE CERDANYOLA DEL VALLÈS

VIST I PLAUMST I PLAU:
EL CAP DE SERVEI DE TERRITORI DE L'AJUNTAMENT DE CERDANYOLA DEL VALLÈS

VIST I PLAUMST I PLAU:
EL CAP DE LA UNITAT DE PLANEJAMENT DE L'INSTITUT CATALÀ DEL SÒL

Emplaçament:
CERDANYOLA DEL VALLÈS

Títol del Plànol:
DEFINICIÓ GEOMÈTRICA:
PERFILS TRANSVERSALS
EIX 7 Full 04 de 14

Escala:
H:1/400
V:
0 2 m

Data: Setembre 2021

Nombre Plànol: 2. 06.1.3

Nom. de fitxer: 06.1.3.DWG

FULL 22 DE 79

PK 0+580

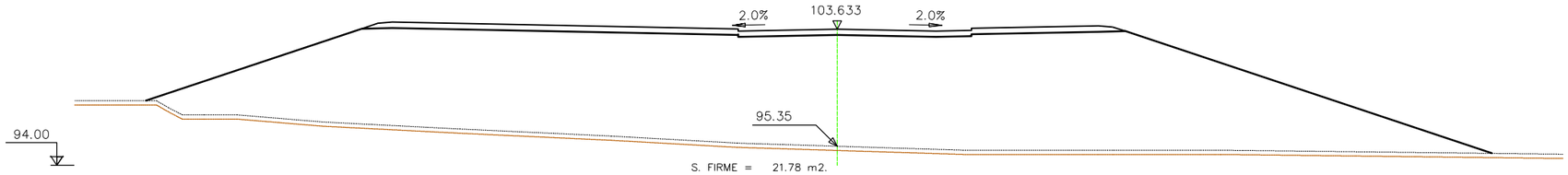

S. FIRME = 21.78 m2.
S. TERRAPLEN = 605.62 m2.
S. VEGETAL = 28.59 m2.

PK 0+560

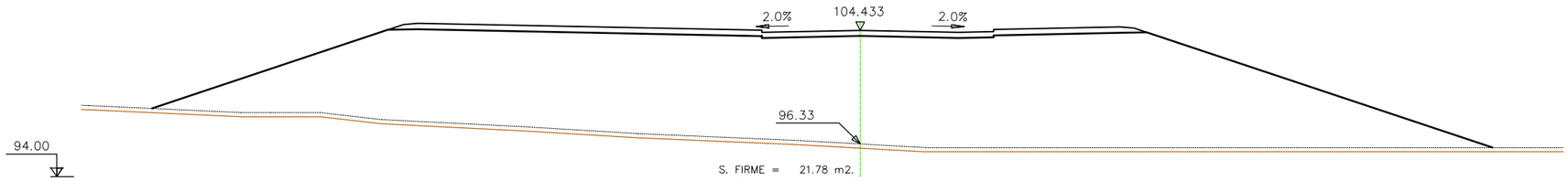

S. FIRME = 21.78 m2.
S. TERRAPLEN = 582.36 m2.
S. VEGETAL = 28.66 m2.

PK 0+540

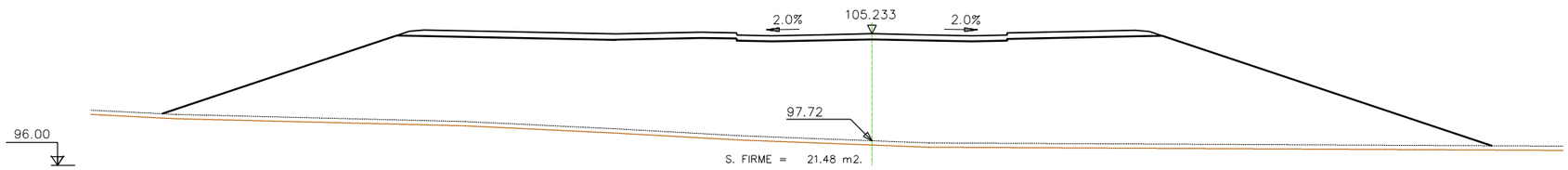

S. FIRME = 21.48 m2.
S. TERRAPLEN = 528.61 m2.
S. VEGETAL = 28.04 m2.

PK 0+520

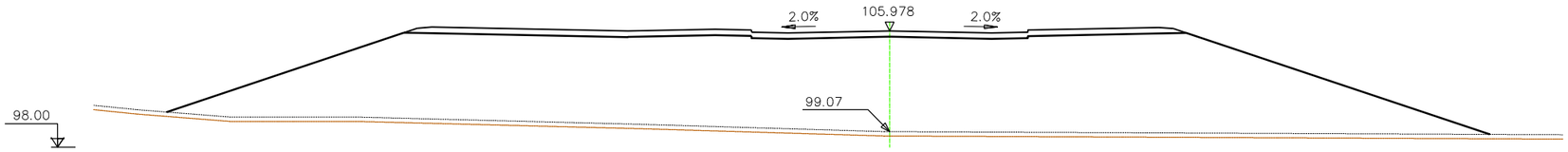

S. FIRME = 21.48 m2.
S. TERRAPLEN = 486.51 m2.
S. VEGETAL = 27.31 m2.

PK 0+500

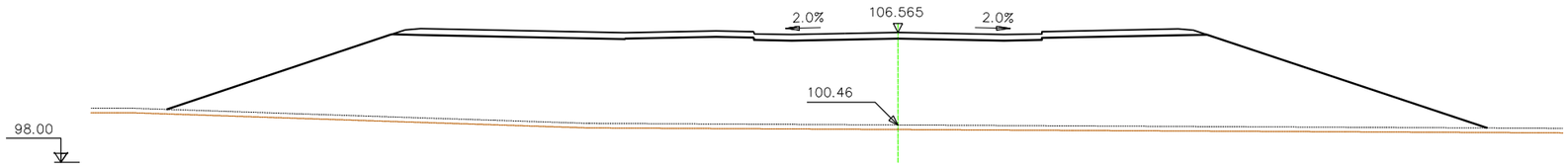

S. FIRME = 21.48 m2.
S. TERRAPLEN = 427.76 m2.
S. VEGETAL = 26.14 m2.

PK 0+660

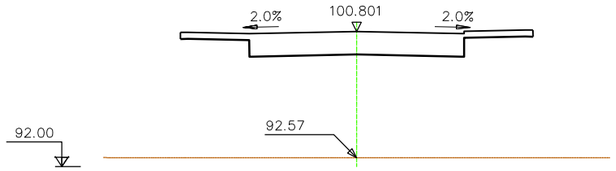

S. FIRME = 24.80 m2.

PK 0+640

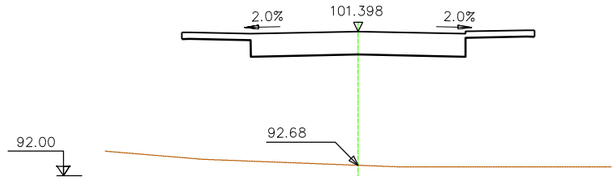

S. FIRME = 24.80 m2.

PK 0+620

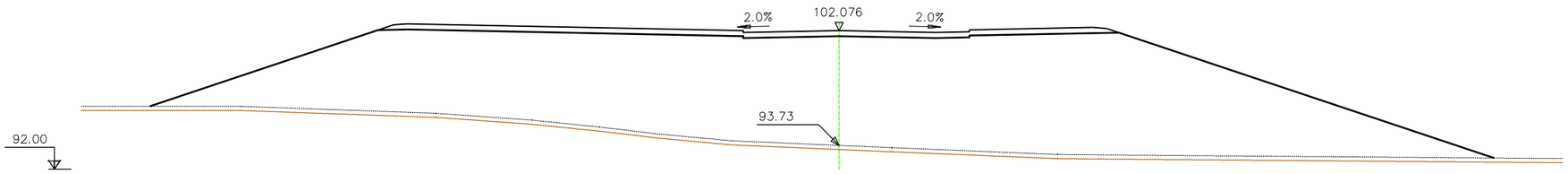

S. FIRME = 21.78 m2.
S. TERRAPLEN = 602.14 m2.
S. VEGETAL = 29.41 m2.

PK 0+600

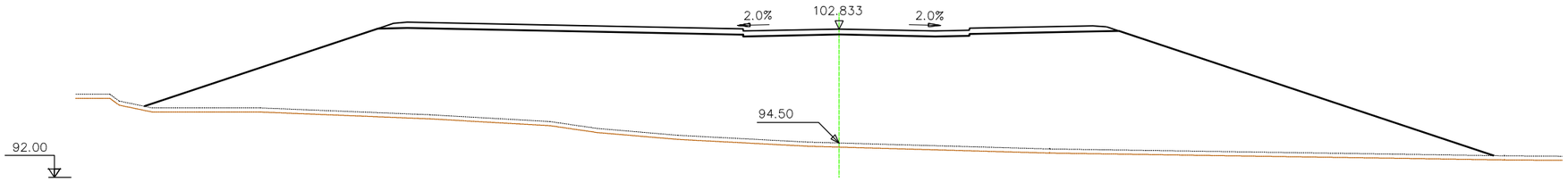

S. FIRME = 21.78 m2.
S. TERRAPLEN = 605.39 m2.
S. VEGETAL = 29.53 m2.

PARC **DE L'ALBA**
CERDANYOLA DEL VALLÈS
BARCELONA / CATALUNYA

CONSORCI URBANÍSTIC DEL CENTRE DIRECCIONAL DE CERDANYOLA DEL VALLÈS

Ajuntament de Cerdanyola del Vallès

INCASÒL Institut Català del Sòl

Autor del Projecte:

ALBERT NOGUERA i GROS

Projecte:

PROJECTE D'OBRES BÀSIQUES D'URBANITZACIÓ DEL SECTOR
PARC DE L'ALBA DE CERDANYOLA DEL VALLÉS

VIST I PLAU/VIST I PLAU:
EL CAP DE SERVEI DE TERRITORI DE L'AJUNTAMENT DE CERDANYOLA DEL VALLÈS

VIST I PLAU/VIST I PLAU:
EL CAP DE LA UNITAT DE PLANEJAMENT DE L'INSTITUT CATALÀ DEL SÒL

Emplaçament:

CERDANYOLA DEL VALLÈS

Títol del Plànol:

DEFINICIÓ GEOMÈTRICA:
PERFILS TRANSVERSALS
EIX 7 Full 06 de 14

Escala:
H:1/400
V:
0 2 m

Data: Setembre 2021

Nombre Plànol: 2. 06.1.3

Nom. de fitxer: 06.1.3.DWG

FULL 24 DE 79

PK 0+760

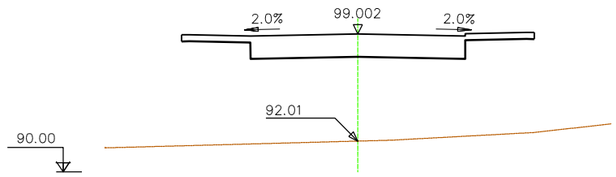

S. FIRME = 24.80 m2.

PK 0+740

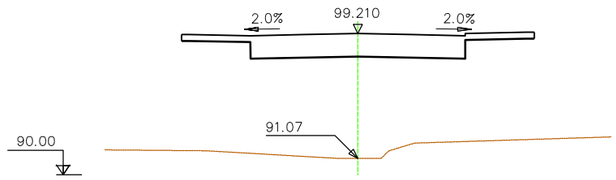

S. FIRME = 24.80 m2.

PK 0+720

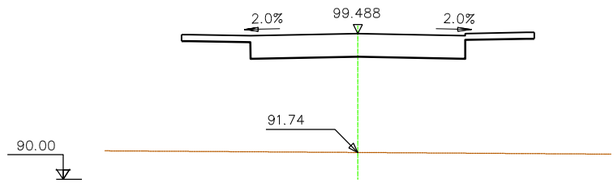

S. FIRME = 24.80 m2.

PK 0+700

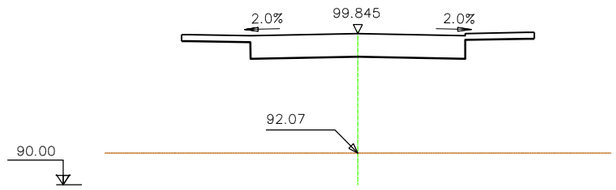

S. FIRME = 24.80 m2.

PK 0+680

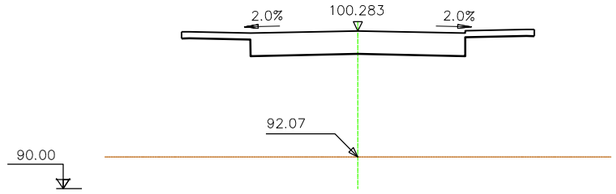

S. FIRME = 24.80 m2.

PK 0+860

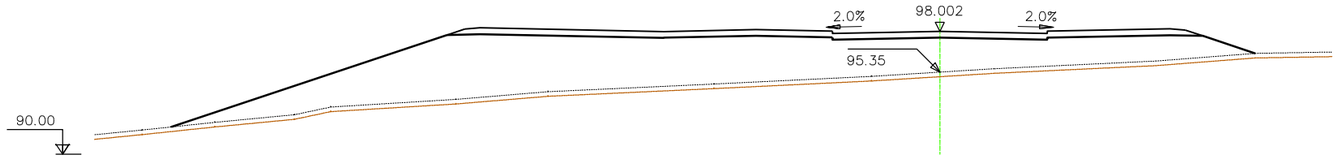

S. FIRME = 19.59 m2.
S. TERRAPLEN = 192.82 m2.
S. VEGETAL = 21.22 m2.

PK 0+840

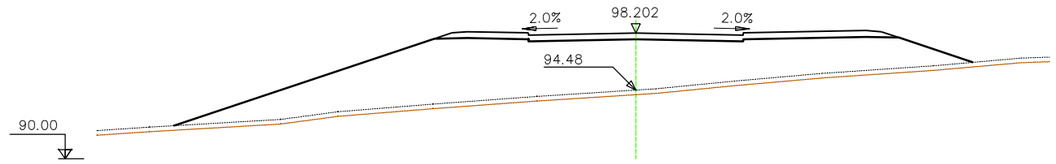

S. FIRME = 11.83 m2.
S. TERRAPLEN = 151.12 m2.
S. VEGETAL = 15.65 m2.

PK 0+820

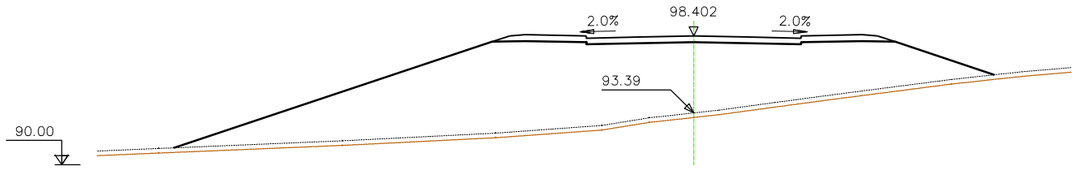

S. FIRME = 10.15 m2.
S. TERRAPLEN = 207.48 m2.
S. VEGETAL = 16.06 m2.

PK 0+800

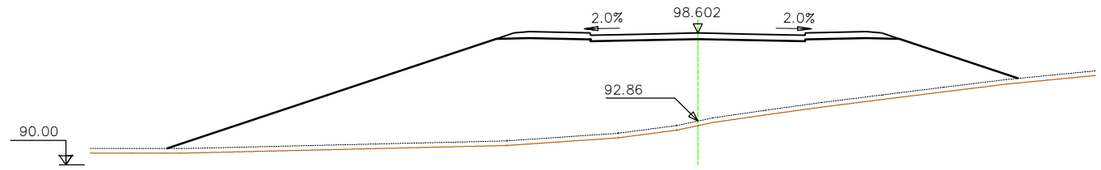

S. FIRME = 10.15 m2.
S. TERRAPLEN = 239.90 m2.
S. VEGETAL = 16.66 m2.

PK 0+780

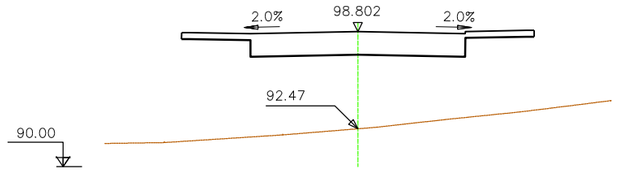

S. FIRME = 24.80 m2.

PK 0+960

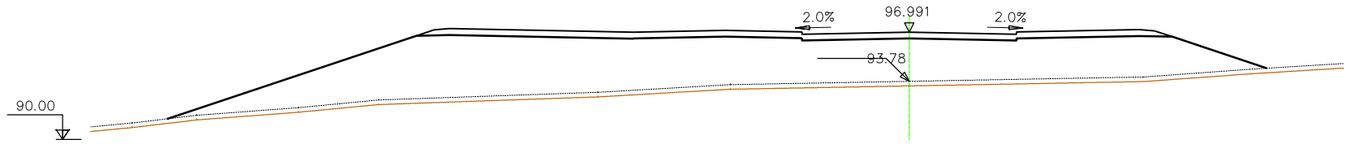

S. FIRME = 19.59 m2.
S. TERRAPLEN = 215.26 m2.
S. VEGETAL = 21.52 m2.

PK 0+940



S. FIRME = 19.38 m2.
S. TERRAPLEN = 152.86 m2.
S. VEGETAL = 20.49 m2.

PK 0+920

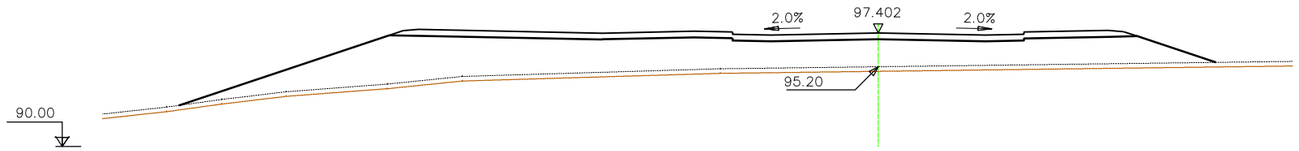

S. FIRME = 19.38 m2.
S. TERRAPLEN = 143.94 m2.
S. VEGETAL = 20.29 m2.

PK 0+900

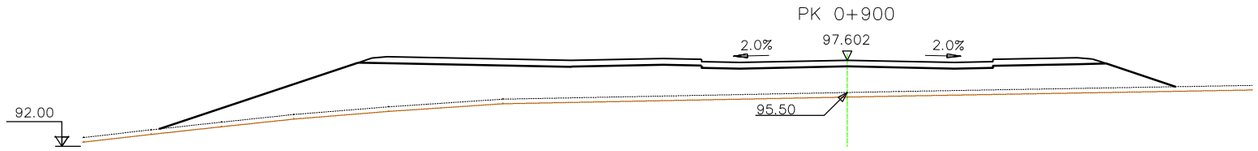

S. FIRME = 19.38 m2.
S. TERRAPLEN = 136.37 m2.
S. VEGETAL = 19.89 m2.

PK 0+880

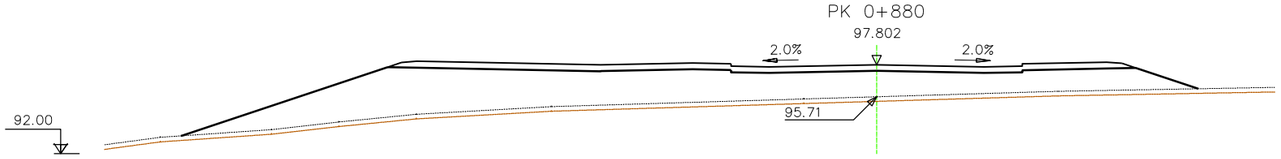

S. FIRME = 19.38 m2.
S. TERRAPLEN = 142.24 m2.
S. VEGETAL = 19.90 m2.

PK 1+060

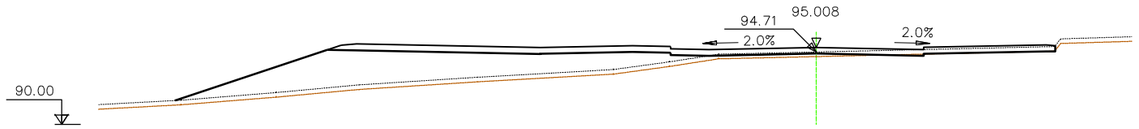

S. FIRME = 19.15 m2.
S. D TIERRA = 0.14 m2.
S. TERRAPLEN = 60.17 m2.
S. VEGETAL = 17.23 m2.

PK 1+040

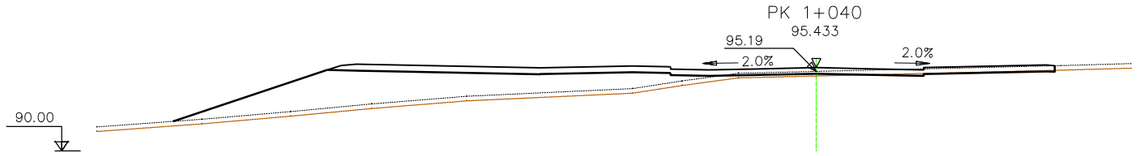

S. FIRME = 19.14 m2.
S. D TIERRA = 0.72 m2.
S. TERRAPLEN = 59.23 m2.
S. VEGETAL = 17.25 m2.

PK 1+020

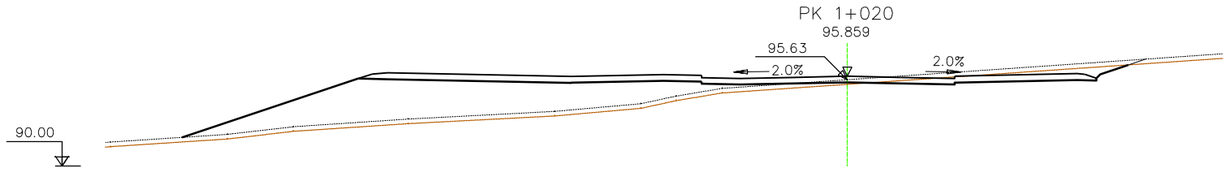

S. FIRME = 19.32 m2.
S. D TIERRA = 7.53 m2.
S. TERRAPLEN = 73.91 m2.
S. VEGETAL = 18.69 m2.

PK 1+000

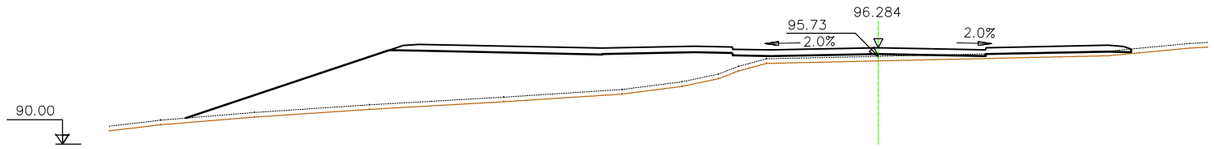

S. FIRME = 19.44 m2.
S. TERRAPLEN = 100.58 m2.
S. VEGETAL = 18.51 m2.

PK 0+980

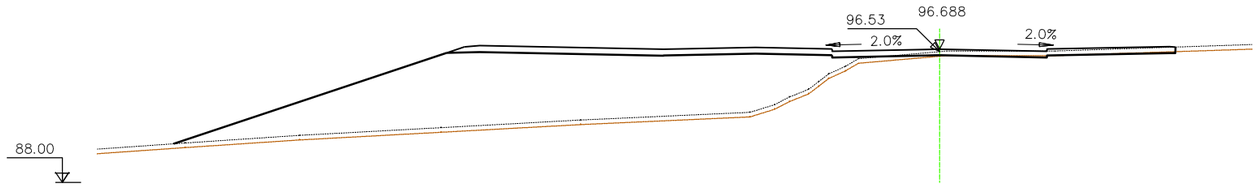

S. FIRME = 19.16 m2.
S. D TIERRA = 0.62 m2.
S. TERRAPLEN = 157.44 m2.
S. VEGETAL = 19.61 m2.

PK 1+180

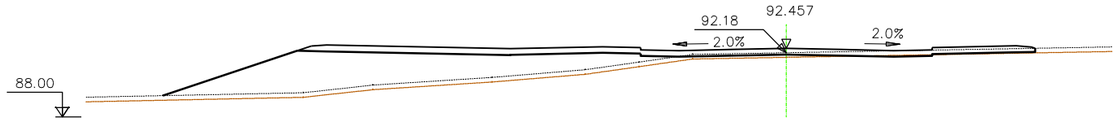

S. FIRME = 19.30 m2.
S. D TIERRA = 0.31 m2.
S. TERRAPLEN = 61.52 m2.
S. VEGETAL = 17.08 m2.

PK 1+160

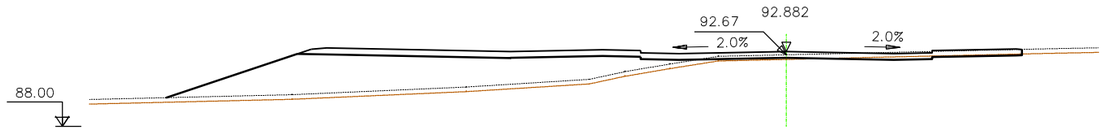

S. FIRME = 19.01 m2.
S. D TIERRA = 1.33 m2.
S. TERRAPLEN = 66.60 m2.
S. VEGETAL = 16.75 m2.

PK 1+140



S. FIRME = 19.12 m2.
S. D TIERRA = 0.29 m2.
S. TERRAPLEN = 53.89 m2.
S. VEGETAL = 16.28 m2.

PK 1+120



S. FIRME = 19.56 m2.
S. D TIERRA = 0.15 m2.
S. TERRAPLEN = 40.35 m2.
S. VEGETAL = 16.31 m2.

PK 1+100

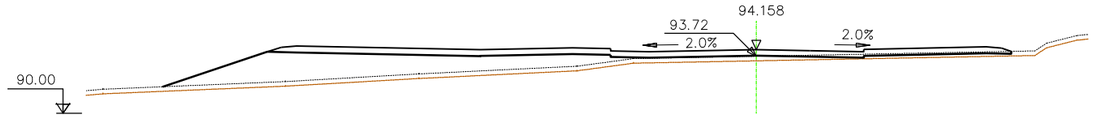

S. FIRME = 19.47 m2.
S. TERRAPLEN = 49.67 m2.
S. VEGETAL = 16.61 m2.

PK 1+080

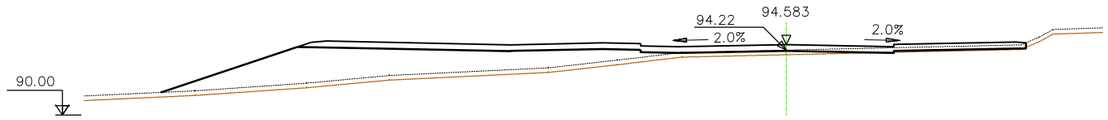

S. FIRME = 19.17 m2.
S. D TIERRA = 0.02 m2.
S. TERRAPLEN = 57.02 m2.
S. VEGETAL = 16.93 m2.

PK 1+320

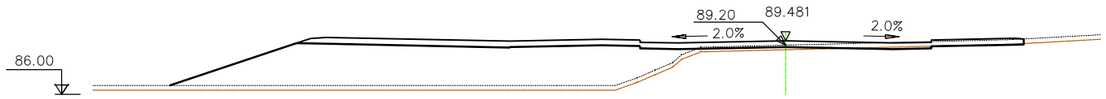

S. FIRME = 19.07 m2.
S. D TIERRA = 0.75 m2.
S. TERRAPLEN = 84.52 m2.
S. VEGETAL = 16.72 m2.

PK 1+300

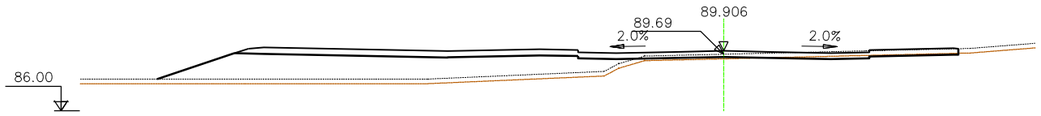

S. FIRME = 18.99 m2.
S. D TIERRA = 1.34 m2.
S. TERRAPLEN = 48.88 m2.
S. VEGETAL = 15.69 m2.

PK 1+280

S. FIRME = 19.09 m2.
S. D TIERRA = 1.46 m2.
S. TERRAPLEN = 32.50 m2.
S. VEGETAL = 15.25 m2.

PK 1+260

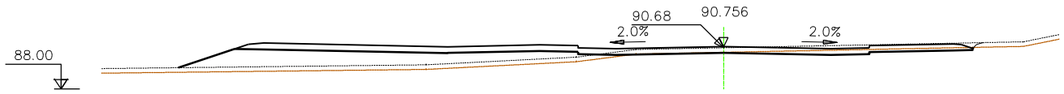

S. FIRME = 19.24 m2.
S. D TIERRA = 3.22 m2.
S. TERRAPLEN = 28.88 m2.
S. VEGETAL = 15.63 m2.

PK 1+240

S. FIRME = 19.48 m2.
S. TERRAPLEN = 34.40 m2.
S. VEGETAL = 15.58 m2.

PK 1+220

S. FIRME = 19.30 m2.
S. D TIERRA = 0.04 m2.
S. TERRAPLEN = 42.08 m2.
S. VEGETAL = 16.01 m2.

PK 1+200

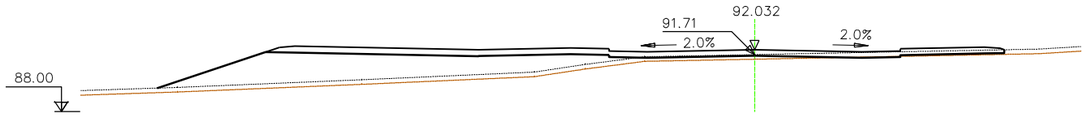

S. FIRME = 19.31 m2.
S. D TIERRA = 0.16 m2.
S. TERRAPLEN = 50.78 m2.
S. VEGETAL = 16.58 m2.

PK 1+440

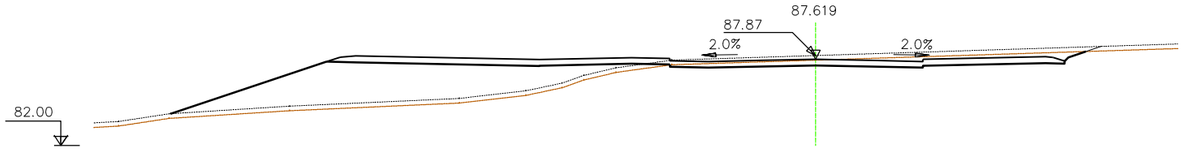

S. FIRME = 19.32 m2.
S. D TIERRA = 12.61 m2.
S. TERRAPLEN = 59.51 m2.
S. VEGETAL = 18.07 m2.

PK 1+420

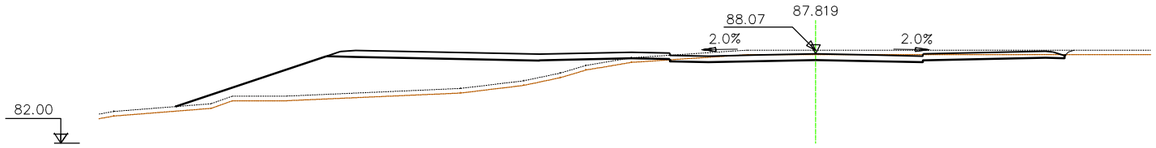

S. FIRME = 19.32 m2.
S. D TIERRA = 8.68 m2.
S. TERRAPLEN = 50.51 m2.
S. VEGETAL = 17.48 m2.

PK 1+400

S. FIRME = 19.32 m2.
S. D TIERRA = 11.78 m2.
S. TERRAPLEN = 17.01 m2.
S. VEGETAL = 15.81 m2.

PK 1+380

S. FIRME = 19.40 m2.
S. D TIERRA = 2.95 m2.
S. TERRAPLEN = 21.60 m2.
S. VEGETAL = 15.54 m2.

PK 1+360

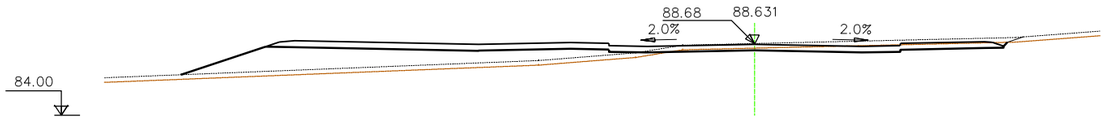

S. FIRME = 19.24 m2.
S. D TIERRA = 6.20 m2.
S. TERRAPLEN = 36.25 m2.
S. VEGETAL = 16.32 m2.

PK 1+340

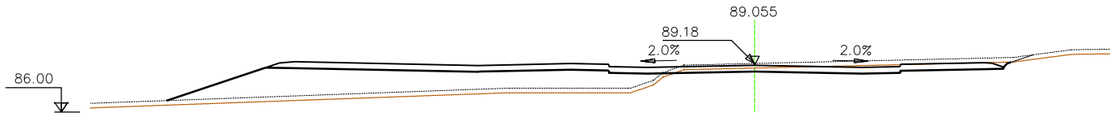

S. FIRME = 19.24 m2.
S. D TIERRA = 7.80 m2.
S. TERRAPLEN = 49.53 m2.
S. VEGETAL = 16.73 m2.

PK 1+540

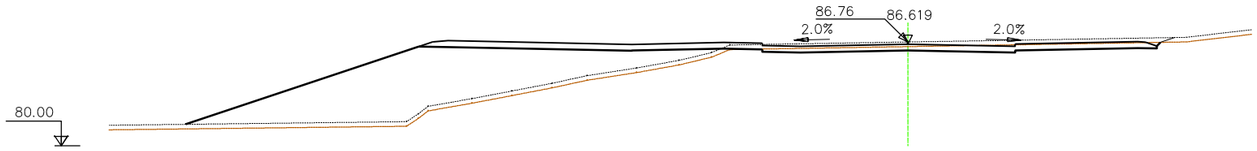

S. FIRME = 19.32 m2.
S. D TIERRA = 8.32 m2.
S. TERRAPLEN = 87.55 m2.
S. VEGETAL = 19.22 m2.

PK 1+520

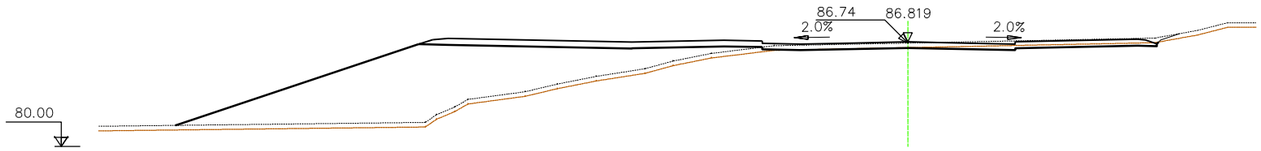

S. FIRME = 19.32 m2.
S. D TIERRA = 3.00 m2.
S. TERRAPLEN = 99.00 m2.
S. VEGETAL = 19.39 m2.

PK 1+500

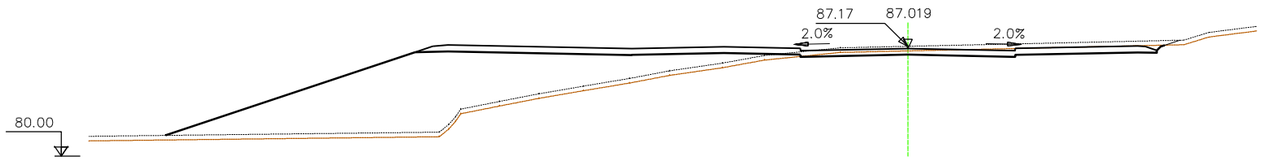

S. FIRME = 19.40 m2.
S. D TIERRA = 8.20 m2.
S. TERRAPLEN = 105.79 m2.
S. VEGETAL = 19.71 m2.

PK 1+480

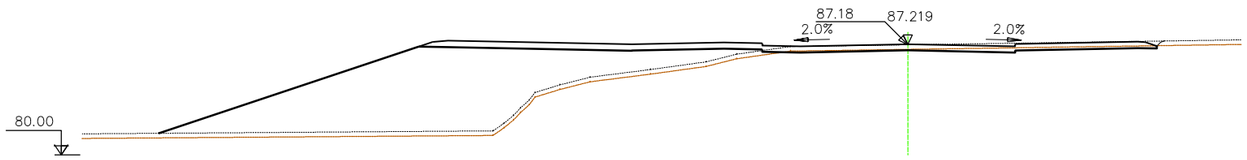

S. FIRME = 19.32 m2.
S. D TIERRA = 3.39 m2.
S. TERRAPLEN = 116.55 m2.
S. VEGETAL = 19.60 m2.

PK 1+460

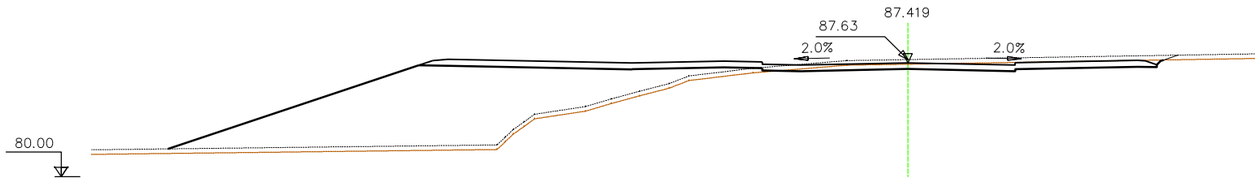

S. FIRME = 19.32 m2.
S. D TIERRA = 9.19 m2.
S. TERRAPLEN = 111.53 m2.
S. VEGETAL = 19.63 m2.

PARC **DE L'ALBA**
CERDANYOLA DEL VALLÈS
BARCELONA / CATALUNYA

CONSORCI URBANÍSTIC DEL CENTRE DIRECCIONAL DE CERDANYOLA DEL VALLÈS

Ajuntament de Cerdanyola del Vallès

INCASÒL Institut Català del Sòl

Autor del Projecte:

ALBERT NOGUERA i GROS

Projecte:

PROJECTE D'OBRES BÀSIQUES D'URBANITZACIÓ DEL SECTOR PARC DE L'ALBA DE CERDANYOLA DEL VALLÈS

VIST I PLAUVIST I PLAU: EL CAP DE SERVEI DE TERRITORI DE L'AJUNTAMENT DE CERDANYOLA DEL VALLÈS

VIST I PLAUVIST I PLAU: EL CAP DE LA UNITAT DE PLANEJAMENT DE L'INSTITUT CATALÀ DEL SÒL

Emplaçament:

CERDANYOLA DEL VALLÈS

Títol del Plànol:

DEFINICIÓ GEOMÈTRICA:
PERFILS TRANSVERSALS

EIX 7 Full 13 de 14

Escala:
H:1/400
V:

Data: Setembre 2021

Nombre Plànol: 2. 06.1.3

Nom. de fitxer: 06.1.3.DWG

FULL 31 DE 79

PK 1+602.941



S. FIRME = 19.56 m2.
S. TERRAPLEN = 39.82 m2.
S. VEGETAL = 16.41 m2.

PK 1+600



S. FIRME = 19.54 m2.
S. TERRAPLEN = 41.94 m2.
S. VEGETAL = 17.23 m2.

PK 1+580

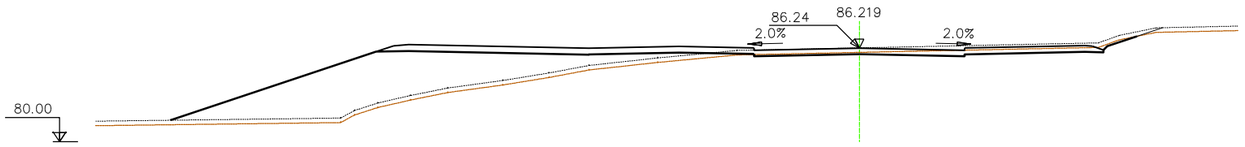

S. FIRME = 19.40 m2.
S. D TIERRA = 5.52 m2.
S. TERRAPLEN = 72.16 m2.
S. VEGETAL = 19.60 m2.

PK 1+560

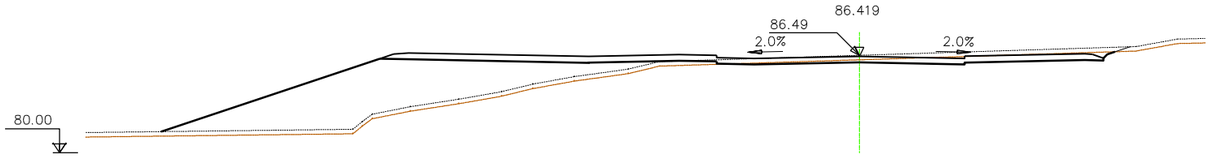

S. FIRME = 19.32 m2.
S. D TIERRA = 7.75 m2.
S. TERRAPLEN = 76.73 m2.
S. VEGETAL = 19.20 m2.

PARC **DE L'ALBA**
CERDANYOLA DEL VALLÈS
BARCELONA / CATALUNYA

CONSORCI URBANÍSTIC DEL CENTRE DIRECCIONAL DE CERDANYOLA DEL VALLÈS

Ajuntament de Cerdanyola del Vallès

INCASÒL Institut Català del Sòl

Autor del Projecte:

ALBERT NOGUERA i GROS

Projecte:

PROJECTE D'OBRES BÀSIQUES D'URBANITZACIÓ DEL SECTOR PARC DE L'ALBA DE CERDANYOLA DEL VALLÉS

VIST I PLAU/VIST I PLAU: EL CAP DE SERVEI DE TERRITORI DE L'AJUNTAMENT DE CERDANYOLA DEL VALLÈS

VIST I PLAU/VIST I PLAU: EL CAP DE LA UNITAT DE PLANEJAMENT DE L'INSTITUT CATALÀ DEL SÒL

Emplaçament:

CERDANYOLA DEL VALLÈS

Títol del Plànol:

DEFINICIÓ GEOMÈTRICA:
PERFILS TRANSVERSALS

EIX 7 Full 14 de 14

Escala:

H:1/400
V:

Data: Setembre 2021

Nombre Plànol: 2. 06.1.3

Nom. de fitxer: 06.1.3.DWG

FULL 32 DE 79

PK 0+100

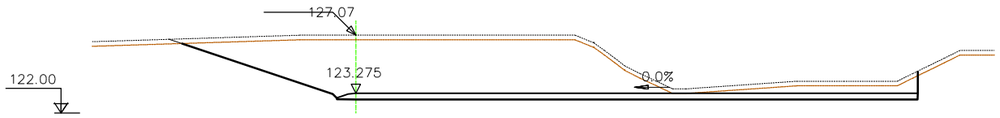

S. FIRME = 15.02 m2.
S. D TIERRA = 104.99 m2.
S. VEGETAL = 14.53 m2.

PK 0+080

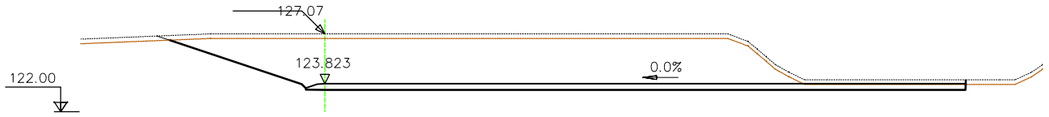

S. FIRME = 17.08 m2.
S. D TIERRA = 119.14 m2.
S. VEGETAL = 15.70 m2.

PK 0+060

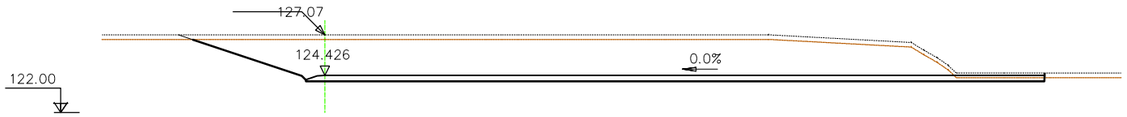

S. FIRME = 19.14 m2.
S. D TIERRA = 120.44 m2.
S. VEGETAL = 16.81 m2.

PK 0+040

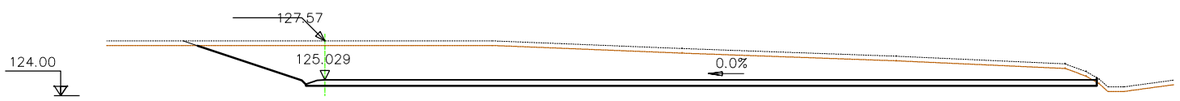

S. FIRME = 20.50 m2.
S. D TIERRA = 113.28 m2.
S. VEGETAL = 17.74 m2.

PK 0+020

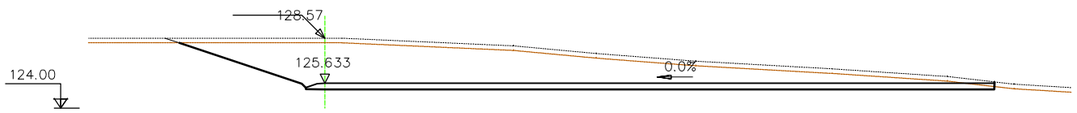

S. FIRME = 17.83 m2.
S. D TIERRA = 92.15 m2.
S. VEGETAL = 16.10 m2.

PK 0+000



S. FIRME = 15.16 m2.
S. D TIERRA = 87.21 m2.
S. TERRAPLEN = 0.00 m2.
S. VEGETAL = 14.45 m2.

PK 0+196.248

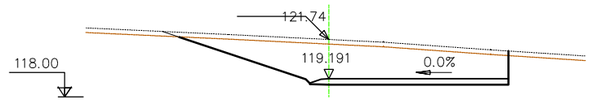

S. FIRME = 5.03 m2.
S. D TIERRA = 40.79 m2.
S. VEGETAL = 6.61 m2.

PK 0+180

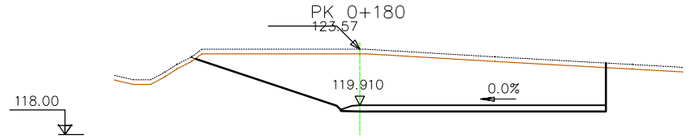

S. FIRME = 6.77 m2.
S. D TIERRA = 75.79 m2.
S. VEGETAL = 8.08 m2.

PK 0+160



S. FIRME = 8.83 m2.
S. D TIERRA = 91.06 m2.
S. VEGETAL = 8.31 m2.

PK 0+140

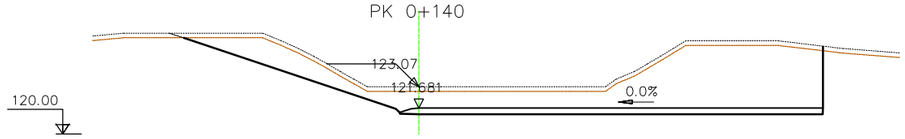

S. FIRME = 10.89 m2.
S. D TIERRA = 89.85 m2.
S. VEGETAL = 12.66 m2.

PK 0+120

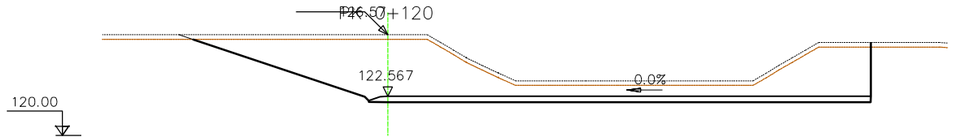

S. FIRME = 12.95 m2.
S. D TIERRA = 91.48 m2.
S. VEGETAL = 13.40 m2.

PK 0+080

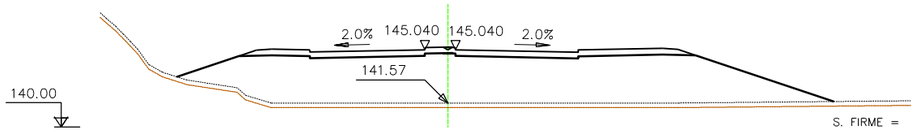

S. FIRME = 11.55 m2.
S. TERRAPLEN = 121.46 m2.
S. VEGETAL = 12.86 m2.

PK 0+060

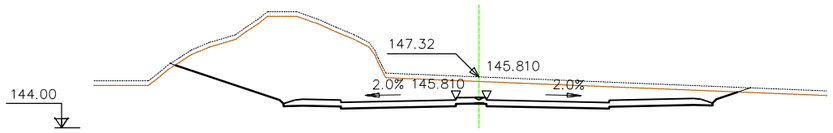

S. FIRME = 11.17 m2.
S. D TIERRA = 83.67 m2.
S. VEGETAL = 11.18 m2.

PK 0+040

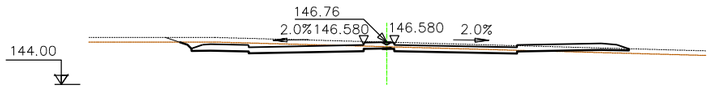

S. FIRME = 11.34 m2.
S. D TIERRA = 8.23 m2.
S. TERRAPLEN = 0.68 m2.
S. VEGETAL = 8.94 m2.

PK 0+020

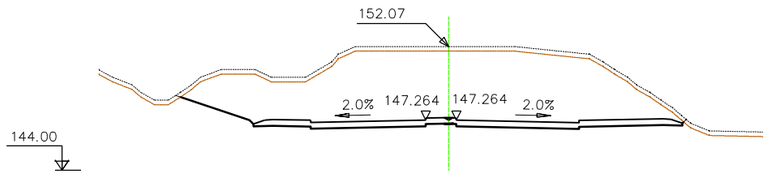

S. FIRME = 11.17 m2.
S. D TIERRA = 121.54 m2.
S. VEGETAL = 9.92 m2.

PK 0+000

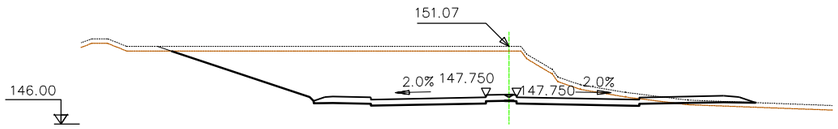

S. FIRME = 11.36 m2.
S. D TIERRA = 71.70 m2.
S. TERRAPLEN = 1.03 m2.
S. VEGETAL = 11.57 m2.

PK 0+180

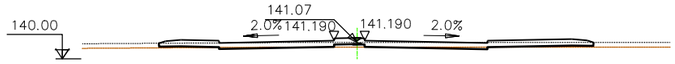

S. FIRME = 11.39 m2.
S. D TIERRA = 0.83 m2.
S. TERRAPLEN = 1.05 m2.
S. VEGETAL = 8.51 m2.

PK 0+160

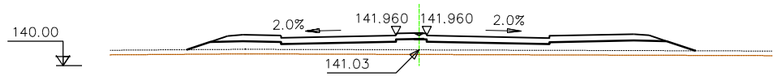

S. FIRME = 11.55 m2.
S. TERRAPLEN = 26.27 m2.
S. VEGETAL = 9.96 m2.

PK 0+140

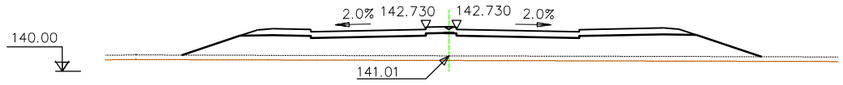

S. FIRME = 11.55 m2.
S. TERRAPLEN = 55.57 m2.
S. VEGETAL = 11.35 m2.

PK 0+120

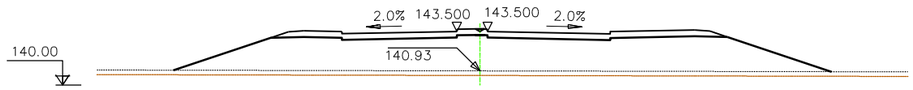

S. FIRME = 11.55 m2.
S. TERRAPLEN = 91.44 m2.
S. VEGETAL = 12.88 m2.

PK 0+100

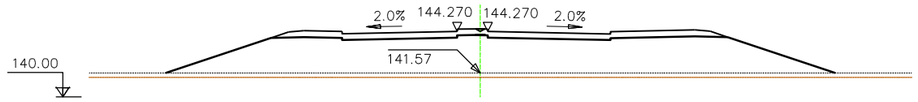

S. FIRME = 11.55 m2.
S. TERRAPLEN = 97.17 m2.
S. VEGETAL = 13.10 m2.

PARC **DE L'ALBA**
CERDANYOLA DEL VALLÈS
BARCELONA / CATALUNYA

CONSORCI URBANÍSTIC DEL CENTRE DIRECCIONAL DE CERDANYOLA DEL VALLÈS

Ajuntament de Cerdanyola del Vallès

INCASÒL Institut Català del Sòl

Autor del Projecte:

ALBERT NOGUERA i GROS

Projecte:

PROJECTE D'OBRES BÀSIQUES D'URBANITZACIÓ DEL SECTOR PARC DE L'ALBA DE CERDANYOLA DEL VALLÈS

VIST I PLAU/VIST I PLAU:
EL CAP DE SERVEI DE TERRITORI DE L'AJUNTAMENT DE CERDANYOLA DEL VALLÈS

VIST I PLAU/VIST I PLAU:
EL CAP DE LA UNITAT DE PLANEJAMENT DE L'INSTITUT CATALÀ DEL SÒL

Emplaçament:

CERDANYOLA DEL VALLÈS

Títol del Plànol:

DEFINICIÓ GEOMÈTRICA:
PERFILS TRANSVERSALS

EIX A1 Full 01 de 06

Escala:
H:1/400
V:

Data: Setembre 2021

Nombre Plànol: 2. 06.1.3

Nom. de fitxer: 06.1.3.DWG

FULL 35 DE 79

PK 0+260

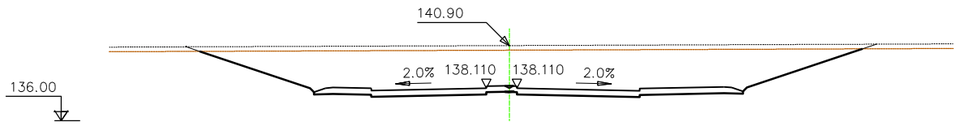

S. FIRME = 11.17 m2.
S. D TIERRA = 101.10 m2.
S. VEGETAL = 13.25 m2.

PK 0+340

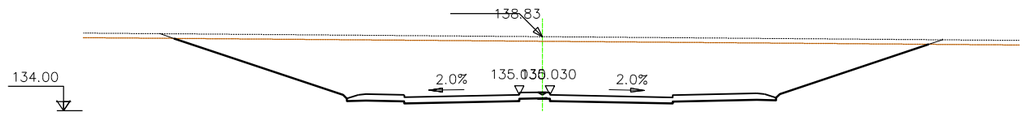

S. FIRME = 11.17 m2.
S. D TIERRA = 147.21 m2.
S. VEGETAL = 15.05 m2.

PK 0+240

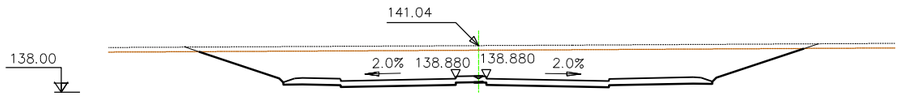

S. FIRME = 11.17 m2.
S. D TIERRA = 75.06 m2.
S. VEGETAL = 12.12 m2.

PK 0+320

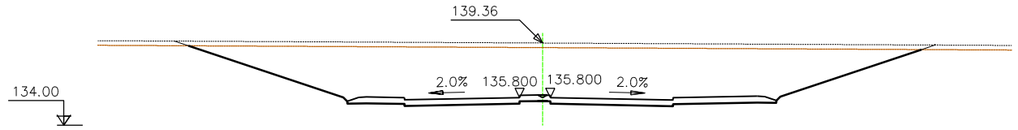

S. FIRME = 11.17 m2.
S. D TIERRA = 135.68 m2.
S. VEGETAL = 14.62 m2.

PK 0+220

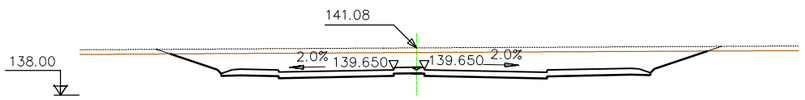

S. FIRME = 11.17 m2.
S. D TIERRA = 47.76 m2.
S. VEGETAL = 10.79 m2.

PK 0+300

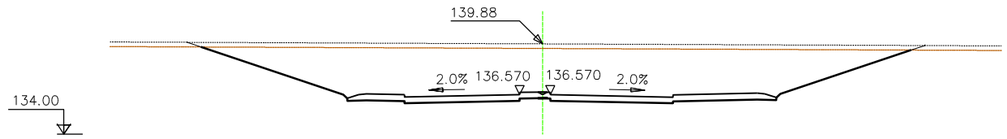

S. FIRME = 11.17 m2.
S. D TIERRA = 124.20 m2.
S. VEGETAL = 14.18 m2.

PK 0+200

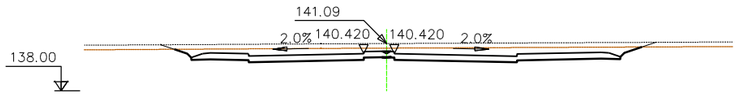

S. FIRME = 11.17 m2.
S. D TIERRA = 22.80 m2.
S. VEGETAL = 9.42 m2.

PK 0+280

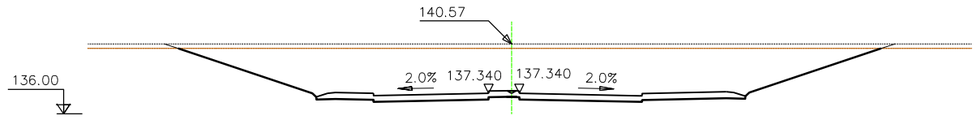

S. FIRME = 11.17 m2.
S. D TIERRA = 120.43 m2.
S. VEGETAL = 14.03 m2.

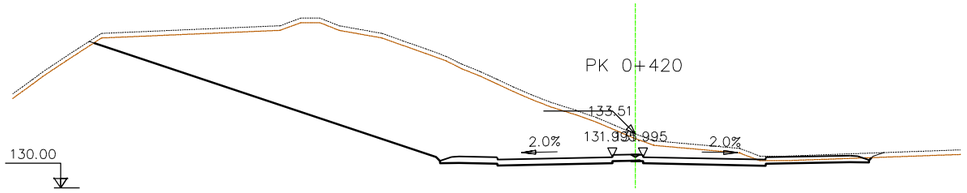

S. FIRME = 11.17 m2.
S. D TIERRA = 158.92 m2.
S. VEGETAL = 15.36 m2.

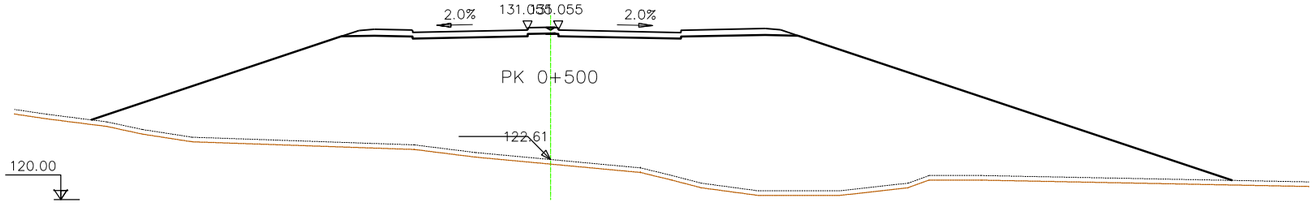

S. FIRME = 11.55 m2.
S. TERRAPLEN = 464.81 m2.
S. VEGETAL = 22.34 m2.

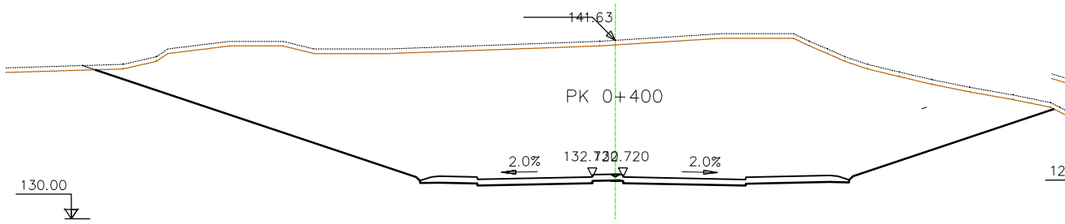

S. FIRME = 11.17 m2.
S. D TIERRA = 397.56 m2.
S. VEGETAL = 18.95 m2.

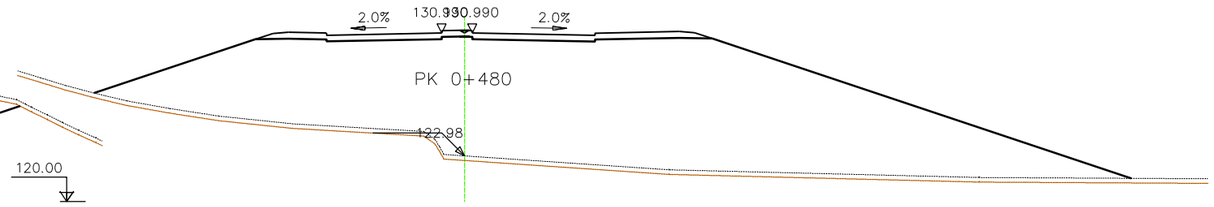

S. FIRME = 11.55 m2.
S. TERRAPLEN = 381.37 m2.
S. VEGETAL = 20.30 m2.

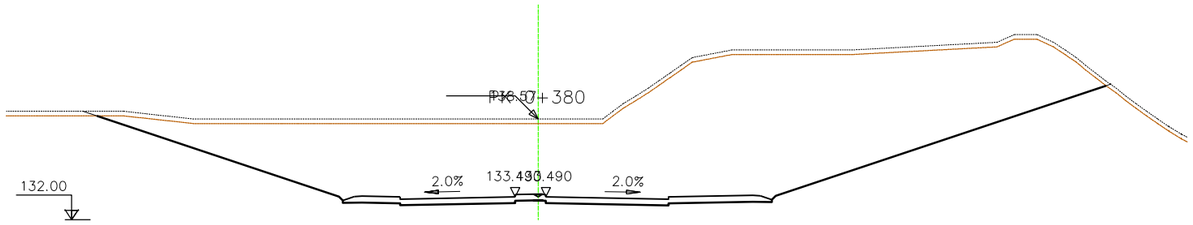

S. FIRME = 11.17 m2.
S. D TIERRA = 343.68 m2.
S. VEGETAL = 19.93 m2.

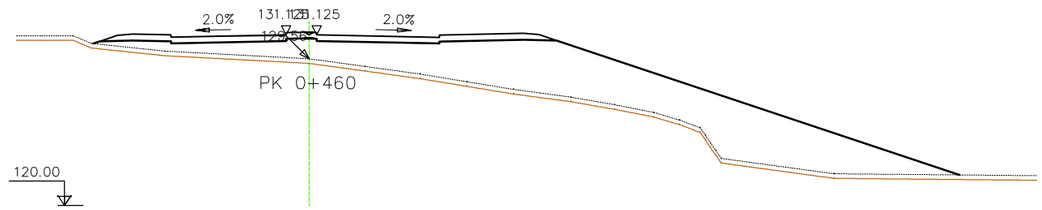

S. FIRME = 11.55 m2.
S. TERRAPLEN = 131.89 m2.
S. VEGETAL = 16.97 m2.

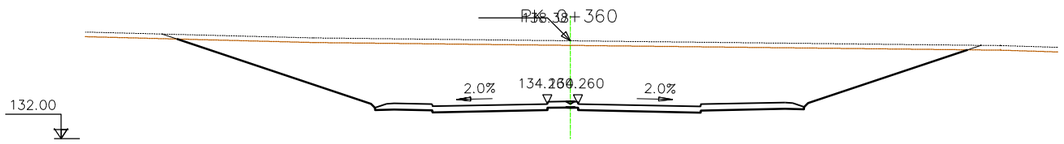

S. FIRME = 11.17 m2.
S. D TIERRA = 163.89 m2.
S. VEGETAL = 15.76 m2.

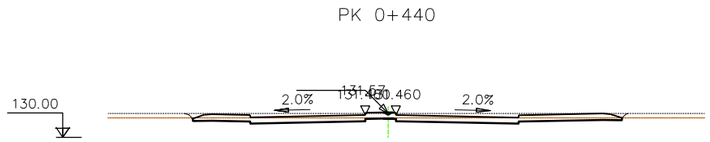

S. FIRME = 11.17 m2.
S. D TIERRA = 6.44 m2.
S. VEGETAL = 8.52 m2.

PARC **DE L'ALBA**
CERDANYOLA DEL VALLÈS
BARCELONA / CATALUNYA

CONSORCI URBANÍSTIC DEL CENTRE DIRECCIONAL DE CERDANYOLA DEL VALLÈS

Ajuntament de Cerdanyola del Vallès

INCASÒL Institut Català del Sòl

Autor del Projecte:

ALBERT NOGUERA i GROS

Projecte:

PROJECTE D'OBRES BÀSIQUES D'URBANITZACIÓ DEL SECTOR PARC DE L'ALBA DE CERDANYOLA DEL VALLÈS

VIST I PLANYAT I PLAU:
EL CAP DE SERVEI DE TERRITORI DE L'AJUNTAMENT DE CERDANYOLA DEL VALLÈS

VIST I PLANYAT I PLAU:
EL CAP DE LA UNITAT DE PLANEJAMENT DE L'INSTITUT CATALÀ DEL SÒL

Emplaçament:

CERDANYOLA DEL VALLÈS

Títol del Plànol:

DEFINICIÓ GEOMÈTRICA:
PERFILS TRANSVERSALS

EIX A1 Full 03 de 06

Escala:
H:1/400
V:

Data: Setembre 2021

Nombre Plànol: 2. 06.1.3

Nom. de fitxer: 06.1.3.DWG

FULL 37 DE 115

PK 0+580

S. FIRME = 11.44 m2.
S. D TIERRA = 0.01 m2.
S. TERRAPLEN = 13.18 m2.
S. VEGETAL = 9.52 m2.

PK 0+560

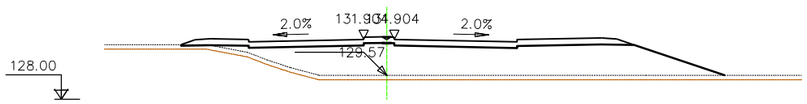

S. FIRME = 11.55 m2.
S. TERRAPLEN = 61.95 m2.
S. VEGETAL = 10.65 m2.

PK 0+540

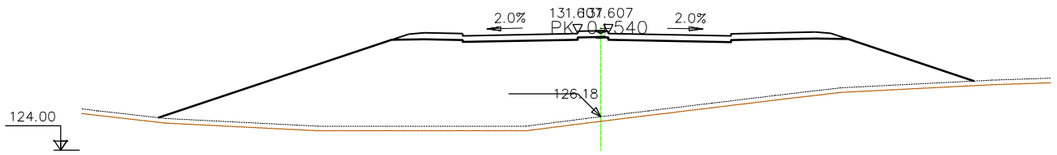

S. FIRME = 11.55 m2.
S. TERRAPLEN = 213.29 m2.
S. VEGETAL = 15.96 m2.

PK 0+520

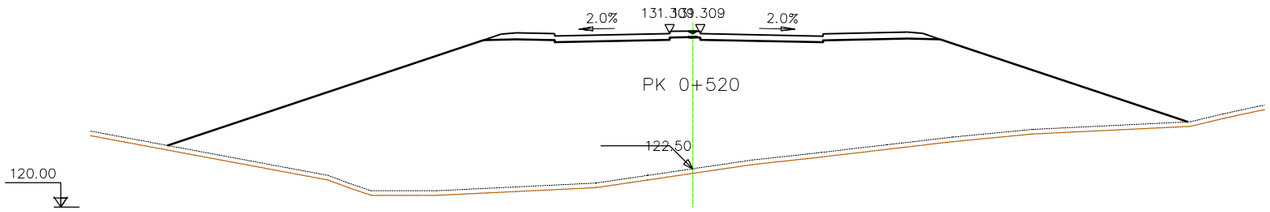

S. FIRME = 11.55 m2.
S. TERRAPLEN = 424.57 m2.
S. VEGETAL = 19.97 m2.

PK 0+680

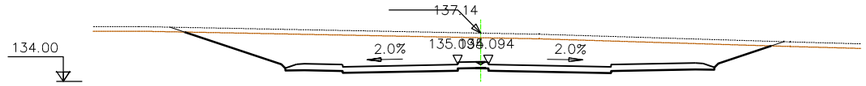

S. FIRME = 11.17 m2.
S. D TIERRA = 68.65 m2.
S. VEGETAL = 11.75 m2.

PK 0+660

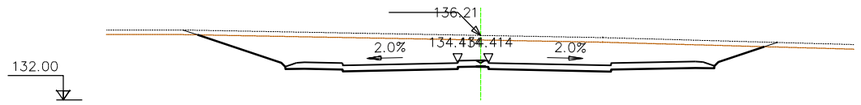

S. FIRME = 11.17 m2.
S. D TIERRA = 60.03 m2.
S. VEGETAL = 11.36 m2.

PK 0+640

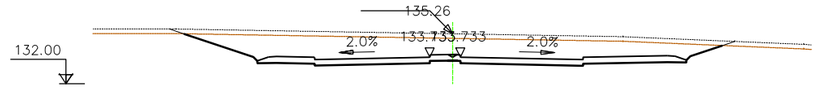

S. FIRME = 11.17 m2.
S. D TIERRA = 50.04 m2.
S. VEGETAL = 10.80 m2.

PK 0+620

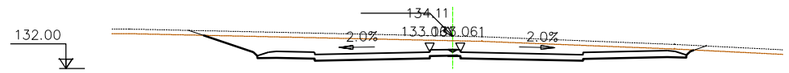

S. FIRME = 11.17 m2.
S. D TIERRA = 32.44 m2.
S. VEGETAL = 9.87 m2.

PK 0+600

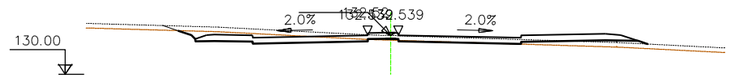

S. FIRME = 11.36 m2.
S. D TIERRA = 5.61 m2.
S. TERRAPLEN = 2.94 m2.
S. VEGETAL = 9.35 m2.

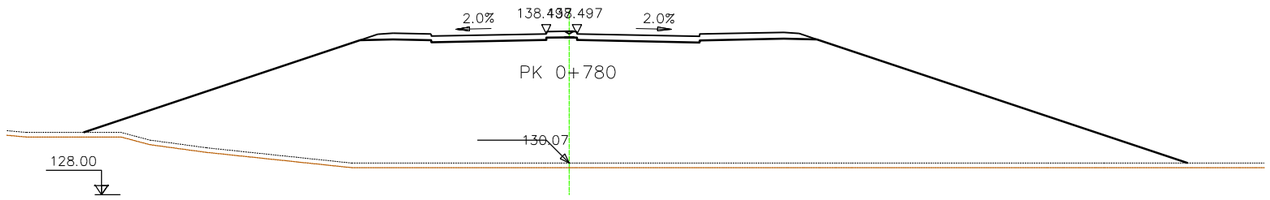

S. FIRME = 11.55 m2.
S. TERRAPLEN = 430.66 m2.
S. VEGETAL = 21.61 m2.

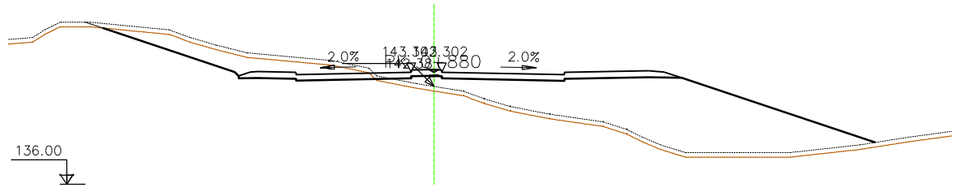

S. FIRME = 11.36 m2.
S. D TIERRA = 16.00 m2.
S. TERRAPLEN = 82.90 m2.
S. VEGETAL = 15.31 m2.

PK 0+760

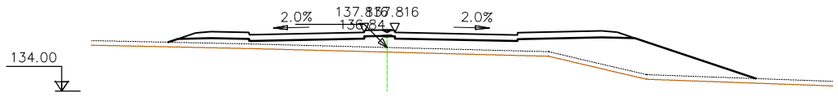

S. FIRME = 11.55 m2.
S. TERRAPLEN = 41.79 m2.
S. VEGETAL = 11.51 m2.

PK 0+860

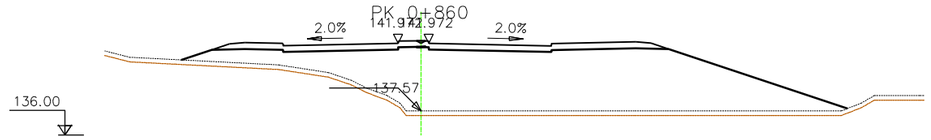

S. FIRME = 11.55 m2.
S. TERRAPLEN = 126.96 m2.
S. VEGETAL = 13.04 m2.

PK 0+740

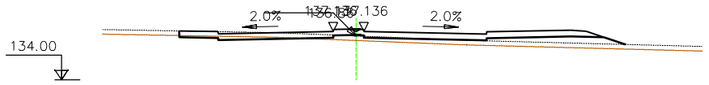

S. FIRME = 10.98 m2.
S. D TIERRA = 1.07 m2.
S. TERRAPLEN = 8.56 m2.
S. VEGETAL = 8.74 m2.

PK 0+840

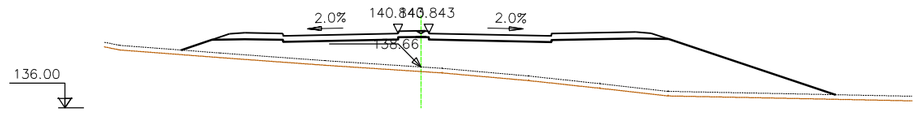

S. FIRME = 11.55 m2.
S. TERRAPLEN = 90.40 m2.
S. VEGETAL = 12.81 m2.

PK 0+720

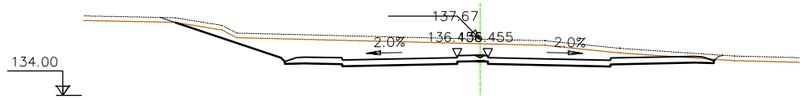

S. FIRME = 11.17 m2.
S. D TIERRA = 36.46 m2.
S. VEGETAL = 10.77 m2.

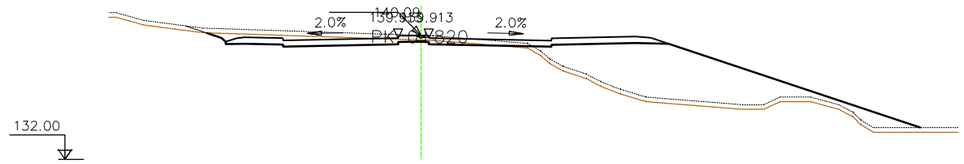

S. FIRME = 11.36 m2.
S. D TIERRA = 7.51 m2.
S. TERRAPLEN = 52.06 m2.
S. VEGETAL = 14.17 m2.

PK 0+700

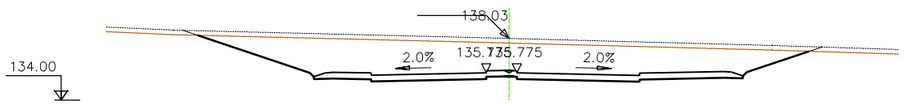

S. FIRME = 11.17 m2.
S. D TIERRA = 77.77 m2.
S. VEGETAL = 12.24 m2.

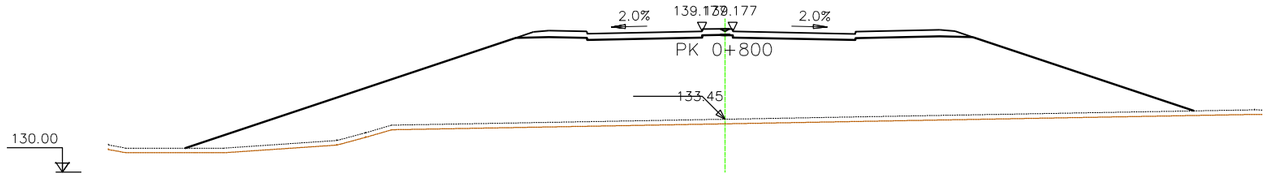

S. FIRME = 11.55 m2.
S. TERRAPLEN = 273.31 m2.
S. VEGETAL = 19.75 m2.

PARC **DE L'ALBA**
CERDANYOLA DEL VALLÈS
BARCELONA / CATALUNYA

CONSORCI URBANÍSTIC DEL CENTRE DIRECCIONAL DE CERDANYOLA DEL VALLÈS

Ajuntament de Cerdanyola del Vallès

INCASÒL Institut Català del Sòl

Autor del Projecte:

ALBERT NOGUERA i GROS

Projecte:

PROJECTE D'OBRES BÀSIQUES D'URBANITZACIÓ DEL SECTOR
PARC DE L'ALBA DE CERDANYOLA DEL VALLÈS

VIST I PLANEJAT I PLAU:
EL CAP DE SERVEI DE TERRITORI DE L'AJUNTAMENT DE CERDANYOLA DEL VALLÈS

VIST I PLANEJAT I PLAU:
EL CAP DE LA UNITAT DE PLANEJAMENT DE L'INSTITUT CATALÀ DEL SÒL

Emplaçament:

CERDANYOLA DEL VALLÈS

Títol del Plànol:

DEFINICIÓ GEOMÈTRICA:
PERFILS TRANSVERSALS

EIX A1 Full 05 de 06

Escala:

H:17400
V:

Data: Setembre 2021

Nombre Plànol: 2. 06.1.3

Nom. de fitxer: 06.1.3.DWG

FULL 39 DE 79

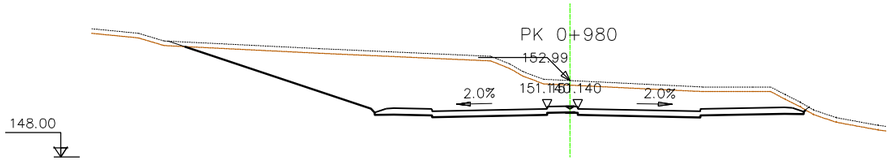

S. FIRME = 11.17 m2.
S. D TIERRA = 87.41 m2.
S. VEGETAL = 12.35 m2.

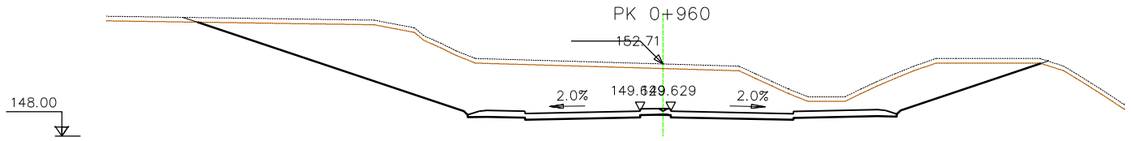

S. FIRME = 11.17 m2.
S. D TIERRA = 134.63 m2.
S. VEGETAL = 16.72 m2.

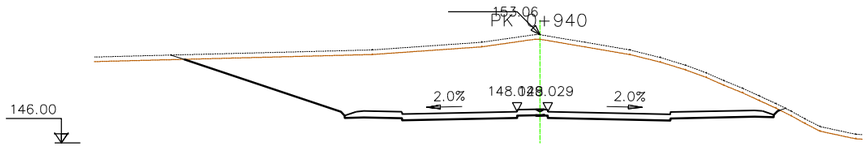

S. FIRME = 11.17 m2.
S. D TIERRA = 129.73 m2.
S. VEGETAL = 11.85 m2.



S. FIRME = 11.36 m2.
S. D TIERRA = 8.19 m2.
S. TERRAPLEN = 13.64 m2.
S. VEGETAL = 10.82 m2.

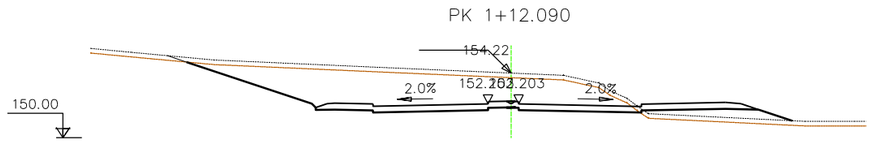

S. FIRME = 11.36 m2.
S. D TIERRA = 53.66 m2.
S. TERRAPLEN = 6.89 m2.
S. VEGETAL = 12.04 m2.

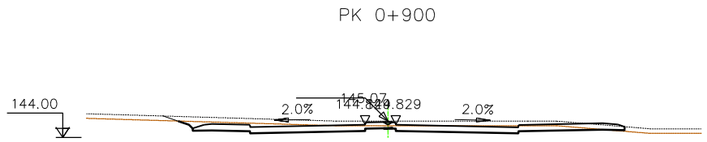

S. FIRME = 11.28 m2.
S. D TIERRA = 10.86 m2.
S. TERRAPLEN = 0.05 m2.
S. VEGETAL = 8.89 m2.

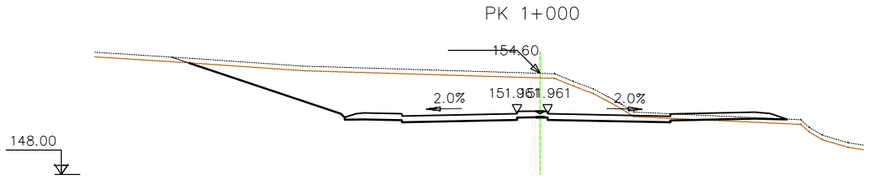

S. FIRME = 11.36 m2.
S. D TIERRA = 63.35 m2.
S. TERRAPLEN = 0.97 m2.
S. VEGETAL = 11.88 m2.

PARC **DE L'ALBA**
CERDANYOLA DEL VALLÈS
BARCELONA / CATALUNYA

CONSORCI URBANÍSTIC DEL CENTRE DIRECCIONAL DE CERDANYOLA DEL VALLÈS

Ajuntament de Cerdanyola del Vallès

INCASÒL Institut Català del Sòl

Autor del Projecte:

ALBERT NOGUERA i GROS

Projecte:

PROJECTE D'OBRES BÀSIQUES D'URBANITZACIÓ DEL SECTOR PARC DE L'ALBA DE CERDANYOLA DEL VALLÈS

VIST I PLANAT I PLAU:
EL CAP DE SERVEI DE TERRITORI DE L'AJUNTAMENT **DE CERDANYOLA DEL VALLÈS**

VIST I PLANAT I PLAU:
EL CAP DE LA UNITAT DE PLANEJAMENT DE **L'INSTITUT CATALÀ DEL SÒL**

Emplaçament:

CERDANYOLA DEL VALLÈS

Títol del Plànol:

DEFINICIÓ GEOMÈTRICA:
PERFILS TRANSVERSALS

EIX A1 Full 06 de 06

Escala:
H:17400
V:
0 2m

Data: Setembre 2021

Nombre Plànol: 2. 06.1.3

Nom. de fitxer: 06.1.3.DWG

FULL 40 DE 79

PK 0+060

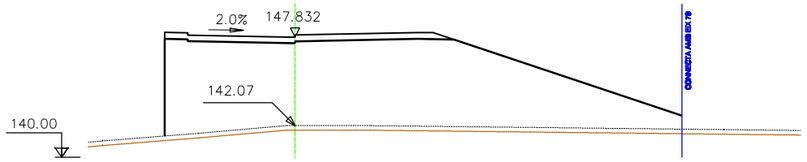

S. FIRME = 7.51 m2.
S. TERRAPLEN = 168.20 m2.
S. VEGETAL = 10.94 m2.

PK 0+040

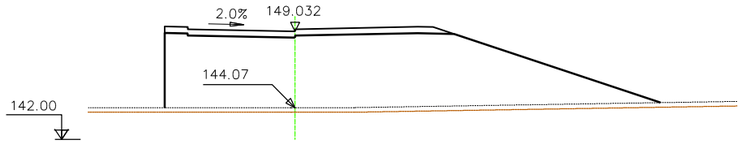

S. FIRME = 7.51 m2.
S. TERRAPLEN = 130.36 m2.
S. VEGETAL = 9.70 m2.

PK 0+020

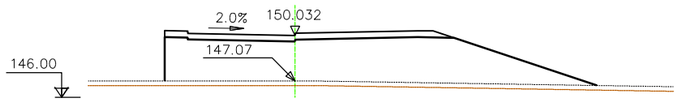

S. FIRME = 7.51 m2.
S. TERRAPLEN = 74.50 m2.
S. VEGETAL = 8.46 m2.

PK 0+000

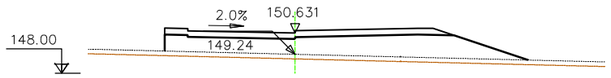

S. FIRME = 7.51 m2.
S. TERRAPLEN = 33.10 m2.
S. VEGETAL = 7.11 m2.

PK 0+140

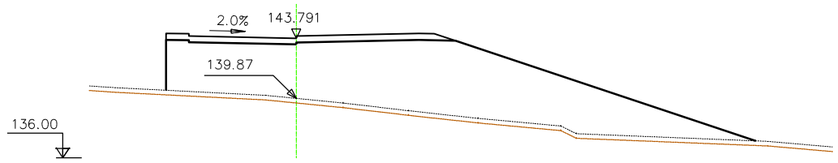

S. FIRME = 7.51 m2.
S. TERRAPLEN = 136.15 m2.
S. VEGETAL = 11.54 m2.

PK 0+120

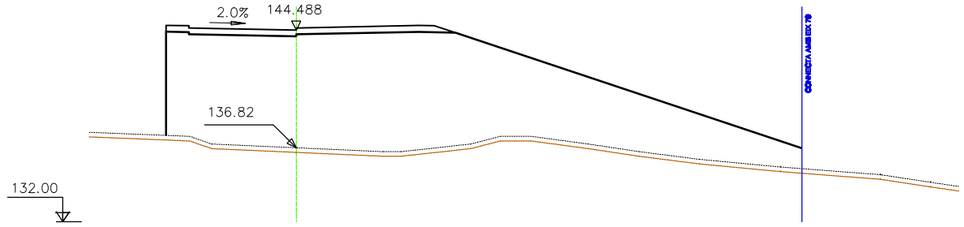

S. FIRME = 7.51 m2.
S. TERRAPLEN = 245.72 m2.
S. VEGETAL = 14.01 m2.

PK 0+100

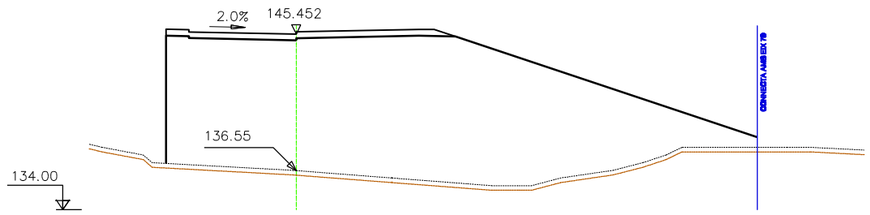

S. FIRME = 7.51 m2.
S. TERRAPLEN = 282.64 m2.
S. VEGETAL = 12.17 m2.

PK 0+080

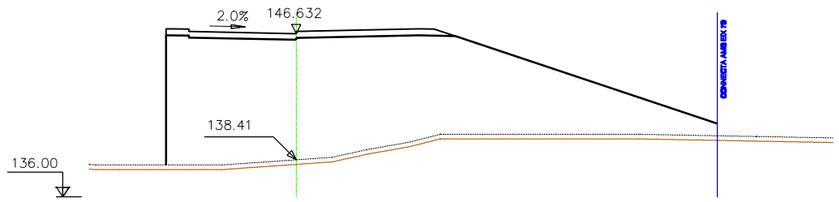

S. FIRME = 7.51 m2.
S. TERRAPLEN = 218.53 m2.
S. VEGETAL = 11.56 m2.

PK 0+240

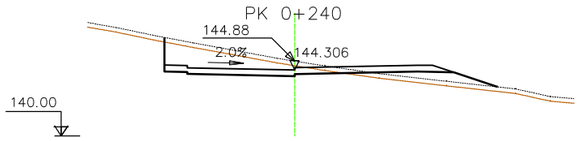

S. FIRME = 7.51 m2.
S. D TIERRA = 12.12 m2.
S. TERRAPLEN = 5.50 m2.
S. VEGETAL = 6.52 m2.

PK 0+220

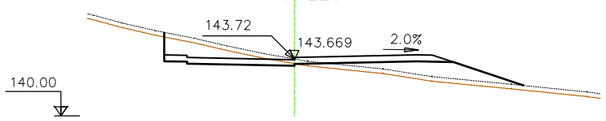

S. FIRME = 7.51 m2.
S. D TIERRA = 7.53 m2.
S. TERRAPLEN = 11.22 m2.
S. VEGETAL = 7.04 m2.

PK 0+200

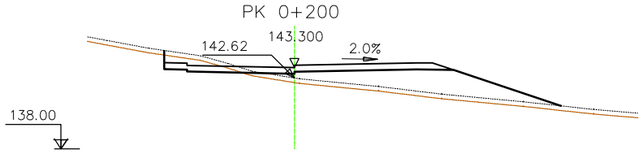

S. FIRME = 7.51 m2.
S. D TIERRA = 2.98 m2.
S. TERRAPLEN = 22.97 m2.
S. VEGETAL = 7.77 m2.

PK 0+180

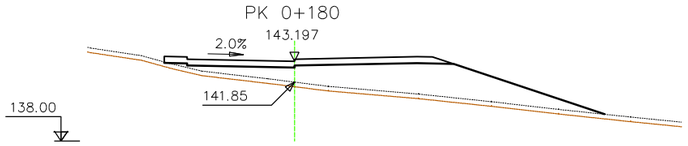

S. FIRME = 7.51 m2.
S. TERRAPLEN = 41.48 m2.
S. VEGETAL = 8.63 m2.

PK 0+160

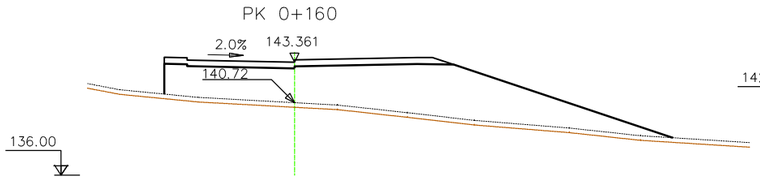

S. FIRME = 7.51 m2.
S. TERRAPLEN = 82.96 m2.
S. VEGETAL = 9.95 m2.

PK 0+340

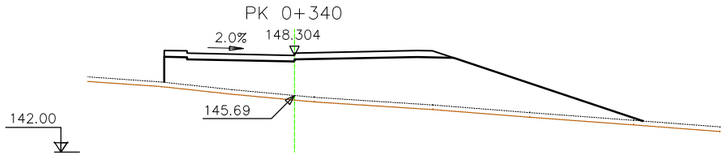

S. FIRME = 7.51 m2.
S. TERRAPLEN = 74.59 m2.
S. VEGETAL = 9.38 m2.

PK 0+320

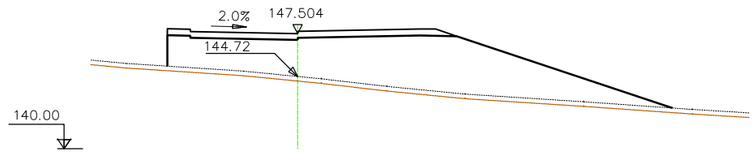

S. FIRME = 7.51 m2.
S. TERRAPLEN = 86.96 m2.
S. VEGETAL = 9.88 m2.

PK 0+300

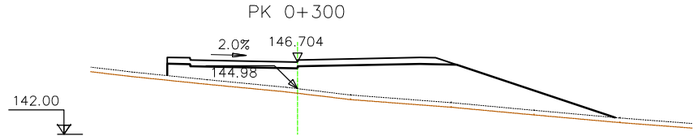

S. FIRME = 7.51 m2.
S. TERRAPLEN = 51.78 m2.
S. VEGETAL = 8.77 m2.

PK 0+280

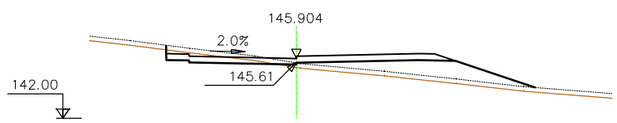

S. FIRME = 7.51 m2.
S. D TIERRA = 2.82 m2.
S. TERRAPLEN = 14.40 m2.
S. VEGETAL = 7.23 m2.

PK 0+260

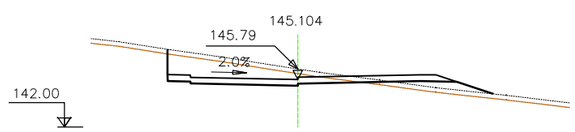

S. FIRME = 7.51 m2.
S. D TIERRA = 12.65 m2.
S. TERRAPLEN = 4.14 m2.
S. VEGETAL = 6.37 m2.

PK 0+460

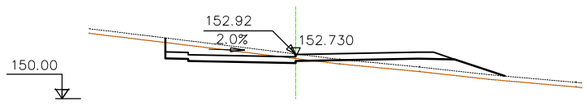

S. FIRME = 7.51 m2.
S. D TIERRA = 6.11 m2.
S. TERRAPLEN = 7.53 m2.
S. VEGETAL = 6.65 m2.

PK 0+440

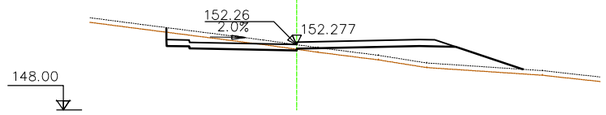

S. FIRME = 7.51 m2.
S. D TIERRA = 4.61 m2.
S. TERRAPLEN = 12.59 m2.
S. VEGETAL = 6.99 m2.

PK 0+420

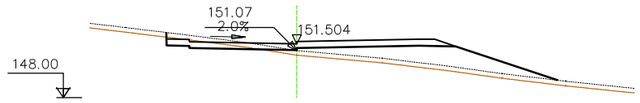

S. FIRME = 7.51 m2.
S. D TIERRA = 1.94 m2.
S. TERRAPLEN = 17.97 m2.
S. VEGETAL = 7.66 m2.

PK 0+400

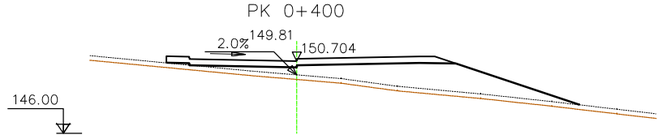

S. FIRME = 7.51 m2.
S. TERRAPLEN = 30.32 m2.
S. VEGETAL = 8.09 m2.

PK 0+380

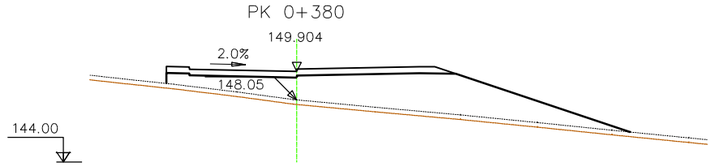

S. FIRME = 7.51 m2.
S. TERRAPLEN = 55.19 m2.
S. VEGETAL = 9.08 m2.

PK 0+360

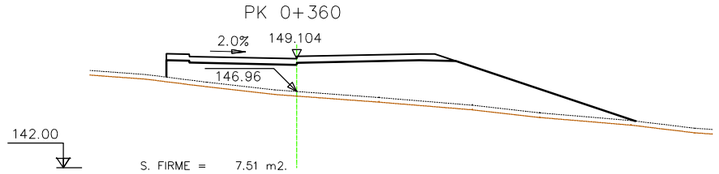

S. FIRME = 7.51 m2.
S. TERRAPLEN = 62.32 m2.
S. VEGETAL = 9.19 m2.

PARC **DE L'ALBA**
CERDANYOLA DEL VALLÈS
BARCELONA / CATALUNYA

CONSORCI URBANÍSTIC DEL CENTRE DIRECCIONAL DE CERDANYOLA DEL VALLÈS

Ajuntament de Cerdanyola del Vallès | INCASÒL Institut Català del Sòl

Autor del Projecte:
ALBERT NOGUERA i GROS

Projecte:
PROJECTE D'OBRES BÀSIQUES D'URBANITZACIÓ DEL SECTOR
PARC DE L'ALBA DE CERDANYOLA DEL VALLÉS

VIST I PLAUMST I PLAU: EL CAP DE SERVEI DE TERRITORI DE L'AJUNTAMENT DE CERDANYOLA DEL VALLÈS
VIST I PLAUMST I PLAU: EL CAP DE LA UNITAT DE PLANEJAMENT DE L'INSTITUT CATALÀ DEL SÒL

Emplaçament:
CERDANYOLA DEL VALLÈS

Títol del Plànol:
DEFINICIÓ GEOMÈTRICA:
PERFILS TRANSVERSALS
EIX A2b Full 02 de 04

Escala:
H:1/400
V:

Data: Setembre 2021
Nombre Plànol: 2. 06.1.3
Nom. de fitxer: 06.1.3.DWG
FULL 34 DE 79

PK 0+580

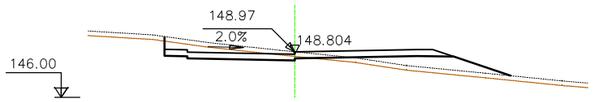

S. FIRME = 7.51 m2.
S. D TIERRA = 5.35 m2.
S. TERRAPLEN = 8.59 m2.
S. VEGETAL = 6.78 m2.

PK 0+560

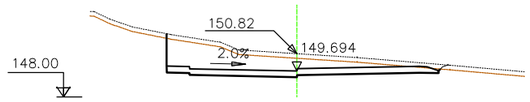

S. FIRME = 7.19 m2.
S. D TIERRA = 20.49 m2.
S. VEGETAL = 5.41 m2.

PK 0+540

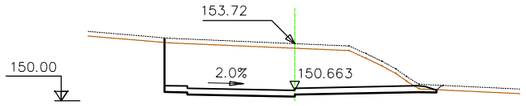

S. FIRME = 7.19 m2.
S. D TIERRA = 45.37 m2.
S. VEGETAL = 5.38 m2.

PK 0+520

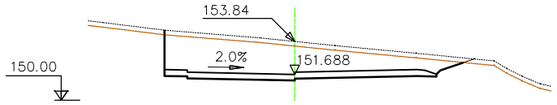

S. FIRME = 7.19 m2.
S. D TIERRA = 36.74 m2.
S. VEGETAL = 5.96 m2.

PK 0+500

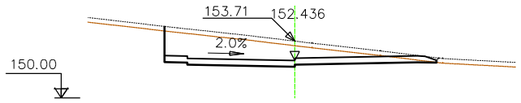

S. FIRME = 7.19 m2.
S. D TIERRA = 20.60 m2.
S. VEGETAL = 5.34 m2.

PK 0+480

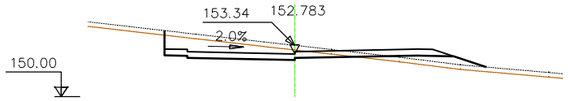

S. FIRME = 7.51 m2.
S. D TIERRA = 9.79 m2.
S. TERRAPLEN = 3.87 m2.
S. VEGETAL = 6.29 m2.

PK 0+700

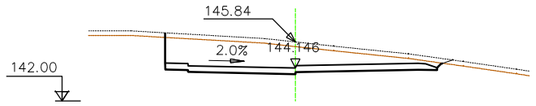

S. FIRME = 7.19 m2.
S. D TIERRA = 27.29 m2.
S. VEGETAL = 5.53 m2.

PK 0+680

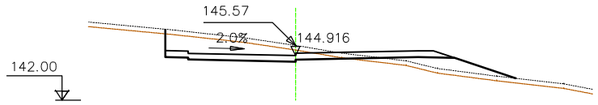

S. FIRME = 7.51 m2.
S. D TIERRA = 11.44 m2.
S. TERRAPLEN = 6.66 m2.
S. VEGETAL = 6.86 m2.

PK 0+660

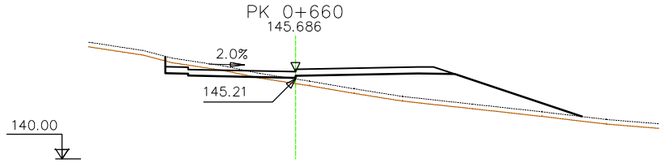

S. FIRME = 7.51 m2.
S. D TIERRA = 2.61 m2.
S. TERRAPLEN = 25.30 m2.
S. VEGETAL = 8.16 m2.

PK 0+640

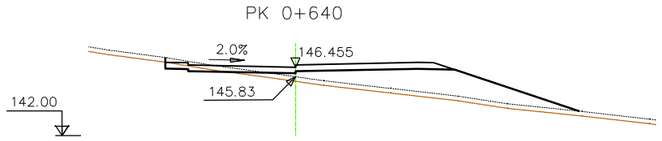

S. FIRME = 7.51 m2.
S. D TIERRA = 0.90 m2.
S. TERRAPLEN = 25.30 m2.
S. VEGETAL = 8.10 m2.

PK 0+620

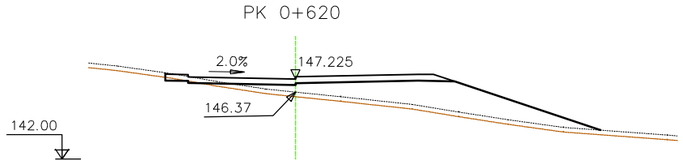

S. FIRME = 7.51 m2.
S. D TIERRA = 0.21 m2.
S. TERRAPLEN = 31.54 m2.
S. VEGETAL = 8.52 m2.

PK 0+600

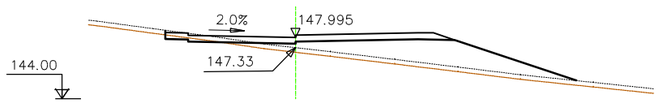

S. FIRME = 7.51 m2.
S. D TIERRA = 0.53 m2.
S. TERRAPLEN = 25.48 m2.
S. VEGETAL = 8.05 m2.

PK 0+820

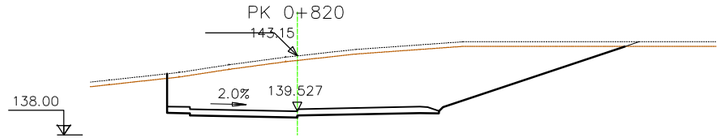

S. FIRME = 7.19 m2.
S. D TIERRA = 86.98 m2.
S. VEGETAL = 9.11 m2.

PK 0+800

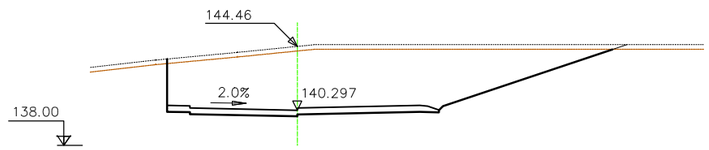

S. FIRME = 7.19 m2.
S. D TIERRA = 91.61 m2.
S. VEGETAL = 8.87 m2.

PK 0+780

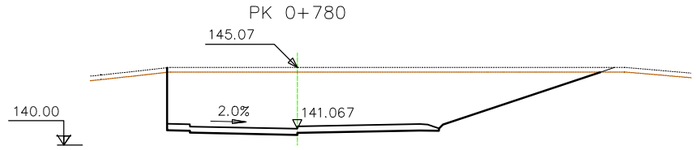

S. FIRME = 7.19 m2.
S. D TIERRA = 88.40 m2.
S. VEGETAL = 8.62 m2.

PK 0+760

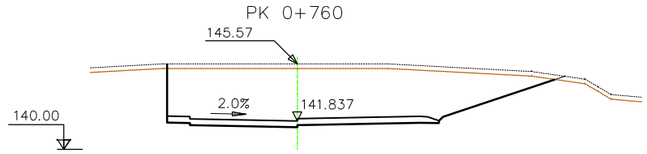

S. FIRME = 7.19 m2.
S. D TIERRA = 76.81 m2.
S. VEGETAL = 7.69 m2.

PK 0+740

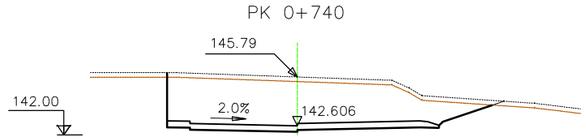

S. FIRME = 7.19 m2.
S. D TIERRA = 55.61 m2.
S. VEGETAL = 6.48 m2.

PK 0+720

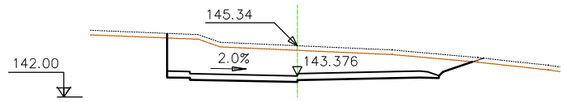

S. FIRME = 7.19 m2.
S. D TIERRA = 35.48 m2.
S. VEGETAL = 6.09 m2.

PARC **DE L'ALBA**
CERDANYOLA DEL VALLÈS
BARCELONA / CATALUNYA

CONSORCI URBANÍSTIC DEL CENTRE DIRECCIONAL DE CERDANYOLA DEL VALLÈS

Ajuntament de Cerdanyola del Vallès | INCASÒL Institut Català del Sòl

Autor del Projecte:
ALBERT NOGUERA i GROS

Projecte:
PROJECTE D'OBRES BÀSIQUES D'URBANITZACIÓ DEL SECTOR PARC DE L'ALBA DE CERDANYOLA DEL VALLÉS

VIST I PLAUMIST I PLAU: EL CAP DE SERVEI DE TERRITORI DE L'AJUNTAMENT DE CERDANYOLA DEL VALLÈS

VIST I PLAUMIST I PLAU: EL CAP DE LA UNITAT DE PLANEJAMENT DE L'INSTITUT CATALÀ DEL SÒL

Emplaçament:
CERDANYOLA DEL VALLÈS

Títol del Plànol:
DEFINICIÓ GEOMÈTRICA:
PERFILS TRANSVERSALS
EIX A2b Full 03 de 04

Escala:
H:1/400
V:

Data: Setembre 2021

Nombre Plànol: 2. 06.1.3

Nom. de fitxer: 06.1.3.DWG

FULL 42 DE 79

PK 0+940

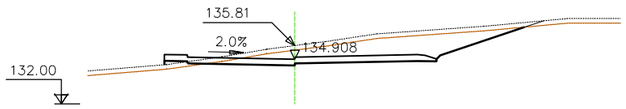

S. FIRME = 7.20 m2.
S. D TIERRA = 19.77 m2.
S. TERRAPLEN = 0.78 m2.
S. VEGETAL = 7.24 m2.

PK 0+920

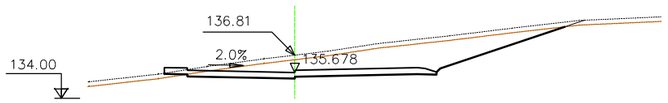

S. FIRME = 7.20 m2.
S. D TIERRA = 27.59 m2.
S. TERRAPLEN = 0.17 m2.
S. VEGETAL = 8.04 m2.

PK 0+900

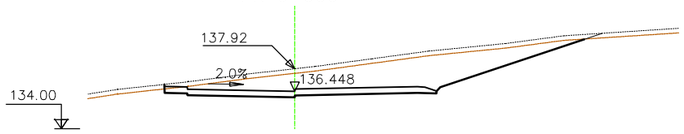

S. FIRME = 7.19 m2.
S. D TIERRA = 36.75 m2.
S. VEGETAL = 8.39 m2.

PK 0+880

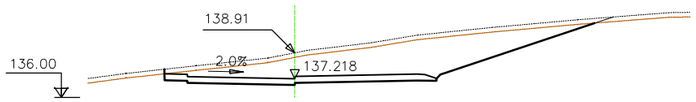

S. FIRME = 7.19 m2.
S. D TIERRA = 43.00 m2.
S. VEGETAL = 8.61 m2.

PK 0+860

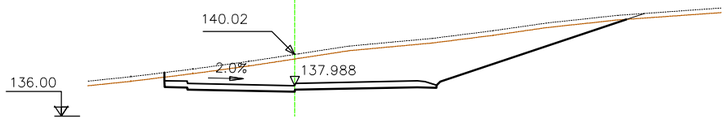

S. FIRME = 7.19 m2.
S. D TIERRA = 52.15 m2.
S. VEGETAL = 9.22 m2.

PK 0+840

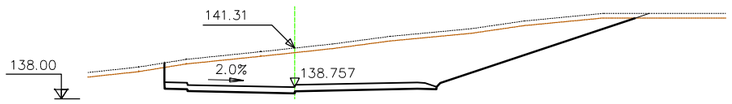

S. FIRME = 7.19 m2.
S. D TIERRA = 66.90 m2.
S. VEGETAL = 9.35 m2.

PK 1+060

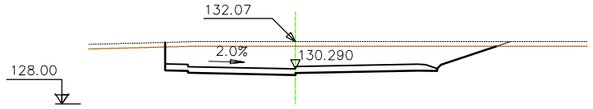

S. FIRME = 7.19 m2.
S. D TIERRA = 32.87 m2.
S. VEGETAL = 6.62 m2.

PK 1+040

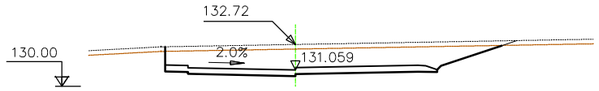

S. FIRME = 7.19 m2.
S. D TIERRA = 31.33 m2.
S. VEGETAL = 6.74 m2.

PK 1+020

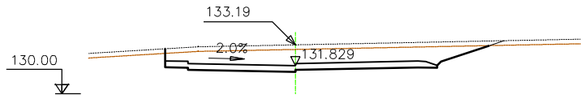

S. FIRME = 7.19 m2.
S. D TIERRA = 24.92 m2.
S. VEGETAL = 6.49 m2.

PK 1+000

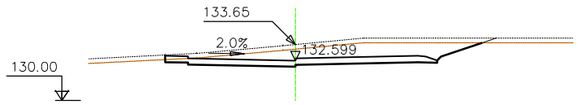

S. FIRME = 7.19 m2.
S. D TIERRA = 18.67 m2.
S. VEGETAL = 6.34 m2.

PK 0+980

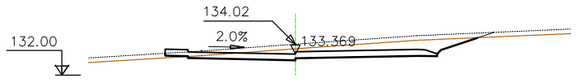

S. FIRME = 7.20 m2.
S. D TIERRA = 11.88 m2.
S. TERRAPLEN = 0.13 m2.
S. VEGETAL = 6.28 m2.

PK 0+960

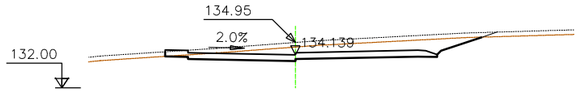

S. FIRME = 7.19 m2.
S. D TIERRA = 14.47 m2.
S. TERRAPLEN = 0.00 m2.
S. VEGETAL = 6.35 m2.

PK 1+131.428

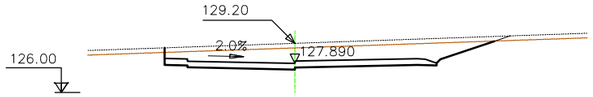

S. FIRME = 7.19 m2.
S. D TIERRA = 24.41 m2.
S. VEGETAL = 6.62 m2.

PK 1+120

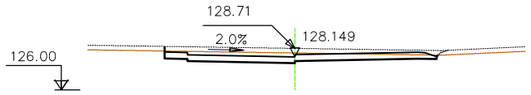

S. FIRME = 7.19 m2.
S. D TIERRA = 8.73 m2.
S. VEGETAL = 5.43 m2.

PK 1+100

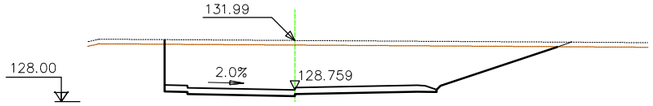

S. FIRME = 7.19 m2.
S. D TIERRA = 66.72 m2.
S. VEGETAL = 7.83 m2.

PK 1+080

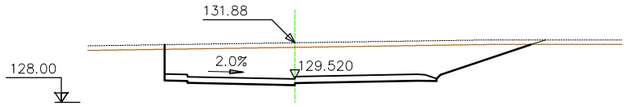

S. FIRME = 7.19 m2.
S. D TIERRA = 47.10 m2.
S. VEGETAL = 7.32 m2.

PARC **DE L'ALBA**
CERDANYOLA DEL VALLÈS
BARCELONA / CATALUNYA

CONSORCI URBANÍSTIC DEL CENTRE DIRECCIONAL DE CERDANYOLA DEL VALLÈS

Ajuntament de Cerdanyola del Vallès

INCASÒL Institut Català del Sòl

Autor del Projecte:

ALBERT NOGUERA i GROS

Projecte:

PROJECTE D'OBRES BÀSIQUES D'URBANITZACIÓ DEL SECTOR PARC DE L'ALBA DE CERDANYOLA DEL VALLÈS

VIST I PLAUMST I PLAU: EL CAP DE SERVEI DE TERRITORI DE L'AJUNTAMENT DE CERDANYOLA DEL VALLÈS

VIST I PLAUMST I PLAU: EL CAP DE LA UNITAT DE PLANEJAMENT DE L'INSTITUT CATALÀ DEL SÒL

Emplaçament:

CERDANYOLA DEL VALLÈS

Títol del Plànol:

DEFINICIÓ GEOMÈTRICA:
PERFILS TRANSVERSALS
EIX A2b Full 04 de 04

Escala:
H:1/400
V:

Data: Setembre 2021

Nombre Plànol: 2. 06.1.3

Nom. de fitxer: 06.1.3.DWG

FULL 43 DE 79

PK 0+99.065

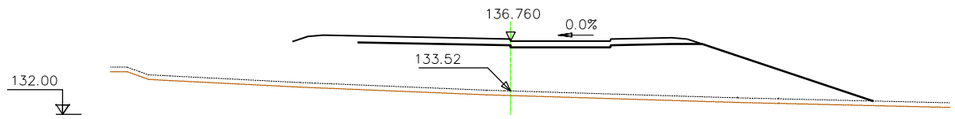

S. FIRME = 8.97 m2.
S. TERRAPLEN = 97.18 m2.
S. VEGETAL = 10.09 m2.

PK 0+080

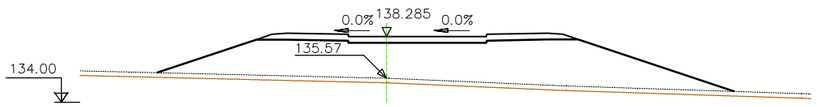

S. FIRME = 8.00 m2.
S. TERRAPLEN = 87.71 m2.
S. VEGETAL = 11.30 m2.

PK 0+060

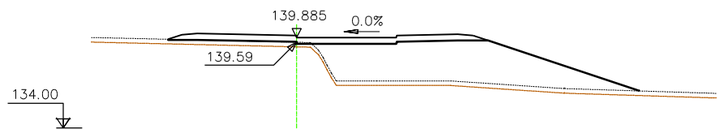

S. FIRME = 8.05 m2.
S. TERRAPLEN = 50.51 m2.
S. VEGETAL = 9.23 m2.

PK 0+040

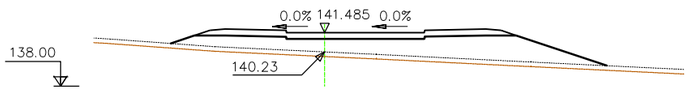

S. FIRME = 8.00 m2.
S. TERRAPLEN = 36.33 m2.
S. VEGETAL = 8.54 m2.

PK 0+020

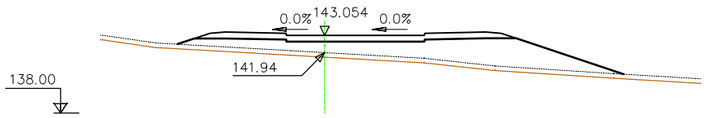

S. FIRME = 8.00 m2.
S. TERRAPLEN = 36.19 m2.
S. VEGETAL = 8.75 m2.

PK 0+000

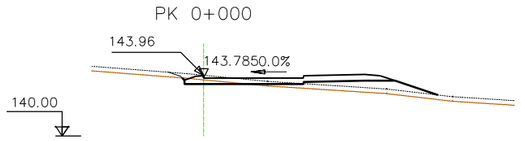

S. FIRME = 5.33 m2.
S. D TIERRA = 0.84 m2.
S. TERRAPLEN = 6.10 m2.
S. VEGETAL = 5.11 m2.

PK 0+180

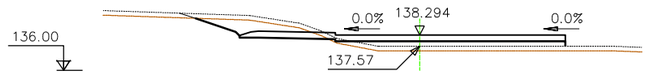

S. FIRME = 8.49 m2.
S. D TIERRA = 5.71 m2.
S. TERRAPLEN = 8.72 m2.
S. VEGETAL = 7.40 m2.

PK 0+160

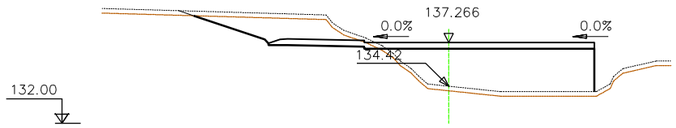

S. FIRME = 8.49 m2.
S. D TIERRA = 12.45 m2.
S. TERRAPLEN = 36.37 m2.
S. VEGETAL = 7.99 m2.

PK 0+140

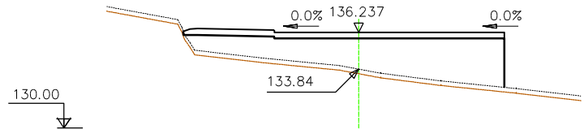

S. FIRME = 8.44 m2.
S. TERRAPLEN = 47.36 m2.
S. VEGETAL = 6.28 m2.

PK 0+120

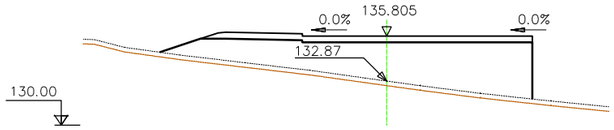

S. FIRME = 8.52 m2.
S. TERRAPLEN = 61.16 m2.
S. VEGETAL = 7.29 m2.

PK 0+114.773

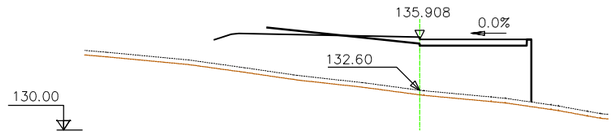

S. FIRME = 3.84 m2.
S. TERRAPLEN = 58.54 m2.
S. VEGETAL = 5.19 m2.

PK 0+100

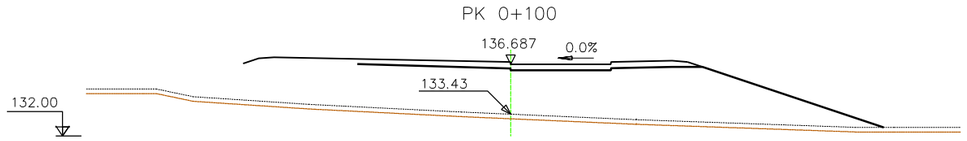

S. FIRME = 8.62 m2.
S. TERRAPLEN = 101.05 m2.
S. VEGETAL = 10.30 m2.

PARC **DE L'ALBA**
CERDANYOLA DEL VALLÈS
BARCELONA / CATALUNYA

CONSORCI URBANÍSTIC DEL CENTRE DIRECCIONAL DE CERDANYOLA DEL VALLÈS

Ajuntament de Cerdanyola del Vallès

INCASÒL Institut Català del Sòl

Autor del Projecte:

ALBERT NOGUERA i GROS

Projecte:

PROJECTE D'OBRES BÀSIQUES D'URBANITZACIÓ DEL SECTOR
PARC DE L'ALBA DE CERDANYOLA DEL VALLÈS

VIST I PLANAT I PLAU:
EL CAP DE SERVEI DE TERRITORI DE L'AJUNTAMENT **DE CERDANYOLA DEL VALLÈS**

VIST I PLANAT I PLAU:
EL CAP DE LA UNITAT DE PLANEJAMENT DE **L'INSTITUT CATALÀ DEL SÒL**

Emplaçament:

CERDANYOLA DEL VALLÈS

Títol del Plànol:

DEFINICIÓ GEOMÈTRICA:
PERFILS TRANSVERSALS

EIX A23 Full 01 de 03

Escala:
H:1/400
V:
0 2 m

Data: Setembre 2021

Nombre Plànol: 2. 06.1.3

Nom. de fitxer: 06.1.3.DWG

FULL 44 DE 79

PK 0+300

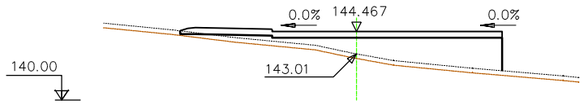

S. FIRME = 8.45 m2.
S. TERRAPLEN = 26.17 m2.
S. VEGETAL = 6.30 m2.

PK 0+280

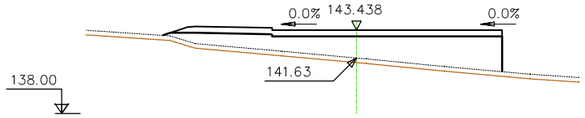

S. FIRME = 8.52 m2.
S. TERRAPLEN = 35.96 m2.
S. VEGETAL = 6.64 m2.

PK 0+260

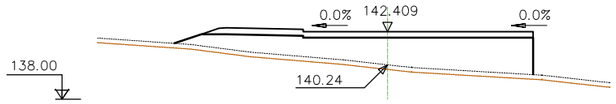

S. FIRME = 8.52 m2.
S. TERRAPLEN = 43.31 m2.
S. VEGETAL = 7.03 m2.

PK 0+240

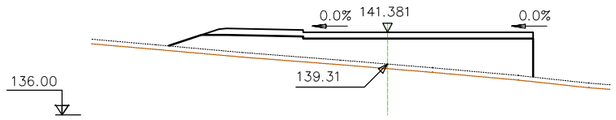

S. FIRME = 8.52 m2.
S. TERRAPLEN = 43.42 m2.
S. VEGETAL = 7.14 m2.

PK 0+220

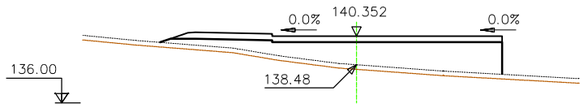

S. FIRME = 8.52 m2.
S. TERRAPLEN = 34.11 m2.
S. VEGETAL = 6.71 m2.

PK 0+200

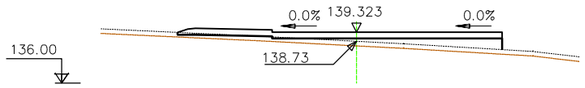

S. FIRME = 8.48 m2.
S. TERRAPLEN = 10.65 m2.
S. VEGETAL = 6.35 m2.

PK 0+357.274

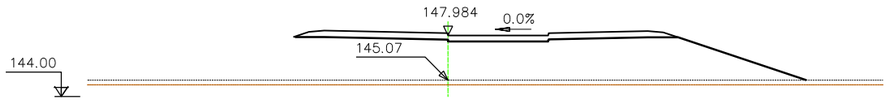

S. FIRME = 9.75 m2.
S. TERRAPLEN = 88.71 m2.
S. VEGETAL = 10.01 m2.

PK 0+341.566

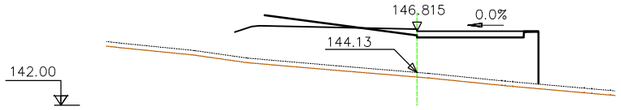

S. FIRME = 3.63 m2.
S. TERRAPLEN = 53.39 m2.
S. VEGETAL = 5.37 m2.

PK 0+340

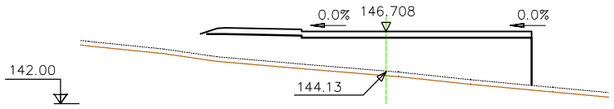

S. FIRME = 8.49 m2.
S. TERRAPLEN = 52.45 m2.
S. VEGETAL = 6.37 m2.

PK 0+320

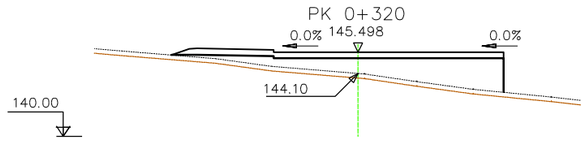

S. FIRME = 8.52 m2.
S. TERRAPLEN = 28.42 m2.
S. VEGETAL = 6.51 m2.

PK 0+428.830

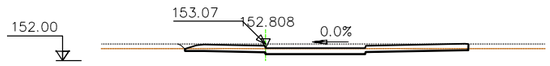

S. FIRME = 7.43 m2.
S. D TIERRA = 4.32 m2.
S. TERRAPLEN = 0.00 m2.
S. VEGETAL = 5.61 m2.

PK 0+420

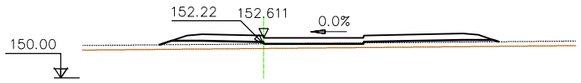

S. FIRME = 8.04 m2.
S. TERRAPLEN = 8.73 m2.
S. VEGETAL = 6.65 m2.

PK 0+400

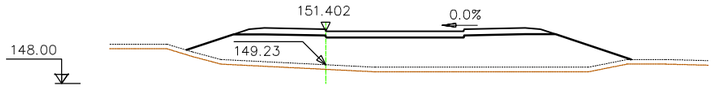

S. FIRME = 8.01 m2.
S. TERRAPLEN = 58.10 m2.
S. VEGETAL = 8.72 m2.

PK 0+380

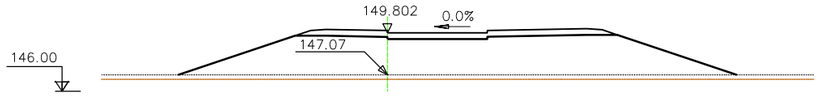

S. FIRME = 8.04 m2.
S. TERRAPLEN = 82.83 m2.
S. VEGETAL = 10.94 m2.

PK 0+360

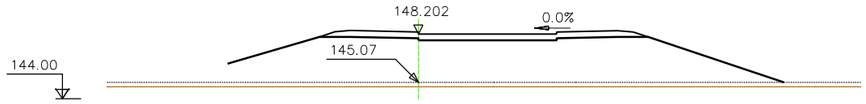

S. FIRME = 8.19 m2.
S. TERRAPLEN = 97.51 m2.
S. VEGETAL = 10.89 m2.

PK 0+060

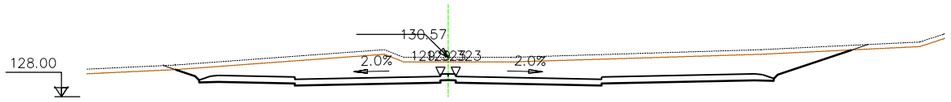

S. FIRME = 15.11 m2.
S. D TIERRA = 61.27 m2.
S. VEGETAL = 13.51 m2.

PK 0+140

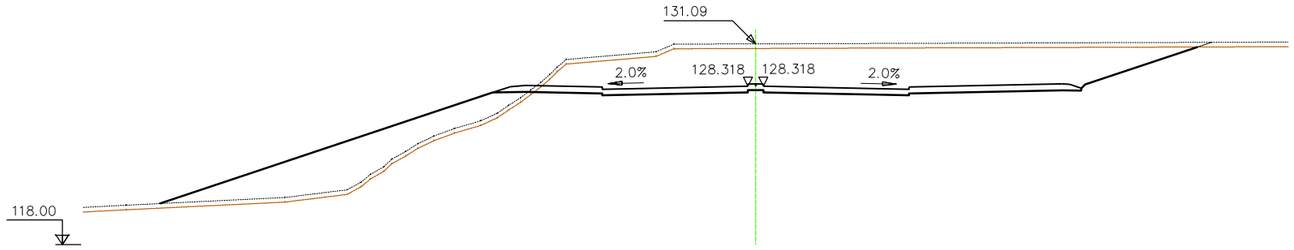

S. FIRME = 15.30 m2.
S. D TIERRA = 104.87 m2.
S. TERRAPLEN = 48.70 m2.
S. VEGETAL = 20.45 m2.

PK 0+040

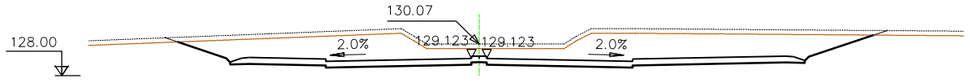

S. FIRME = 15.11 m2.
S. D TIERRA = 69.92 m2.
S. VEGETAL = 13.87 m2.

PK 0+120

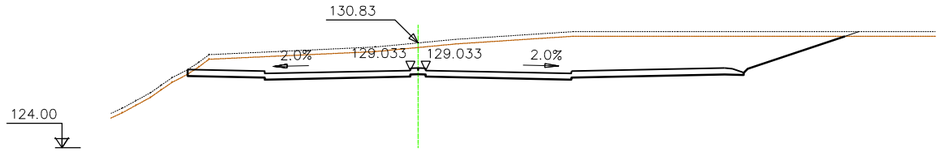

S. FIRME = 14.72 m2.
S. D TIERRA = 81.83 m2.
S. TERRAPLEN = 0.00 m2.
S. VEGETAL = 13.00 m2.

PK 0+020

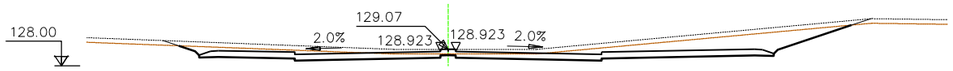

S. FIRME = 15.11 m2.
S. D TIERRA = 27.75 m2.
S. VEGETAL = 13.51 m2.

PK 0+100

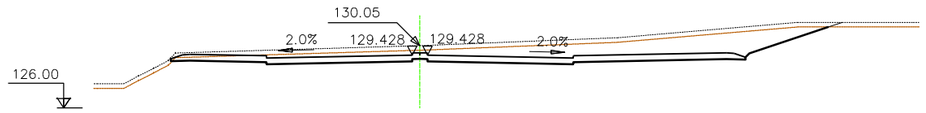

S. FIRME = 15.11 m2.
S. D TIERRA = 39.22 m2.
S. TERRAPLEN = 0.01 m2.
S. VEGETAL = 13.01 m2.

PK 0+000

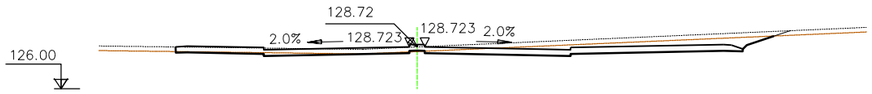

S. FIRME = 15.00 m2.
S. D TIERRA = 14.09 m2.
S. TERRAPLEN = 0.06 m2.
S. VEGETAL = 11.86 m2.

PK 0+080

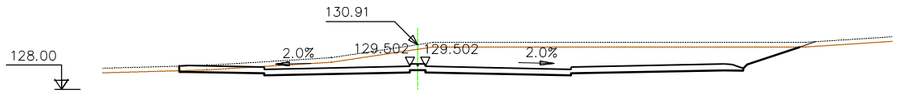

S. FIRME = 14.93 m2.
S. D TIERRA = 48.49 m2.
S. TERRAPLEN = 0.00 m2.
S. VEGETAL = 12.29 m2.

PARC **DE L'ALBA**
CERDANYOLA DEL VALLÈS
BARCELONA / CATALUNYA

CONSORCI URBANÍSTIC DEL CENTRE DIRECCIONAL DE CERDANYOLA DEL VALLÈS

Ajuntament de Cerdanyola del Vallès

INCASÒL Institut Català del Sòl

Autor del Projecte:

ALBERT NOGUERA i GROS

Projecte:

PROJECTE D'OBRES BÀSIQUES D'URBANITZACIÓ DEL SECTOR PARC DE L'ALBA DE CERDANYOLA DEL VALLÈS

VIST I PLAVIST I PLAU: EL CAP DE SERVEI DE TERRITORI DE L'AJUNTAMENT DE CERDANYOLA DEL VALLÈS

VIST I PLAVIST I PLAU: EL CAP DE LA UNITAT DE PLANEJAMENT DE L'INSTITUT CATALÀ DEL SÒL

Emplaçament:

CERDANYOLA DEL VALLÈS

Títol del Plànol:

DEFINICIÓ GEOMÈTRICA:
PERFILS TRANSVERSALS

EIX A3 Full 01 de 06

Escala:

H:17400
V:

0 2m

Data: Setembre 2021

Nombre Plànol: 2. 06.1.3

Nom. de fitxer: 06.1.3.DWG

FULL 47 DE 79

PK 0+220

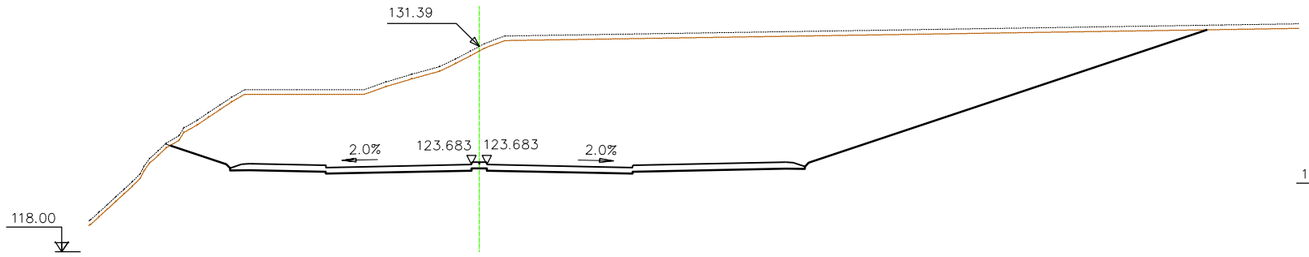

S. FIRME = 15.11 m2.
S. D TIERRA = 391.90 m2.
S. VEGETAL = 20.49 m2.

PK 0+300

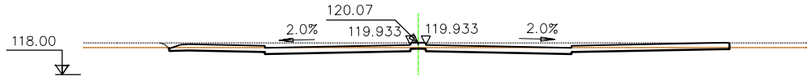

S. FIRME = 14.83 m2.
S. D TIERRA = 9.83 m2.
S. TERRAPLEN = 0.00 m2.
S. VEGETAL = 11.05 m2.

PK 0+200

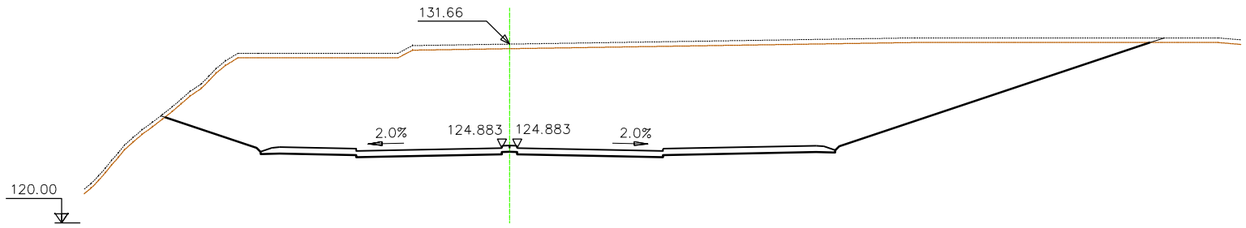

S. FIRME = 15.11 m2.
S. D TIERRA = 348.44 m2.
S. VEGETAL = 19.46 m2.

PK 0+280

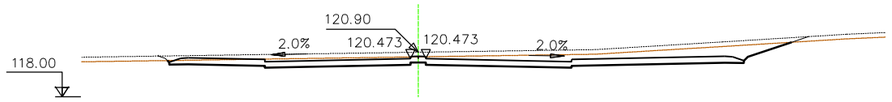

S. FIRME = 15.11 m2.
S. D TIERRA = 25.63 m2.
S. VEGETAL = 12.45 m2.

PK 0+180

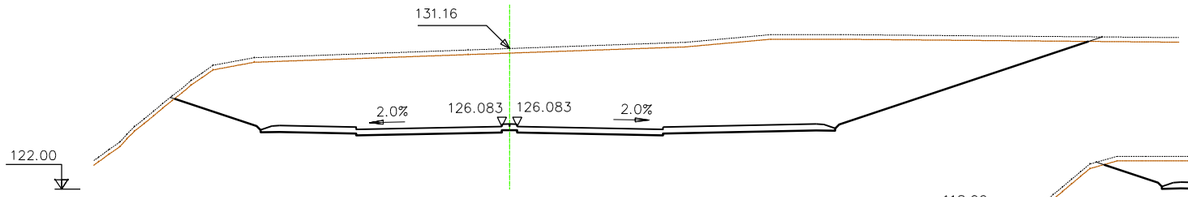

S. FIRME = 15.11 m2.
S. D TIERRA = 261.55 m2.
S. VEGETAL = 18.06 m2.

PK 0+260

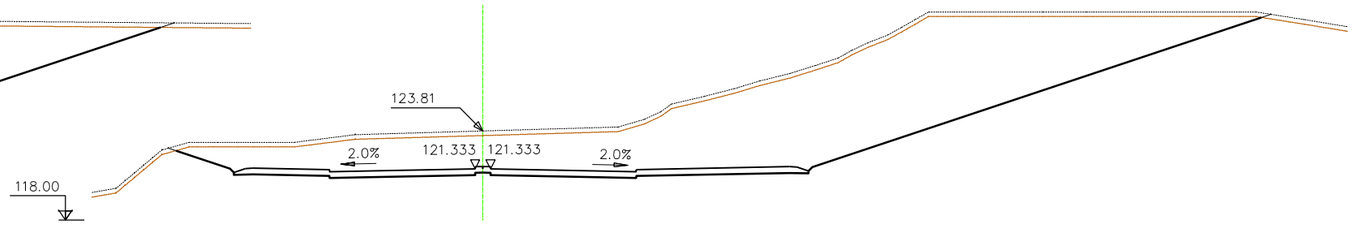

S. FIRME = 15.11 m2.
S. D TIERRA = 256.54 m2.
S. VEGETAL = 21.41 m2.

PK 0+160

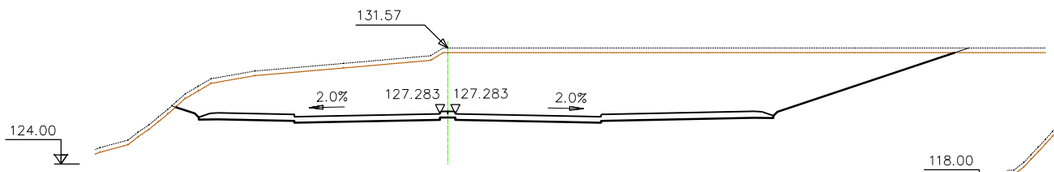

S. FIRME = 15.11 m2.
S. D TIERRA = 171.72 m2.
S. VEGETAL = 15.43 m2.

PK 0+240

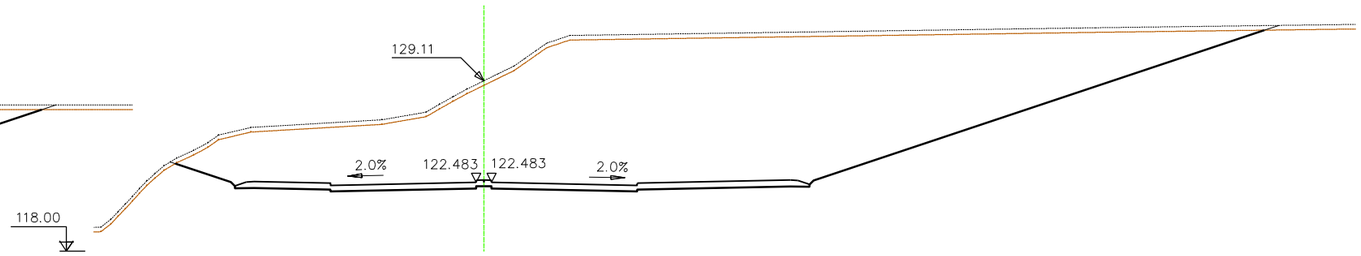

S. FIRME = 15.11 m2.
S. D TIERRA = 419.73 m2.
S. VEGETAL = 21.50 m2.

PK 0+380

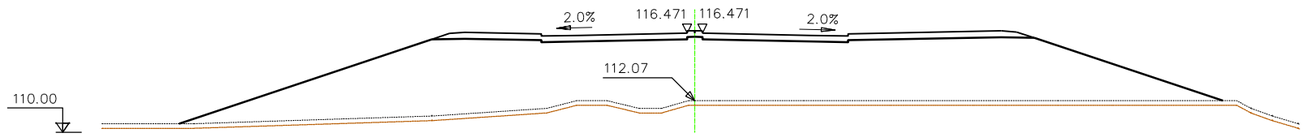

S. FIRME = 15.49 m2.
S. TERRAPLEN = 251.22 m2.
S. VEGETAL = 20.43 m2.

PK 0+360

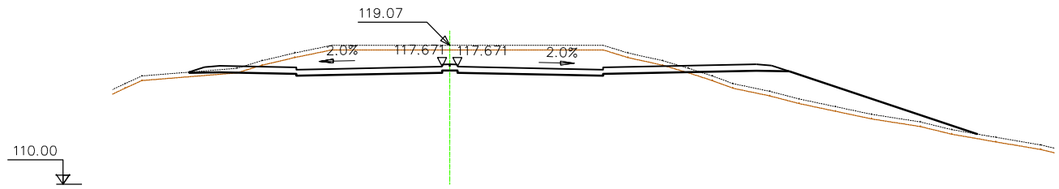

S. FIRME = 15.49 m2.
S. D TIERRA = 37.40 m2.
S. TERRAPLEN = 21.83 m2.
S. VEGETAL = 15.43 m2.

PK 0+340

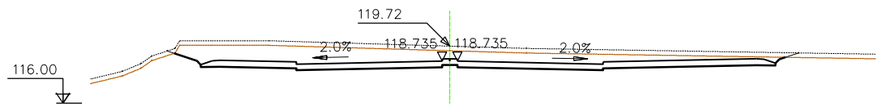

S. FIRME = 15.11 m2.
S. D TIERRA = 41.76 m2.
S. VEGETAL = 12.16 m2.

PK 0+320

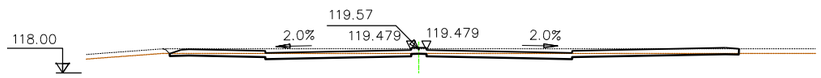

S. FIRME = 15.05 m2.
S. D TIERRA = 8.16 m2.
S. TERRAPLEN = 0.00 m2.
S. VEGETAL = 11.20 m2.

PK 0+460

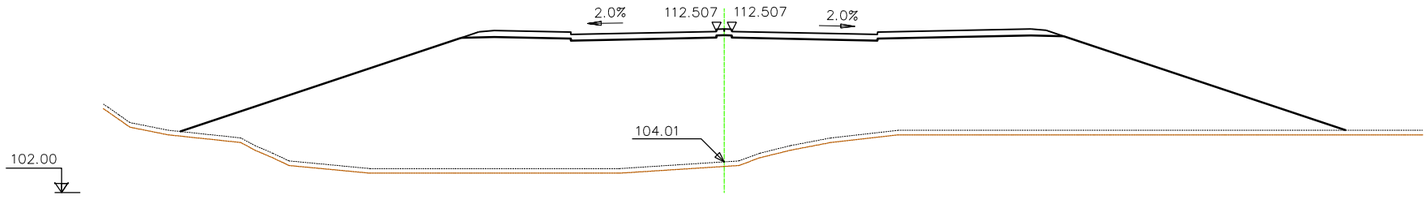

S. FIRME = 15.49 m2.
S. TERRAPLEN = 453.45 m2.
S. VEGETAL = 22.82 m2.

PK 0+440

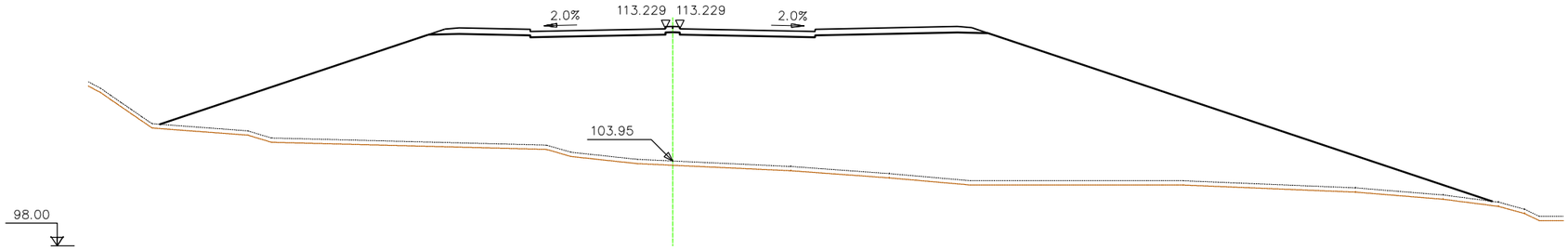

S. FIRME = 15.49 m2.
S. TERRAPLEN = 620.46 m2.
S. VEGETAL = 28.08 m2.

PK 0+420

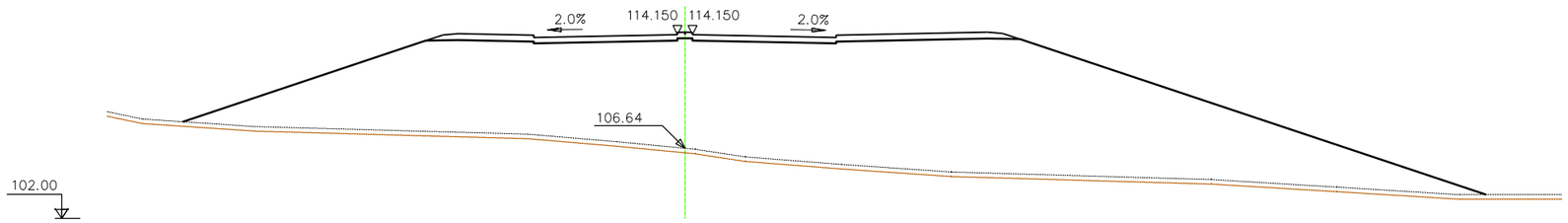

S. FIRME = 15.49 m2.
S. TERRAPLEN = 500.22 m2.
S. VEGETAL = 25.86 m2.

PK 0+400

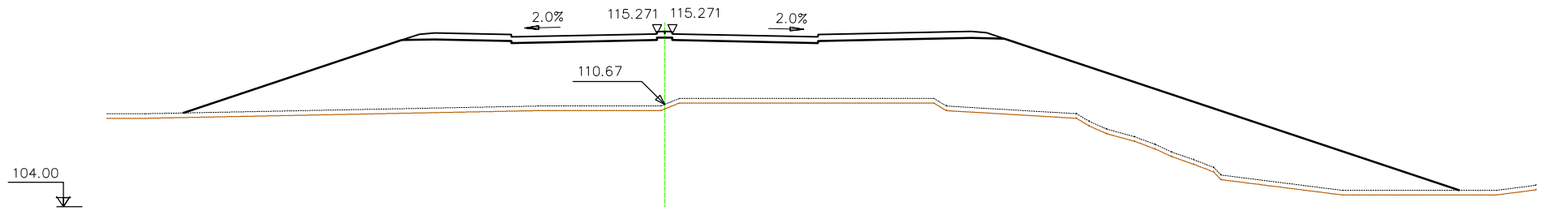

S. FIRME = 15.49 m2.
S. TERRAPLEN = 307.11 m2.
S. VEGETAL = 24.98 m2.

PARC **DE L'ALBA**
CERDANYOLA DEL VALLÈS
BARCELONA / CATALUNYA

CONSORCI URBANÍSTIC DEL CENTRE DIRECCIONAL DE CERDANYOLA DEL VALLÈS

Ajuntament de Cerdanyola del Vallès

INCASÒL Institut Català del Sòl

Autor del Projecte:
ALBERT NOGUERA i GROS

Projecte:
PROJECTE D'OBRES BÀSIQUES D'URBANITZACIÓ DEL SECTOR PARC DE L'ALBA DE CERDANYOLA DEL VALLÉS

VIST I PLAUMST I PLAU: EL CAP DE SERVEI DE TERRITORI DE L'AJUNTAMENT DE CERDANYOLA DEL VALLÈS

VIST I PLAUMST I PLAU: EL CAP DE LA UNITAT DE PLANEJAMENT DE L'INSTITUT CATALÀ DEL SÒL

Emplaçament:
CERDANYOLA DEL VALLÈS

Títol del Plànol:
DEFINICIÓ GEOMÈTRICA:
PERFILS TRANSVERSALS
EIX A3 Full 04 de 06

Escala:
H:17400
V:
0 2 m

Data: Setembre 2021

Nombre Plànol: 2. 06.1.3

Nom. de fitxer: 06.1.3.DWG

FULL 50 DE 79

PK 0+560

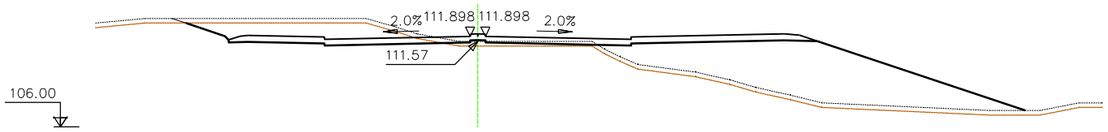

S. FIRME = 15.30 m2.
S. D TIERRA = 16.41 m2.
S. TERRAPLEN = 69.82 m2.
S. VEGETAL = 16.57 m2.

PK 0+540

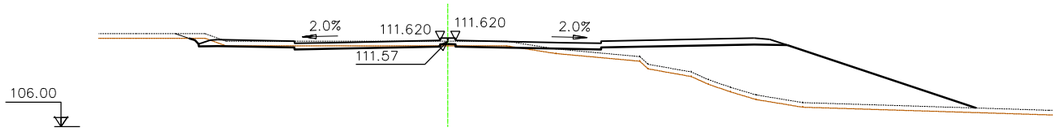

S. FIRME = 15.30 m2.
S. D TIERRA = 2.64 m2.
S. TERRAPLEN = 55.51 m2.
S. VEGETAL = 15.54 m2.

PK 0+520

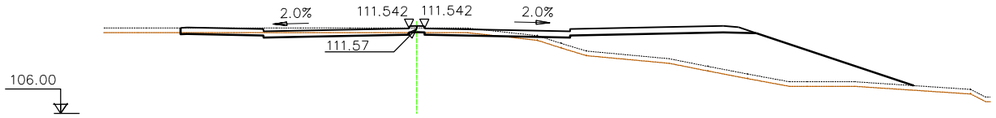

S. FIRME = 15.06 m2.
S. D TIERRA = 3.44 m2.
S. TERRAPLEN = 44.13 m2.
S. VEGETAL = 14.35 m2.

PK 0+500

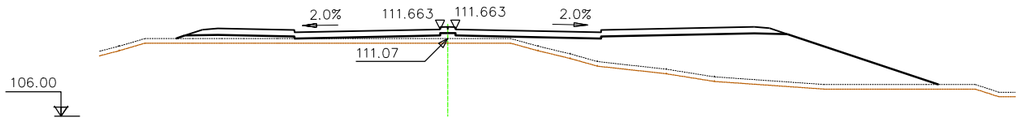

S. FIRME = 15.49 m2.
S. TERRAPLEN = 69.56 m2.
S. VEGETAL = 14.93 m2.

PK 0+480

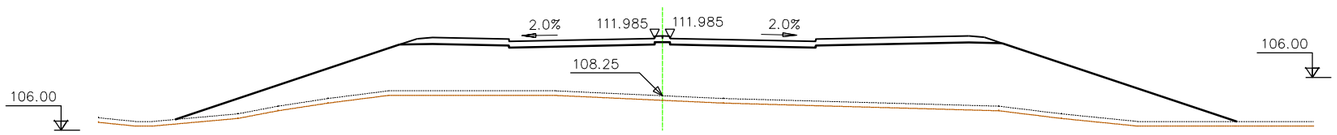

S. FIRME = 15.49 m2.
S. TERRAPLEN = 211.84 m2.
S. VEGETAL = 20.78 m2.

PK 0+660

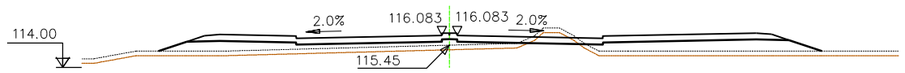

S. FIRME = 15.49 m2.
S. D TIERRA = 1.53 m2.
S. TERRAPLEN = 29.17 m2.
S. VEGETAL = 12.98 m2.

PK 0+640

S. FIRME = 15.47 m2.
S. D TIERRA = 3.13 m2.
S. TERRAPLEN = 8.64 m2.
S. VEGETAL = 11.78 m2.

PK 0+620

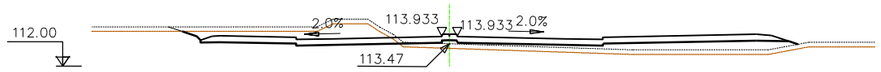

S. FIRME = 15.30 m2.
S. D TIERRA = 11.75 m2.
S. TERRAPLEN = 15.48 m2.
S. VEGETAL = 12.19 m2.

PK 0+600

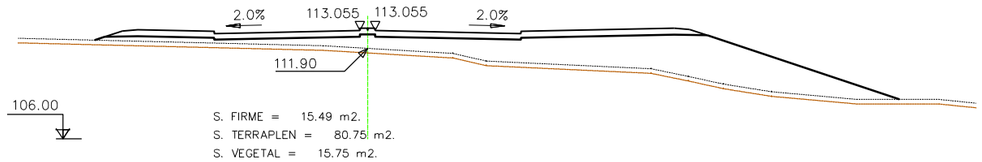

S. FIRME = 15.49 m2.
S. TERRAPLEN = 80.75 m2.
S. VEGETAL = 15.75 m2.

PK 0+580

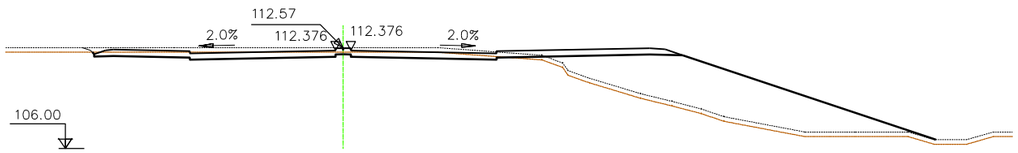

S. FIRME = 15.30 m2.
S. D TIERRA = 8.81 m2.
S. TERRAPLEN = 55.84 m2.
S. VEGETAL = 16.59 m2.

PARC **DE L'ALBA**
CERDANYOLA DEL VALLÈS
BARCELONA / CATALUNYA

CONSORCI URBANÍSTIC DEL CENTRE DIRECCIONAL DE CERDANYOLA DEL VALLÈS

Ajuntament de Cerdanyola del Vallès

INCASÒL Institut Català del Sòl

Autor del Projecte:

ALBERT NOGUERA i GROS

Projecte:

PROJECTE D'OBRES BÀSIQUES D'URBANITZACIÓ DEL SECTOR PARC DE L'ALBA DE CERDANYOLA DEL VALLÈS

VIST I PLAU/VIST I PLAU: EL CAP DE SERVEI DE TERRITORI DE L'AJUNTAMENT DE CERDANYOLA DEL VALLÈS

VIST I PLAU/VIST I PLAU: EL CAP DE LA UNITAT DE PLANEJAMENT DE L'INSTITUT CATALÀ DEL SÒL

Emplaçament:

CERDANYOLA DEL VALLÈS

Títol del Plànol:

DEFINICIÓ GEOMÈTRICA:
PERFILS TRANSVERSALS
EIX A3 Full 05 de 06

Escala:
H:1/400
V:

Data: Setembre 2021

Nombre Plànol: 2. 06.1.3

Nom. de fitxer: 06.1.3.DWG

FULL 51 DE 79

PK 0+760

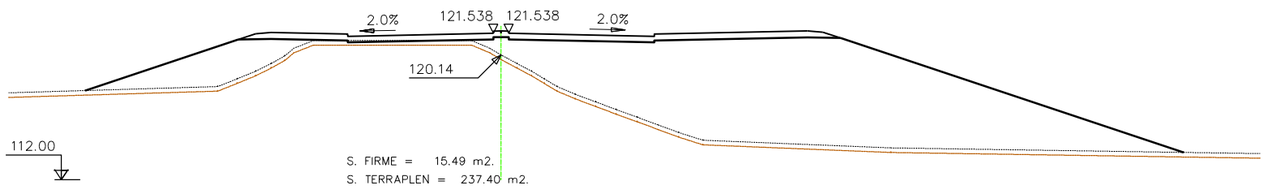

S. FIRME = 15.49 m2.
S. TERRAPLEN = 237.40 m2.
S. VEGETAL = 21.50 m2.

PK 0+740

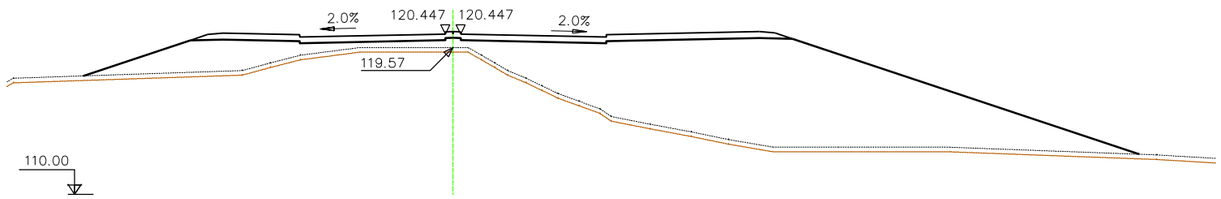

S. FIRME = 15.49 m2.
S. TERRAPLEN = 221.80 m2.
S. VEGETAL = 20.66 m2.

PK 0+720

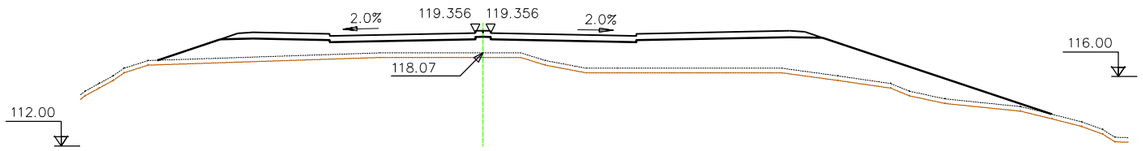

S. FIRME = 15.49 m2.
S. TERRAPLEN = 91.69 m2.
S. VEGETAL = 17.50 m2.

PK 0+700

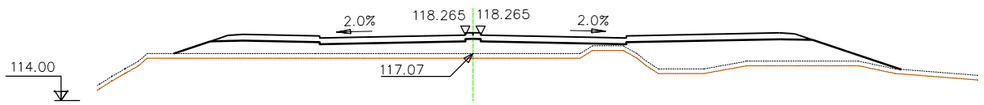

S. FIRME = 15.49 m2.
S. TERRAPLEN = 55.30 m2.
S. VEGETAL = 14.24 m2.

PK 0+680

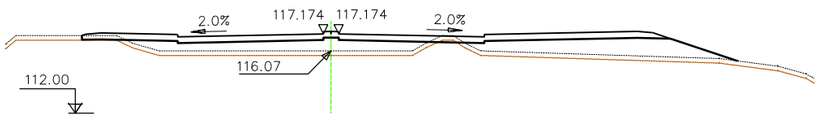

S. FIRME = 15.37 m2.
S. D TIERRA = 0.13 m2.
S. TERRAPLEN = 37.93 m2.
S. VEGETAL = 12.83 m2.

PK 0+808.110

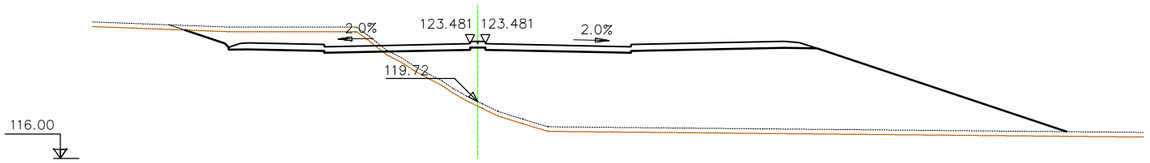

S. FIRME = 15.30 m2.
S. D TIERRA = 12.70 m2.
S. TERRAPLEN = 175.08 m2.
S. VEGETAL = 17.43 m2.

PK 0+800

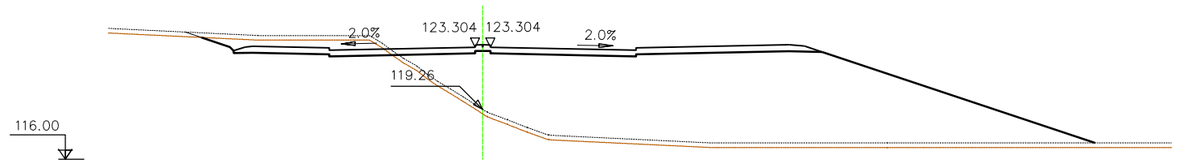

S. FIRME = 15.30 m2.
S. D TIERRA = 9.59 m2.
S. TERRAPLEN = 197.57 m2.
S. VEGETAL = 17.65 m2.

PK 0+780

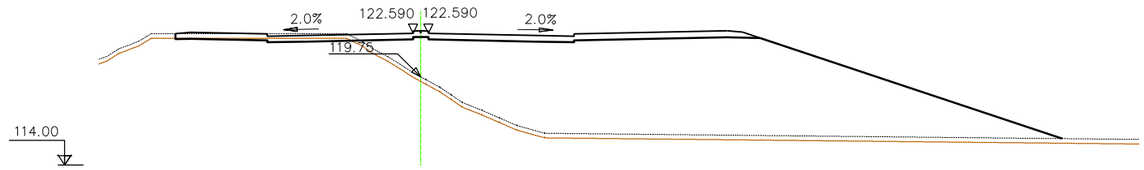

S. FIRME = 15.29 m2.
S. D TIERRA = 1.63 m2.
S. TERRAPLEN = 205.04 m2.
S. VEGETAL = 17.36 m2.

PK 0+100

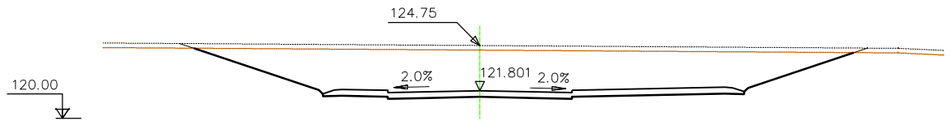

S. FIRME = 11.07 m2.
S. D TIERRA = 102.71 m2.
S. VEGETAL = 13.19 m2.

PK 0+080

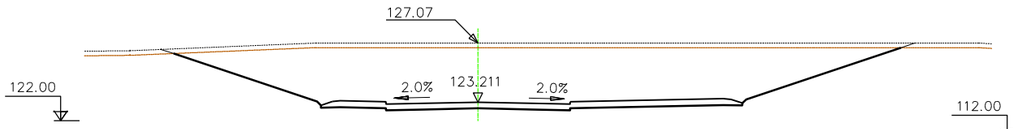

S. FIRME = 11.07 m2.
S. D TIERRA = 143.24 m2.
S. VEGETAL = 14.50 m2.

PK 0+060

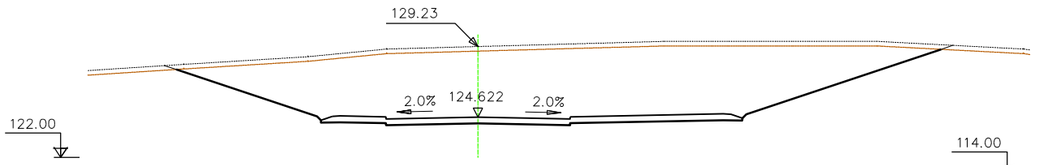

S. FIRME = 11.07 m2.
S. D TIERRA = 178.47 m2.
S. VEGETAL = 15.20 m2.

PK 0+040

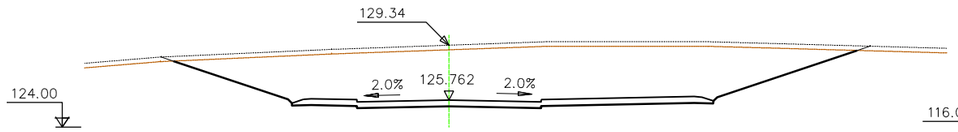

S. FIRME = 11.07 m2.
S. D TIERRA = 128.91 m2.
S. VEGETAL = 13.63 m2.

PK 0+020

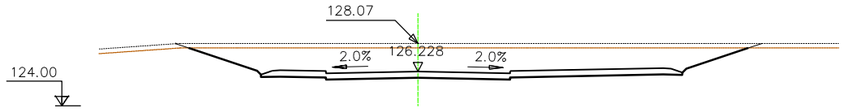

S. FIRME = 11.07 m2.
S. D TIERRA = 59.38 m2.
S. VEGETAL = 11.22 m2.

PK 0+000

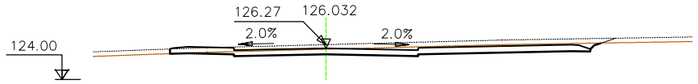

S. FIRME = 11.12 m2.
S. D TIERRA = 10.87 m2.
S. TERRAPLEN = 0.00 m2.
S. VEGETAL = 8.58 m2.

PK 0+220

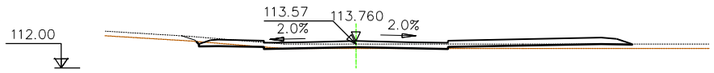

S. FIRME = 11.26 m2.
S. D TIERRA = 0.72 m2.
S. TERRAPLEN = 3.02 m2.
S. VEGETAL = 8.66 m2.

PK 0+200

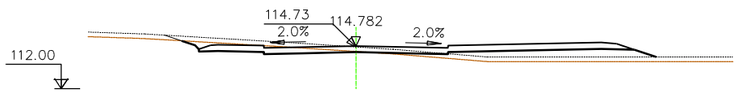

S. FIRME = 11.26 m2.
S. D TIERRA = 4.16 m2.
S. TERRAPLEN = 10.16 m2.
S. VEGETAL = 9.46 m2.

PK 0+180

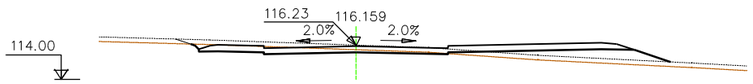

S. FIRME = 11.26 m2.
S. D TIERRA = 4.62 m2.
S. TERRAPLEN = 8.74 m2.
S. VEGETAL = 9.54 m2.

PK 0+160

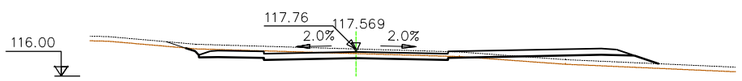

S. FIRME = 11.26 m2.
S. D TIERRA = 6.54 m2.
S. TERRAPLEN = 5.67 m2.
S. VEGETAL = 9.45 m2.

PK 0+140

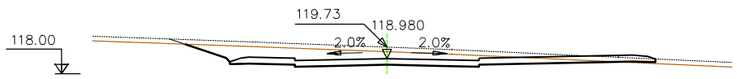

S. FIRME = 11.20 m2.
S. D TIERRA = 19.66 m2.
S. TERRAPLEN = 0.16 m2.
S. VEGETAL = 9.36 m2.

PK 0+120

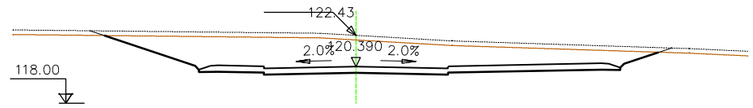

S. FIRME = 11.07 m2.
S. D TIERRA = 59.95 m2.
S. VEGETAL = 11.12 m2.

PK 0+250

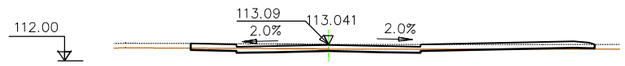

S. FIRME = 10.76 m2.
S. D TIERRA = 3.27 m2.
S. TERRAPLEN = 0.27 m2.
S. VEGETAL = 7.91 m2.

PARC **DE L'ALBA**
CERDANYOLA DEL VALLÈS
BARCELONA / CATALUNYA

CONSORCI URBANÍSTIC DEL CENTRE DIRECCIONAL DE CERDANYOLA DEL VALLÈS

Ajuntament de Cerdanyola del Vallès

INCASÒL Institut Català del Sòl

Autor del Projecte:
ALBERT NOGUERA i GROS

Projecte:
PROJECTE D'OBRES BÀSIQUES D'URBANITZACIÓ DEL SECTOR PARC DE L'ALBA DE CERDANYOLA DEL VALLÈS
VIST I PLAIMIST I PLAU: EL CAP DE SERVEI DE TERRITORI DE L'AJUNTAMENT DE CERDANYOLA DEL VALLÈS
VIST I PLAIMIST I PLAU: EL CAP DE LA UNITAT DE PLANEJAMENT DE L'INSTITUT CATALÀ DEL SÒL

Emplaçament:
CERDANYOLA DEL VALLÈS

Títol del Plànol:
DEFINICIÓ GEOMÈTRICA:
PERFILS TRANSVERSALS
EIX A4

Escala:
H:1/400
V:
0 2 m

Data: Setembre 2021

Nombre Plànol: 2. 06.1.3

Nom. de fitxer: 06.1.3.DWG

FULL 53 DE 79

PK 0+300

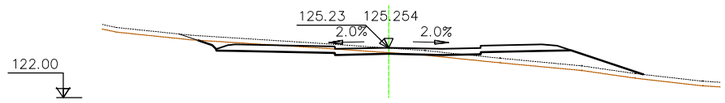

S. FIRME = 9.10 m2.
S. D TIERRA = 4.41 m2.
S. TERRAPLEN = 9.81 m2.
S. VEGETAL = 8.90 m2.

PK 0+400

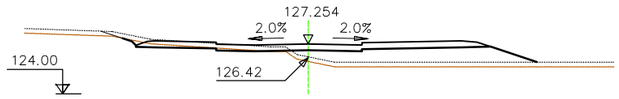

S. FIRME = 9.10 m2.
S. D TIERRA = 1.19 m2.
S. TERRAPLEN = 16.92 m2.
S. VEGETAL = 8.37 m2.

PK 0+280

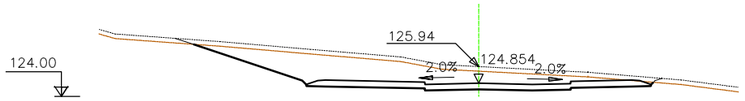

S. FIRME = 8.96 m2.
S. D TIERRA = 35.16 m2.
S. VEGETAL = 9.24 m2.

PK 0+380

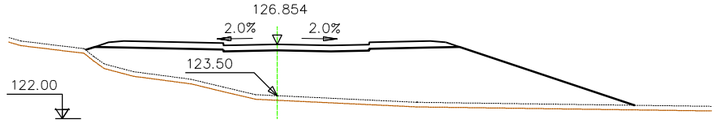

S. FIRME = 9.24 m2.
S. TERRAPLEN = 94.93 m2.
S. VEGETAL = 10.75 m2.

PK 0+260

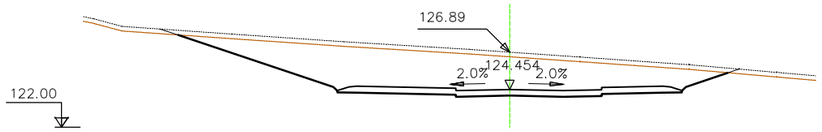

S. FIRME = 8.96 m2.
S. D TIERRA = 71.40 m2.
S. VEGETAL = 11.06 m2.

PK 0+360

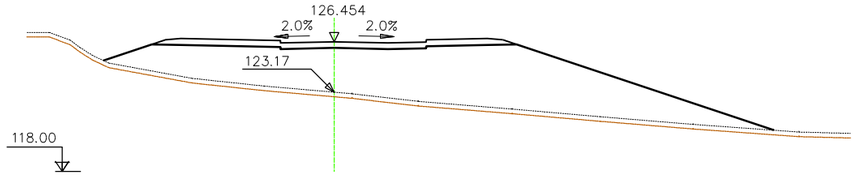

S. FIRME = 9.24 m2.
S. TERRAPLEN = 122.67 m2.
S. VEGETAL = 13.12 m2.

PK 0+240

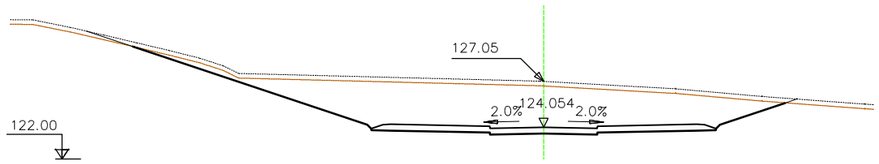

S. FIRME = 9.01 m2.
S. D TIERRA = 85.66 m2.
S. VEGETAL = 13.35 m2.

PK 0+340

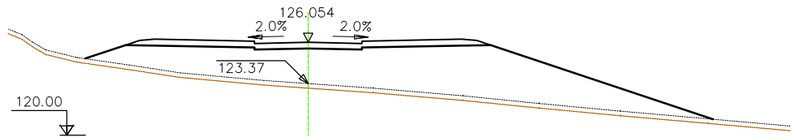

S. FIRME = 9.29 m2.
S. TERRAPLEN = 95.57 m2.
S. VEGETAL = 12.30 m2.

PK 0+222

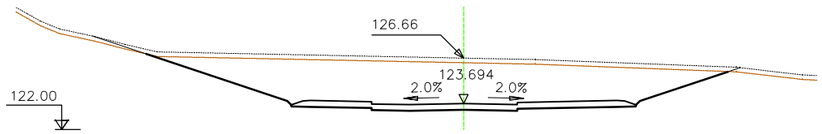

S. FIRME = 8.96 m2.
S. D TIERRA = 86.52 m2.
S. VEGETAL = 12.02 m2.

PK 0+320

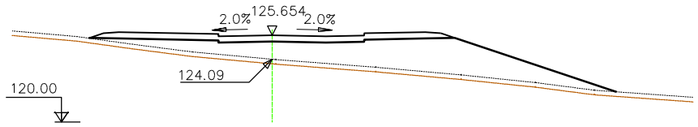

S. FIRME = 9.24 m2.
S. TERRAPLEN = 50.71 m2.
S. VEGETAL = 10.33 m2.

PARC DE L'ALBA
CERDANYOLA DEL VALLÈS
BARCELONA / CATALUNYA

CONSORCI URBANÍSTIC DEL CENTRE DIRECCIONAL DE CERDANYOLA DEL VALLÈS

Ajuntament de Cerdanyola del Vallès

INCASÒL Institut Català del Sòl

Autor del Projecte:
ALBERT NOGUERA i GROS

Projecte:
PROJECTE D'OBRES BÀSIQUES D'URBANITZACIÓ DEL SECTOR PARC DE L'ALBA DE CERDANYOLA DEL VALLÈS

VIST I PLAUMST I PLAU: EL CAP DE SERVEI DE TERRITORI DE L'AJUNTAMENT DE CERDANYOLA DEL VALLÈS

VIST I PLAUMST I PLAU: EL CAP DE LA UNITAT DE PLANEJAMENT DE L'INSTITUT CATALÀ DEL SÒL

Emplaçament:
CERDANYOLA DEL VALLÈS

Títol del Plànol:
DEFINICIÓ GEOMÈTRICA:
PERFILS TRANSVERSALS
EIX B Full 01 de 06

Escala:
H:17400
V:
0 2 m

Data: Setembre 2021

Nombre Plànol: 2. 06.1.3

Nom. de fitxer: 06.1.3.DWG

FULL 54 DE 79

PK 0+500

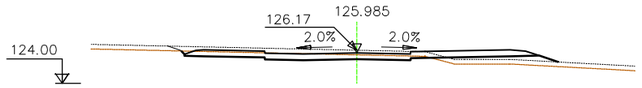

S. FIRME = 9.10 m2.
S. D TIERRA = 5.07 m2.
S. TERRAPLEN = 3.74 m2.
S. VEGETAL = 7.51 m2.

PK 0+600

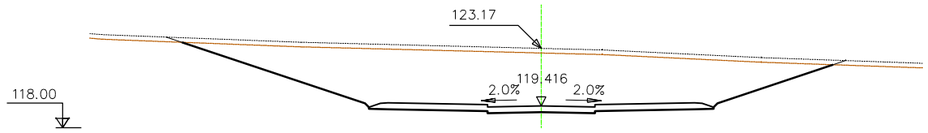

S. FIRME = 9.01 m2.
S. D TIERRA = 117.60 m2.
S. VEGETAL = 13.02 m2.

PK 0+480

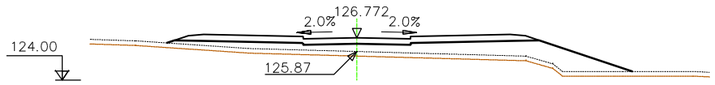

S. FIRME = 9.29 m2.
S. TERRAPLEN = 28.34 m2.
S. VEGETAL = 9.12 m2.

PK 0+580

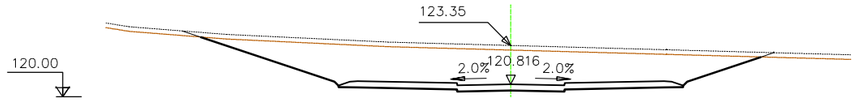

S. FIRME = 9.01 m2.
S. D TIERRA = 73.30 m2.
S. VEGETAL = 11.28 m2.

PK 0+460

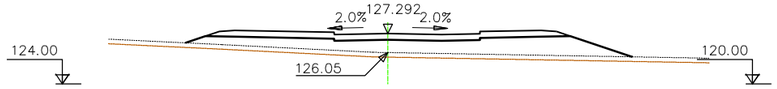

S. FIRME = 9.24 m2.
S. TERRAPLEN = 31.55 m2.
S. VEGETAL = 8.75 m2.

PK 0+560

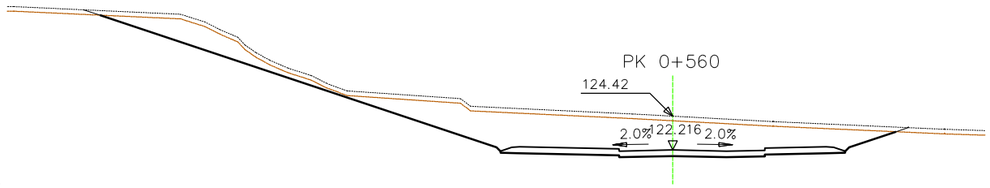

S. FIRME = 8.96 m2.
S. D TIERRA = 78.35 m2.
S. VEGETAL = 15.86 m2.

PK 0+440

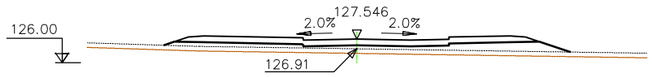

S. FIRME = 9.24 m2.
S. TERRAPLEN = 16.09 m2.
S. VEGETAL = 7.96 m2.

PK 0+540

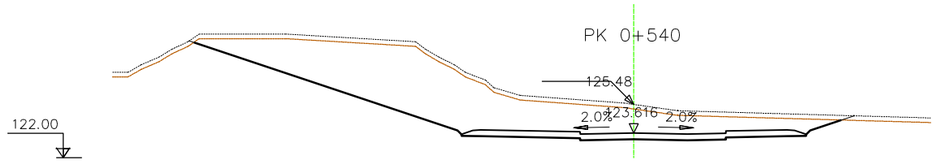

S. FIRME = 8.96 m2.
S. D TIERRA = 94.66 m2.
S. VEGETAL = 12.84 m2.

PK 0+420

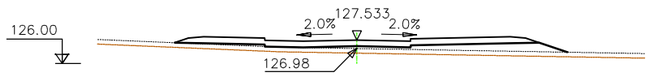

S. FIRME = 9.24 m2.
S. TERRAPLEN = 13.16 m2.
S. VEGETAL = 7.70 m2.

PK 0+520

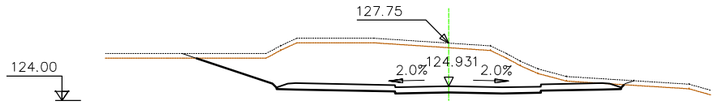

S. FIRME = 8.96 m2.
S. D TIERRA = 56.27 m2.
S. VEGETAL = 8.60 m2.

PARC **DE L'ALBA**
CERDANYOLA DEL VALLÈS
BARCELONA / CATALUNYA

CONSORCI URBANÍSTIC DEL CENTRE DIRECCIONAL DE CERDANYOLA DEL VALLÈS

Ajuntament de Cerdanyola del Vallès

INCASÒL Institut Català del Sòl

Autor del Projecte:

ALBERT NOGUERA i GROS

Projecte:

PROJECTE D'OBRES BÀSIQUES D'URBANITZACIÓ DEL SECTOR
PARC DE L'ALBA DE CERDANYOLA DEL VALLÈS

VIST I PLAUMST I PLAU: EL CAP DE SERVEI DE TERRITORI DE L'AJUNTAMENT DE CERDANYOLA DEL VALLÈS

VIST I PLAUMST I PLAU: EL CAP DE LA UNITAT DE PLANEJAMENT DE L'INSTITUT CATALÀ DEL SÒL

Emplaçament:

CERDANYOLA DEL VALLÈS

Títol del Plànol:

DEFINICIÓ GEOMÈTRICA:
PERFILS TRANSVERSALS
EIX B Full 02 de 06

Escala:
H:1/400
V:

Data: Setembre 2021

Nombre Plànol: 2. 06.1.3

Nom. de fitxer: 06.1.3.DWG

FULL 55 DE 79

PK 0+700

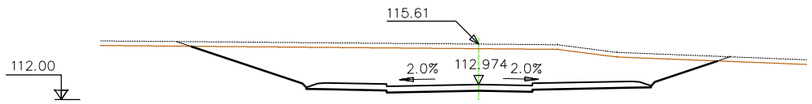

S. FIRME = 8.96 m2.
S. D TIERRA = 71.41 m2.
S. VEGETAL = 10.57 m2.

PK 0+680

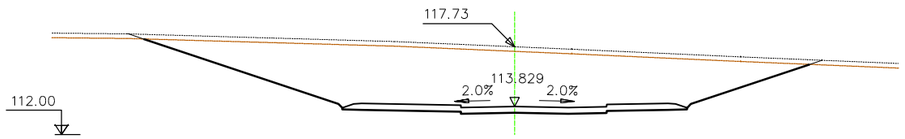

S. FIRME = 8.96 m2.
S. D TIERRA = 125.96 m2.
S. VEGETAL = 13.31 m2.

PK 0+660

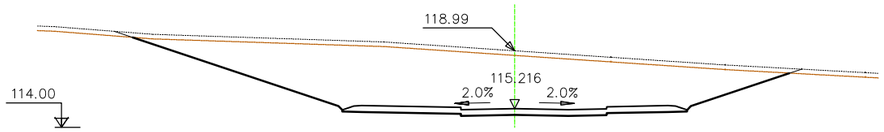

S. FIRME = 8.96 m2.
S. D TIERRA = 121.78 m2.
S. VEGETAL = 13.17 m2.

PK 0+640

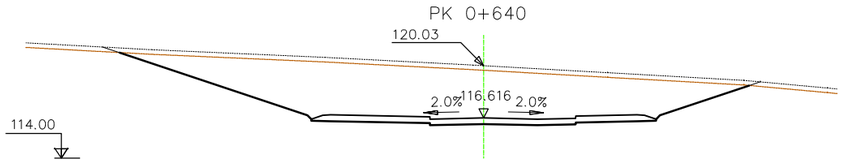

S. FIRME = 8.96 m2.
S. D TIERRA = 107.05 m2.
S. VEGETAL = 12.61 m2.

PK 0+620

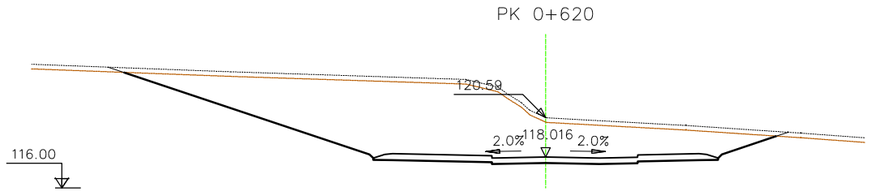

S. FIRME = 8.96 m2.
S. D TIERRA = 120.37 m2.
S. VEGETAL = 13.05 m2.

PK 0+800

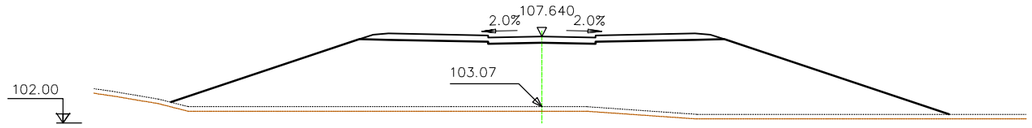

S. FIRME = 9.29 m2.
S. TERRAPLEN = 184.20 m2.
S. VEGETAL = 15.25 m2.

PK 0+780

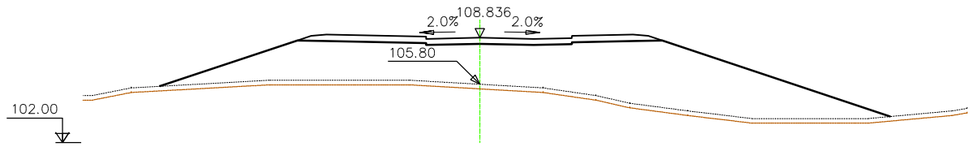

S. FIRME = 9.24 m2.
S. TERRAPLEN = 131.62 m2.
S. VEGETAL = 14.30 m2.

PK 0+760

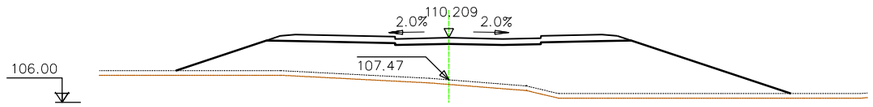

S. FIRME = 9.24 m2.
S. TERRAPLEN = 96.13 m2.
S. VEGETAL = 12.04 m2.

PK 0+740

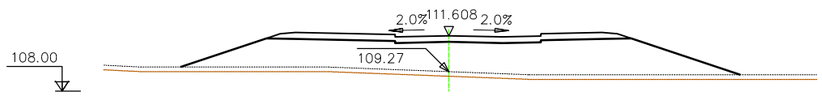

S. FIRME = 9.24 m2.
S. TERRAPLEN = 72.11 m2.
S. VEGETAL = 10.96 m2.

PK 0+720

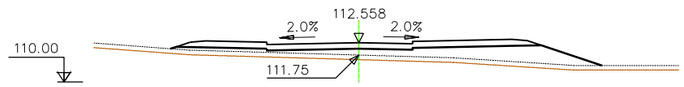

S. FIRME = 9.24 m2.
S. TERRAPLEN = 22.42 m2.
S. VEGETAL = 8.44 m2.

PK 0+900

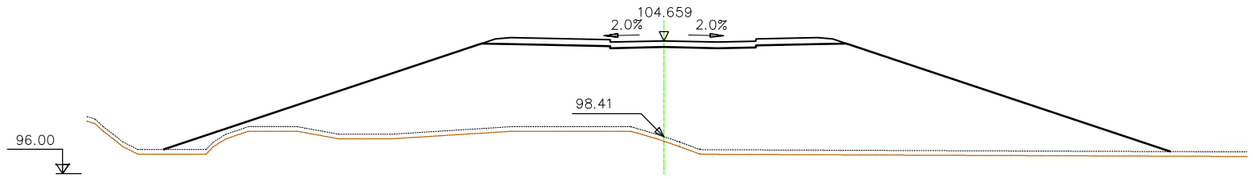

S. FIRME = 9.24 m2.
S. TERRAPLEN = 287.20 m2.
S. VEGETAL = 19.71 m2.

PK 0+880

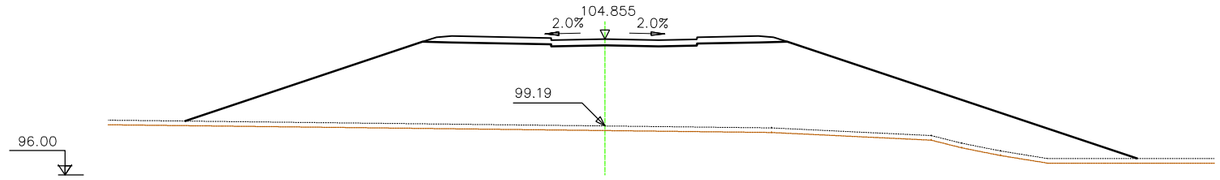

S. FIRME = 9.24 m2.
S. TERRAPLEN = 252.88 m2.
S. VEGETAL = 18.65 m2.

PK 0+860

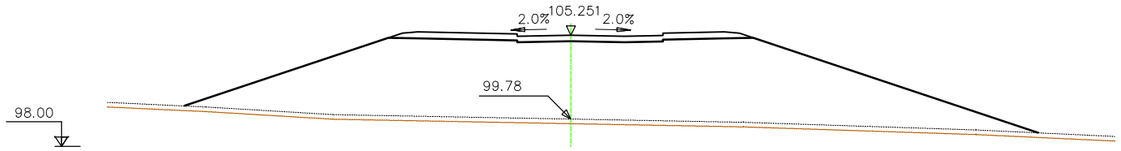

S. FIRME = 9.24 m2.
S. TERRAPLEN = 224.90 m2.
S. VEGETAL = 16.73 m2.

PK 0+840

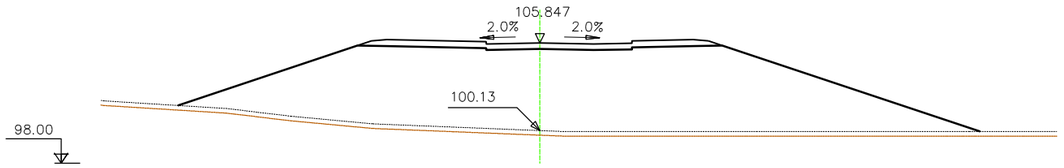

S. FIRME = 9.24 m2.
S. TERRAPLEN = 218.20 m2.
S. VEGETAL = 15.71 m2.

PK 0+820

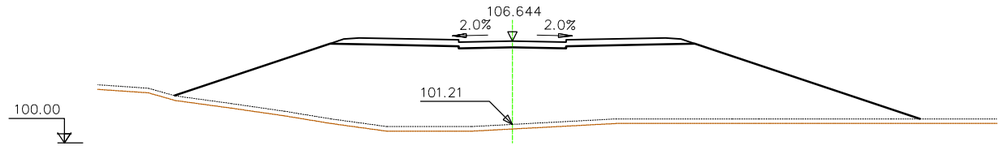

S. FIRME = 9.29 m2.
S. TERRAPLEN = 194.79 m2.
S. VEGETAL = 14.60 m2.

PK 1+000

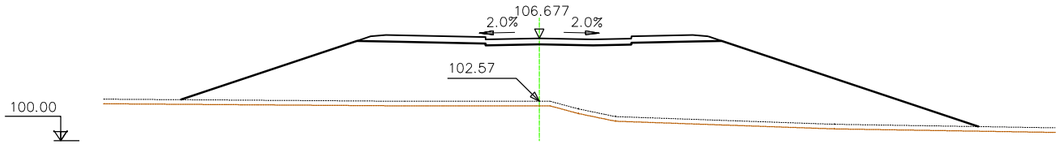

S. FIRME = 9.24 m2.
S. TERRAPLEN = 182.38 m2.
S. VEGETAL = 15.62 m2.

PK 1+100

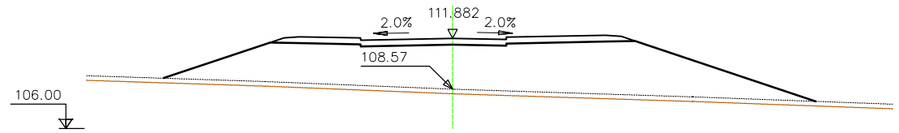

S. FIRME = 9.24 m2.
S. TERRAPLEN = 112.22 m2.
S. VEGETAL = 12.78 m2.

PK 0+980

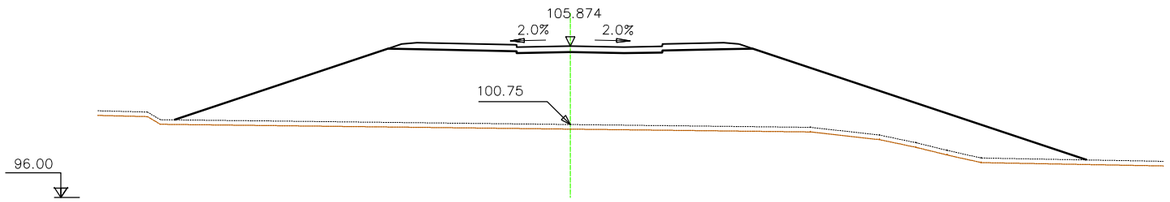

S. FIRME = 9.24 m2.
S. TERRAPLEN = 221.82 m2.
S. VEGETAL = 17.86 m2.

PK 1+080

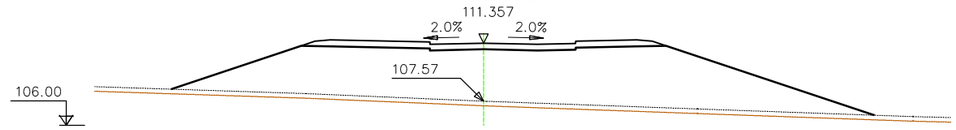

S. FIRME = 9.24 m2.
S. TERRAPLEN = 136.31 m2.
S. VEGETAL = 13.76 m2.

PK 0+960

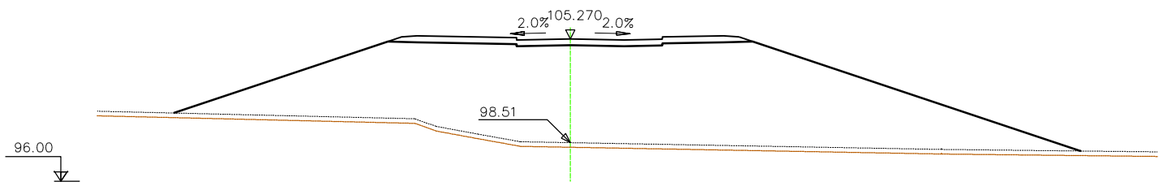

S. FIRME = 9.24 m2.
S. TERRAPLEN = 272.64 m2.
S. VEGETAL = 17.75 m2.

PK 1+060

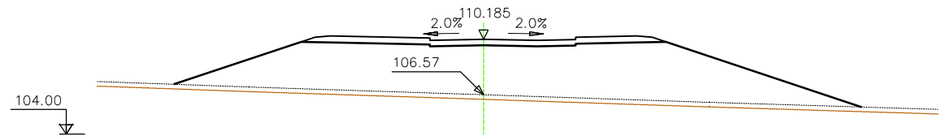

S. FIRME = 9.24 m2.
S. TERRAPLEN = 129.32 m2.
S. VEGETAL = 13.46 m2.

PK 0+940

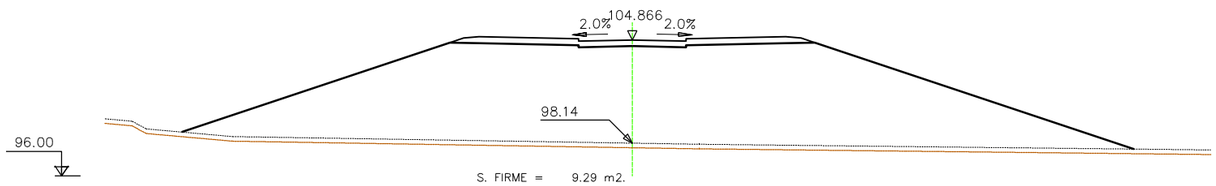

S. FIRME = 9.29 m2.
S. TERRAPLEN = 298.51 m2.
S. VEGETAL = 18.64 m2.

PK 1+040

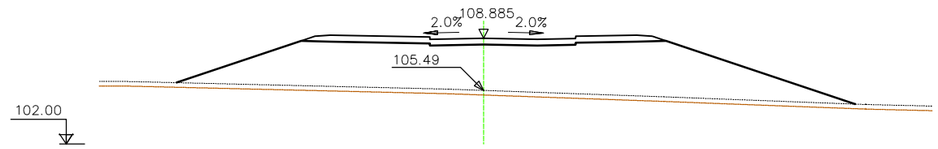

S. FIRME = 9.24 m2.
S. TERRAPLEN = 121.51 m2.
S. VEGETAL = 13.30 m2.

PK 0+920

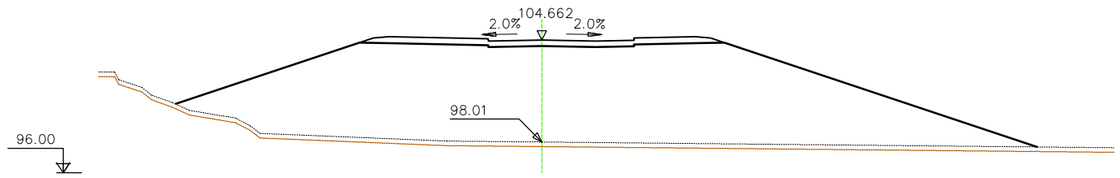

S. FIRME = 9.24 m2.
S. TERRAPLEN = 276.32 m2.
S. VEGETAL = 16.87 m2.

PK 1+020

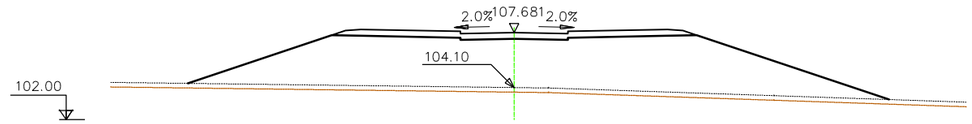

S. FIRME = 9.29 m2.
S. TERRAPLEN = 131.80 m2.
S. VEGETAL = 13.74 m2.

© Consorci Urbanístic del Centre Direccional de Cerdanyola del Vallès. Ajuntament de Cerdanyola del Vallès. Institut Cartogràfic i Geològic de Catalunya. Institut Cartogràfic i Geològic de Catalunya. Ajuntament de Cerdanyola del Vallès

PK 1+220

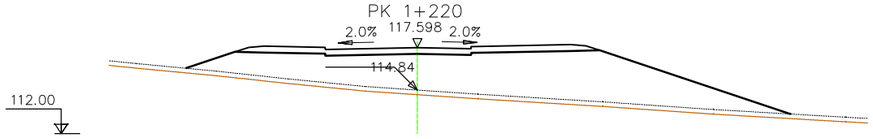

S. FIRME = 9.24 m2.
S. TERRAPLEN = 91.01 m2.
S. VEGETAL = 11.84 m2.

PK 1+200

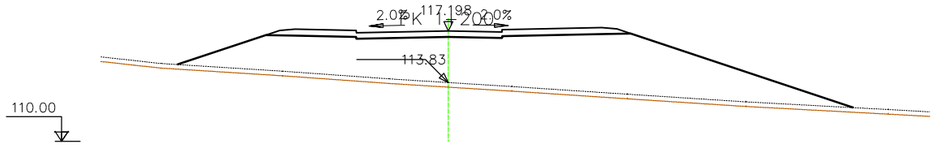

S. FIRME = 9.24 m2.
S. TERRAPLEN = 120.62 m2.
S. VEGETAL = 13.23 m2.

PK 1+180

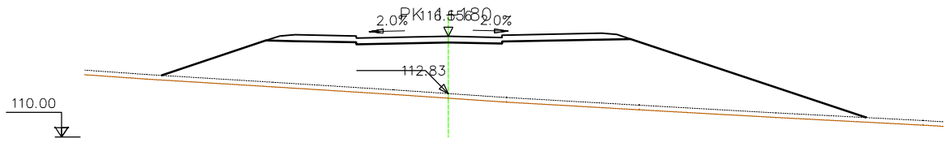

S. FIRME = 9.24 m2.
S. TERRAPLEN = 136.28 m2.
S. VEGETAL = 13.80 m2.

PK 1+160

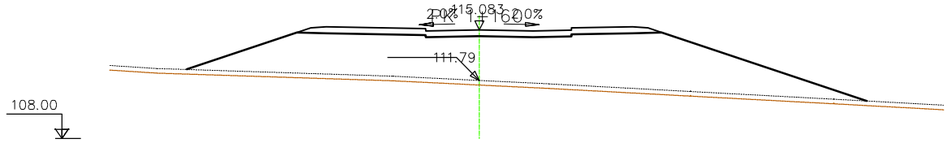

S. FIRME = 9.24 m2.
S. TERRAPLEN = 119.05 m2.
S. VEGETAL = 13.32 m2.

PK 1+140

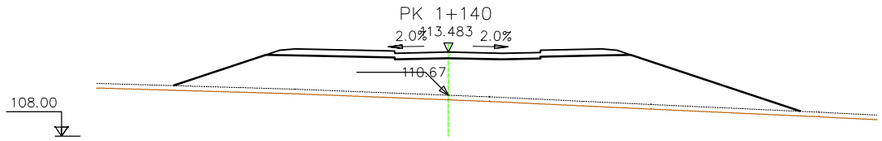

S. FIRME = 9.24 m2.
S. TERRAPLEN = 96.05 m2.
S. VEGETAL = 12.27 m2.

PK 1+120

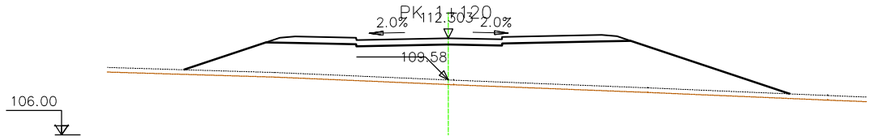

S. FIRME = 9.24 m2.
S. TERRAPLEN = 88.84 m2.
S. VEGETAL = 11.86 m2.

PK 1+302.891

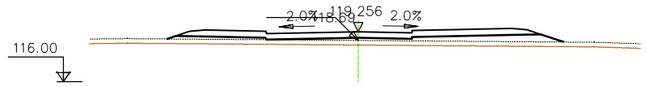

S. FIRME = 9.24 m2.
S. TERRAPLEN = 13.35 m2.
S. VEGETAL = 7.77 m2.

PK 1+300

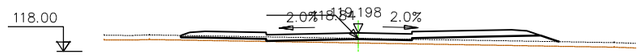

S. FIRME = 9.22 m2.
S. TERRAPLEN = 7.73 m2.
S. VEGETAL = 7.41 m2.

PK 1+280

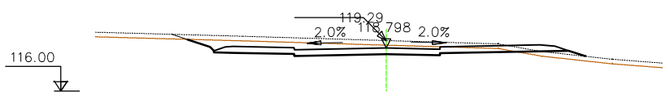

S. FIRME = 9.10 m2.
S. D TIERRA = 12.43 m2.
S. TERRAPLEN = 1.50 m2.
S. VEGETAL = 7.95 m2.

PK 1+260

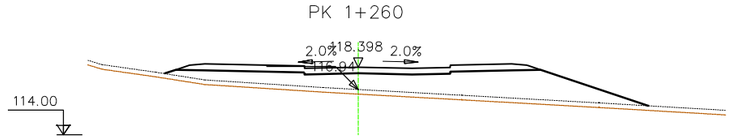

S. FIRME = 9.24 m2.
S. TERRAPLEN = 42.84 m2.
S. VEGETAL = 9.48 m2.

PK 1+240

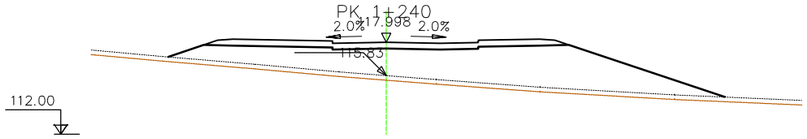

S. FIRME = 9.24 m2.
S. TERRAPLEN = 70.24 m2.
S. VEGETAL = 10.91 m2.

PARC **DE L'ALBA**
CERDANYOLA DEL VALLÈS
BARCELONA / CATALUNYA

CONSORCI URBANÍSTIC DEL CENTRE DIRECCIONAL DE CERDANYOLA DEL VALLÈS

Ajuntament de Cerdanyola del Vallès | INCASÒL Institut Català del Sòl

Autor del Projecte:
ALBERT NOGUERA i GROS

Projecte:
PROJECTE D'OBRES BÀSIQUES D'URBANITZACIÓ DEL SECTOR PARC DE L'ALBA DE CERDANYOLA DEL VALLÉS

VIST I PLAU/VIST I PLAU: EL CAP DE SERVEI DE TERRITORI DE L'AJUNTAMENT DE CERDANYOLA DEL VALLÈS
VIST I PLAU/VIST I PLAU: EL CAP DE LA UNITAT DE PLANEJAMENT DE L'INSTITUT CATALÀ DEL SÒL

Emplaçament:
CERDANYOLA DEL VALLÈS

Títol del Plànol:
DEFINICIÓ GEOMÈTRICA:
PERFILS TRANSVERSALS
EIX B Full 06 de 06

Escala:
H:1/400
V:
0 2 m

Data: Setembre 2021
Nombre Plànol: 2. 06.1.3
Nom. de fitxer: 06.1.3.DWG
FULL 59 DE 79

PK 0+280

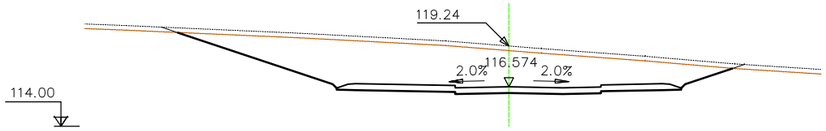

S. FIRME = 8.96 m2.
S. D TIERRA = 78.10 m2.
S. VEGETAL = 11.14 m2.

PK 0+260

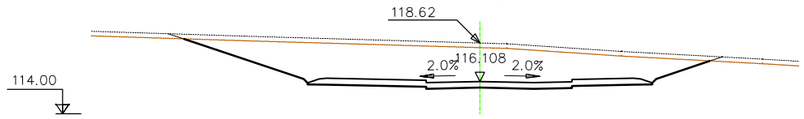

S. FIRME = 8.96 m2.
S. D TIERRA = 68.23 m2.
S. VEGETAL = 10.58 m2.

PK 0+240

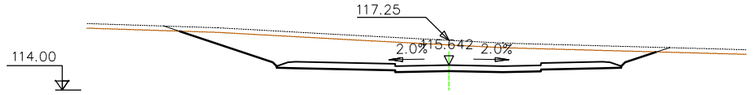

S. FIRME = 8.96 m2.
S. D TIERRA = 44.64 m2.
S. VEGETAL = 9.62 m2.

PK 0+220

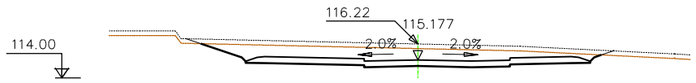

S. FIRME = 8.96 m2.
S. D TIERRA = 25.32 m2.
S. VEGETAL = 8.11 m2.

PK 0+200

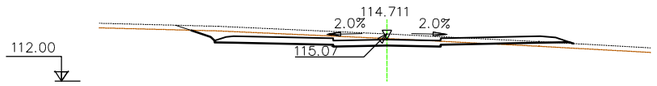

S. FIRME = 9.15 m2.
S. D TIERRA = 9.29 m2.
S. TERRAPLEN = 1.08 m2.
S. VEGETAL = 7.65 m2.

PK 0+180

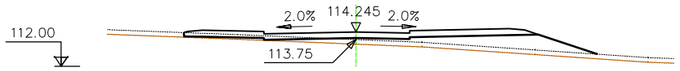

S. FIRME = 9.16 m2.
S. TERRAPLEN = 14.47 m2.
S. VEGETAL = 8.09 m2.

PK 0+400

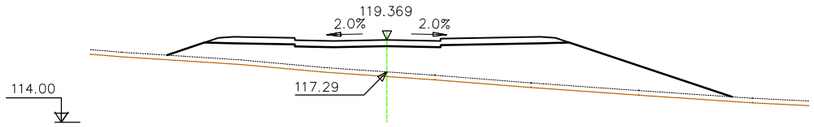

S. FIRME = 9.24 m2.
S. TERRAPLEN = 68.89 m2.
S. VEGETAL = 11.06 m2.

PK 0+380

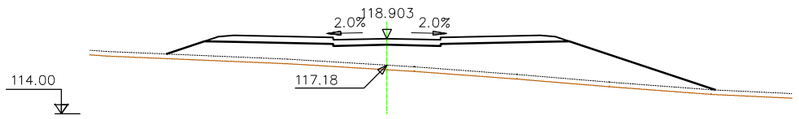

S. FIRME = 9.29 m2.
S. TERRAPLEN = 58.45 m2.
S. VEGETAL = 10.75 m2.

PK 0+360

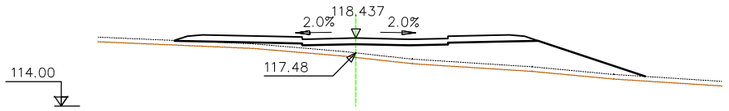

S. FIRME = 9.24 m2.
S. TERRAPLEN = 31.22 m2.
S. VEGETAL = 9.22 m2.

PK 0+340

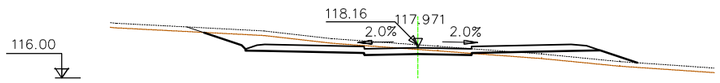

S. FIRME = 9.15 m2.
S. D TIERRA = 9.26 m2.
S. TERRAPLEN = 5.20 m2.
S. VEGETAL = 8.66 m2.

PK 0+320

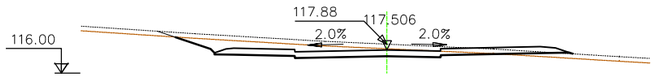

S. FIRME = 9.10 m2.
S. D TIERRA = 11.59 m2.
S. TERRAPLEN = 0.92 m2.
S. VEGETAL = 7.96 m2.

PK 0+300

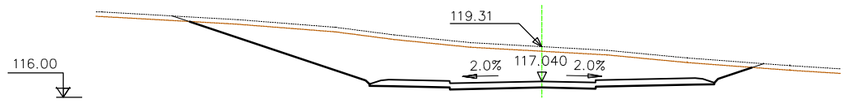

S. FIRME = 8.96 m2.
S. D TIERRA = 71.94 m2.
S. VEGETAL = 11.29 m2.

PARC **DE L'ALBA**
CERDANYOLA DEL VALLÈS
BARCELONA / CATALUNYA

CONSORCI URBANÍSTIC DEL CENTRE DIRECCIONAL DE CERDANYOLA DEL VALLÈS

Ajuntament de Cerdanyola del Vallès

INCASÒL Institut Català del Sòl

Autor del Projecte:

ALBERT NOGUERA i GROS

Projecte:

PROJECTE D'OBRES BÀSIQUES D'URBANITZACIÓ DEL SECTOR PARC DE L'ALBA DE CERDANYOLA DEL VALLÈS

VIST I PLANMIST I PLAU:
EL CAP DE SERVEI DE TERRITORI DE L'AJUNTAMENT DE CERDANYOLA DEL VALLÈS

VIST I PLANMIST I PLAU:
EL CAP DE LA UNITAT DE PLANEJAMENT DE L'INSTITUT CATALÀ DEL SÒL

Emplaçament:

CERDANYOLA DEL VALLÈS

Títol del Plànol:

DEFINICIÓ GEOMÈTRICA:
PERFILS TRANSVERSALS

EIX C Full 01 de 06

Escala:

H:1/400
V:

0 2 m

Data: Setembre 2021

Nombre Plànol: 2. 06.1.3

Nom. de fitxer: 06.1.3.DWG

FULL 60 DE 79

PK 0+520

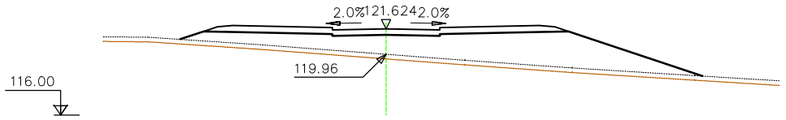

S. FIRME = 9.29 m2.
S. TERRAPLEN = 53.37 m2.
S. VEGETAL = 10.24 m2.

PK 0+500

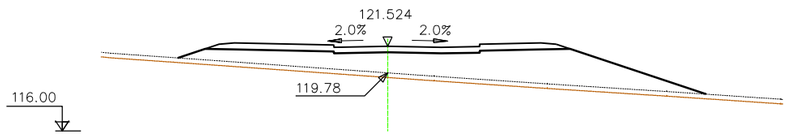

S. FIRME = 9.24 m2.
S. TERRAPLEN = 55.08 m2.
S. VEGETAL = 10.34 m2.

PK 0+480

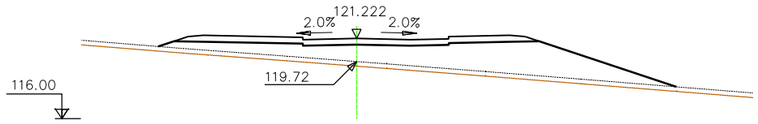

S. FIRME = 9.24 m2.
S. TERRAPLEN = 48.69 m2.
S. VEGETAL = 10.14 m2.

PK 0+460

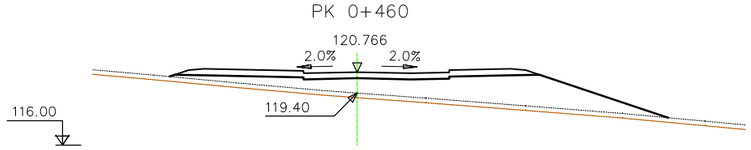

S. FIRME = 9.24 m2.
S. TERRAPLEN = 42.73 m2.
S. VEGETAL = 9.78 m2.

PK 0+440

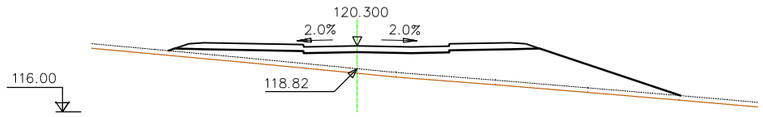

S. FIRME = 9.24 m2.
S. TERRAPLEN = 47.54 m2.
S. VEGETAL = 10.03 m2.

PK 0+420

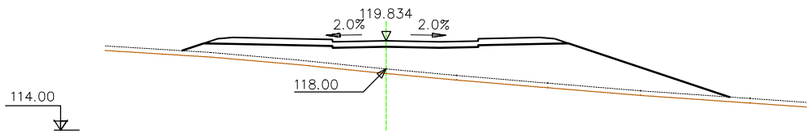

S. FIRME = 9.24 m2.
S. TERRAPLEN = 61.14 m2.
S. VEGETAL = 10.72 m2.

PK 0+620

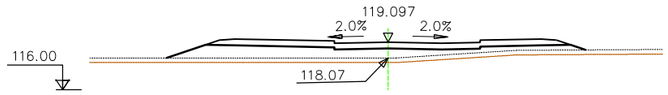

S. FIRME = 9.24 m2.
S. TERRAPLEN = 22.54 m2.
S. VEGETAL = 8.21 m2.

PK 0+600

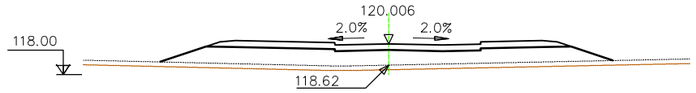

S. FIRME = 9.24 m2.
S. TERRAPLEN = 35.50 m2.
S. VEGETAL = 8.87 m2.

PK 0+580

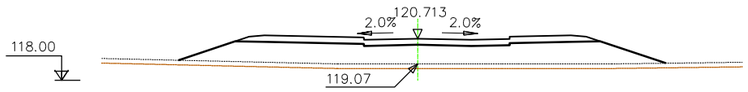

S. FIRME = 9.24 m2.
S. TERRAPLEN = 46.13 m2.
S. VEGETAL = 9.54 m2.

PK 0+560

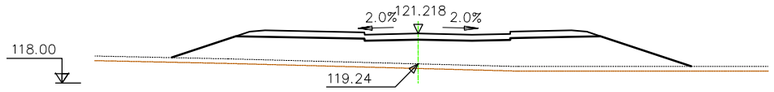

S. FIRME = 9.24 m2.
S. TERRAPLEN = 58.20 m2.
S. VEGETAL = 10.18 m2.

PK 0+553.838

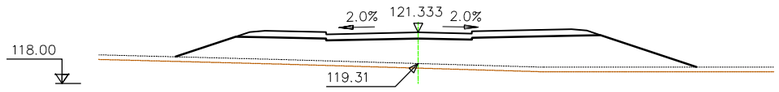

S. FIRME = 9.24 m2.
S. TERRAPLEN = 59.26 m2.
S. VEGETAL = 10.21 m2.

PK 0+540

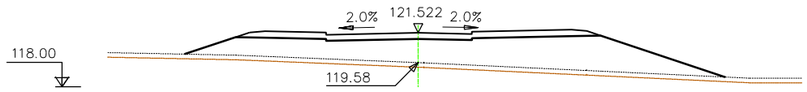

S. FIRME = 9.24 m2.
S. TERRAPLEN = 60.20 m2.
S. VEGETAL = 10.58 m2.

PK 0+740

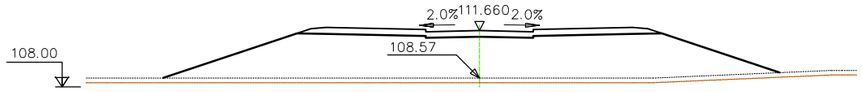

S. FIRME = 9.29 m2.
S. TERRAPLEN = 102.29 m2.
S. VEGETAL = 12.08 m2.

PK 0+720

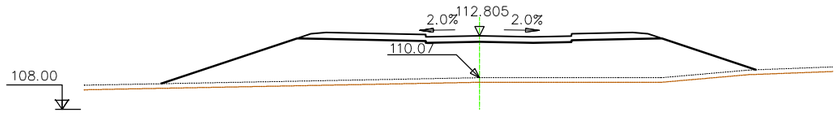

S. FIRME = 9.24 m2.
S. TERRAPLEN = 90.62 m2.
S. VEGETAL = 11.65 m2.

PK 0+700

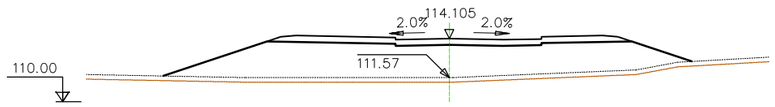

S. FIRME = 9.24 m2.
S. TERRAPLEN = 71.92 m2.
S. VEGETAL = 10.36 m2.

PK 0+680

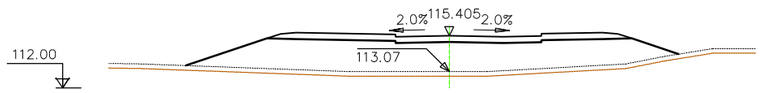

S. FIRME = 9.24 m2.
S. TERRAPLEN = 62.24 m2.
S. VEGETAL = 9.66 m2.

PK 0+660

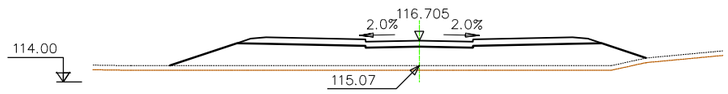

S. FIRME = 9.29 m2.
S. TERRAPLEN = 46.44 m2.
S. VEGETAL = 9.33 m2.

PK 0+640

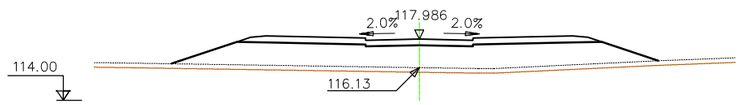

S. FIRME = 9.29 m2.
S. TERRAPLEN = 50.58 m2.
S. VEGETAL = 9.55 m2.

PK 0+840

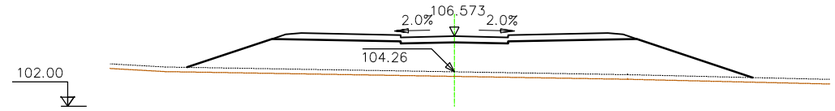

S. FIRME = 9.29 m2.
S. TERRAPLEN = 73.24 m2.
S. VEGETAL = 11.09 m2.

PK 0+820

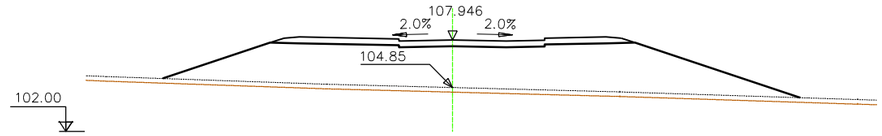

S. FIRME = 9.24 m2.
S. TERRAPLEN = 104.84 m2.
S. VEGETAL = 12.47 m2.

PK 0+800

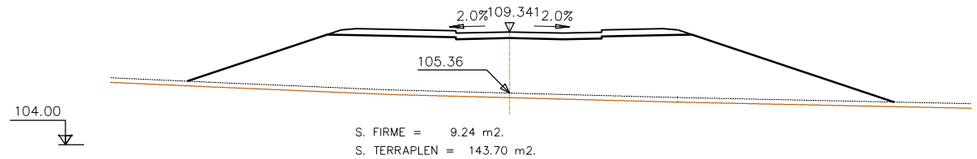

S. FIRME = 9.24 m2.
S. TERRAPLEN = 143.70 m2.
S. VEGETAL = 13.84 m2.

PK 0+780

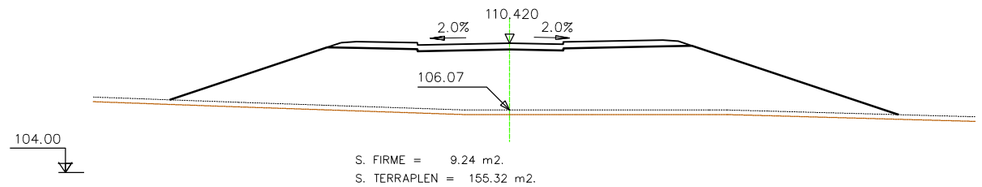

S. FIRME = 9.24 m2.
S. TERRAPLEN = 155.32 m2.
S. VEGETAL = 14.26 m2.

PK 0+760

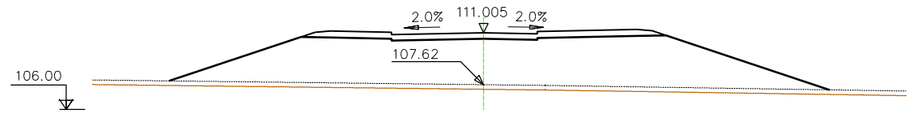

S. FIRME = 9.24 m2.
S. TERRAPLEN = 116.18 m2.
S. VEGETAL = 12.92 m2.

PK 0+940

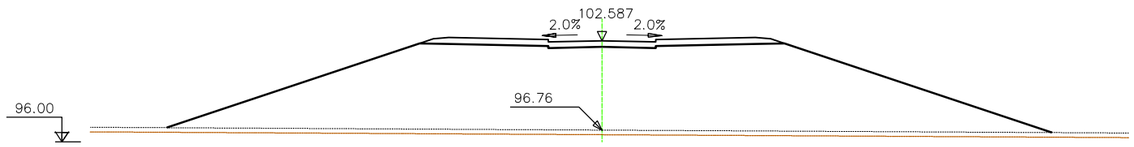

S. FIRME = 9.29 m2.
S. TERRAPLEN = 244.53 m2.
S. VEGETAL = 17.32 m2.

PK 1+040

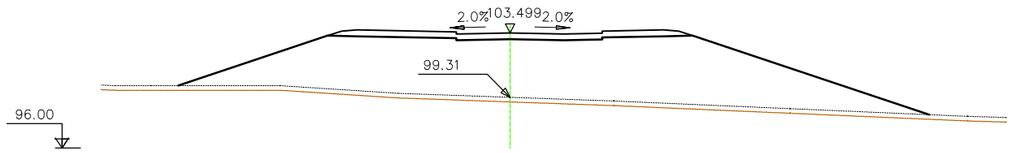

S. FIRME = 9.24 m2.
S. TERRAPLEN = 157.50 m2.
S. VEGETAL = 14.71 m2.

PK 0+920

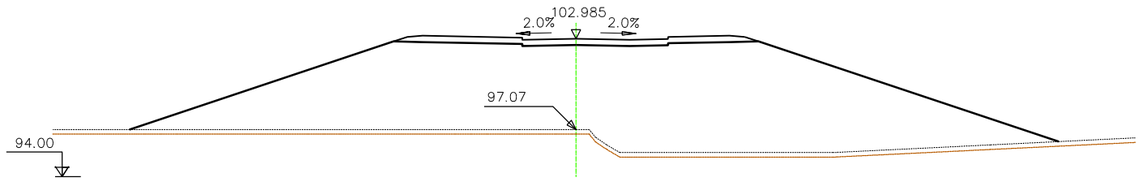

S. FIRME = 9.24 m2.
S. TERRAPLEN = 288.85 m2.
S. VEGETAL = 18.19 m2.

PK 1+020

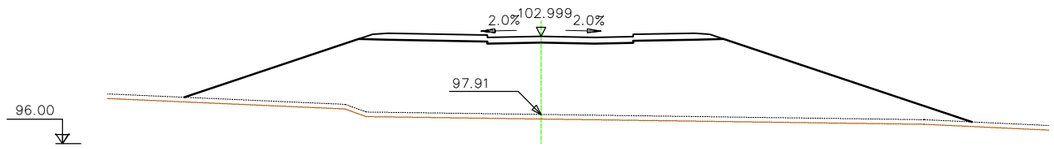

S. FIRME = 9.24 m2.
S. TERRAPLEN = 193.96 m2.
S. VEGETAL = 15.43 m2.

PK 0+900

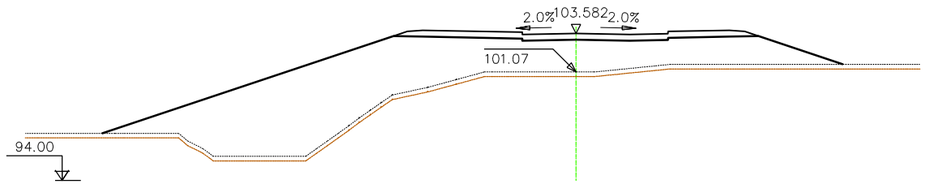

S. FIRME = 9.24 m2.
S. TERRAPLEN = 140.29 m2.
S. VEGETAL = 14.51 m2.

PK 1+000

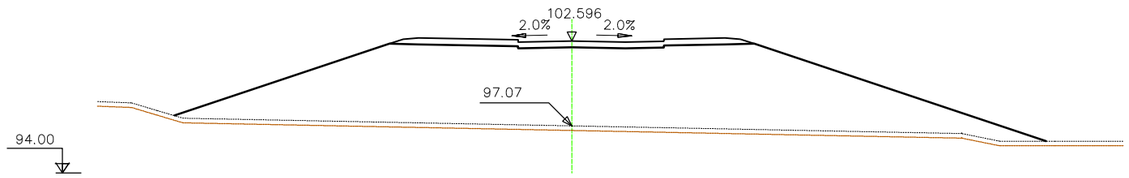

S. FIRME = 9.24 m2.
S. TERRAPLEN = 229.48 m2.
S. VEGETAL = 17.08 m2.

PK 0+880

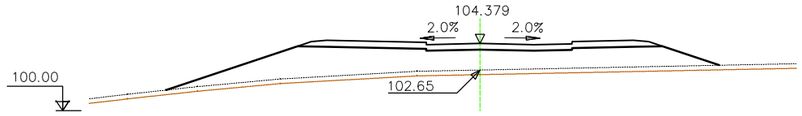

S. FIRME = 9.24 m2.
S. TERRAPLEN = 56.52 m2.
S. VEGETAL = 10.84 m2.

PK 0+980

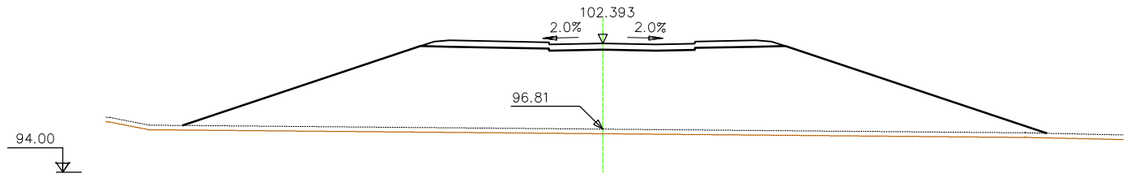

S. FIRME = 9.24 m2.
S. TERRAPLEN = 230.26 m2.
S. VEGETAL = 16.91 m2.

PK 0+860

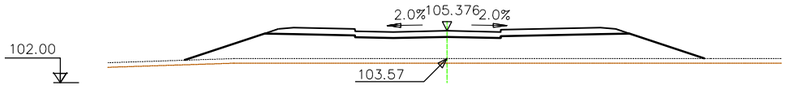

S. FIRME = 9.24 m2.
S. TERRAPLEN = 53.74 m2.
S. VEGETAL = 10.18 m2.

PK 0+960

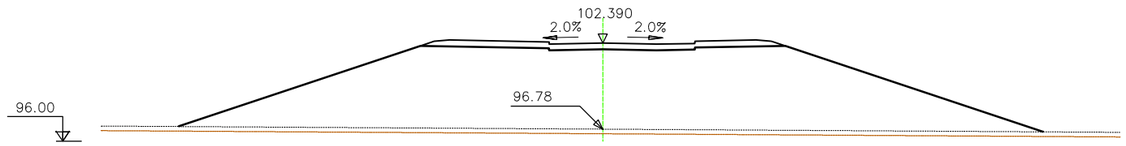

S. FIRME = 9.24 m2.
S. TERRAPLEN = 231.50 m2.
S. VEGETAL = 16.93 m2.

PK 1+140

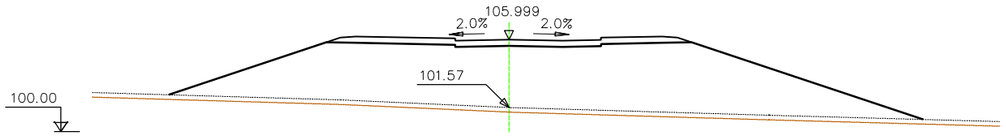

S. FIRME = 9.24 m2.
S. TERRAPLEN = 165.42 m2.
S. VEGETAL = 14.76 m2.

PK 1+120

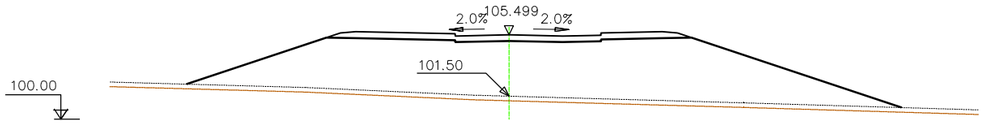

S. FIRME = 9.24 m2.
S. TERRAPLEN = 144.24 m2.
S. VEGETAL = 13.99 m2.

PK 1+100

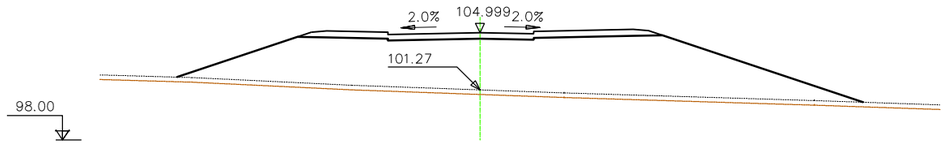

S. FIRME = 9.24 m2.
S. TERRAPLEN = 131.34 m2.
S. VEGETAL = 13.44 m2.

PK 1+080

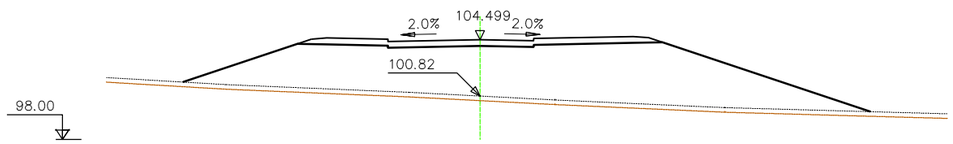

S. FIRME = 9.24 m2.
S. TERRAPLEN = 131.40 m2.
S. VEGETAL = 13.46 m2.

PK 1+060

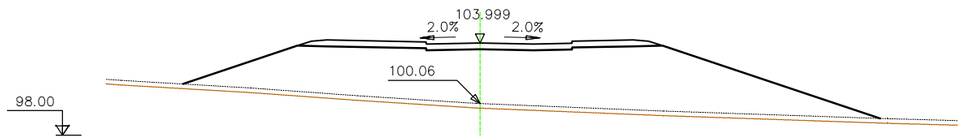

S. FIRME = 9.24 m2.
S. TERRAPLEN = 139.51 m2.
S. VEGETAL = 13.66 m2.

PK 1+240

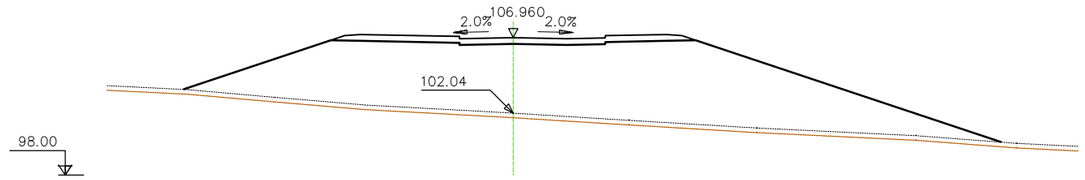

S. FIRME = 9.24 m2.
S. TERRAPLEN = 199.18 m2.
S. VEGETAL = 16.01 m2.

PK 1+220

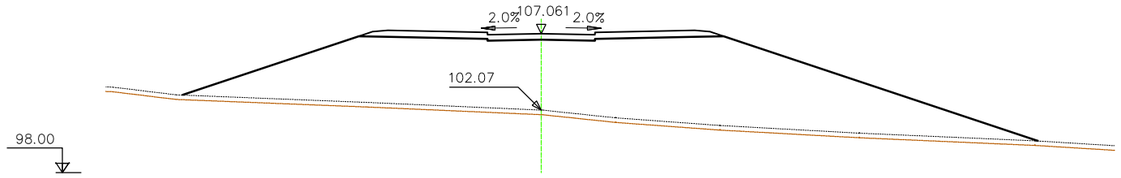

S. FIRME = 9.29 m2.
S. TERRAPLEN = 216.69 m2.
S. VEGETAL = 16.75 m2.

PK 1+200

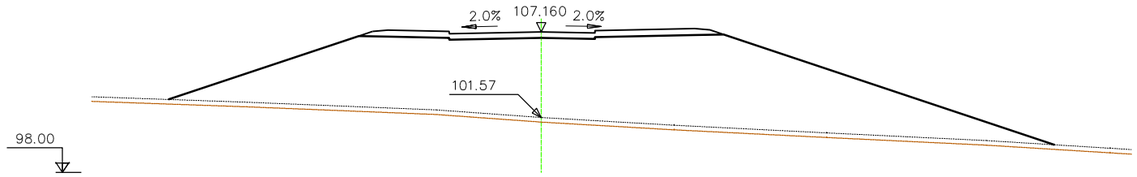

S. FIRME = 9.24 m2.
S. TERRAPLEN = 235.15 m2.
S. VEGETAL = 17.35 m2.

PK 1+180

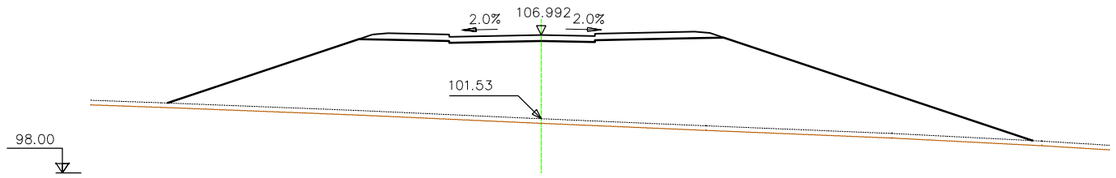

S. FIRME = 9.24 m2.
S. TERRAPLEN = 225.55 m2.
S. VEGETAL = 16.94 m2.

PK 1+160

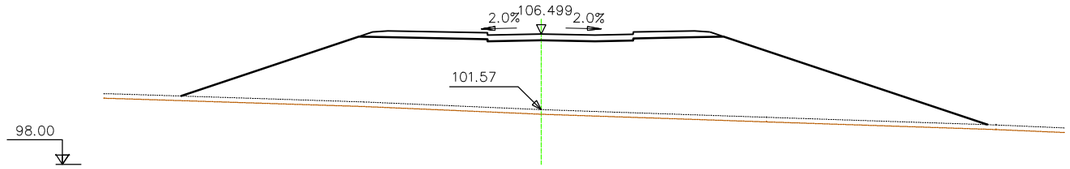

S. FIRME = 9.24 m2.
S. TERRAPLEN = 194.02 m2.
S. VEGETAL = 15.79 m2.

PK 1+340

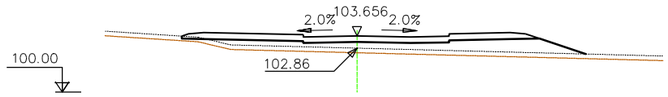

S. FIRME = 9.20 m2.
S. TERRAPLEN = 19.59 m2.
S. VEGETAL = 7.91 m2.

PK 1+320

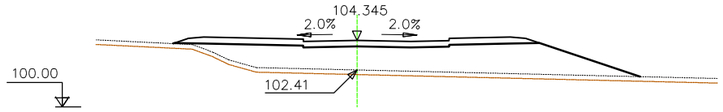

S. FIRME = 9.24 m2.
S. TERRAPLEN = 49.89 m2.
S. VEGETAL = 9.16 m2.

PK 1+300

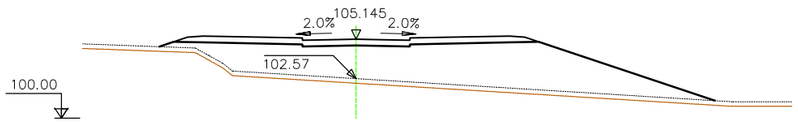

S. FIRME = 9.29 m2.
S. TERRAPLEN = 79.32 m2.
S. VEGETAL = 10.88 m2.

PK 1+280

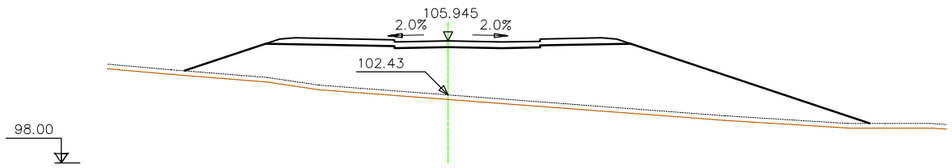

S. FIRME = 9.24 m2.
S. TERRAPLEN = 128.97 m2.
S. VEGETAL = 13.42 m2.

PK 1+260

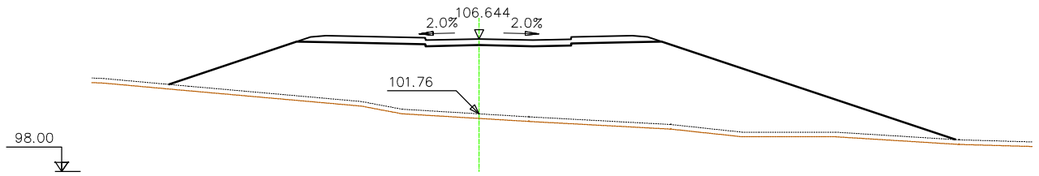

S. FIRME = 9.24 m2.
S. TERRAPLEN = 188.67 m2.
S. VEGETAL = 15.40 m2.

PK 1+376.401

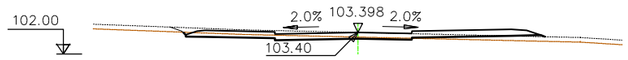

S. FIRME = 9.11 m2.
S. D TIERRA = 2.85 m2.
S. TERRAPLEN = 1.95 m2.
S. VEGETAL = 7.20 m2.

PK 1+373.430

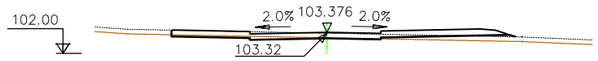

S. FIRME = 8.80 m2.
S. D TIERRA = 1.38 m2.
S. TERRAPLEN = 2.28 m2.
S. VEGETAL = 6.73 m2.

PK 1+360

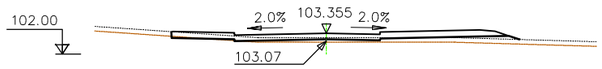

S. FIRME = 8.77 m2.
S. D TIERRA = 0.13 m2.
S. TERRAPLEN = 4.56 m2.
S. VEGETAL = 6.82 m2.

PARC **DE L'ALBA**
CERDANYOLA DEL VALLÈS
BARCELONA / CATALUNYA

CONSORCI URBANÍSTIC DEL CENTRE DIRECCIONAL DE CERDANYOLA DEL VALLÈS

Ajuntament de Cerdanyola del Vallès

INCASÒL Institut Català del Sòl

Autor del Projecte:

ALBERT NOGUERA i GROS

Projecte:

PROJECTE D'OBRES BÀSIQUES D'URBANITZACIÓ DEL SECTOR
PARC DE L'ALBA DE CERDANYOLA DEL VALLÈS

VIST I PLANAT I PLAU:
EL CAP DE SERVEI DE TERRITORI DE L'AJUNTAMENT **DE CERDANYOLA DEL VALLÈS**

VIST I PLANAT I PLAU:
EL CAP DE LA UNITAT DE PLANEJAMENT DE **L'INSTITUT CATALÀ DEL SÒL**

Emplaçament:

CERDANYOLA DEL VALLÈS

Títol del Plànol:

DEFINICIÓ GEOMÈTRICA:
PERFILS TRANSVERSALS

EIX C Full 06 de 06

Escala:
H:1/400
V:
0 2 m

Data: Setembre 2021

Nombre Plànol: 2. 06.1.3

Nom. de fitxer: 06.1.3.DWG

FULL 65 DE 79

PK 0+080

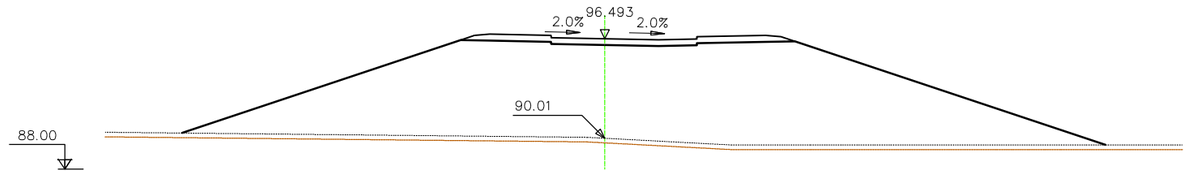

S. FIRME = 8.40 m2.
S. TERRAPLEN = 281.63 m2.
S. VEGETAL = 18.09 m2.

PK 0+060

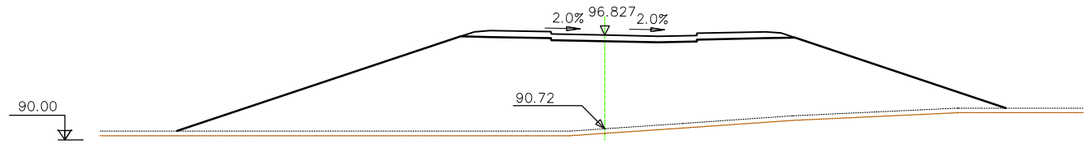

S. FIRME = 8.40 m2.
S. TERRAPLEN = 230.76 m2.
S. VEGETAL = 16.24 m2.

PK 0+040

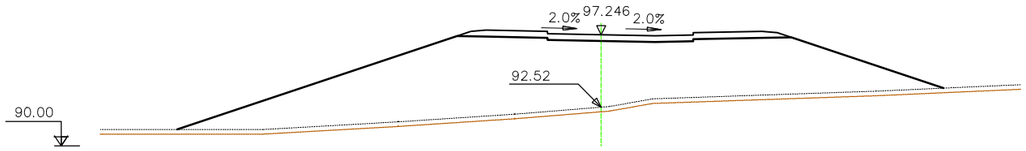

S. FIRME = 8.40 m2.
S. TERRAPLEN = 177.80 m2.
S. VEGETAL = 15.01 m2.

PK 0+020

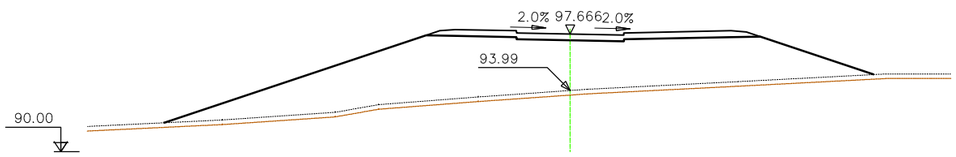

S. FIRME = 8.45 m2.
S. TERRAPLEN = 136.32 m2.
S. VEGETAL = 13.90 m2.

PK 0+000

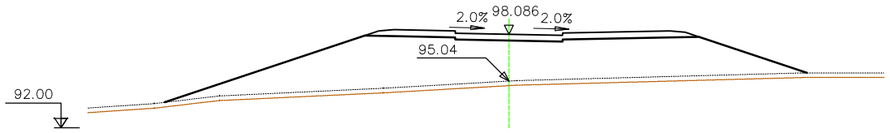

S. FIRME = 8.45 m2.
S. TERRAPLEN = 104.04 m2.
S. VEGETAL = 12.50 m2.

PK 0+198.367

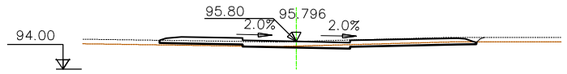

S. FIRME = 8.27 m2.
S. D TIERRA = 2.09 m2.
S. TERRAPLEN = 0.63 m2.
S. VEGETAL = 6.27 m2.

PK 0+180

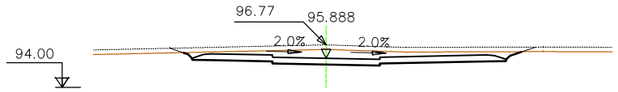

S. FIRME = 8.17 m2.
S. D TIERRA = 15.58 m2.
S. VEGETAL = 6.90 m2.

PK 0+160

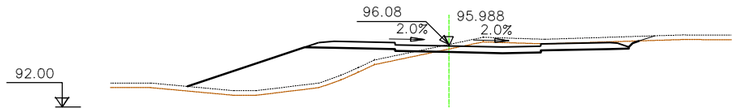

S. FIRME = 8.26 m2.
S. D TIERRA = 6.20 m2.
S. TERRAPLEN = 24.56 m2.
S. VEGETAL = 9.01 m2.

PK 0+140

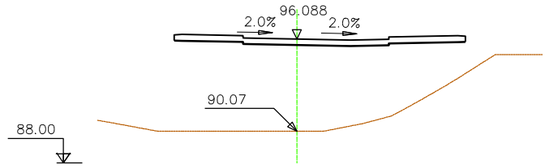

S. FIRME = 7.77 m2.

PK 0+120

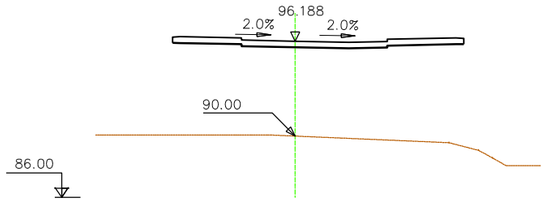

S. FIRME = 7.77 m2.

PK 0+100

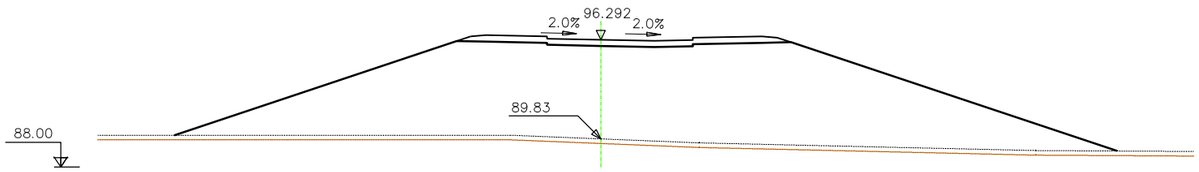

S. FIRME = 8.40 m2.
S. TERRAPLEN = 283.10 m2.
S. VEGETAL = 18.46 m2.

PARC **DE L'ALBA**
CERDANYOLA DEL VALLÈS
BARCELONA / CATALUNYA

CONSORCI URBANÍSTIC DEL CENTRE DIRECCIONAL DE CERDANYOLA DEL VALLÈS

Ajuntament de Cerdanyola del Vallès | INCASÒL Institut Català del Sòl

Autor del Projecte:
ALBERT NOGUERA i GROS

Projecte:
PROJECTE D'OBRES BÀSIQUES D'URBANITZACIÓ DEL SECTOR PARC DE L'ALBA DE CERDANYOLA DEL VALLÈS

VIST I PLAUVIST I PLAU: EL CAP DE SERVEI DE TERRITORI DE L'AJUNTAMENT DE CERDANYOLA DEL VALLÈS

VIST I PLAUVIST I PLAU: EL CAP DE LA UNITAT DE PLANEJAMENT DE L'INSTITUT CATALÀ DEL SÒL

Emplaçament:
CERDANYOLA DEL VALLÈS

Títol del Plànol:
DEFINICIÓ GEOMÈTRICA:
PERFILS TRANSVERSALS
EIX E

Escala:
H:1/400
V:

Data: Setembre 2021

Nombre Plànol: 2. 06.1.3

Nom. de fitxer: 06.1.3.DWG

FULL 66 DE 79

PK 0+100

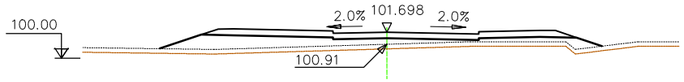

S. FIRME = 9.56 m2.
S. TERRAPLEN = 22.15 m2.
S. VEGETAL = 8.67 m2.

PK 0+080

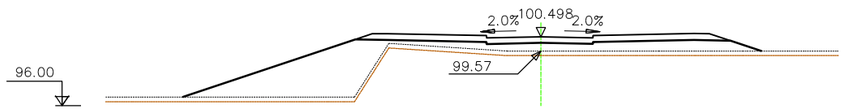

S. FIRME = 9.61 m2.
S. TERRAPLEN = 49.17 m2.
S. VEGETAL = 11.34 m2.

PK 0+060

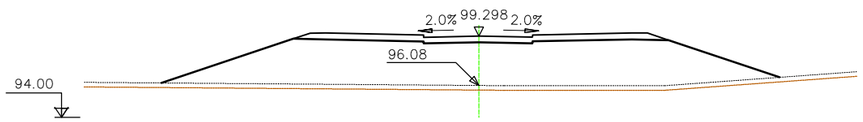

S. FIRME = 9.61 m2.
S. TERRAPLEN = 106.30 m2.
S. VEGETAL = 12.12 m2.

PK 0+040

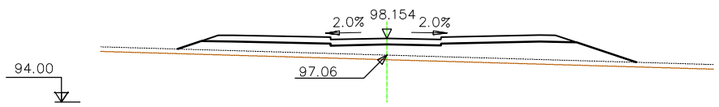

S. FIRME = 9.60 m2.
S. TERRAPLEN = 30.99 m2.
S. VEGETAL = 8.99 m2.

PK 0+020

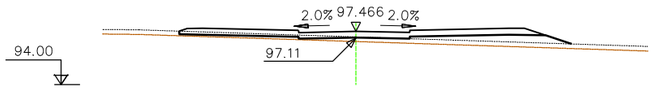

S. FIRME = 9.54 m2.
S. TERRAPLEN = 9.41 m2.
S. VEGETAL = 7.67 m2.

PK 0+000

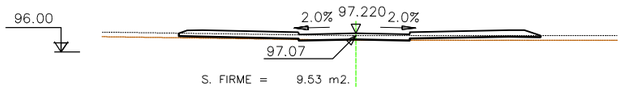

S. FIRME = 9.53 m2.
S. D TIERRA = 0.09 m2.
S. TERRAPLEN = 2.34 m2.
S. VEGETAL = 7.08 m2.

PK 0+220

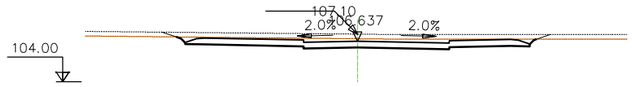

S. FIRME = 8.99 m2.
S. D TIERRA = 12.21 m2.
S. VEGETAL = 7.33 m2.

PK 0+200

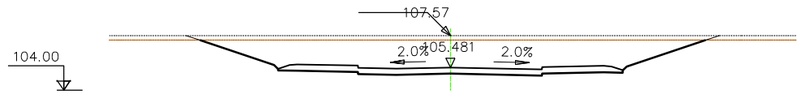

S. FIRME = 8.94 m2.
S. D TIERRA = 57.89 m2.
S. VEGETAL = 10.17 m2.

PK 0+180

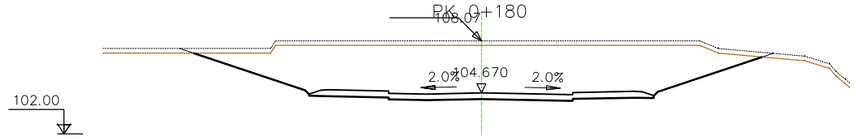

S. FIRME = 8.94 m2.
S. D TIERRA = 100.40 m2.
S. VEGETAL = 11.37 m2.

PK 0+160

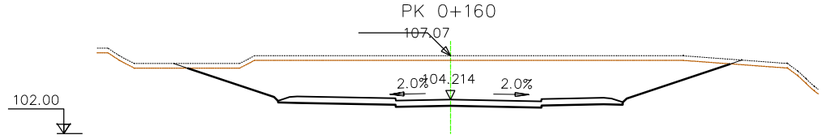

S. FIRME = 8.99 m2.
S. D TIERRA = 81.90 m2.
S. VEGETAL = 10.87 m2.

PK 0+140

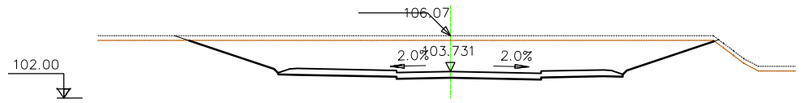

S. FIRME = 8.99 m2.
S. D TIERRA = 65.97 m2.
S. VEGETAL = 10.48 m2.

PK 0+120

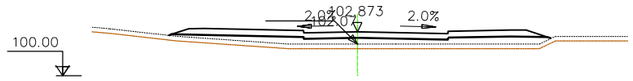

S. FIRME = 9.56 m2.
S. TERRAPLEN = 16.53 m2.
S. VEGETAL = 7.48 m2.

PARC **DE L'ALBA**
CERDANYOLA DEL VALLÈS
BARCELONA / CATALUNYA

CONSORCI URBANÍSTIC DEL CENTRE DIRECCIONAL DE CERDANYOLA DEL VALLÈS

Ajuntament de Cerdanyola del Vallès

INCASÒL Institut Català del Sòl

Autor del Projecte:

ALBERT NOGUERA i GROS

Projecte:

PROJECTE D'OBRES BÀSIQUES D'URBANITZACIÓ DEL SECTOR
PARC DE L'ALBA DE CERDANYOLA DEL VALLÉS

VIST I PLAUMIST I PLAU: EL CAP DE SERVEI DE TERRITORI DE L'AJUNTAMENT DE CERDANYOLA DEL VALLÈS

VIST I PLAUMIST I PLAU: EL CAP DE LA UNITAT DE PLANEJAMENT DE L'INSTITUT CATALÀ DEL SÒL

Emplaçament:

CERDANYOLA DEL VALLÈS

Títol del Plànol:

DEFINICIÓ GEOMÈTRICA:
PERFILS TRANSVERSALS
EIX G Full 01 de 02

Escala:
H:1/400
V:

Data: Setembre 2021

Nombre Plànol: 2. 06.1.3

Nom. de fitxer: 06.1.3.DWG

FULL 67 DE 79

PK 0+340

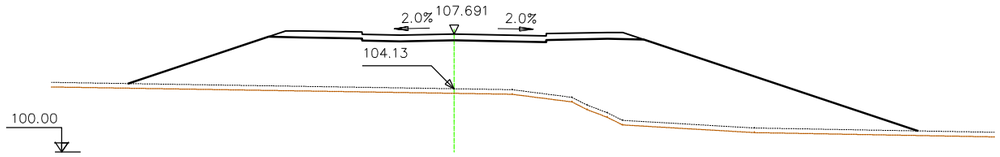

S. FIRME = 9.51 m2.
S. TERRAPLEN = 165.15 m2.
S. VEGETAL = 15.46 m2.

PK 0+320

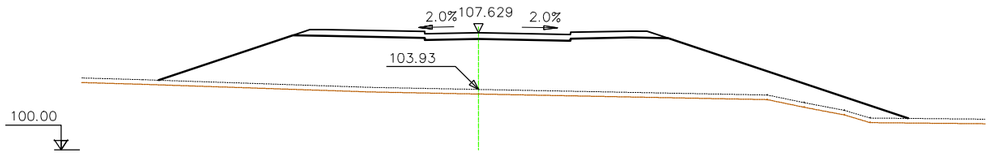

S. FIRME = 9.56 m2.
S. TERRAPLEN = 135.72 m2.
S. VEGETAL = 14.69 m2.

PK 0+300

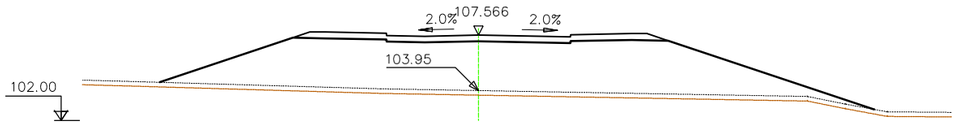

S. FIRME = 9.51 m2.
S. TERRAPLEN = 127.10 m2.
S. VEGETAL = 14.00 m2.

PK 0+280

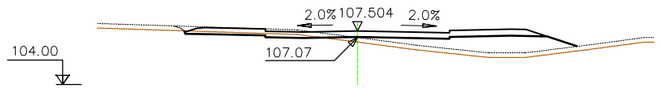

S. FIRME = 9.26 m2.
S. D TIERRA = 1.50 m2.
S. TERRAPLEN = 14.17 m2.
S. VEGETAL = 7.77 m2.

PK 0+260

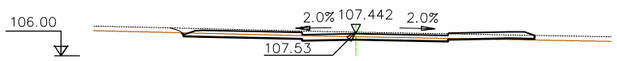

S. FIRME = 9.23 m2.
S. D TIERRA = 3.89 m2.
S. TERRAPLEN = 0.21 m2.
S. VEGETAL = 7.00 m2.

PK 0+240

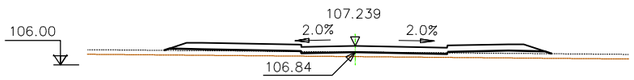

S. FIRME = 9.56 m2.
S. TERRAPLEN = 8.71 m2.
S. VEGETAL = 7.59 m2.

PK 0+430.415

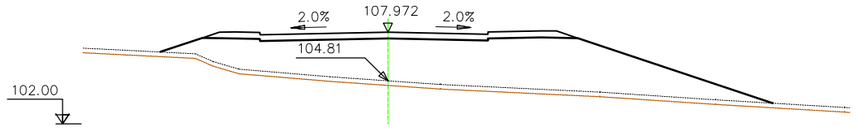

S. FIRME = 9.45 m2.
S. TERRAPLEN = 100.59 m2.
S. VEGETAL = 12.00 m2.

PK 0+420

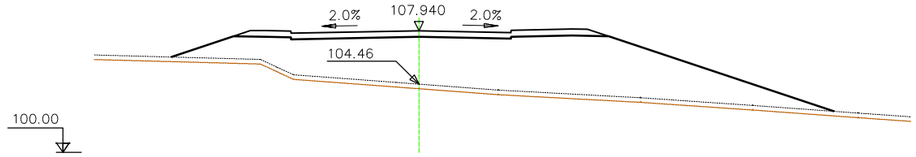

S. FIRME = 9.46 m2.
S. TERRAPLEN = 116.55 m2.
S. VEGETAL = 12.97 m2.

PK 0+400

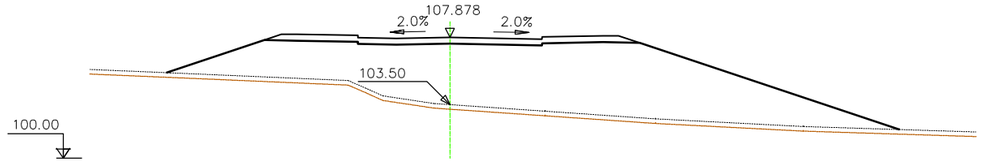

S. FIRME = 9.51 m2.
S. TERRAPLEN = 155.04 m2.
S. VEGETAL = 14.35 m2.

PK 0+380

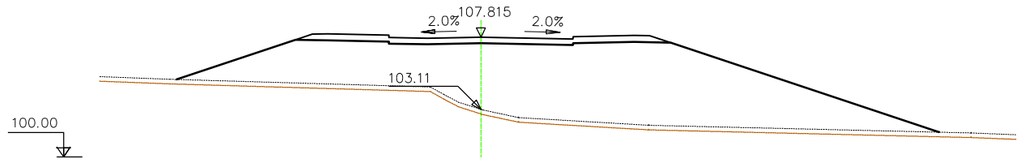

S. FIRME = 9.51 m2.
S. TERRAPLEN = 172.50 m2.
S. VEGETAL = 14.93 m2.

PK 0+360

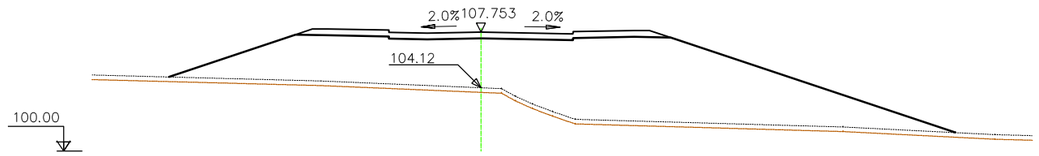

S. FIRME = 9.51 m2.
S. TERRAPLEN = 173.74 m2.
S. VEGETAL = 15.41 m2.

PARC **DE L'ALBA**
CERDANYOLA DEL VALLÈS
BARCELONA / CATALUNYA

CONSORCI URBANÍSTIC DEL CENTRE DIRECCIONAL DE CERDANYOLA DEL VALLÈS

Ajuntament de Cerdanyola del Vallès

INCASÒL Institut Català del Sòl

Autor del Projecte:

ALBERT NOGUERA i GROS

Projecte:

PROJECTE D'OBRES BÀSIQUES D'URBANITZACIÓ DEL SECTOR PARC DE L'ALBA DE CERDANYOLA DEL VALLÈS

VIST I PLAU/VIST I PLAU: EL CAP DE SERVEI DE TERRITORI DE L'AJUNTAMENT DE CERDANYOLA DEL VALLÈS

VIST I PLAU/VIST I PLAU: EL CAP DE LA UNITAT DE PLANEJAMENT DE L'INSTITUT CATALÀ DEL SÒL

Emplaçament:

CERDANYOLA DEL VALLÈS

Títol del Plànol:

DEFINICIÓ GEOMÈTRICA:
PERFILS TRANSVERSALS
EIX G Full 02 de 02

Escala:
H:1/400
V:

Data: Setembre 2021

Nombre Plànol: 2. 06.1.3

Nom. de fitxer: 06.1.3.DWG

FULL 68 DE 72

PK 0+100

S. FIRME = 7.71 m2.
S. D TIERRA = 9.05 m2.
S. TERRAPLEN = 52.07 m2.
S. VEGETAL = 18.29 m2.

PK 0+080

S. FIRME = 7.71 m2.
S. D TIERRA = 54.02 m2.
S. TERRAPLEN = 46.87 m2.
S. VEGETAL = 19.01 m2.

PK 0+060

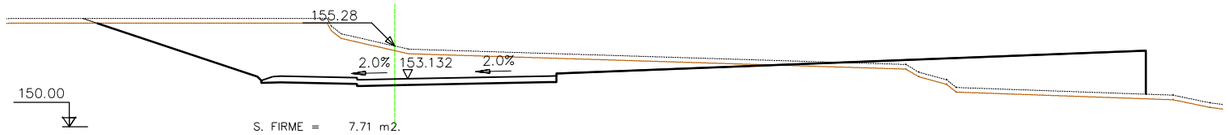

S. FIRME = 7.71 m2.
S. D TIERRA = 74.50 m2.
S. TERRAPLEN = 40.31 m2.
S. VEGETAL = 20.66 m2.

PK 0+040

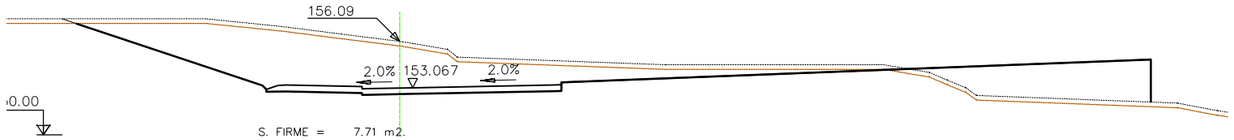

S. FIRME = 7.71 m2.
S. D TIERRA = 89.40 m2.
S. TERRAPLEN = 34.88 m2.
S. VEGETAL = 21.17 m2.

PK 0+020

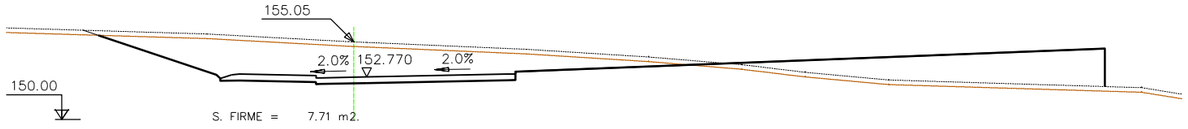

S. FIRME = 7.71 m2.
S. D TIERRA = 60.52 m2.
S. TERRAPLEN = 43.91 m2.
S. VEGETAL = 19.85 m2.

PK 0+000



S. FIRME = 7.71 m2.
S. D TIERRA = 51.65 m2.
S. TERRAPLEN = 33.89 m2.
S. VEGETAL = 19.21 m2.

PK 0+220

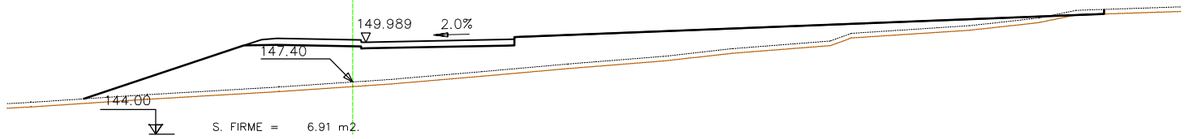

S. FIRME = 6.91 m2.
S. D TIERRA = 0.00 m2.
S. TERRAPLEN = 110.99 m2.
S. VEGETAL = 19.97 m2.

PK 0+200

S. FIRME = 6.91 m2.
S. D TIERRA = 0.01 m2.
S. TERRAPLEN = 60.81 m2.
S. VEGETAL = 17.76 m2.

PK 0+180

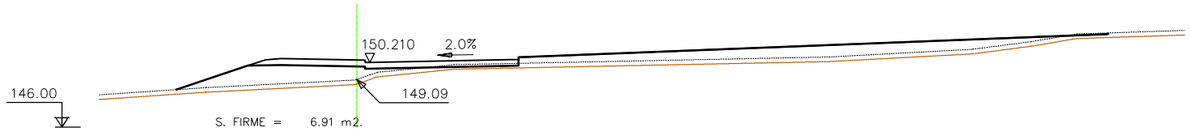

S. FIRME = 6.91 m2.
S. TERRAPLEN = 49.98 m2.
S. VEGETAL = 18.24 m2.

PK 0+160



S. FIRME = 7.72 m2.
S. TERRAPLEN = 72.29 m2.
S. VEGETAL = 20.31 m2.

PK 0+140

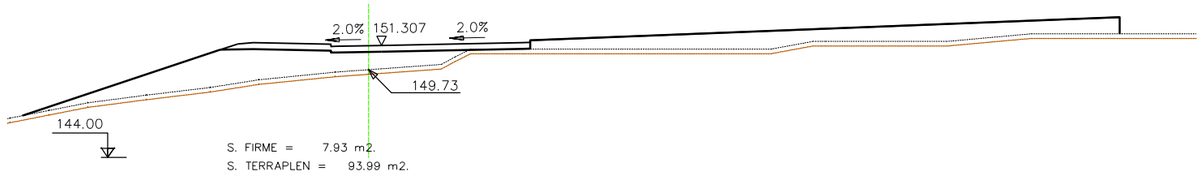

S. FIRME = 7.93 m2.
S. TERRAPLEN = 93.99 m2.
S. VEGETAL = 21.47 m2.

PK 0+120



S. FIRME = 7.90 m2.
S. D TIERRA = 3.94 m2.
S. TERRAPLEN = 53.18 m2.
S. VEGETAL = 18.49 m2.

PARC **DE L'ALBA**
CERDANYOLA DEL VALLÈS
BARCELONA / CATALUNYA

CONSORCI URBANÍSTIC DEL CENTRE DIRECCIONAL DE CERDANYOLA DEL VALLÈS

Ajuntament de Cerdanyola del Vallès

INCASÒL Institut Català del Sòl

Autor del Projecte:

ALBERT NOGUERA i GROS

Projecte:

PROJECTE D'OBRES BÀSIQUES D'URBANITZACIÓ DEL SECTOR PARC DE L'ALBA DE CERDANYOLA DEL VALLÈS

VIST I PLAU/VIST I PLAU: EL CAP DE SERVEI DE TERRITORI DE L'AJUNTAMENT DE CERDANYOLA DEL VALLÈS

VIST I PLAU/VIST I PLAU: EL CAP DE LA UNITAT DE PLANEJAMENT DE L'INSTITUT CATALÀ DEL SÒL

Emplaçament:

CERDANYOLA DEL VALLÈS

Títol del Plànol:

DEFINICIÓ GEOMÈTRICA:
PERFILS TRANSVERSALS

Rot 1 Full 01 de 02

Escala:
H:1/400
V:

Data: Setembre 2021

Nombre Plànol: 2. 06.1.3

Nom. de fitxer: 06.1.3.DWG

FULL 69 DE 79

PK 0+220

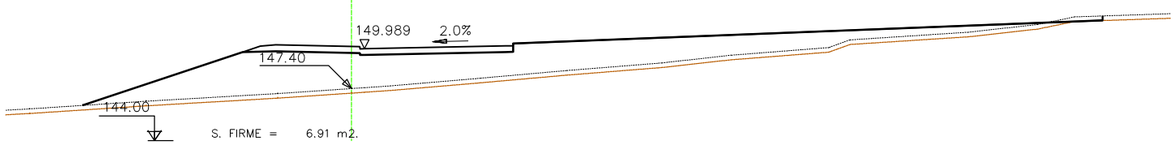

S. FIRME = 6.91 m2.
S. D TIERRA = 0.00 m2.
S. TERRAPLEN = 110.99 m2.
S. VEGETAL = 19.97 m2.

PK 0+200

S. FIRME = 6.91 m2.
S. D TIERRA = 0.01 m2.
S. TERRAPLEN = 60.81 m2.
S. VEGETAL = 17.76 m2.

PK 0+180

S. FIRME = 6.91 m2.
S. TERRAPLEN = 49.98 m2.
S. VEGETAL = 18.24 m2.

PK 0+160



S. FIRME = 7.72 m2.
S. TERRAPLEN = 72.29 m2.
S. VEGETAL = 20.31 m2.

PK 0+140

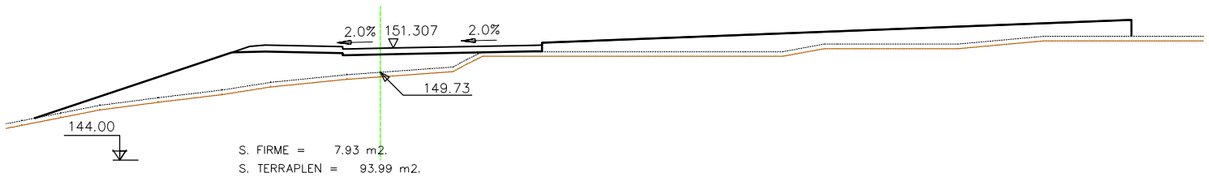

S. FIRME = 7.93 m2.
S. TERRAPLEN = 93.99 m2.
S. VEGETAL = 21.47 m2.

PK 0+120

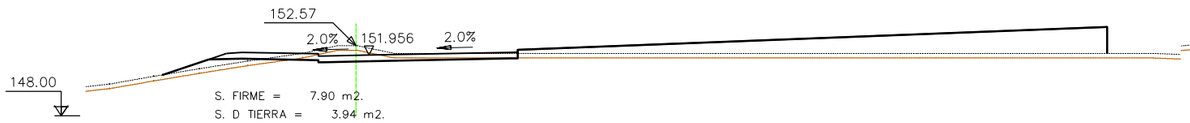

S. FIRME = 7.90 m2.
S. D TIERRA = 3.94 m2.
S. TERRAPLEN = 53.18 m2.
S. VEGETAL = 18.49 m2.

PK 0+307.876

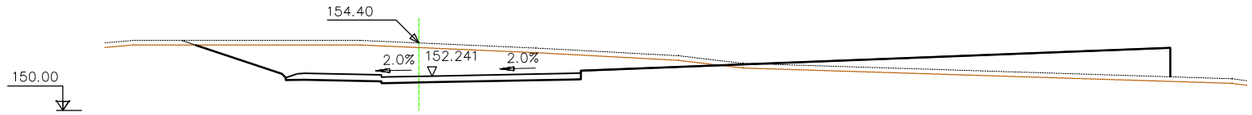

S. FIRME = 7.71 m2.
S. D TIERRA = 51.65 m2.
S. TERRAPLEN = 33.89 m2.
S. VEGETAL = 19.21 m2.

PK 0+300

S. FIRME = 7.64 m2.
S. D TIERRA = 24.73 m2.
S. TERRAPLEN = 34.40 m2.
S. VEGETAL = 17.45 m2.

PK 0+280

S. FIRME = 6.91 m2.
S. TERRAPLEN = 77.43 m2.
S. VEGETAL = 17.46 m2.

PK 0+260

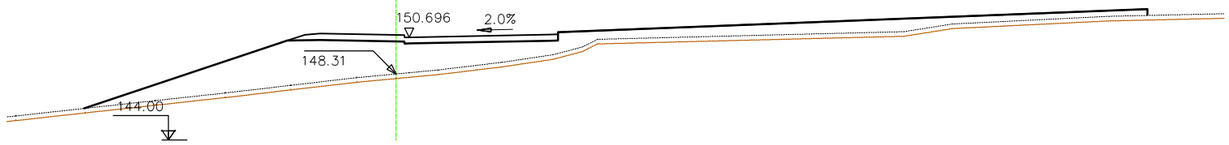

S. FIRME = 6.91 m2.
S. TERRAPLEN = 98.70 m2.
S. VEGETAL = 20.82 m2.

PK 0+240

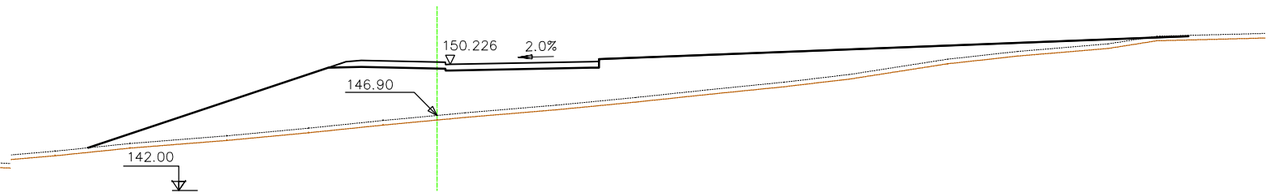

S. FIRME = 6.91 m2.
S. TERRAPLEN = 153.52 m2.
S. VEGETAL = 21.54 m2.

PARC **DE L'ALBA**
CERDANYOLA DEL VALLÈS
BARCELONA / CATALUNYA

CONSORCI URBANÍSTIC DEL CENTRE DIRECCIONAL DE CERDANYOLA DEL VALLÈS

Ajuntament de Cerdanyola del Vallès

INCASÒL Institut Català del Sòl

Autor del Projecte:

ALBERT NOGUERA i GROS

Projecte:

PROJECTE D'OBRES BÀSIQUES D'URBANITZACIÓ DEL SECTOR
PARC DE L'ALBA DE CERDANYOLA DEL VALLÈS

VIST I PLANYAT I PLAU:
EL CAP DE SERVEI DE TERRITORI DE L'AJUNTAMENT **DE CERDANYOLA DEL VALLÈS**

VIST I PLANYAT I PLAU:
EL CAP DE LA UNITAT DE PLANEJAMENT DE **L'INSTITUT CATALÀ DEL SÒL**

Emplaçament:

CERDANYOLA DEL VALLÈS

Títol del Plànol:

DEFINICIÓ GEOMÈTRICA:
PERFILS TRANSVERSALS

Rot 1 Full 02 de 02

Escala:

H:1/400
V:

0 2m

Data: Setembre 2021

Nombre Plànol: 2. 06.1.3

Nom. de fitxer: 06.1.3.DWG

FULL 70 DE 79

PK 0+307.876

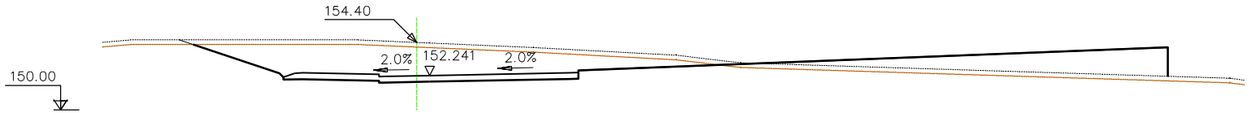

S. FIRME = 7.71 m2.
S. D TIERRA = 51.65 m2.
S. TERRAPLEN = 33.89 m2.
S. VEGETAL = 19.21 m2.

PK 0+300

S. FIRME = 7.64 m2.
S. D TIERRA = 24.73 m2.
S. TERRAPLEN = 34.40 m2.
S. VEGETAL = 17.45 m2.

PK 0+280

S. FIRME = 6.91 m2.
S. TERRAPLEN = 77.43 m2.
S. VEGETAL = 17.46 m2.

PK 0+260

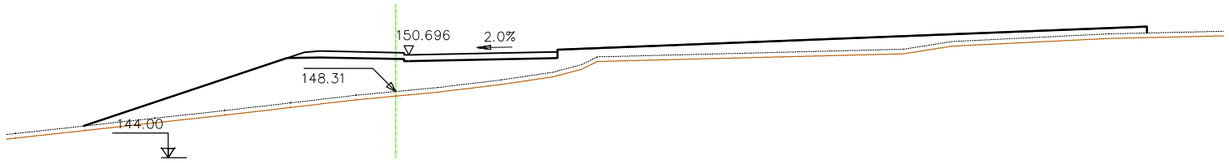

S. FIRME = 6.91 m2.
S. TERRAPLEN = 98.70 m2.
S. VEGETAL = 20.82 m2.

PK 0+240

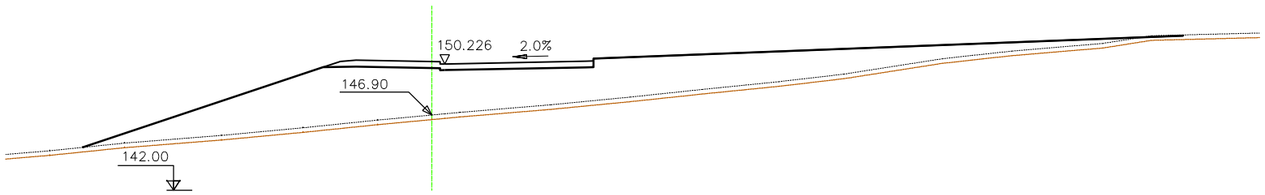

S. FIRME = 6.91 m2.
S. TERRAPLEN = 153.52 m2.
S. VEGETAL = 21.54 m2.

PK 0+220

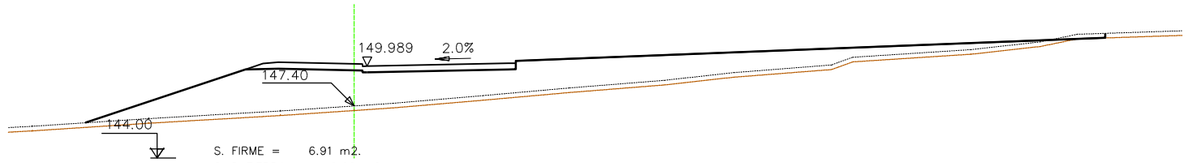

S. FIRME = 6.91 m2.
S. D TIERRA = 0.00 m2.
S. TERRAPLEN = 110.99 m2.
S. VEGETAL = 19.97 m2.

PK 0+200



S. FIRME = 6.91 m2.
S. D TIERRA = 0.01 m2.
S. TERRAPLEN = 60.81 m2.
S. VEGETAL = 17.76 m2.

PK 0+180



S. FIRME = 6.91 m2.
S. TERRAPLEN = 49.98 m2.
S. VEGETAL = 18.24 m2.

PK 0+160



S. FIRME = 7.72 m2.
S. TERRAPLEN = 72.29 m2.
S. VEGETAL = 20.31 m2.

PK 0+140

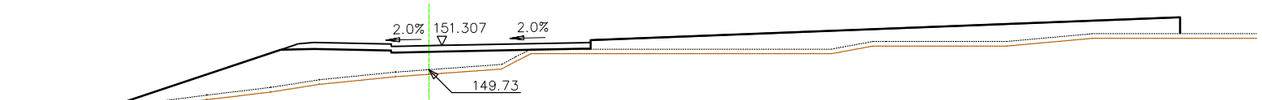

S. FIRME = 7.93 m2.
S. TERRAPLEN = 93.99 m2.
S. VEGETAL = 21.47 m2.

PK 0+120

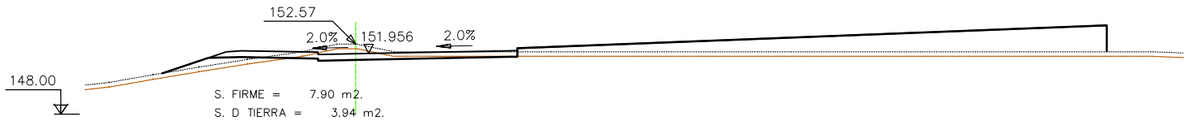

S. FIRME = 7.90 m2.
S. D TIERRA = 3.94 m2.
S. TERRAPLEN = 53.18 m2.
S. VEGETAL = 18.49 m2.

PK 0+307.876

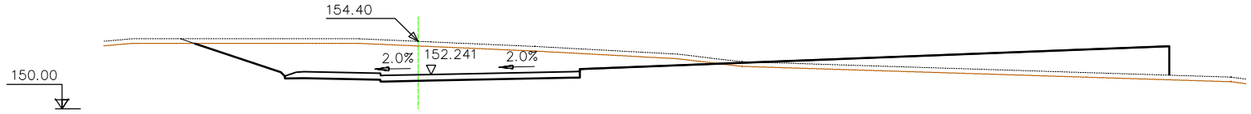

S. FIRME = 7.71 m2.
S. D TIERRA = 51.65 m2.
S. TERRAPLEN = 33.89 m2.
S. VEGETAL = 19.21 m2.

PK 0+300

S. FIRME = 7.64 m2.
S. D TIERRA = 24.73 m2.
S. TERRAPLEN = 34.40 m2.
S. VEGETAL = 17.45 m2.

PK 0+280

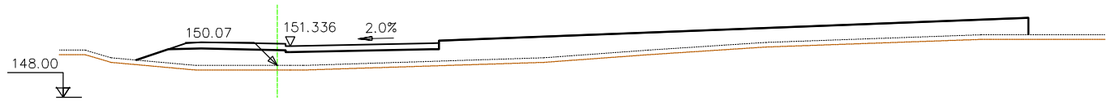

S. FIRME = 6.91 m2.
S. TERRAPLEN = 77.43 m2.
S. VEGETAL = 17.46 m2.

PK 0+260

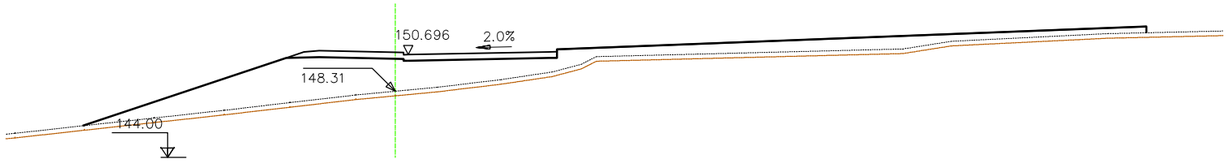

S. FIRME = 6.91 m2.
S. TERRAPLEN = 98.70 m2.
S. VEGETAL = 20.82 m2.

PK 0+240

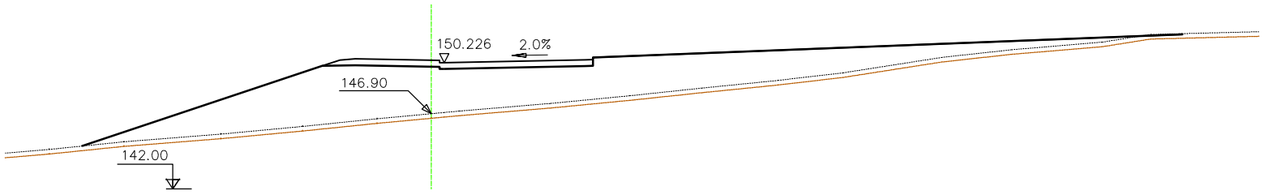

S. FIRME = 6.91 m2.
S. TERRAPLEN = 153.52 m2.
S. VEGETAL = 21.54 m2.

PK 0+99.698

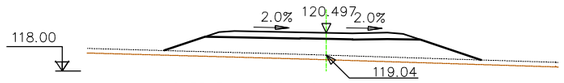

S. FIRME = 5.24 m2.
S. TERRAPLEN = 24.85 m2.
S. VEGETAL = 6.22 m2.

PK 0+080

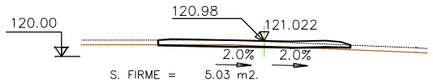

S. FIRME = 5.03 m2.
S. D TIERRA = 0.62 m2.
S. TERRAPLEN = 0.28 m2.
S. VEGETAL = 3.77 m2.

PK 0+060

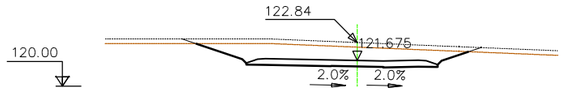

S. FIRME = 4.91 m2.
S. D TIERRA = 18.60 m2.
S. VEGETAL = 5.60 m2.

PK 0+040

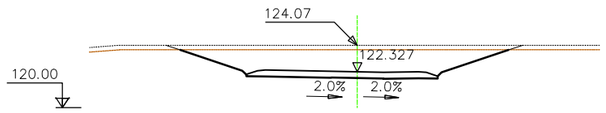

S. FIRME = 4.91 m2.
S. D TIERRA = 29.50 m2.
S. VEGETAL = 6.72 m2.

PK 0+020

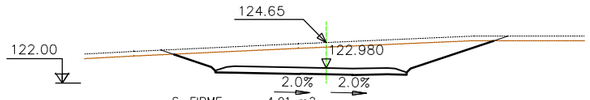

S. FIRME = 4.91 m2.
S. D TIERRA = 27.67 m2.
S. VEGETAL = 6.53 m2.

PK 0+000

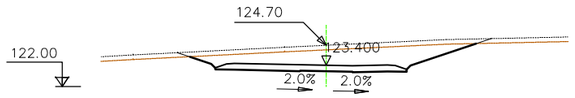

S. FIRME = 4.91 m2.
S. D TIERRA = 20.30 m2.
S. VEGETAL = 5.88 m2.

PK 0+100

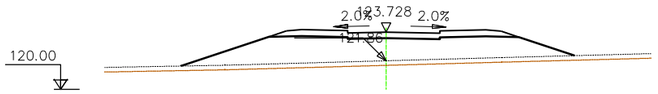

S. FIRME = 6.11 m2.
S. TERRAPLEN = 39.81 m2.
S. VEGETAL = 7.70 m2.

PK 0+080

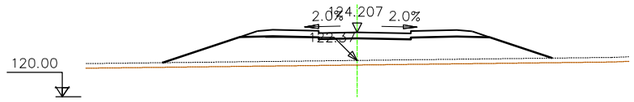

S. FIRME = 6.11 m2.
S. TERRAPLEN = 38.75 m2.
S. VEGETAL = 7.63 m2.

PK 0+060

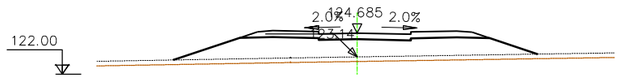

S. FIRME = 6.11 m2.
S. TERRAPLEN = 31.31 m2.
S. VEGETAL = 7.13 m2.

PK 0+040

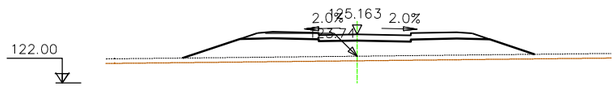

S. FIRME = 6.11 m2.
S. TERRAPLEN = 28.13 m2.
S. VEGETAL = 6.89 m2.

PK 0+020

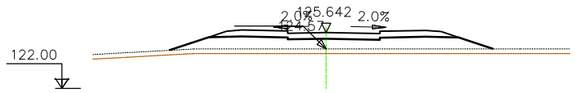

S. FIRME = 6.11 m2.
S. TERRAPLEN = 19.99 m2.
S. VEGETAL = 6.34 m2.

PK 0+000

S. FIRME = 5.78 m2.
S. D TIERRA = 3.59 m2.
S. TERRAPLEN = 0.00 m2.
S. VEGETAL = 4.55 m2.

PK 0+192.038

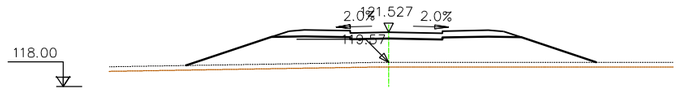

S. FIRME = 6.11 m2.
S. TERRAPLEN = 43.69 m2.
S. VEGETAL = 8.04 m2.

PK 0+180

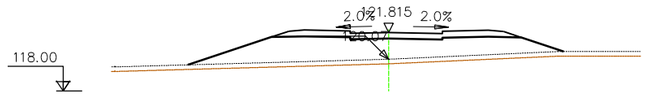

S. FIRME = 6.11 m2.
S. TERRAPLEN = 35.23 m2.
S. VEGETAL = 7.35 m2.

PK 0+160

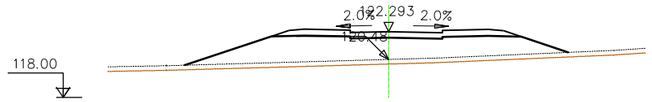

S. FIRME = 6.11 m2.
S. TERRAPLEN = 37.69 m2.
S. VEGETAL = 7.52 m2.

PK 0+140

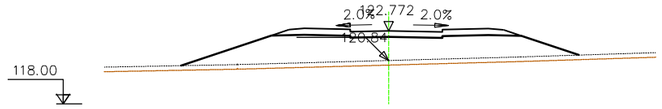

S. FIRME = 6.11 m2.
S. TERRAPLEN = 41.58 m2.
S. VEGETAL = 7.80 m2.

PK 0+120

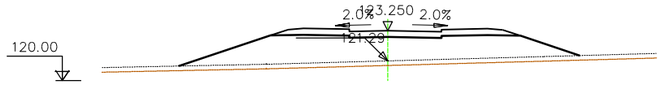

S. FIRME = 6.11 m2.
S. TERRAPLEN = 42.30 m2.
S. VEGETAL = 7.85 m2.

PK 0+100

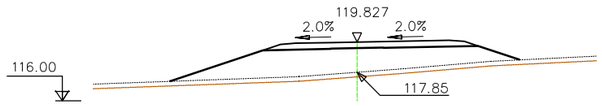

S. FIRME = 5.24 m2.
S. TERRAPLEN = 34.72 m2.
S. VEGETAL = 6.85 m2.

PK 0+080

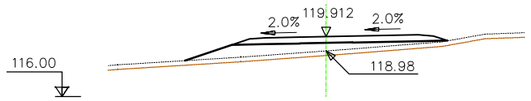

S. FIRME = 5.24 m2.
S. TERRAPLEN = 12.97 m2.
S. VEGETAL = 5.16 m2.

PK 0+060

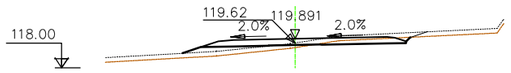

S. FIRME = 5.10 m2.
S. D TIERRA = 1.56 m2.
S. TERRAPLEN = 3.32 m2.
S. VEGETAL = 4.64 m2.

PK 0+040

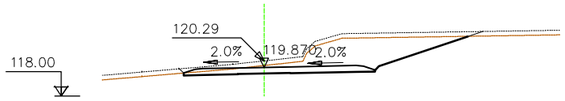

S. FIRME = 4.91 m2.
S. D TIERRA = 18.59 m2.
S. VEGETAL = 5.76 m2.

PK 0+020

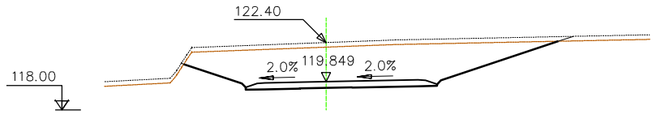

S. FIRME = 4.91 m2.
S. D TIERRA = 49.17 m2.
S. VEGETAL = 7.50 m2.

PK 0+000

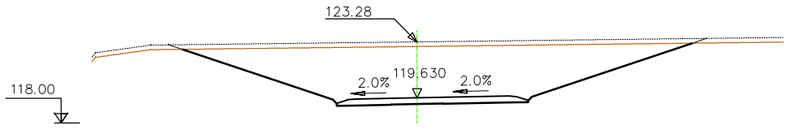

S. FIRME = 4.91 m2.
S. D TIERRA = 83.01 m2.
S. VEGETAL = 10.26 m2.

PK 0+192

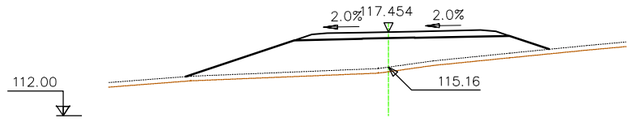

S. FIRME = 5.24 m2.
S. TERRAPLEN = 39.81 m2.
S. VEGETAL = 7.13 m2.

PK 0+180

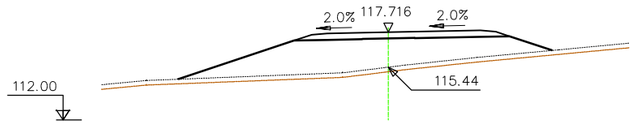

S. FIRME = 5.24 m2.
S. TERRAPLEN = 42.34 m2.
S. VEGETAL = 7.32 m2.

PK 0+160

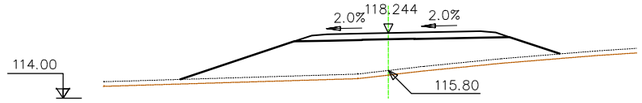

S. FIRME = 5.24 m2.
S. TERRAPLEN = 44.96 m2.
S. VEGETAL = 7.44 m2.

PK 0+140

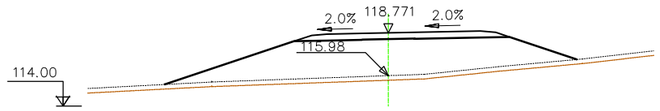

S. FIRME = 5.24 m2.
S. TERRAPLEN = 54.64 m2.
S. VEGETAL = 8.08 m2.

PK 0+120

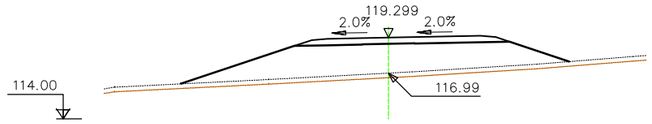

S. FIRME = 5.24 m2.
S. TERRAPLEN = 44.63 m2.
S. VEGETAL = 7.61 m2.

PK 0+060

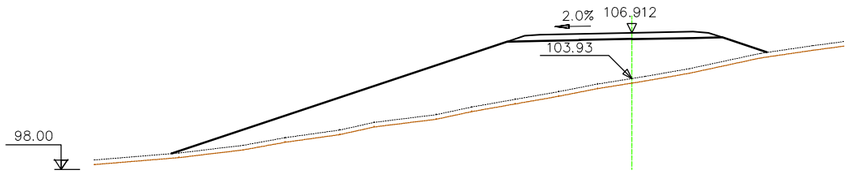

S. FIRME = 5.24 m2.
S. TERRAPLEN = 97.28 m2.
S. VEGETAL = 11.67 m2.

PK 0+040



S. FIRME = 5.24 m2.
S. TERRAPLEN = 115.07 m2.
S. VEGETAL = 12.21 m2.

PK 0+020

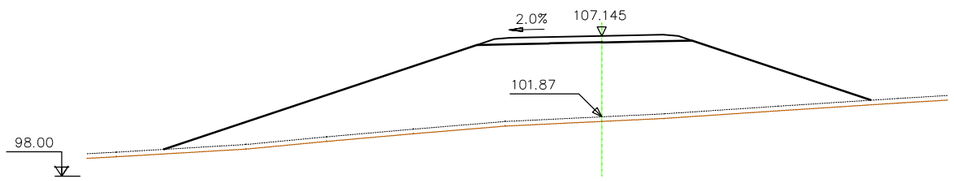

S. FIRME = 5.24 m2.
S. TERRAPLEN = 163.20 m2.
S. VEGETAL = 13.84 m2.

PK 0+000

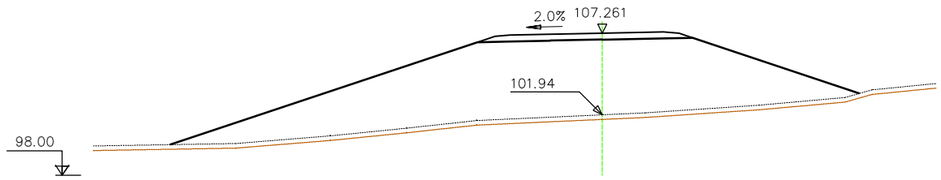

S. FIRME = 5.24 m2.
S. TERRAPLEN = 164.02 m2.
S. VEGETAL = 13.49 m2.

PK 0+140

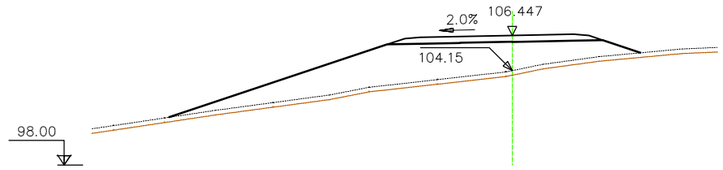

S. FIRME = 5.24 m2.
S. TERRAPLEN = 56.87 m2.
S. VEGETAL = 9.24 m2.

PK 0+120

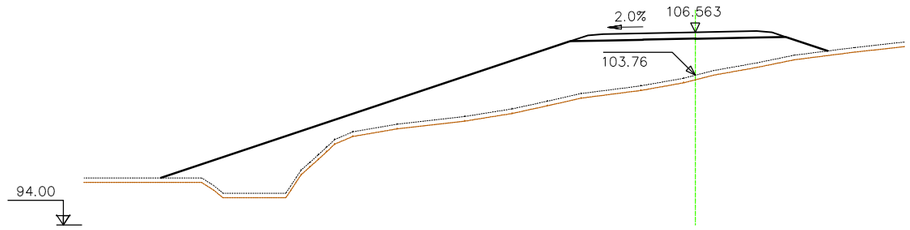

S. FIRME = 5.24 m2.
S. TERRAPLEN = 110.16 m2.
S. VEGETAL = 13.06 m2.

PK 0+100

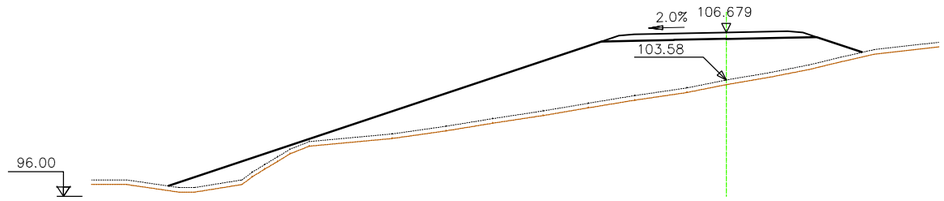

S. FIRME = 5.24 m2.
S. TERRAPLEN = 103.74 m2.
S. VEGETAL = 13.59 m2.

PK 0+080

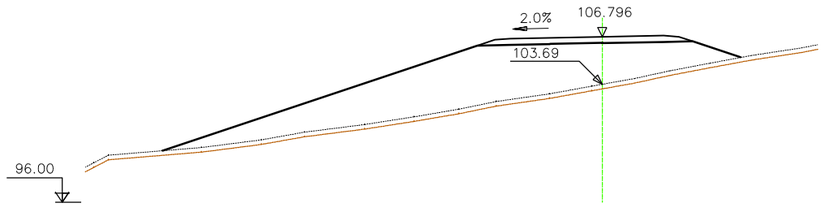

S. FIRME = 5.24 m2.
S. TERRAPLEN = 96.68 m2.
S. VEGETAL = 11.33 m2.

PARC **DE L'ALBA**
CERDANYOLA DEL VALLÈS
BARCELONA / CATALUNYA

CONSORCI URBANÍSTIC DEL CENTRE DIRECCIONAL DE CERDANYOLA DEL VALLÈS

Ajuntament de Cerdanyola del Vallès

INCASÒL Institut Català del Sòl

Autor del Projecte:

ALBERT NOGUERA i GROS

Projecte:

PROJECTE D'OBRES BÀSIQUES D'URBANITZACIÓ DEL SECTOR PARC DE L'ALBA DE CERDANYOLA DEL VALLÈS

VIST I PLANYAT I PLAU:
EL CAP DE SERVEI DE TERRITORI DE L'AJUNTAMENT **DE CERDANYOLA DEL VALLÈS**

VIST I PLANYAT I PLAU:
EL CAP DE LA UNITAT DE PLANEJAMENT DE **L'INSTITUT CATALÀ DEL SÒL**

Emplaçament:

CERDANYOLA DEL VALLÈS

Títol del Plànol:

DEFINICIÓ GEOMÈTRICA:
PERFILS TRANSVERSALS

EIX Ep - 5c Full 01 de 02

Escala:
H:1/400
V:
0 2 m

Data: Setembre 2021

Nombre Plànol: 2. 06.1.3

Nom. de fitxer: 06.1.3.DWG

FULL 77 DE 79

PK 0+172.961

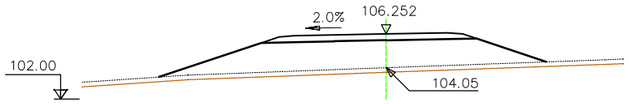

S. FIRME = 5.24 m2.
S. TERRAPLEN = 43.10 m2.
S. VEGETAL = 7.59 m2.

PK 0+160

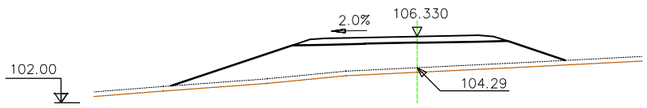

S. FIRME = 5.24 m2.
S. TERRAPLEN = 42.16 m2.
S. VEGETAL = 7.73 m2.

PK 0+100

S. FIRME = 9.02 m2.
S. D TIERRA = 0.05 m2.
S. TERRAPLEN = 61.02 m2.
S. VEGETAL = 18.65 m2.

PK 0+080

S. FIRME = 11.14 m2.
S. D TIERRA = 21.03 m2.
S. TERRAPLEN = 23.25 m2.
S. VEGETAL = 19.68 m2.

PK 0+060

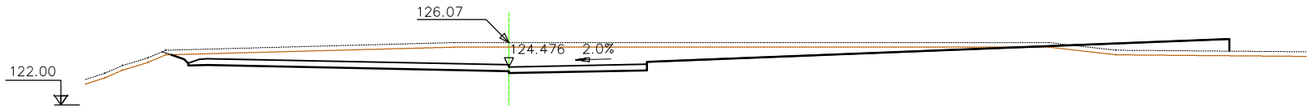

S. FIRME = 12.27 m2.
S. D TIERRA = 50.72 m2.
S. TERRAPLEN = 8.70 m2.
S. VEGETAL = 20.82 m2.

PK 0+040

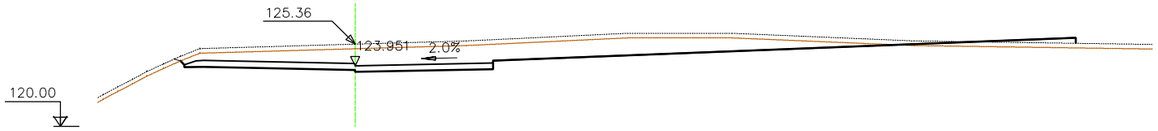

S. FIRME = 8.16 m2.
S. D TIERRA = 47.37 m2.
S. TERRAPLEN = 4.08 m2.
S. VEGETAL = 17.58 m2.

PK 0+020

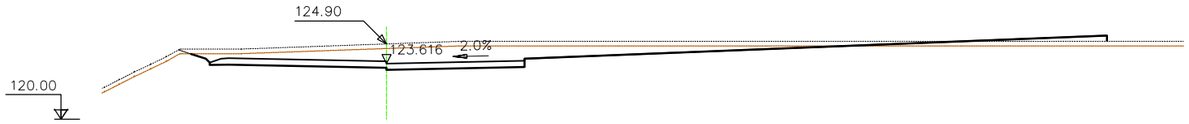

S. FIRME = 8.33 m2.
S. D TIERRA = 32.53 m2.
S. TERRAPLEN = 5.83 m2.
S. VEGETAL = 18.07 m2.

PK 0+000

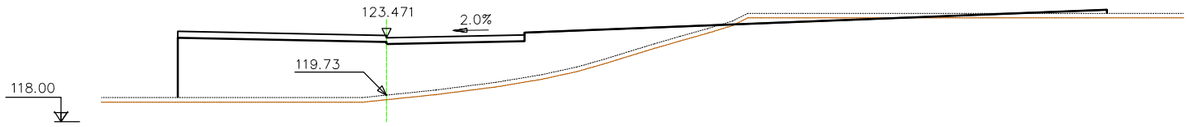

S. FIRME = 9.32 m2.
S. D TIERRA = 2.12 m2.
S. TERRAPLEN = 111.82 m2.
S. VEGETAL = 18.19 m2.

PK 0+220

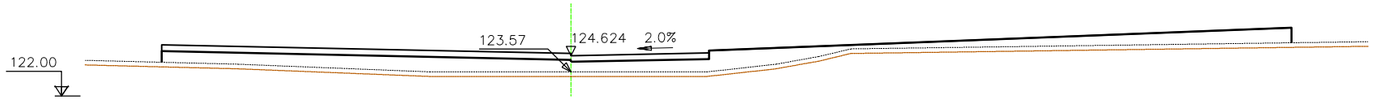

S. FIRME = 14.82 m2.
S. TERRAPLEN = 77.91 m2.
S. VEGETAL = 22.11 m2.

PK 0+200



S. FIRME = 17.20 m2.
S. D TIERRA = 33.53 m2.
S. TERRAPLEN = 57.47 m2.
S. VEGETAL = 23.81 m2.

PK 0+180

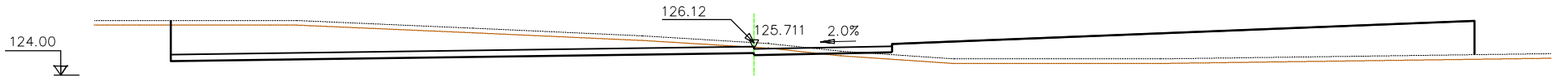

S. FIRME = 19.58 m2.
S. D TIERRA = 60.58 m2.
S. TERRAPLEN = 74.65 m2.
S. VEGETAL = 25.51 m2.

PK 0+160

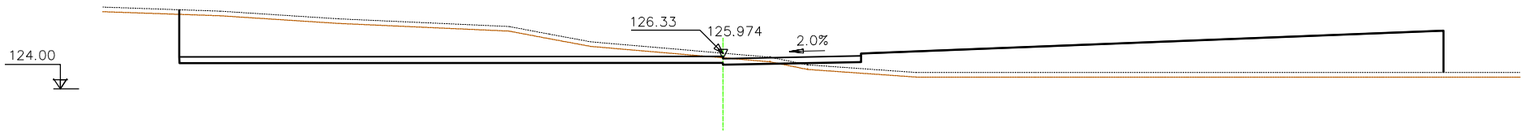

S. FIRME = 18.49 m2.
S. D TIERRA = 71.59 m2.
S. TERRAPLEN = 88.79 m2.
S. VEGETAL = 24.74 m2.

PK 0+140

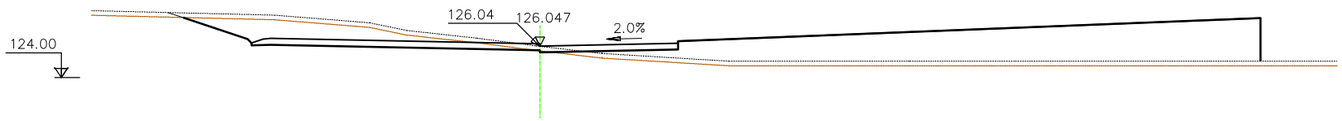

S. FIRME = 11.39 m2.
S. D TIERRA = 20.76 m2.
S. TERRAPLEN = 93.36 m2.
S. VEGETAL = 21.23 m2.

PK 0+120

S. FIRME = 7.86 m2.
S. TERRAPLEN = 102.04 m2.
S. VEGETAL = 17.61 m2.

PARC **DE L'ALBA**
CERDANYOLA DEL VALLÈS
BARCELONA / CATALUNYA

CONSORCI URBANÍSTIC DEL CENTRE DIRECCIONAL DE CERDANYOLA DEL VALLÈS

Ajuntament de Cerdanyola del Vallès

INCASÒL Institut Català del Sòl

Autor del Projecte:

ALBERT NOGUERA i GROS

Projecte:

PROJECTE D'OBRES BÀSIQUES D'URBANITZACIÓ DEL SECTOR PARC DE L'ALBA DE CERDANYOLA DEL VALLÈS

VIST I PLANAT I PLAU:
EL CAP DE SERVEI DE TERRITORI DE L'AJUNTAMENT **DE CERDANYOLA DEL VALLÈS**

VIST I PLANAT I PLAU:
EL CAP DE LA UNITAT DE PLANEJAMENT DE **L'INSTITUT CATALÀ DEL SÒL**

Emplaçament:

CERDANYOLA DEL VALLÈS

Títol del Plànol:

DEFINICIÓ GEOMÈTRICA:
PERFILS TRANSVERSALS

EIX Ep - 6 Full 02 de 02

Escala:
H:1/400
V:

Data: Setembre 2021

Nombre Plànol: 2. 06.1.3

Nom. de fitxer: 06.1.3.DWG

FULL 76 DE 79

PK 0+295.160

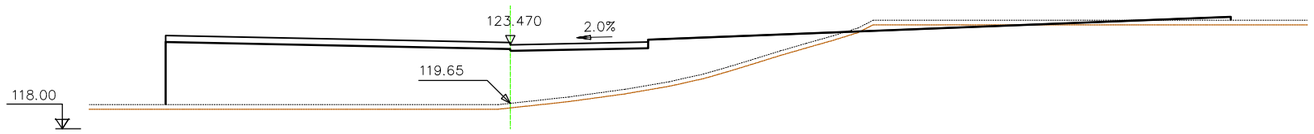

S. FIRME = 13.04 m2.
S. D TIERRA = 2.07 m2.
S. TERRAPLEN = 151.19 m2.
S. VEGETAL = 20.85 m2.

PK 0+280

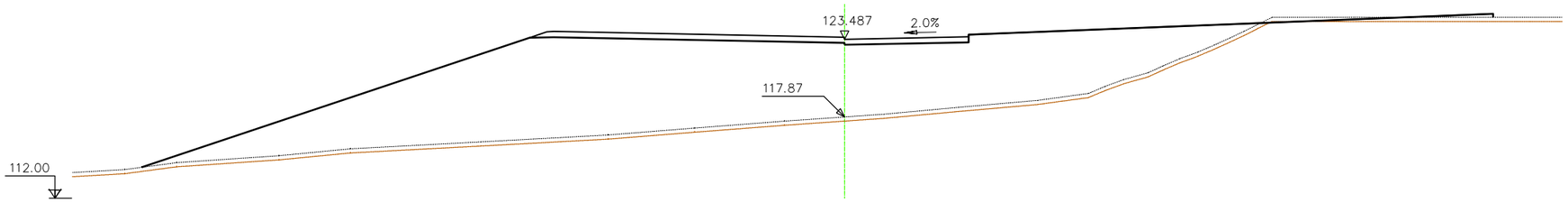

S. FIRME = 12.90 m2.
S. D TIERRA = 0.10 m2.
S. TERRAPLEN = 391.92 m2.
S. VEGETAL = 29.39 m2.

PK 0+260

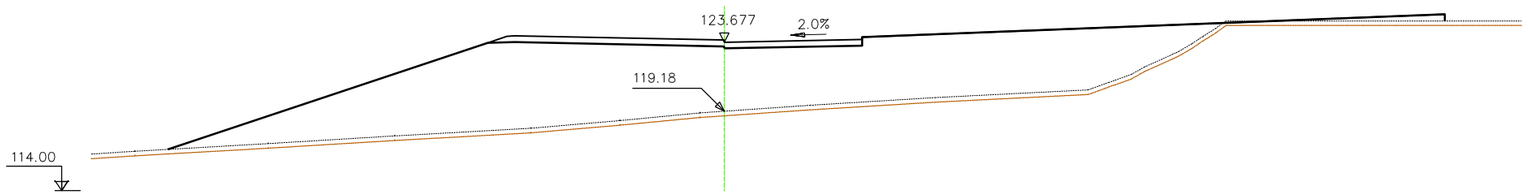

S. FIRME = 9.79 m2.
S. TERRAPLEN = 280.41 m2.
S. VEGETAL = 24.99 m2.

PK 0+240

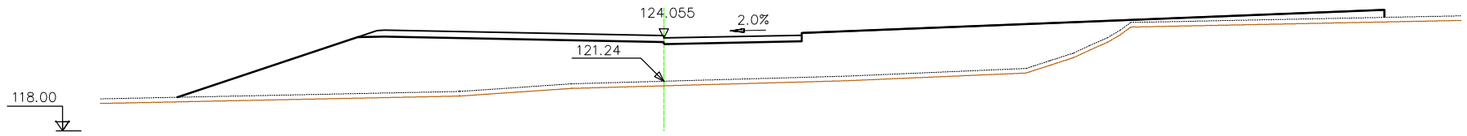

S. FIRME = 11.70 m2.
S. TERRAPLEN = 190.14 m2.
S. VEGETAL = 23.63 m2.

PK 0+120

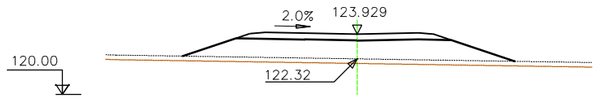

S. FIRME = 5.24 m2.
S. TERRAPLEN = 28.86 m2.
S. VEGETAL = 6.51 m2.

PK 0+100

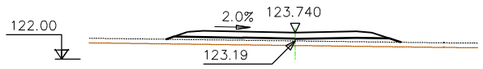

S. FIRME = 5.24 m2.
S. TERRAPLEN = 7.35 m2.
S. VEGETAL = 4.60 m2.

PK 0+080

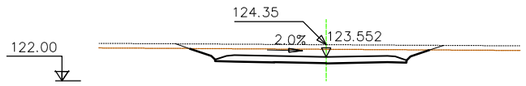

S. FIRME = 4.91 m2.
S. D TIERRA = 11.63 m2.
S. VEGETAL = 4.98 m2.

PK 0+060

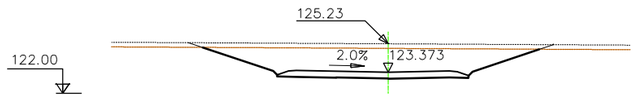

S. FIRME = 4.91 m2.
S. D TIERRA = 31.57 m2.
S. VEGETAL = 6.88 m2.

PK 0+040

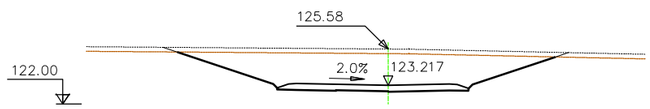

S. FIRME = 4.91 m2.
S. D TIERRA = 42.81 m2.
S. VEGETAL = 7.67 m2.

PK 0+020

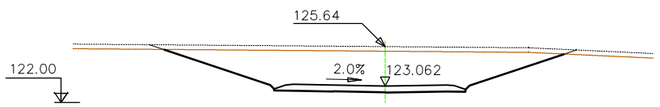

S. FIRME = 4.91 m2.
S. D TIERRA = 49.03 m2.
S. VEGETAL = 8.10 m2.

PK 0+000

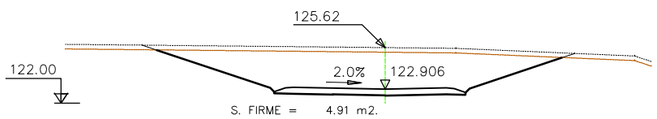

S. FIRME = 4.91 m2.
S. D TIERRA = 51.78 m2.
S. VEGETAL = 8.21 m2.

PK 0+260

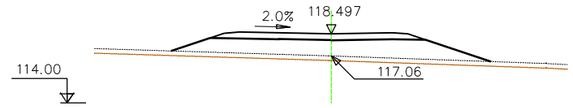

S. FIRME = 5.24 m2.
S. TERRAPLEN = 25.08 m2.
S. VEGETAL = 6.26 m2.

PK 0+240

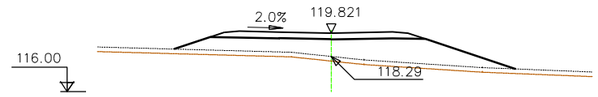

S. FIRME = 5.24 m2.
S. TERRAPLEN = 28.57 m2.
S. VEGETAL = 6.68 m2.

PK 0+220

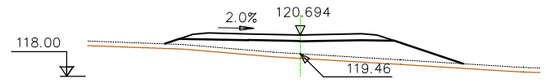

S. FIRME = 5.24 m2.
S. TERRAPLEN = 19.96 m2.
S. VEGETAL = 5.85 m2.

PK 0+200

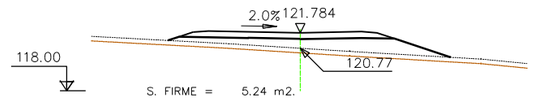

S. FIRME = 5.24 m2.
S. TERRAPLEN = 16.00 m2.
S. VEGETAL = 5.53 m2.

PK 0+180

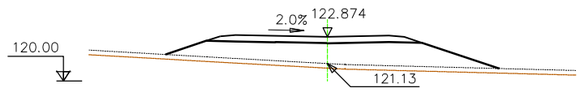

S. FIRME = 5.24 m2.
S. TERRAPLEN = 30.35 m2.
S. VEGETAL = 6.53 m2.

PK 0+160

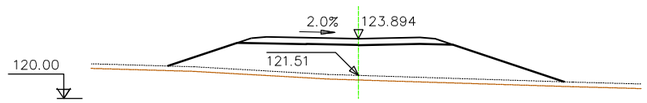

S. FIRME = 5.24 m2.
S. TERRAPLEN = 47.41 m2.
S. VEGETAL = 7.76 m2.

PK 0+140

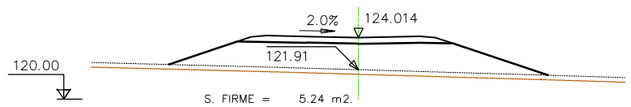

S. FIRME = 5.24 m2.
S. TERRAPLEN = 41.23 m2.
S. VEGETAL = 7.44 m2.

PK 0+343.678

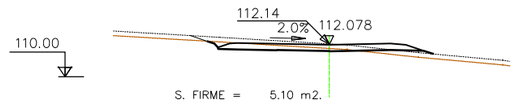

S. FIRME = 5.10 m2.
S. D TIERRA = 2.58 m2.
S. TERRAPLEN = 1.33 m2.
S. VEGETAL = 4.60 m2.

PK 0+340

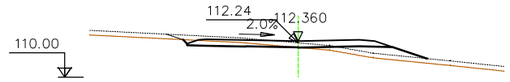

S. FIRME = 5.10 m2.
S. D TIERRA = 1.51 m2.
S. TERRAPLEN = 3.88 m2.
S. VEGETAL = 4.95 m2.

PK 0+320

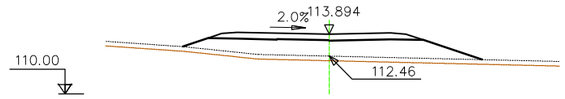

S. FIRME = 5.24 m2.
S. TERRAPLEN = 23.29 m2.
S. VEGETAL = 5.87 m2.

PK 0+300

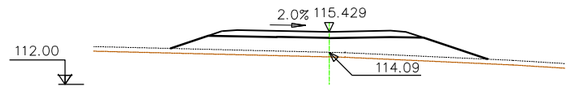

S. FIRME = 5.24 m2.
S. TERRAPLEN = 23.68 m2.
S. VEGETAL = 6.22 m2.

PK 0+280

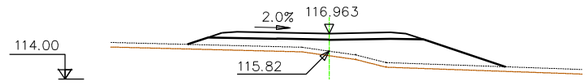

S. FIRME = 5.24 m2.
S. TERRAPLEN = 22.91 m2.
S. VEGETAL = 6.22 m2.

PARC **DE L'ALBA**
CERDANYOLA DEL VALLÈS
BARCELONA / CATALUNYA

CONSORCI URBANÍSTIC
DEL CENTRE DIRECCIONAL
DE CERDANYOLA DEL VALLÈS

Ajuntament de Cerdanyola del Vallès

INCASÒL institut Català del Sòl

Autor del Projecte:

ALBERT NOGUERA i GROS

Projecte:

PROJECTE D'OBRES BÀSIQUES D'URBANITZACIÓ DEL SECTOR
PARC DE L'ALBA DE CERDANYOLA DEL VALLÈS

VIST I PLAMVIST I PLAU:
EL CAP DE SERVEI DE TERRITORI DE L'AJUNTAMENT DE CERDANYOLA DEL VALLÈS

VIST I PLAMVIST I PLAU:
EL CAP DE LA UNITAT DE PLANEJAMENT DE L'INSTITUT CATALÀ DEL SÒL

Emplaçament:

CERDANYOLA DEL VALLÈS

Títol del Plànol:

DEFINICIÓ GEOMÈTRICA:
PERFILS TRANSVERSALS
EIX Ep - b

Escala:
H:1/400
V:

Data: Setembre 2021

Nombre Plànol: 2. 06.1.3

Nom. de fitxer: 06.1.3.DWG

FULL 78 DE 79

PK 0+080

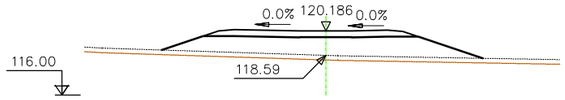

S. FIRME = 5.24 m2.
S. TERRAPLEN = 26.85 m2.
S. VEGETAL = 6.30 m2.

PK 0+060

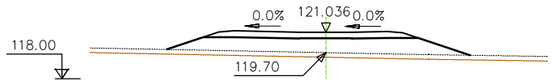

S. FIRME = 5.24 m2.
S. TERRAPLEN = 21.95 m2.
S. VEGETAL = 5.95 m2.

PK 0+040

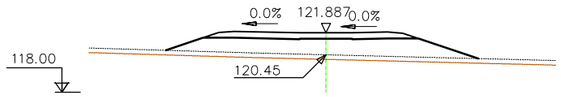

S. FIRME = 5.24 m2.
S. TERRAPLEN = 24.15 m2.
S. VEGETAL = 6.13 m2.

PK 0+020

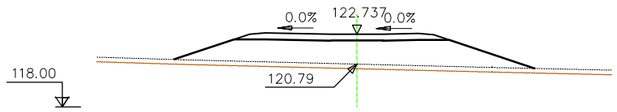

S. FIRME = 5.24 m2.
S. TERRAPLEN = 36.40 m2.
S. VEGETAL = 7.07 m2.

PK 0+000

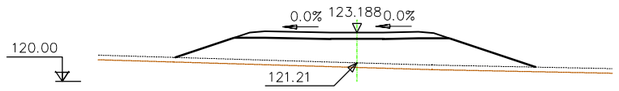

S. FIRME = 5.24 m2.
S. TERRAPLEN = 36.74 m2.
S. VEGETAL = 7.06 m2.

PK 0+105.297

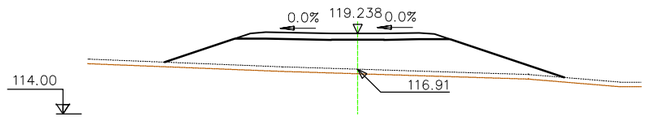

S. FIRME = 5.24 m2.
S. TERRAPLEN = 46.26 m2.
S. VEGETAL = 7.83 m2.

PK 0+100

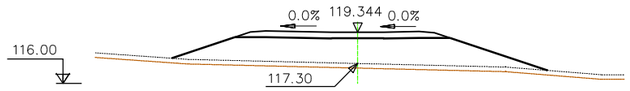

S. FIRME = 5.24 m2.
S. TERRAPLEN = 39.05 m2.
S. VEGETAL = 7.35 m2.

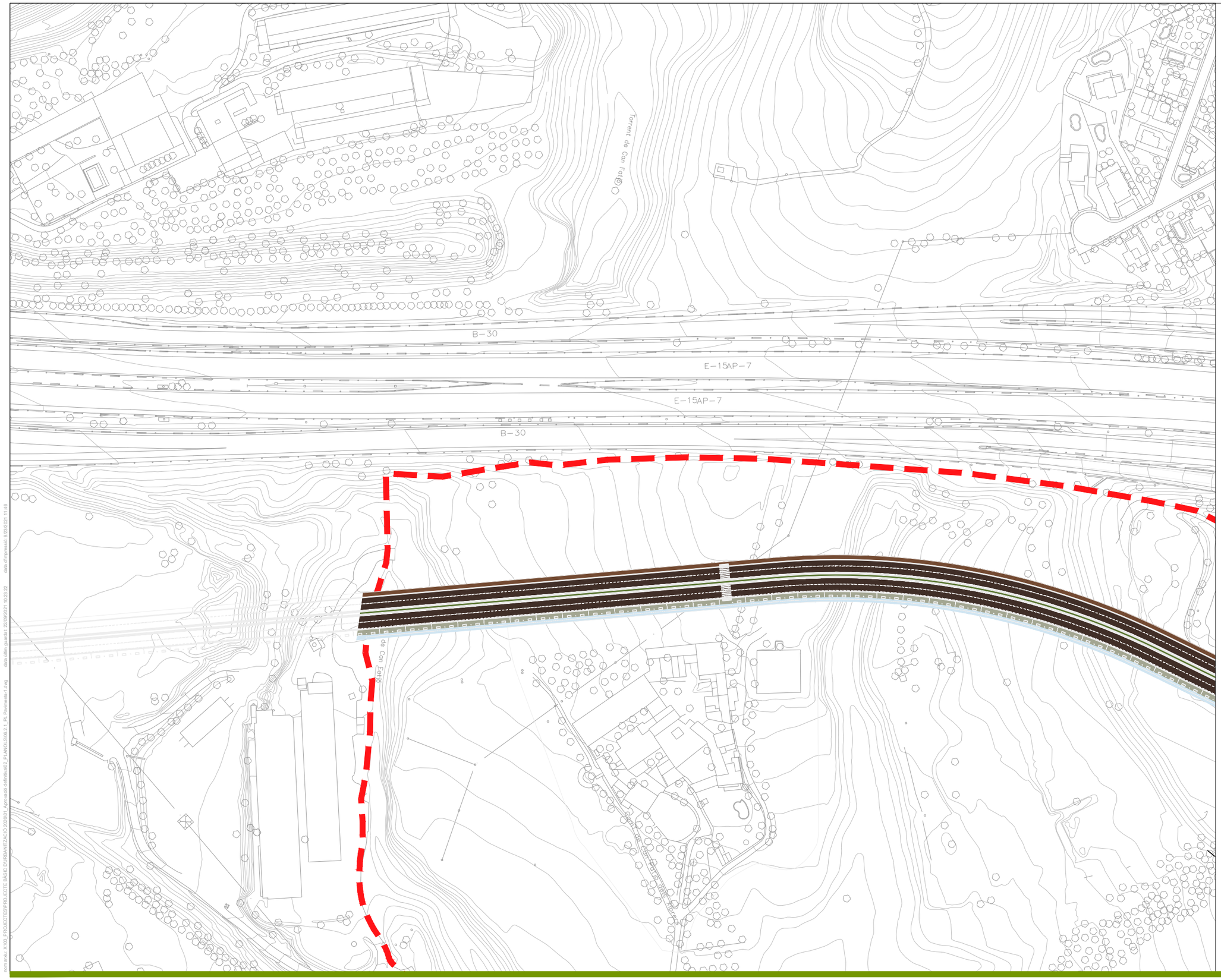

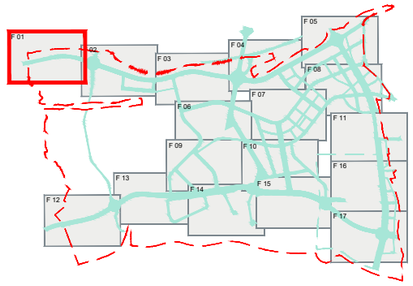

LLEGENDA

- Asfalt calçada Trànsit T1
- Asfalt calçada Trànsit T2
- Asfalt calçada Trànsit T3
- Asfalt calçada Trànsit T4
- Gual elevat asfalt
- Panot quatre pastilles vorera
- Microaglomerat (Rambla Castell)
- Formigó carril bici
- Formigó carril d'aparcament
- Llamborda
- Llosa prefabricada de formigó Av Gorgs
- Sauló estabilitzat
- Parterre Rambla del Castell
- Parterre jardineria
- Paviment definit al projecte de parcs urbans
- Carrers Executats

nom arxiu: X:\03_PROJECTES\PROJECTE BÀSIC D'URBANITZACIÓ 2020\01_Aprovació definitiva\02_PLANOLS\06.2.1_PL Paviments-1.dwg data últim guardat: 22/09/2021 10:23:22 data d'impressió: 9/23/2021 11:46

PARC DE L'ALBA
CERDANYOLA DEL VALLÈS
BARCELONA / CATALUNYA

CONSORCI URBANÍSTIC
DEL CENTRE DIRECCIONAL
DE CERDANYOLA DEL VALLÈS

Ajuntament de Cerdanyola del Vallès

INCASÒL Institut Català del Sòl

Autor del Projecte:
ALBERT NOGUERA i GROS

Projecte:
PROJECTE D'OBRES D'URBANITZACIÓ DEL SECTOR
PARC DE L'ALBA DE CERDANYOLA DEL VALLÉS

VIST I PLAUVIST I PLAU:
EL CAP DE SERVEI DE TERRITORI DE L'AJUNTAMENT DE CERDANYOLA DEL VALLÈS

VIST I PLAUVIST I PLAU:
EL CAP DE LA UNITAT DE PLANEJAMENT DE L'INSTITUT CATALÀ DEL SÒL

Emplaçament:
CERDANYOLA DEL VALLÈS

Títol del Plànol:
PAVIMENTS
PLANTA

Escala:
DIN A1 1/2500
DIN A3 1/5000

Data:
Setembre 2021

Nombre Plànol
2. 06.2.1

Nom. de fitxer:
06.2.1.DWG

FULL 01 DE 17

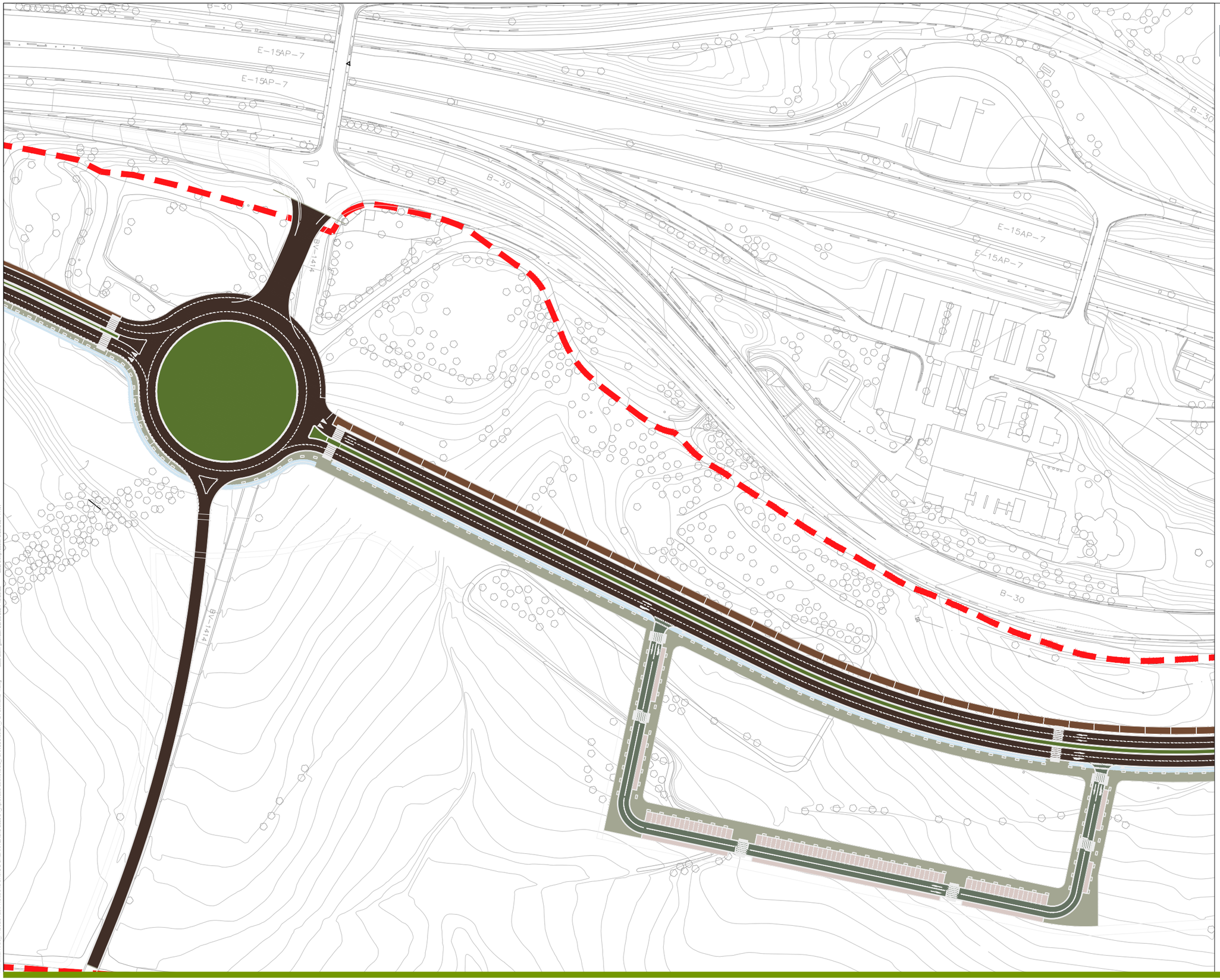

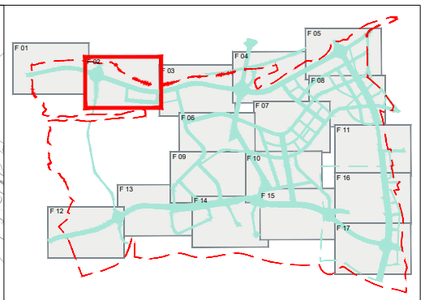

LLEGENDA

- Asfalt calçada Trànsit T1
- Asfalt calçada Trànsit T2
- Asfalt calçada Trànsit T3
- Asfalt calçada Trànsit T4
- Gual elevat asfalt
- Panot quatre pastilles vorera
- Microaglomerat (Rambla Castell)
- Formigó carril bici
- Formigó carril d'aparcament
- Llamborda
- Llosa prefabricada de formigó Av Gorgs
- Sauló estabilitzat
- Parterre Rambla del Castell
- Parterre jardineria
- Paviment definit al projecte de parcs urbans
- Carrers Executats

PARC **DE L'ALBA**
CERDANYOLA DEL VALLÈS
BARCELONA / CATALUNYA

CONSORCI URBANÍSTIC DEL CENTRE DIRECCIONAL DE CERDANYOLA DEL VALLÈS

Ajuntament de Cerdanyola del Vallès

INCASÒL Institut Català del Sòl

Autor del Projecte:

ALBERT NOGUERA i GROS

Projecte:

PROJECTE D'OBRES D'URBANITZACIÓ DEL SECTOR PARC DE L'ALBA DE CERDANYOLA DEL VALLÈS

VIST I PLAU/VIST I PLAU:
EL CAP DE SERVEI DE TERRITORI DE L'AJUNTAMENT DE CERDANYOLA DEL VALLÈS

VIST I PLAU/VIST I PLAU:
EL CAP DE LA UNITAT DE PLANEJAMENT DE L'INSTITUT CATALÀ DEL SÒL

Emplaçament:

CERDANYOLA DEL VALLÈS

Títol del Plànol:

PAVIMENTS
PLANTA

Escala:	Data:	Nombre Plànol
DIN A1 1/2.500 DIN A3 1/5.000	Setembre 2021	2.06.2.1
	Nom. de fitxer: 06.2.1.DWG	FULL 02 DE 17

nom arxiu: X:\03_PROJECTES\PROJECTE BÀSIC D'URBANITZACIÓ 2020\01. Aprovació definitiva\02. PLANOS\06.2.1. PL Paviments-1.dwg data últim guardat: 22/09/2021 10:23:22 data d'impressió: 9/23/2021 11:47

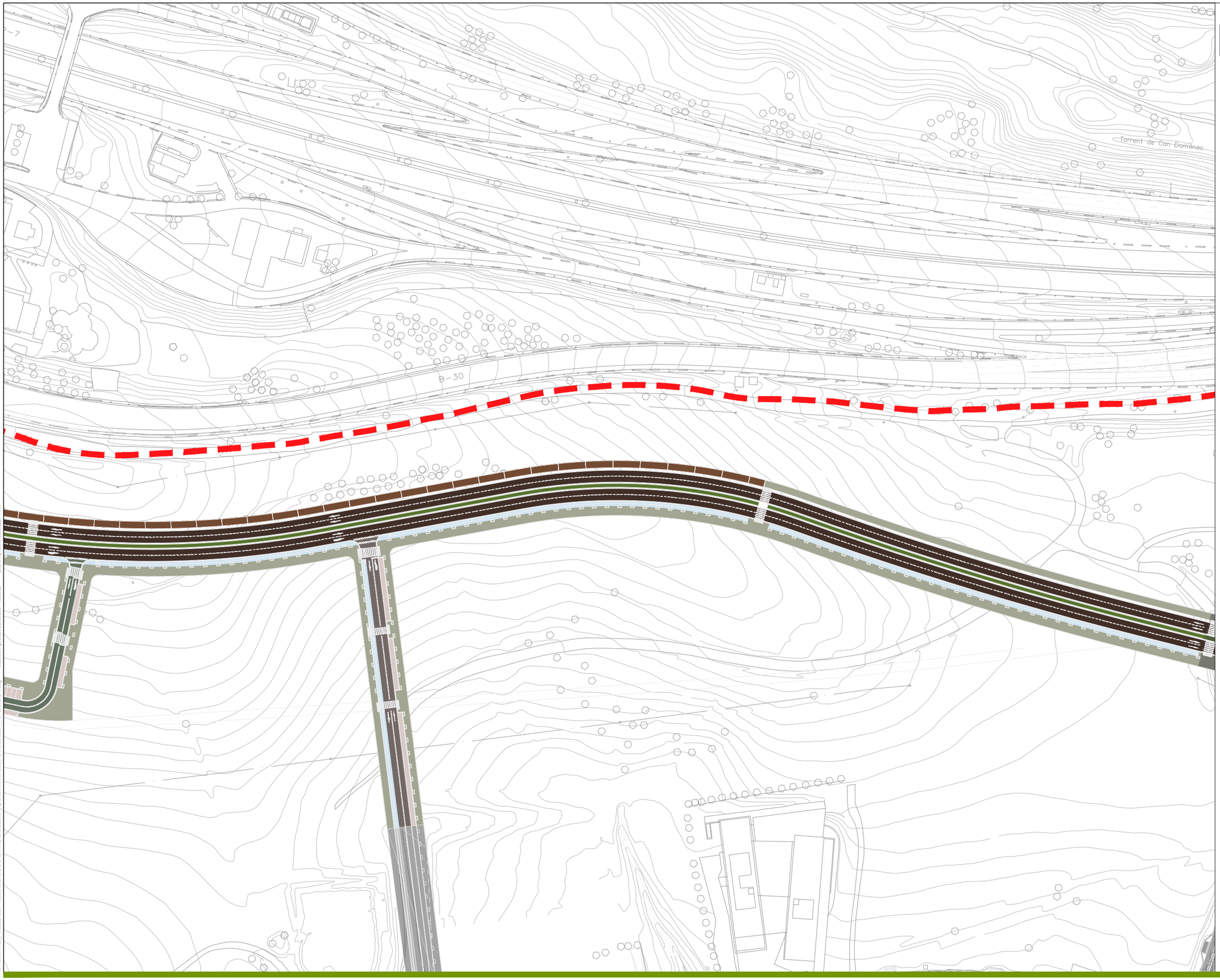

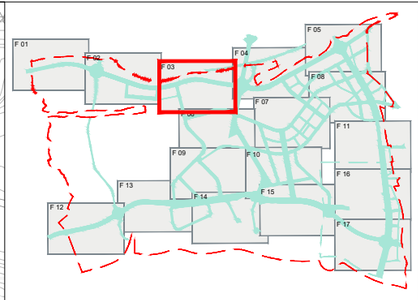

LLEGENDA

- Asfalt calçada Trànsit T1
- Asfalt calçada Trànsit T2
- Asfalt calçada Trànsit T3
- Asfalt calçada Trànsit T4
- Gual elevat asfalt
- Panot quatre pastilles vorera
- Microaglomerat (Rambla Castell)
- Formigó carril bici
- Formigó carril d'aparcament
- Llamborda
- Llosa prefabricada de formigó Av Gorgs
- Sauló estabilitzat
- Parterre Rambla del Castell
- Parterre jardineria
- Paviment definit al projecte de parcs urbans
- Carrers Executats

nom arxiu: X:\03_PROJECTES\PROJECTE BÀSIC D'URBANITZACIÓ 2020\01_Aprovació definitiva\02_PLANOLS\06.2.1_PL Paviments-1.dwg data últim guardat: 22/09/2021 10:23:22 data d'impressió: 9/23/2021 11:47

PARC **DE L'ALBA**
CERDANYOLA DEL VALLÈS
BARCELONA / CATALUNYA

CONSORCI URBANÍSTIC
DEL CENTRE DIRECCIONAL
DE CERDANYOLA DEL VALLÈS

Ajuntament de Cerdanyola del Vallès

INCASÒL Institut Català del Sòl

Autor del Projecte:
ALBERT NOGUERA i GROS

Projecte:
PROJECTE D'OBRES D'URBANITZACIÓ DEL SECTOR
PARC DE L'ALBA DE CERDANYOLA DEL VALLÈS

VIST I PLAUVIST I PLAU: EL CAP DE SERVEI DE TERRITORI DE L'AJUNTAMENT DE CERDANYOLA DEL VALLÈS

VIST I PLAUVIST I PLAU: EL CAP DE LA UNITAT DE PLANEJAMENT DE L'INSTITUT CATALÀ DEL SÒL

Emplaçament:
CERDANYOLA DEL VALLÈS

Títol del Plànol:
PAVIMENTS
PLANTA

Escala:
DIN A1 1/2.500
DIN A3 1/5.000

Data: Setembre 2021

Nombre Plànol: 2.06.2.1

Nom. de fitxer: 06.2.1.DWG

FULL 3 DE 10

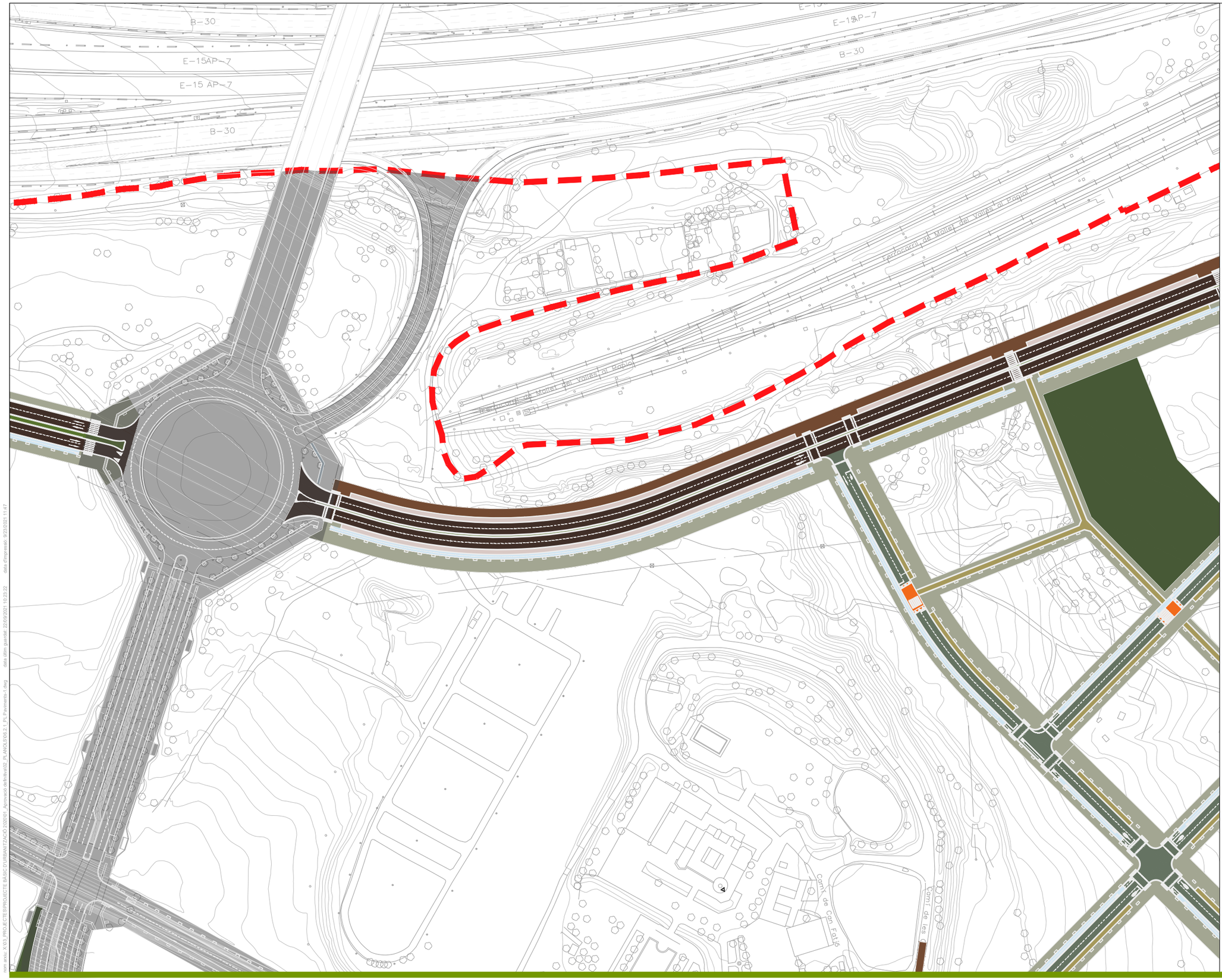

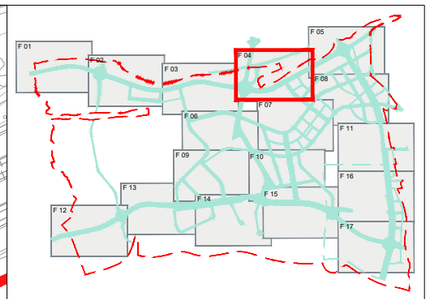

LLEGENDA

- Asfalt calçada Trànsit T1
- Asfalt calçada Trànsit T2
- Asfalt calçada Trànsit T3
- Asfalt calçada Trànsit T4
- Gual elevat asfalt
- Panot quatre pastilles vorera
- Microaglomerat (Rambla Castell)
- Formigó carril bici
- Formigó carril d'aparcament
- Llamborda
- Llosa prefabricada de formigó Av Gorgs
- Sauló estabilitzat
- Parterre Rambla del Castell
- Parterre jardineria
- Paviment definit al projecte de parcs urbans
- Carrers Executats

PARC **DE L'ALBA**
CERDANYOLA DEL VALLÈS
BARCELONA / CATALUNYA

CONSORCI URBANÍSTIC DEL CENTRE DIRECCIONAL DE CERDANYOLA DEL VALLÈS

Ajuntament de Cerdanyola del Vallès

INCASÒL Institut Català del Sòl

Autor del Projecte:

ALBERT NOGUERA i GROS

Projecte:

PROJECTE D'OBRES D'URBANITZACIÓ DEL SECTOR
PARC DE L'ALBA DE CERDANYOLA DEL VALLÉS

VIST I PLAU/VIST I PLAU:
EL CAP DE SERVEI DE TERRITORI DE L'AJUNTAMENT DE CERDANYOLA DEL VALLÈS

VIST I PLAU/VIST I PLAU:
EL CAP DE LA UNITAT DE PLANEJAMENT DE L'INSTITUT CATALÀ DEL SÒL

Emplaçament:

CERDANYOLA DEL VALLÈS

Títol del Plànol:

PAVIMENTS
PLANTA

Escala:	Data:	Nombre Plànol
DIN A1 1/2.500 DIN A3 1/5.000	Setembre 2021	2.06.2.1
	Nom. de fitxer:	
	06.2.1.DWG	FULL 4 DE 17

nom arxiu: X:\03_PROJECTE\PROJECTE BÀSIC D'URBANITZACIÓ 2020\01_Aprovació definitiva\02_PLANOLS\06.2.1_PL Paviments-1.dwg data últim guardat: 22/09/2021 10:23:22 data d'impressió: 9/23/2021 11:47

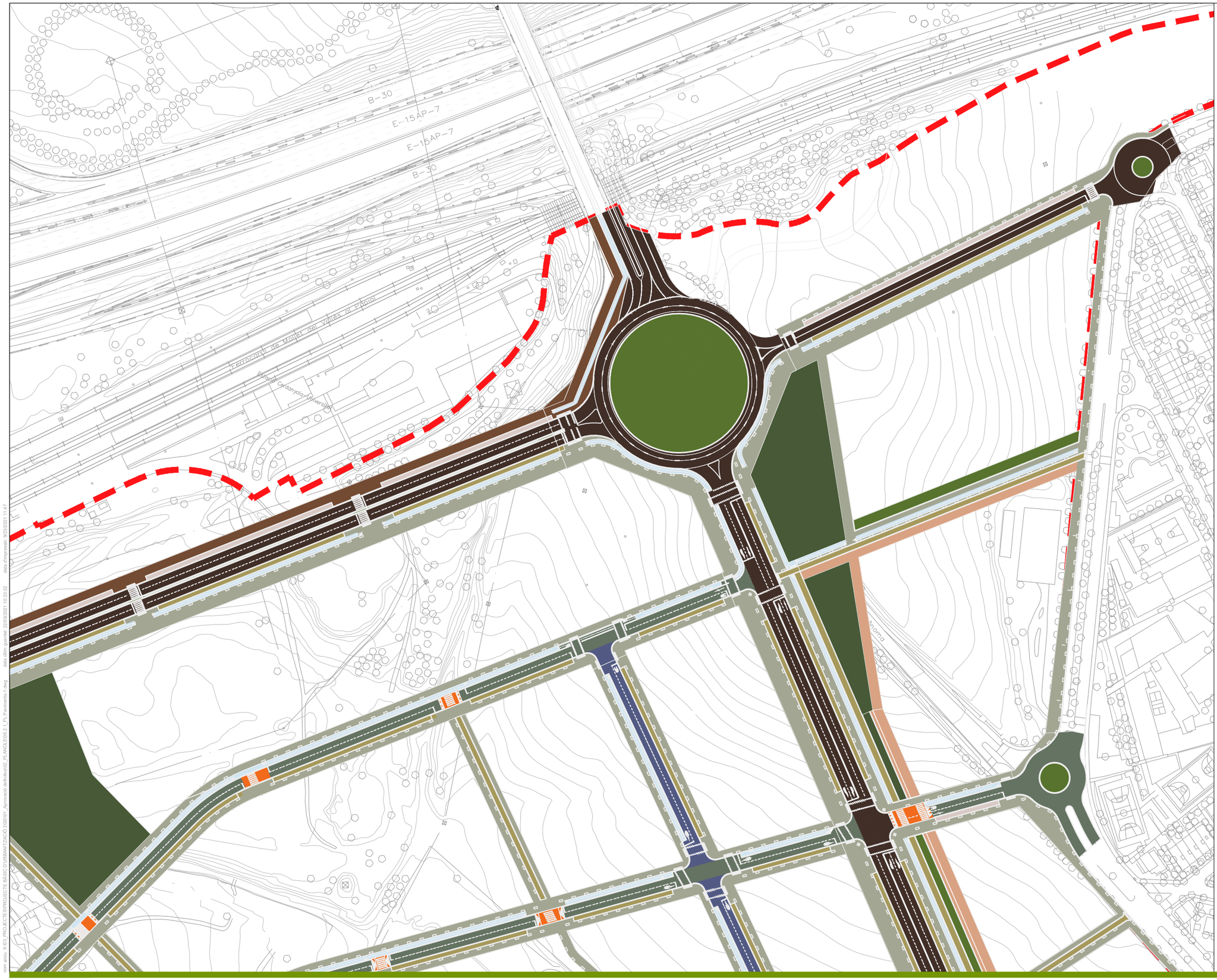

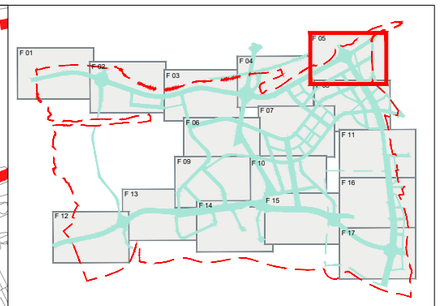

LLEGENDA

- Asfalt calçada Trànsit T1
- Asfalt calçada Trànsit T2
- Asfalt calçada Trànsit T3
- Asfalt calçada Trànsit T4
- Gual elevat asfalt
- Panot quatre pastilles vorera
- Microaglomerat (Rambla Castell)
- Formigó carril bici
- Formigó carril d'aparcament
- Llamborda
- Llosa prefabricada de formigó Av Gorgs
- Sauló estabilitzat
- Parterre Rambla del Castell
- Parterre jardineria
- Paviment definit al projecte de parcs urbans
- Carrers Executats

PARC **DE L'ALBA**
CERDANYOLA DEL VALLÈS
BARCELONA / CATALUNYA

CONSORCI URBANÍSTIC DEL CENTRE DIRECCIONAL DE CERDANYOLA DEL VALLÈS

Ajuntament de Cerdanyola del Vallès

INCASÒL Institut Català del Sòl

Autor del Projecte:

ALBERT NOGUERA i GROS

Projecte:

PROJECTE D'OBRES D'URBANITZACIÓ DEL SECTOR
PARC DE L'ALBA DE CERDANYOLA DEL VALLÉS

VIST I PLAU/VIST I PLAU:
EL CAP DE SERVEI DE TERRITORI DE L'AJUNTAMENT DE CERDANYOLA DEL VALLÈS

VIST I PLAU/VIST I PLAU:
EL CAP DE LA UNITAT DE PLANEJAMENT DE L'INSTITUT CATALÀ DEL SÒL

Emplaçament:

CERDANYOLA DEL VALLÈS

Títol del Plànol:

PAVIMENTS
PLANTA

Escala:
DIN A1 1/2.500
DIN A3 1/5.000

Data: Setembre 2021

Nombre Plànol: 2.06.2.1

Nom. de fitxer: 06.2.1.DWG

FULL 5 DE 17

nom arxiu: X:\03_PROJECTE\PROJECTE BÀSIC D'URBANITZACIÓ 2020\01_Aprovació definitiva\02_PLANOLS\06.2.1_PL Paviments-1.dwg data últim guardat: 22/09/2021 10:23:22 data d'impressió: 9/23/2021 11:47

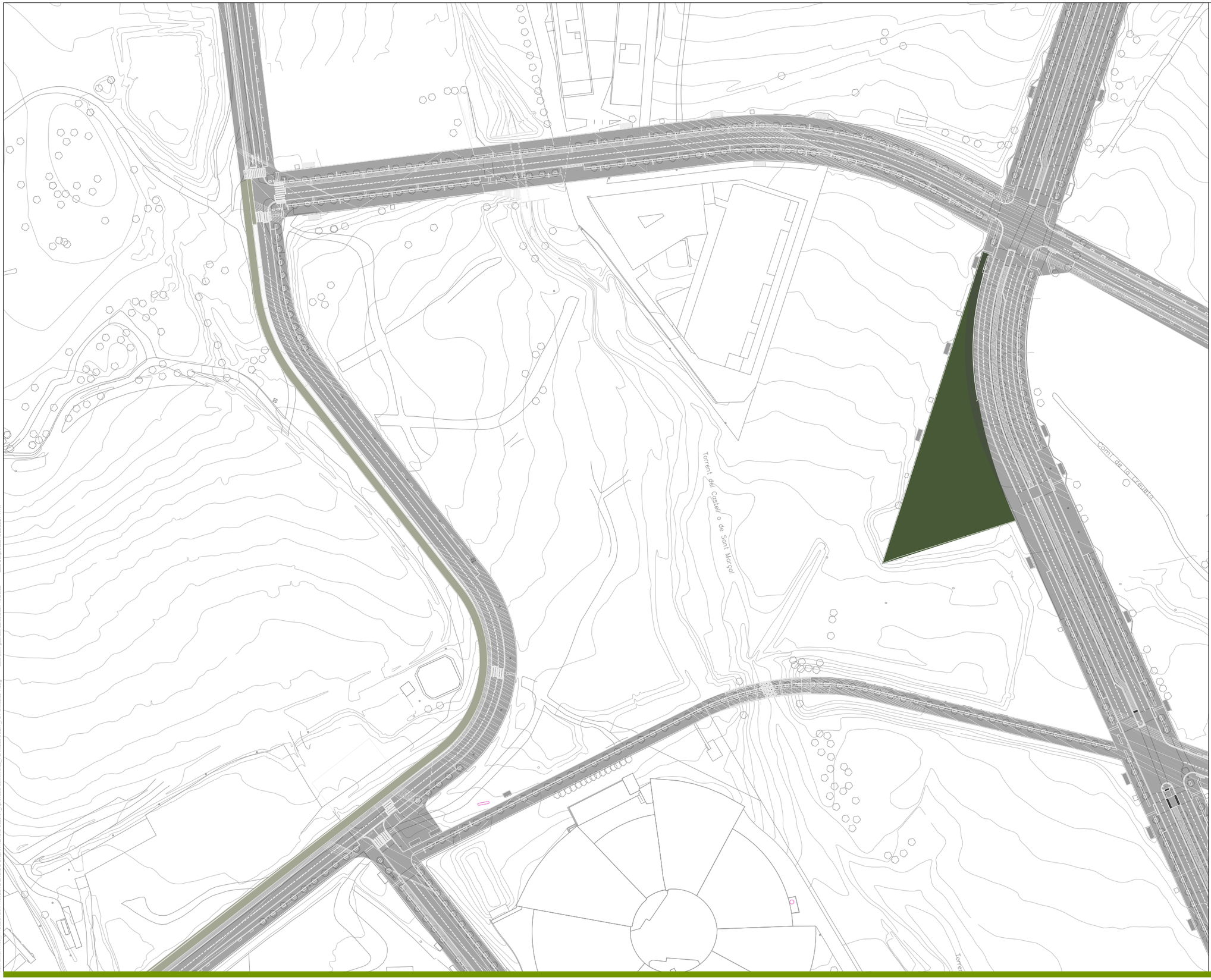

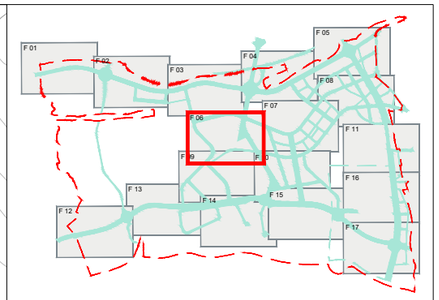

LLEGENDA

- Asfalt calçada Trànsit T1
- Asfalt calçada Trànsit T2
- Asfalt calçada Trànsit T3
- Asfalt calçada Trànsit T4
- Gual elevat asfalt
- Panot quatre pastilles vorera
- Microaglomerat (Rambla Castell)
- Formigó carril bici
- Formigó carril d'aparcament
- Llamborda
- Llosa prefabricada de formigó Av Gorgs
- Sauló estabilitzat
- Parterre Rambla del Castell
- Parterre jardineria
- Paviment definit al projecte de parcs urbans
- Carrers Executats

nom arxiu: X:\03_PROJECTES\PROJECTE BÀSIC D'URBANITZACIÓ 2020\01_Aprovació definitiva\02_PLANOLS\06.2.1_Pl. Paviments-1.dwg data últim guardat: 22/09/2021 10:23:22 data d'impressió: 9/23/2021 11:47

PARC **DE L'ALBA**
CERDANYOLA DEL VALLÈS
BARCELONA / CATALUNYA

CONSORCI URBANÍSTIC DEL CENTRE DIRECCIONAL DE CERDANYOLA DEL VALLÈS

Ajuntament de Cerdanyola del Vallès

INCASÒL Institut Català del Sòl

Autor del Projecte:

ALBERT NOGUERA i GROS

Projecte:

PROJECTE D'OBRES D'URBANITZACIÓ DEL SECTOR
PARC DE L'ALBA DE CERDANYOLA DEL VALLÈS

VIST I PLAUVIST I PLAU:
EL CAP DE SERVEI DE TERRITORI DE L'AJUNTAMENT **DE CERDANYOLA DEL VALLÈS**

VIST I PLAUVIST I PLAU:
EL CAP DE LA UNITAT DE PLANEJAMENT DE **L'INSTITUT CATALÀ DEL SÒL**

Emplaçament:

CERDANYOLA DEL VALLÈS

Títol del Plànol:

PAVIMENTS
PLANTA

Escala:	Data:	Nombre Plànol
DIN A1 1/2.500 DIN A3 1/5.000	Setembre 2021	2.06.2.1
	Nom. de fitxer: 06.2.1.DWG	FULL 6 DE 17

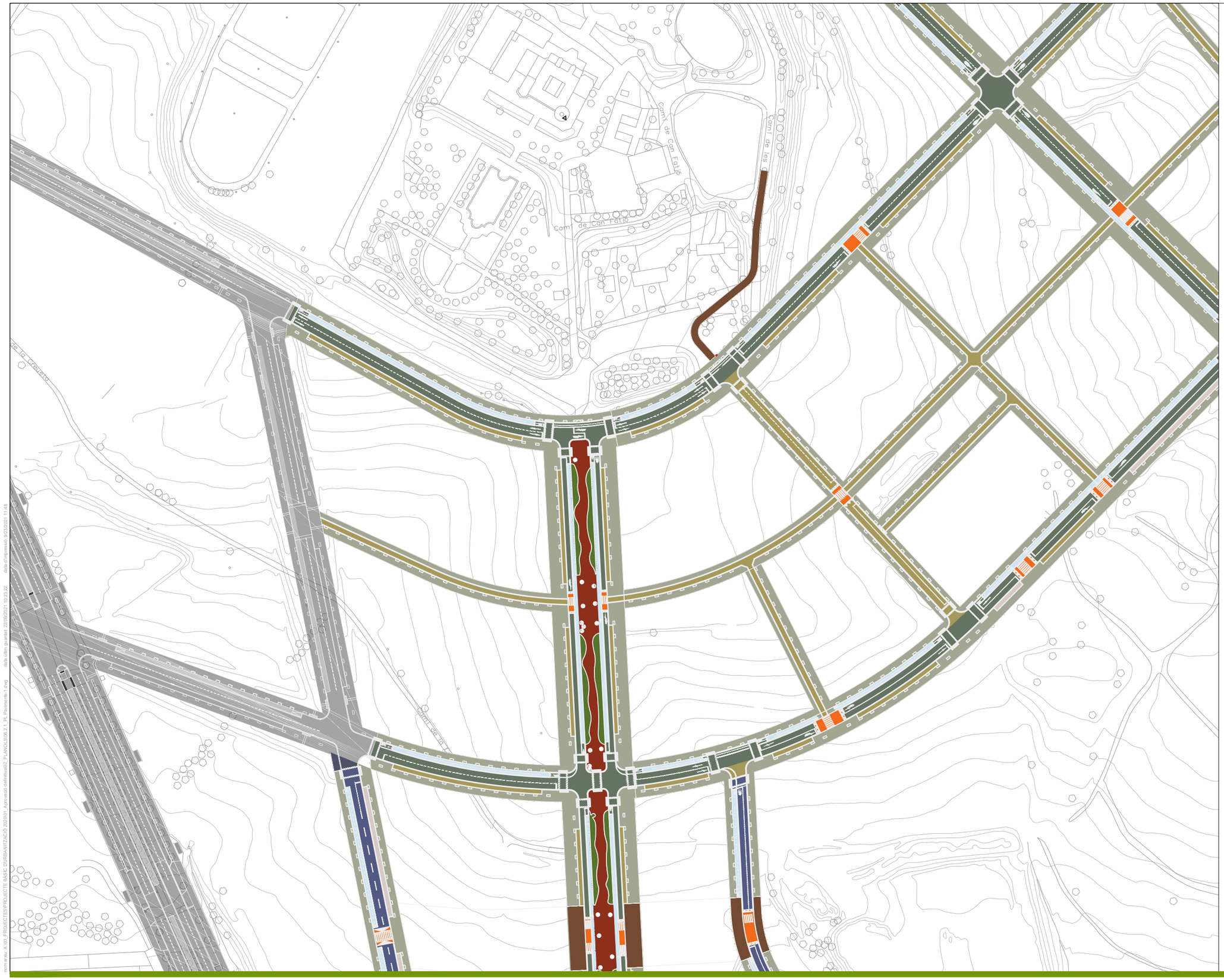

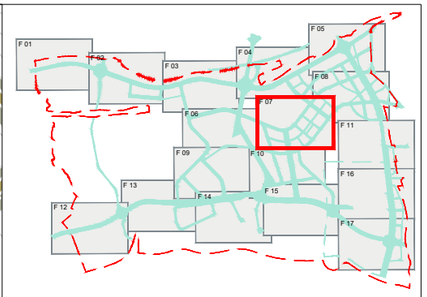

LLEGENDA

- Asfalt calçada Trànsit T1
- Asfalt calçada Trànsit T2
- Asfalt calçada Trànsit T3
- Asfalt calçada Trànsit T4
- Gual elevat asfalt
- Panot quatre pastilles vorera
- Microaglomerat (Rambla Castell)
- Formigó carril bici
- Formigó carril d'aparcament
- Llamborda
- Llosa prefabricada de formigó Av Gorgs
- Sauló estabilitzat
- Parterre Rambla del Castell
- Parterre jardineria
- Paviment definit al projecte de parcs urbans
- Carrers Executats

PARC **DE L'ALBA**
CERDANYOLA DEL VALLÈS
BARCELONA / CATALUNYA

CONSORCI URBANÍSTIC DEL CENTRE DIRECCIONAL DE CERDANYOLA DEL VALLÈS

Ajuntament de Cerdanyola del Vallès

INCASÒL Institut Català del Sòl

Autor del Projecte:

ALBERT NOGUERA i GROS

Projecte:

PROJECTE D'OBRES D'URBANITZACIÓ DEL SECTOR
PARC DE L'ALBA DE CERDANYOLA DEL VALLÈS

VIST I PLAU/VIST I PLAU:
EL CAP DE SERVEI DE TERRITORI DE L'AJUNTAMENT **DE CERDANYOLA DEL VALLÈS**

VIST I PLAU/VIST I PLAU:
EL CAP DE LA UNITAT **DE PLANEJAMENT DE L'INSTITUT CATALÀ DEL SÒL**

Emplaçament:

CERDANYOLA DEL VALLÈS

Títol del Plànol:

PAVIMENTS
PLANTA

Escala:
DIN A1 1/2.500
DIN A3 1/5.000

Data: Setembre 2021

Nombre Plànol: 2.06.2.1

Nom. de fitxer: 06.2.1.DWG

FULL 07 DE 17

nom arxiu: X:\03_PROJECTES\PROJECTE BÀSIC D'URBANITZACIÓ 2020\01_Aprovació definitiva\02_PLANOS\06.2.1_PL Paviments-1.dwg data últim guardat: 22/09/2021 10:23:22 data d'impressió: 02/02/2021 11:48

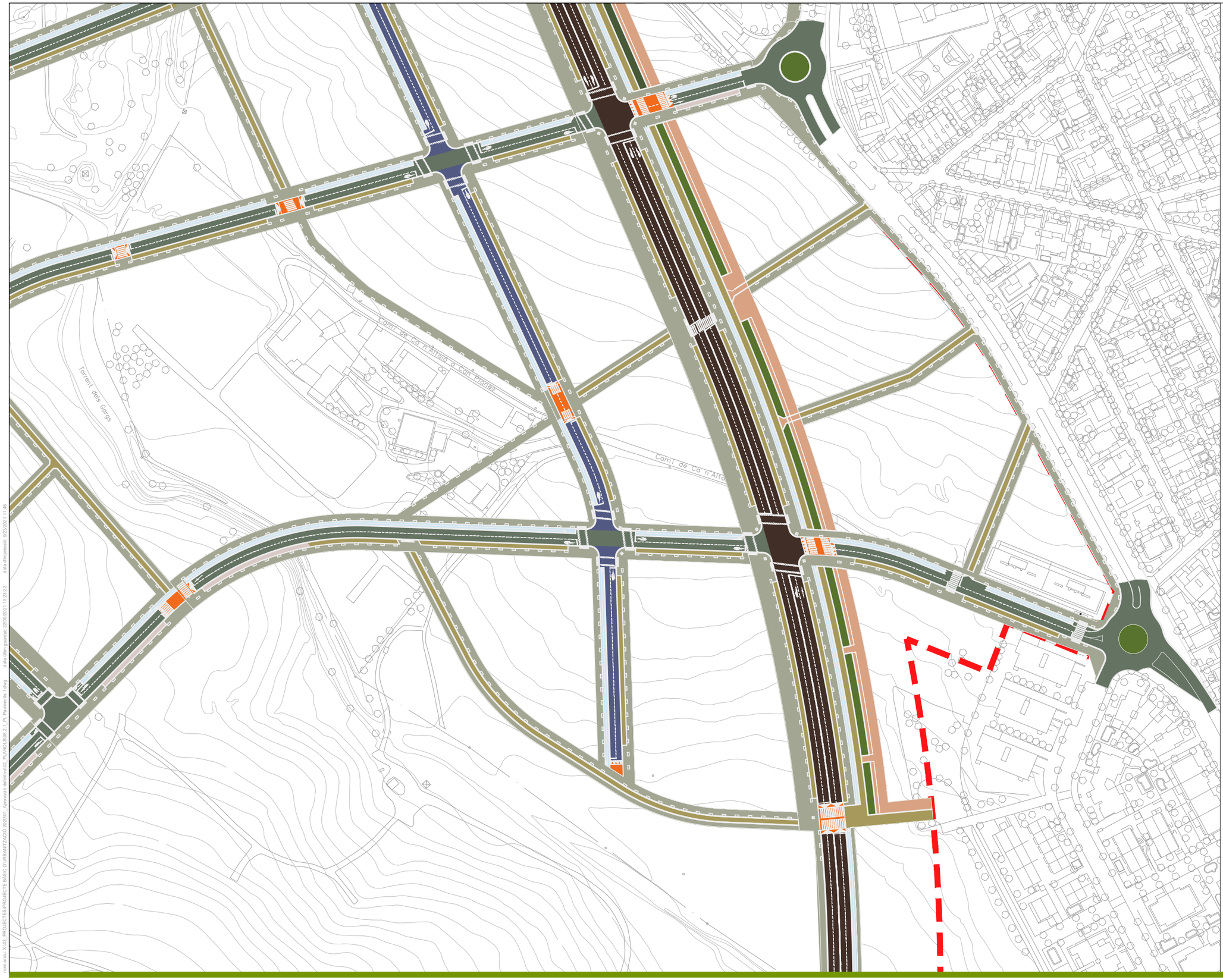

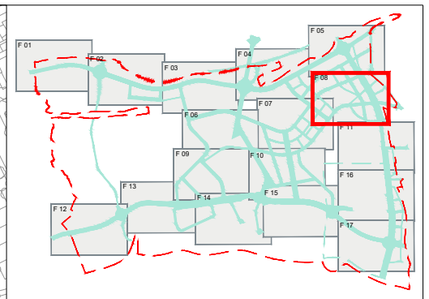

LLEGENDA

- Asfalt calçada Trànsit T1
- Asfalt calçada Trànsit T2
- Asfalt calçada Trànsit T3
- Asfalt calçada Trànsit T4
- Gual elevat asfalt
- Panot quatre pastilles vorera
- Microaglomerat (Rambla Castell)
- Formigó carril bici
- Formigó carril d'aparcament
- Llamborda
- Llosa prefabricada de formigó Av Gorgs
- Sauló estabilitzat
- Parterre Rambla del Castell
- Parterre jardineria
- Paviment definit al projecte de parcs urbans
- Carrers Executats

PARC **DE L'ALBA**
CERDANYOLA DEL VALLÈS
BARCELONA / CATALUNYA

CONSORCI URBANÍSTIC DEL CENTRE DIRECCIONAL DE CERDANYOLA DEL VALLÈS

Ajuntament de Cerdanyola del Vallès

INCASÒL Institut Català del Sòl

Autor del Projecte:

ALBERT NOGUERA i GROS

Projecte:

PROJECTE D'OBRES D'URBANITZACIÓ DEL SECTOR
PARC DE L'ALBA DE CERDANYOLA DEL VALLÉS

VIST I PLAUMST I PLAU:
EL CAP DE SERVEI DE TERRITORI DE L'AJUNTAMENT DE CERDANYOLA DEL VALLÈS

VIST I PLAUMST I PLAU:
EL CAP DE LA UNITAT DE PLANEJAMENT DE L'INSTITUT CATALÀ DEL SÒL

Emplaçament:

CERDANYOLA DEL VALLÈS

Títol del Plànol:

PAVIMENTS
PLANTA

Escala:	Data:	Nombre Plànol
DIN A1 1/2.500 DIN A3 1/5.000	Setembre 2021	2.06.2.1
	Nom. de fitxer: 06.2.1.DWG	FULL 08 DE 17

nom arxiu: X:\03. PROJECTES\PROJECTE BÀSIC D'URBANITZACIÓ 2020\01. Aprovació definitiva\02. PLANOL\06\2.1. Pl. Paviments-1.dwg data últim guardat: 22/09/2021 10:23:22 data d'impressió: 9/23/2021 11:48

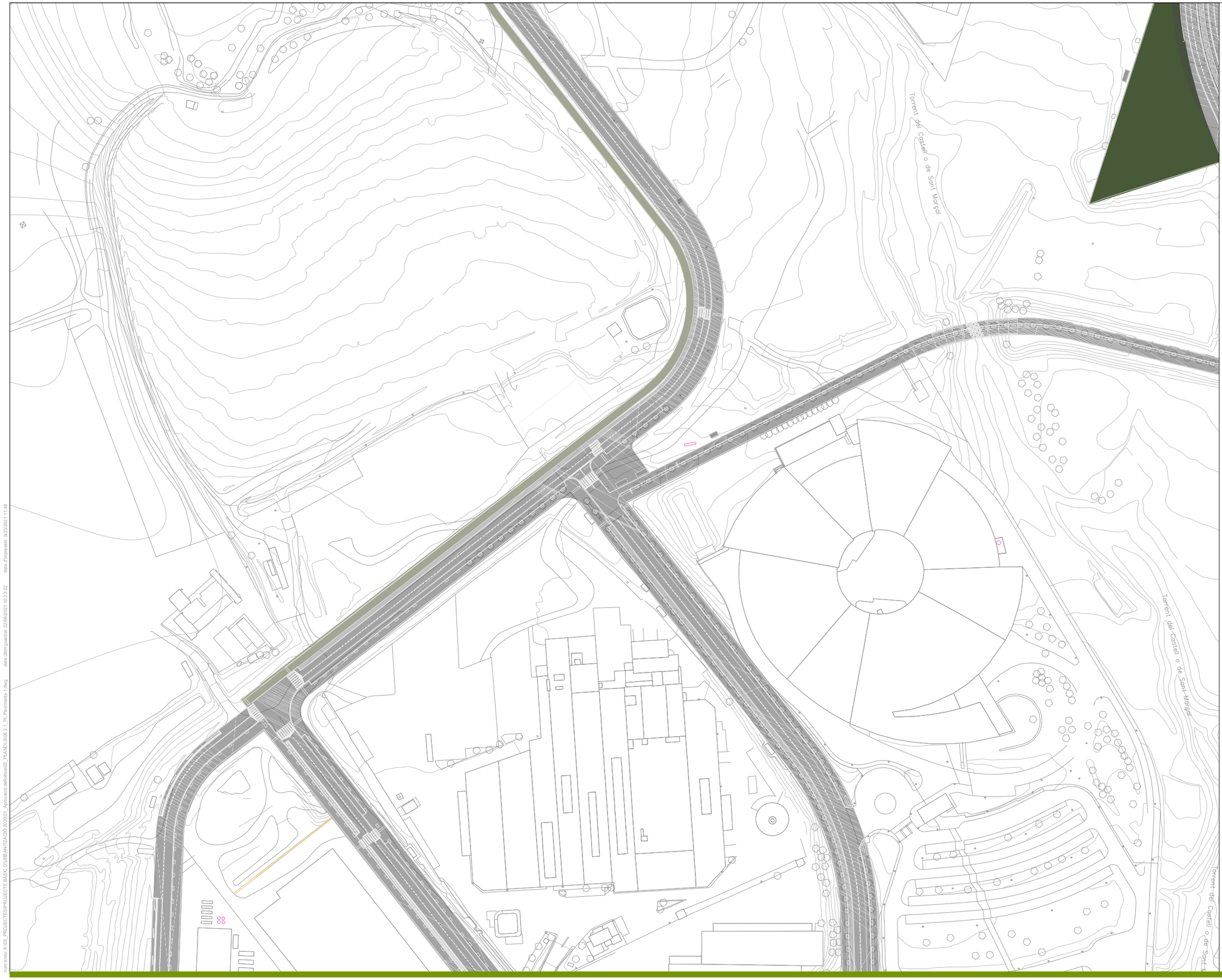

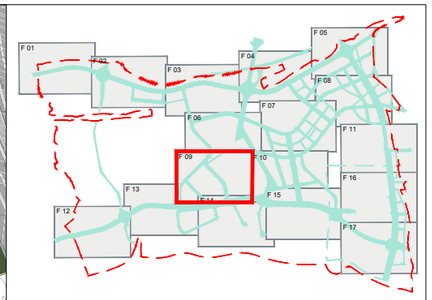

LLEGENDA

- Asfalt calçada Trànsit T1
- Asfalt calçada Trànsit T2
- Asfalt calçada Trànsit T3
- Asfalt calçada Trànsit T4
- Gual elevat asfalt
- Panot quatre pastilles vorera
- Microaglomerat (Rambla Castell)
- Formigó carril bici
- Formigó carril d'aparcament
- Llamborda
- Llosa prefabricada de formigó Av Gorgs
- Sauló estabilitzat
- Parterre Rambla del Castell
- Parterre jardineria
- Paviment definit al projecte de parcs urbans
- Carrers Executats

PARC **DE L'ALBA**
CERDANYOLA DEL VALLÈS
BARCELONA / CATALUNYA

CONSORCI URBANÍSTIC DEL CENTRE DIRECCIONAL DE CERDANYOLA DEL VALLÈS

Ajuntament de Cerdanyola del Vallès

INCASÒL Institut Català del Sòl

Autor del Projecte:

ALBERT NOGUERA i GROS

Projecte:

PROJECTE D'OBRES D'URBANITZACIÓ DEL SECTOR
PARC DE L'ALBA DE CERDANYOLA DEL VALLÉS

VIST I PLAU/VIST I PLAU:
EL CAP DE SERVEI DE TERRITORI DE L'AJUNTAMENT **DE CERDANYOLA DEL VALLÈS**

VIST I PLAU/VIST I PLAU:
EL CAP DE LA UNITAT DE PLANEJAMENT DE **L'INSTITUT CATALÀ DEL SÒL**

Emplaçament:

CERDANYOLA DEL VALLÈS

Títol del Plànol:

PAVIMENTS
PLANTA

Escala:	Data:	Nombre Plànol
DIN A1 1/2.500 DIN A3 1/5.000	Setembre 2021	2.06.2.1
	Nom. de fitxer: 06.2.1.DWG	FULL 09 DE 17

nom arxiu: X:\03_PROJECTES\PROJECTE BÀSIC D'URBANITZACIÓ 2020\01_Aprovació definitiva\02_PLANOLS\06.2.1_PL Paviments-1.dwg data d'última guardat: 22/09/2021 10:23:22 data d'impressió: 9/23/2021 11:48

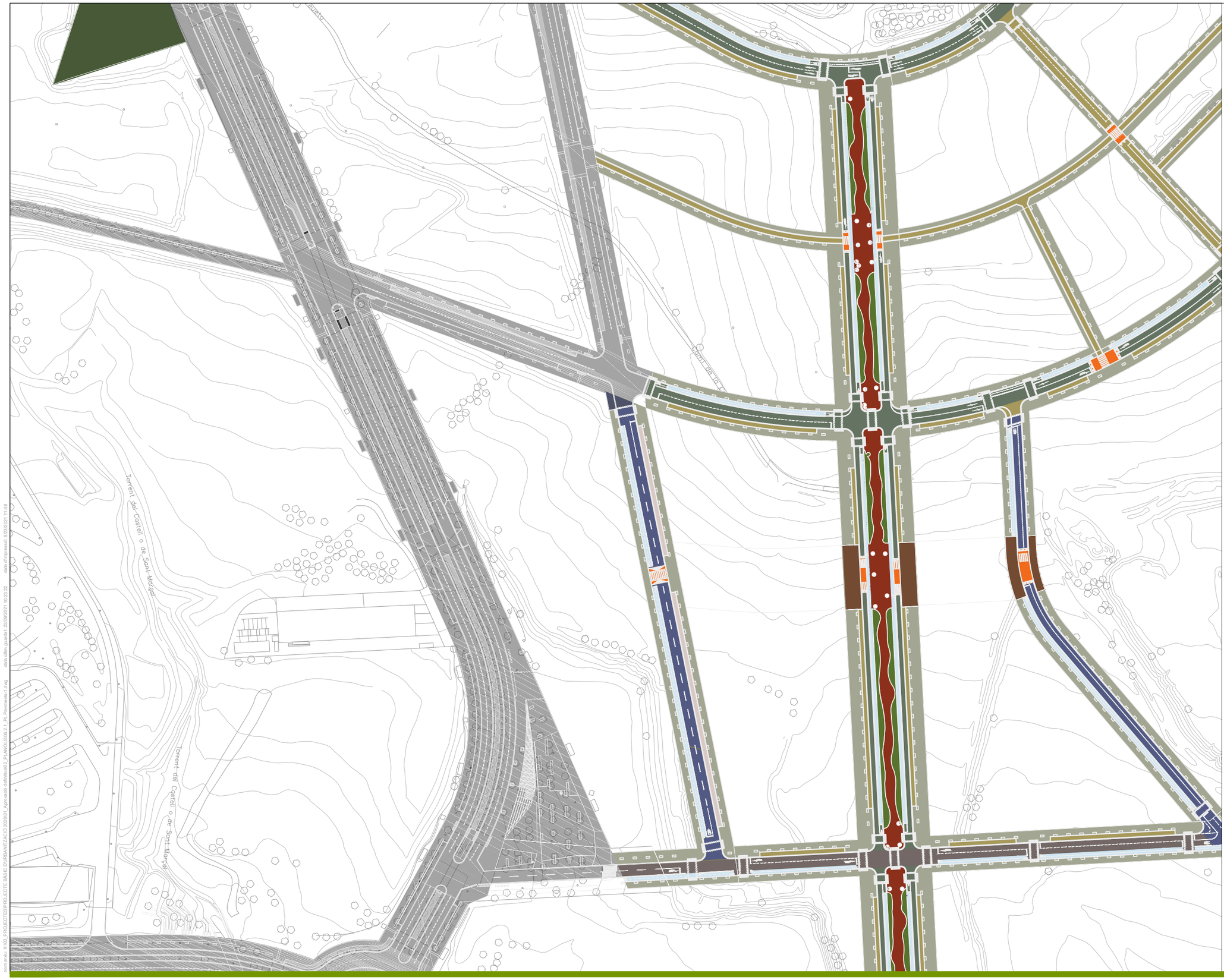

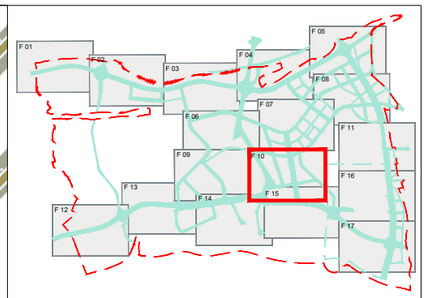

LLEGENDA

- Asfalt calçada Trànsit T1
- Asfalt calçada Trànsit T2
- Asfalt calçada Trànsit T3
- Asfalt calçada Trànsit T4
- Gual elevat asfalt
- Panot quatre pastilles vorera
- Microaglomerat (Rambla Castell)
- Formigó carril bici
- Formigó carril d'aparcament
- Llamborda
- Llosa prefabricada de formigó Av Gorgs
- Sauló estabilitzat
- Parterre Rambla del Castell
- Parterre jardineria
- Paviment definit al projecte de parcs urbans
- Carrers Executats

PARC DE L'ALBA
CERDANYOLA DEL VALLÈS
BARCELONA / CATALUNYA

CONSORCI URBANÍSTIC
DEL CENTRE DIRECCIONAL
DE CERDANYOLA DEL VALLÈS

Ajuntament de Cerdanyola del Vallès

INCASÒL Institut Català del Sòl

Autor del Projecte:
ALBERT NOGUERA i GROS

Projecte:
PROJECTE D'OBRES D'URBANITZACIÓ DEL SECTOR
PARC DE L'ALBA DE CERDANYOLA DEL VALLÉS

VIST I PLAUVIST I PLAU:
EL CAP DE SERVEI DE TERRITORI DE L'AJUNTAMENT DE CERDANYOLA DEL VALLÈS

VIST I PLAUVIST I PLAU:
EL CAP DE LA UNITAT DE PLANEJAMENT DE L'INSTITUT CATALÀ DEL SÒL

Emplaçament:
CERDANYOLA DEL VALLÈS

Títol del Plànol:
PAVIMENTS
PLANTA

Escala:
DIN A1 1/2.500
DIN A3 1/5.000

Data:
Setembre 2021

Nombre Plànol
2.06.2.1

Nom. de fitxer:
06.2.1.DWG

FULL 10 DE 17

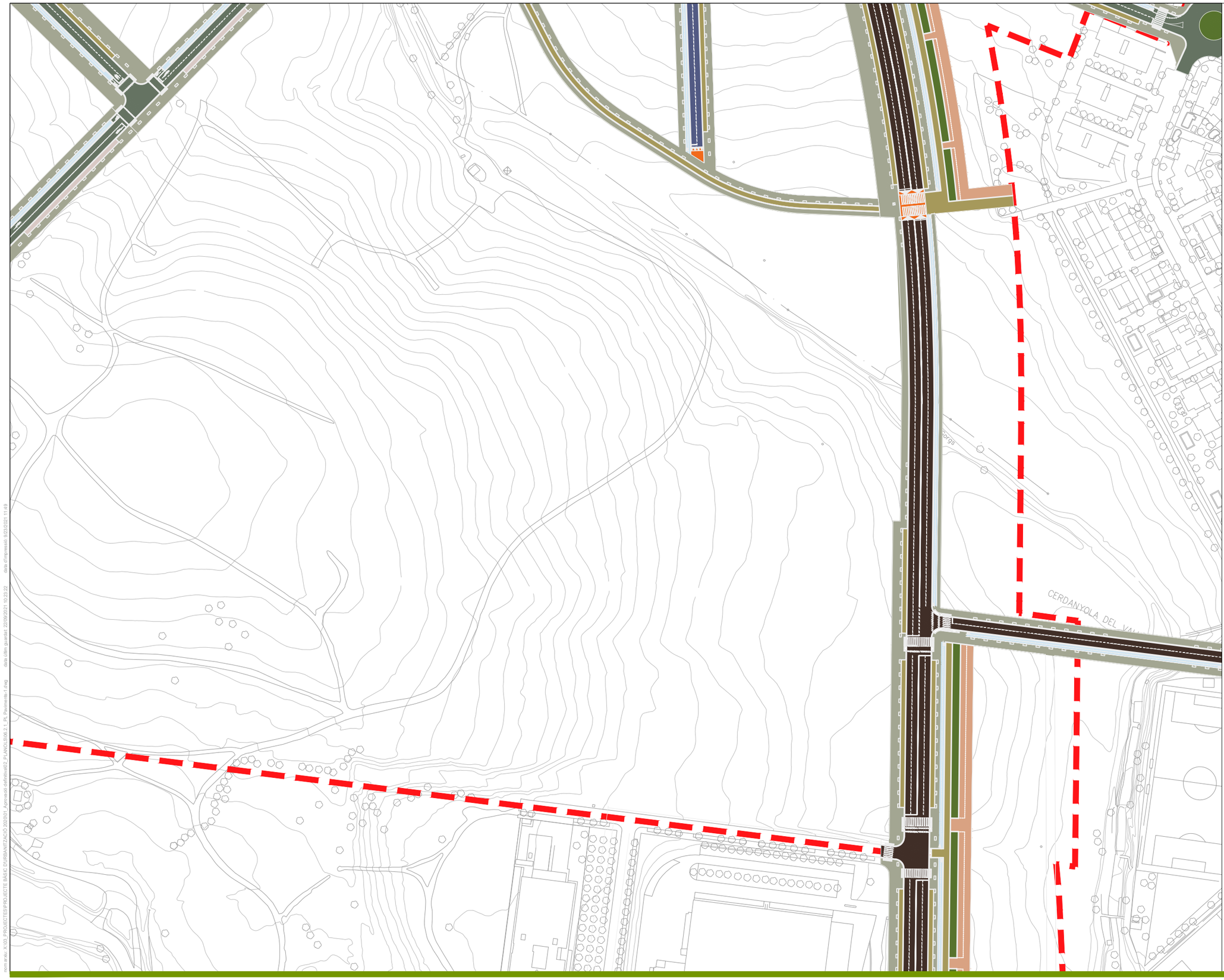

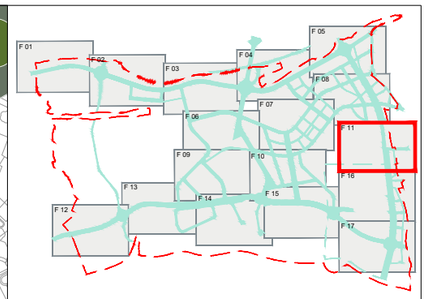

LLEGENDA

- Asfalt calçada Trànsit T1
- Asfalt calçada Trànsit T2
- Asfalt calçada Trànsit T3
- Asfalt calçada Trànsit T4
- Gual elevat asfalt
- Panot quatre pastilles vorera
- Microaglomerat (Rambla Castell)
- Formigó carril bici
- Formigó carril d'aparcament
- Llamborda
- Llosa prefabricada de formigó Av Gorgs
- Sauló estabilitzat
- Parterre Rambla del Castell
- Parterre jardineria
- Paviment definit al projecte de parcs urbans
- Carrers Executats

nom arxiu: X:\03_PROJECTES\PROJECTE BÀSIC D'URBANITZACIÓ 2020\01_Aprovació definitiva\02_PLANOLS\06.2.1_PL Paviments-1.dwg data últim guardat: 22/09/2021 10:23:22 data d'impressió: 9/23/2021 11:49

PARC DE L'ALBA
CERDANYOLA DEL VALLÈS
BARCELONA / CATALUNYA

CONSORCI URBANÍSTIC
DEL CENTRE DIRECCIONAL
DE CERDANYOLA DEL VALLÈS

Ajuntament de Cerdanyola del Vallès

INCASÒL Institut Català del Sòl

Autor del Projecte:
ALBERT NOGUERA i GROS

Projecte:
PROJECTE D'OBRES D'URBANITZACIÓ DEL SECTOR
PARC DE L'ALBA DE CERDANYOLA DEL VALLÉS

VIST I PLAUVIST I PLAU:
EL CAP DE SERVEI DE TERRITORI DE L'AJUNTAMENT DE CERDANYOLA DEL VALLÈS

VIST I PLAUVIST I PLAU:
EL CAP DE LA UNITAT DE PLANEJAMENT DE L'INSTITUT CATALÀ DEL SÒL

Emplaçament:
CERDANYOLA DEL VALLÈS

Títol del Plànol:
PAVIMENTS
PLANTA

Escala:
DIN A1 1/2.500
DIN A3 1/5.000

Data:
Setembre 2021

Nom. de fitxer:
06.2.1.DWG

Nombre Plànol
2.06.2.1

FULL 11 DE 17

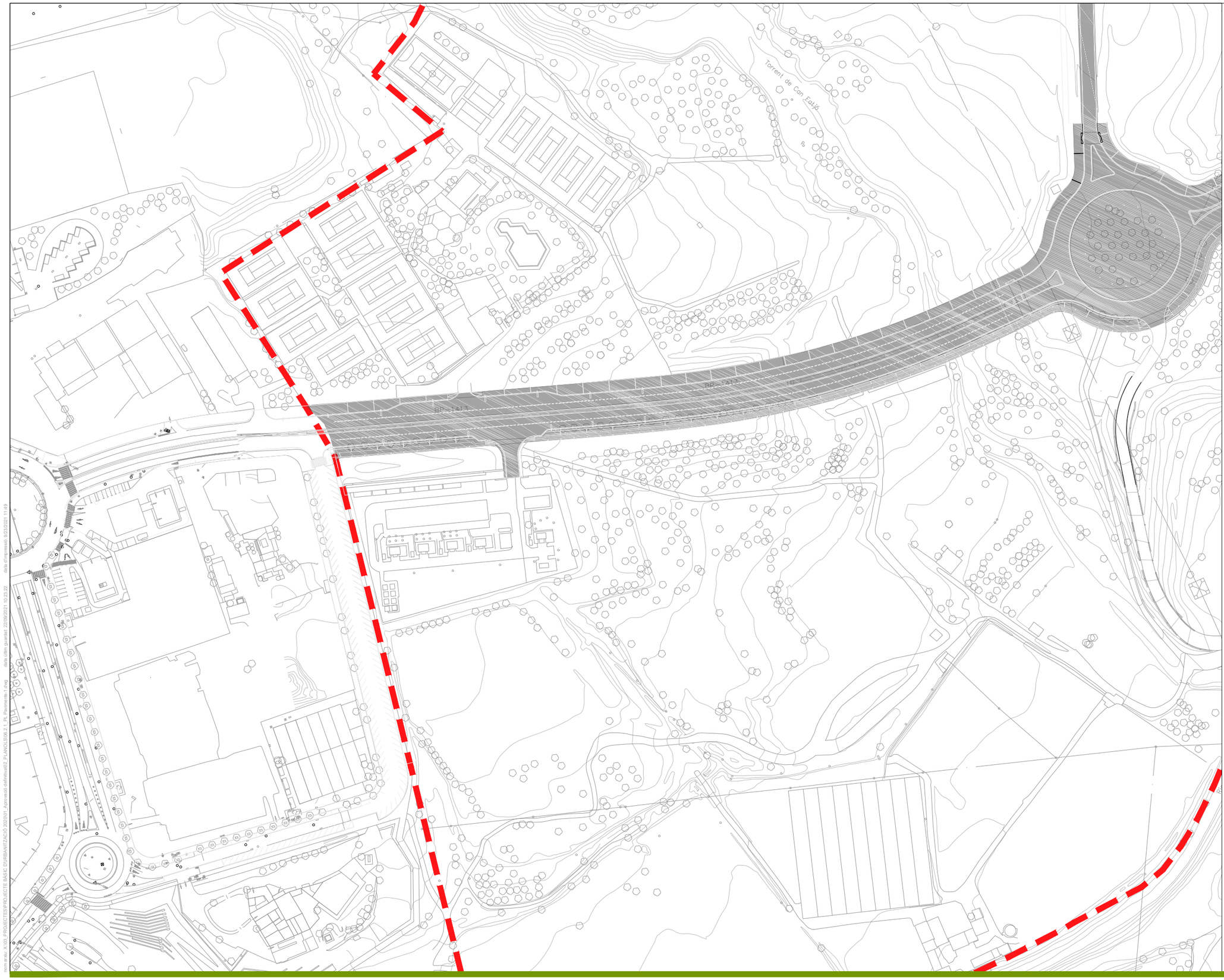

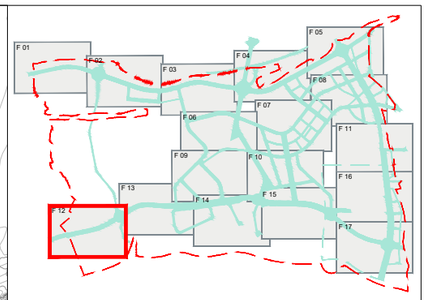

LLEGENDA

- Asfalt calçada Trànsit T1
- Asfalt calçada Trànsit T2
- Asfalt calçada Trànsit T3
- Asfalt calçada Trànsit T4
- Gual elevat asfalt
- Panot quatre pastilles vorera
- Microaglomerat (Rambla Castell)
- Formigó carril bici
- Formigó carril d'aparcament
- Llamborda
- Llosa prefabricada de formigó Av Gorgs
- Sauló estabilitzat
- Parterre Rambla del Castell
- Parterre jardineria
- Paviment definit al projecte de parcs urbans
- Carrers Executats

nom arxiu: X:\03_PROJECTES\PROJECTE BÀSIC D'URBANITZACIÓ 2020\01_Aprovació definitiva\02_PLANOLS\06.2.1_PL Paviments-1.dwg data última guardat: 22/09/2021 10:23:22 data d'impressió: 9/23/2021 11:49

PARC DE L'ALBA
CERDANYOLA DEL VALLÈS
BARCELONA / CATALUNYA

CONSORCI URBANÍSTIC
DEL CENTRE DIRECCIONAL
DE CERDANYOLA DEL VALLÈS

Ajuntament de Cerdanyola del Vallès

INCASÒL Institut Català del Sòl

Autor del Projecte:
ALBERT NOGUERA i GROS

Projecte:
PROJECTE D'OBRES D'URBANITZACIÓ DEL SECTOR
PARC DE L'ALBA DE CERDANYOLA DEL VALLÉS

VIST I PLAUVIST I PLAU:
EL CAP DE SERVEI DE TERRITORI DE L'AJUNTAMENT DE CERDANYOLA DEL VALLÈS

VIST I PLAUVIST I PLAU:
EL CAP DE LA UNITAT DE PLANEJAMENT DE L'INSTITUT CATALÀ DEL SÒL

Emplaçament:
CERDANYOLA DEL VALLÈS

Títol del Plànol:
PAVIMENTS
PLANTA

Escala:
DIN A1 1/2.500
DIN A3 1/5.000

Data:
Setembre 2021

Nombre Plànol
2.06.2.1

Nom. de fitxer:
06.2.1.DWG

FULL 12 DE 17

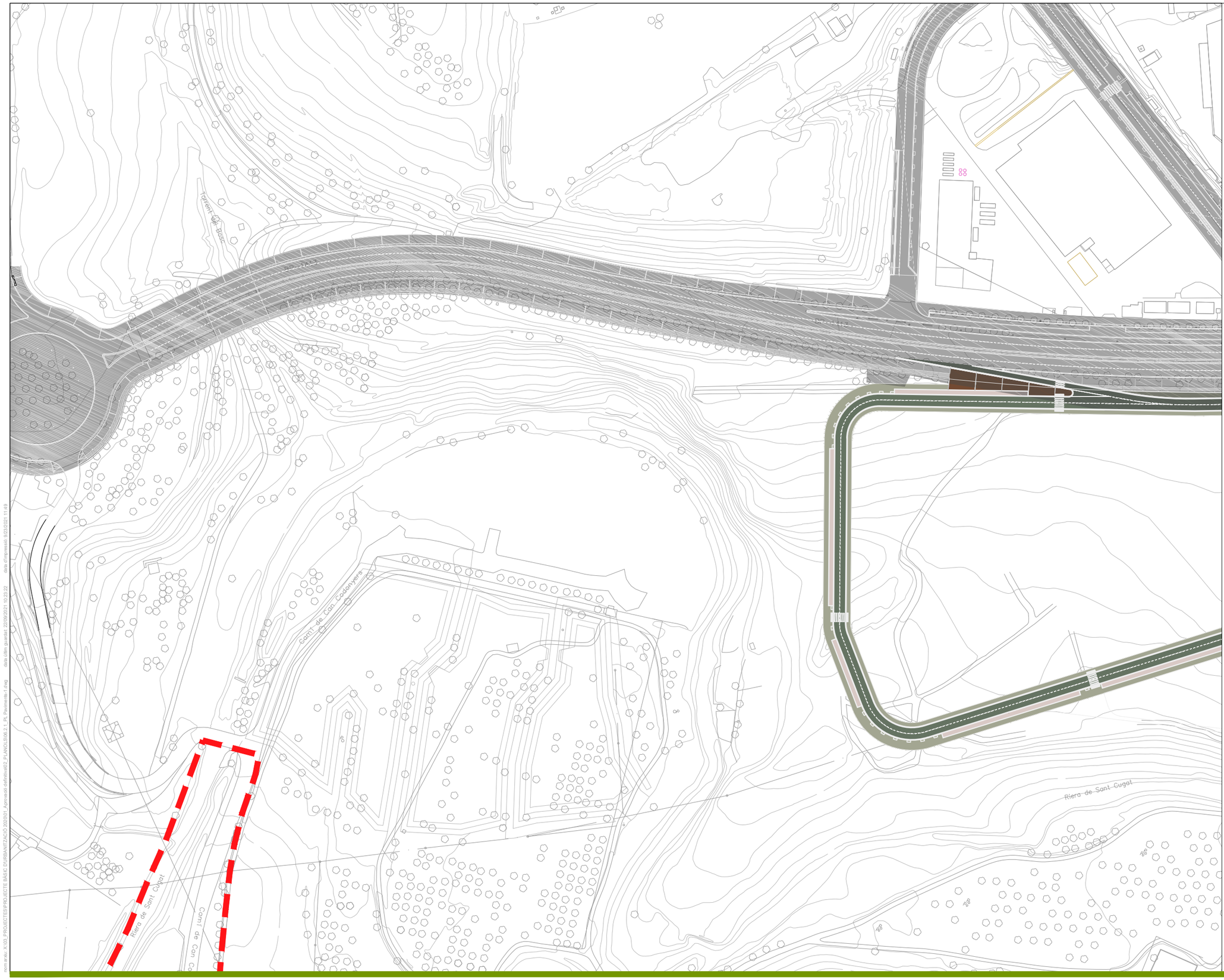

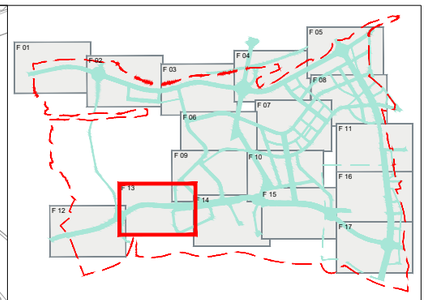

LLEGENDA

- Asfalt calçada Trànsit T1
- Asfalt calçada Trànsit T2
- Asfalt calçada Trànsit T3
- Asfalt calçada Trànsit T4
- Gual elevat asfalt
- Panot quatre pastilles vorera
- Microaglomerat (Rambla Castell)
- Formigó carril bici
- Formigó carril d'aparcament
- Llamborda
- Llosa prefabricada de formigó Av Gorgs
- Sauló estabilitzat
- Parterre Rambla del Castell
- Parterre jardineria
- Paviment definit al projecte de parcs urbans
- Carrers Executats

PARC **DE L'ALBA**
CERDANYOLA DEL VALLÈS
BARCELONA / CATALUNYA

CONSORCI URBANÍSTIC DEL CENTRE DIRECCIONAL DE CERDANYOLA DEL VALLÈS

Ajuntament de Cerdanyola del Vallès

INCASÒL Institut Català del Sòl

Autor del Projecte:

ALBERT NOGUERA i GROS

Projecte:

PROJECTE D'OBRES D'URBANITZACIÓ DEL SECTOR
PARC DE L'ALBA DE CERDANYOLA DEL VALLÈS

VIST I PLAUVIST I PLAU:
EL CAP DE SERVEI DE TERRITORI DE L'AJUNTAMENT DE CERDANYOLA DEL VALLÈS

VIST I PLAUVIST I PLAU:
EL CAP DE LA UNITAT DE PLANEJAMENT DE L'INSTITUT CATALÀ DEL SÒL

Emplaçament:

CERDANYOLA DEL VALLÈS

Títol del Plànol:

PAVIMENTS
PLANTA

Escala:	Data:	Nombre Plànol
DIN A1 1/2.500 DIN A3 1/5.000	Setembre 2021	2.06.2.1
	Nom. de fitxer: 06.2.1.DWG	FULL 13 DE 17

nom arxiu: X:\03_PROJECTES\PROJECTE BÀSIC D'URBANITZACIÓ 2020\01_Aprovació definitiva\02_PLANOL\06.2.1_P1_Pavements-1.dwg data d'impressió: 6/20/2021 11:49 data últim guardat: 23/09/2021 10:22:02

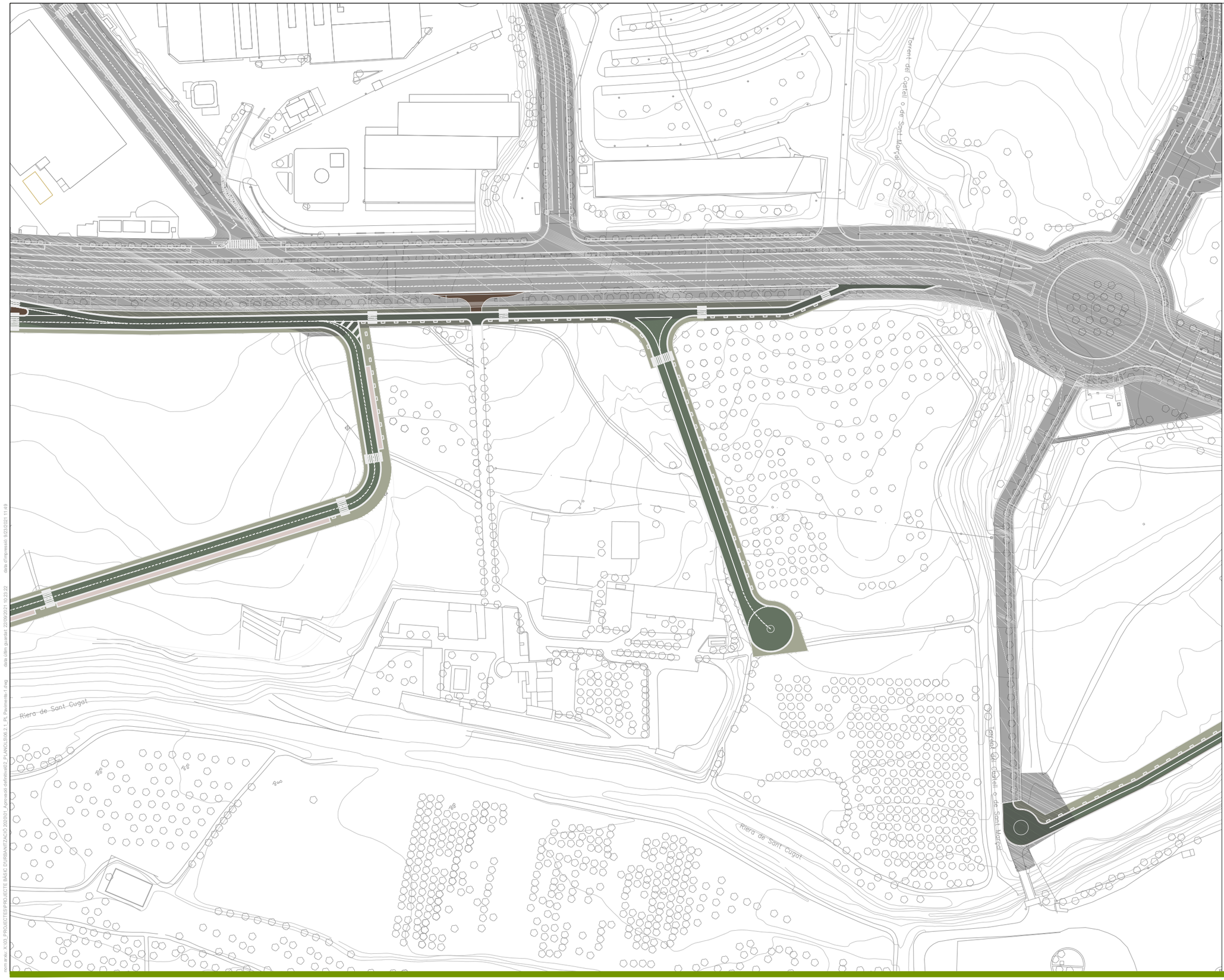

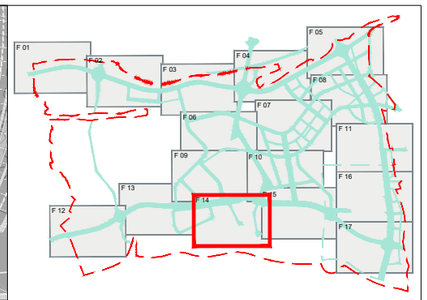

LLEGENDA

- Asfalt calçada Trànsit T1
- Asfalt calçada Trànsit T2
- Asfalt calçada Trànsit T3
- Asfalt calçada Trànsit T4
- Gual elevat asfalt
- Panot quatre pastilles vorera
- Microaglomerat (Rambla Castell)
- Formigó carril bici
- Formigó carril d'aparcament
- Llamborda
- Llosa prefabricada de formigó Av Gorgs
- Sauló estabilitzat
- Parterre Rambla del Castell
- Parterre jardineria
- Paviment definit al projecte de parcs urbans
- Carrers Executats

PARC DE L'ALBA
CERDANYOLA DEL VALLÈS
BARCELONA / CATALUNYA

CONSORCI URBANÍSTIC
DEL CENTRE DIRECCIONAL
DE CERDANYOLA DEL VALLÈS

Ajuntament de Cerdanyola del Vallès

INCASÒL Institut Català del Sòl

Autor del Projecte:
ALBERT NOGUERA i GROS

Projecte:
PROJECTE D'OBRES D'URBANITZACIÓ DEL SECTOR
PARC DE L'ALBA DE CERDANYOLA DEL VALLÉS

VIST I PLAUVIST I PLAU:
EL CAP DE SERVEI DE TERRITORI DE L'AJUNTAMENT DE CERDANYOLA DEL VALLÈS

VIST I PLAUVIST I PLAU:
EL CAP DE LA UNITAT DE PLANEJAMENT DE L'INSTITUT CATALÀ DEL SÒL

Emplaçament:
CERDANYOLA DEL VALLÈS

Títol del Plànol:
PAVIMENTS
PLANTA

Escala:
DIN A1 1/2.500
DIN A3 1/5.000

Data:
Setembre 2021

Nombre Plànol
2.06.2.1

Nom. de fitxer:
06.2.1.DWG

FULL 14 DE 17

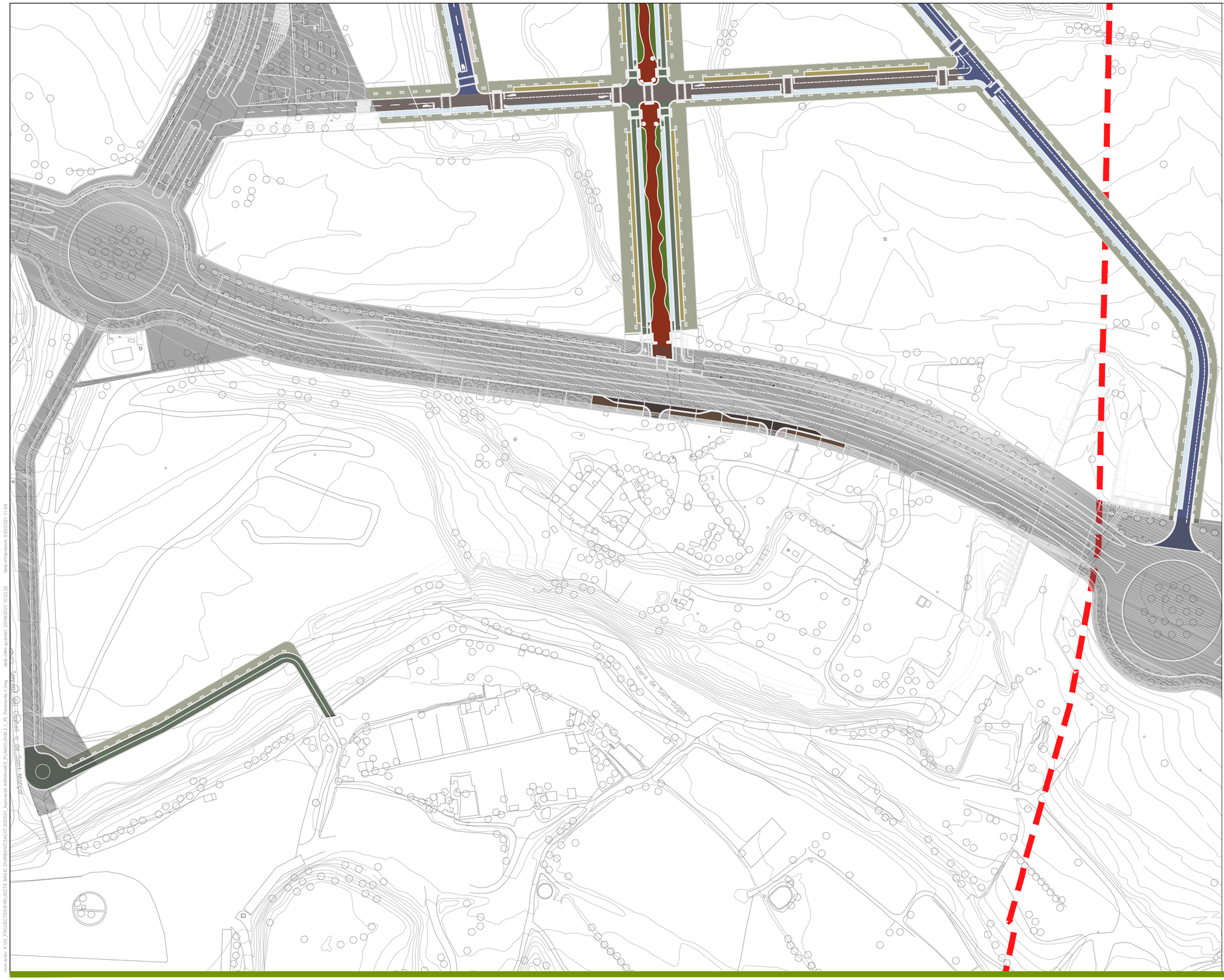

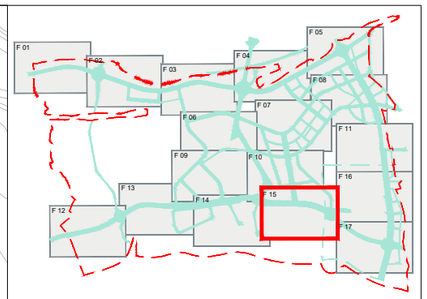

LLEGENDA

- Asfalt calçada Trànsit T1
- Asfalt calçada Trànsit T2
- Asfalt calçada Trànsit T3
- Asfalt calçada Trànsit T4
- Gual elevat asfalt
- Panot quatre pastilles vorera
- Microaglomerat (Rambla Castell)
- Formigó carril bici
- Formigó carril d'aparcament
- Llamborda
- Llosa prefabricada de formigó Av Gorgs
- Sauló estabilitzat
- Parterre Rambla del Castell
- Parterre jardineria
- Paviment definit al projecte de parcs urbans
- Carrers Executats

PARC DE L'ALBA
CERDANYOLA DEL VALLÈS
BARCELONA / CATALUNYA

CONSORCI URBANÍSTIC
DEL CENTRE DIRECCIONAL
DE CERDANYOLA DEL VALLÈS

Ajuntament de Cerdanyola del Vallès

INCASÒL Institut Català del Sòl

Autor del Projecte:
ALBERT NOGUERA i GROS

Projecte:
PROJECTE D'OBRES D'URBANITZACIÓ DEL SECTOR
PARC DE L'ALBA DE CERDANYOLA DEL VALLÉS

VIST I PLAUVIST I PLAU:
EL CAP DE SERVEI DE TERRITORI DE L'AJUNTAMENT DE CERDANYOLA DEL VALLÈS

VIST I PLAUVIST I PLAU:
EL CAP DE LA UNITAT DE PLANEJAMENT DE L'INSTITUT CATALÀ DEL SÒL

Emplaçament:
CERDANYOLA DEL VALLÈS

Títol del Plànol:
PAVIMENTS
PLANTA

Escala:
DIN A1 1/2.500
DIN A3 1/5.000

Data:
Setembre 2021

Nombre Plànol
2.06.2.1

Nom. de fitxer:
06.2.1.DWG

FULL 15 DE 17

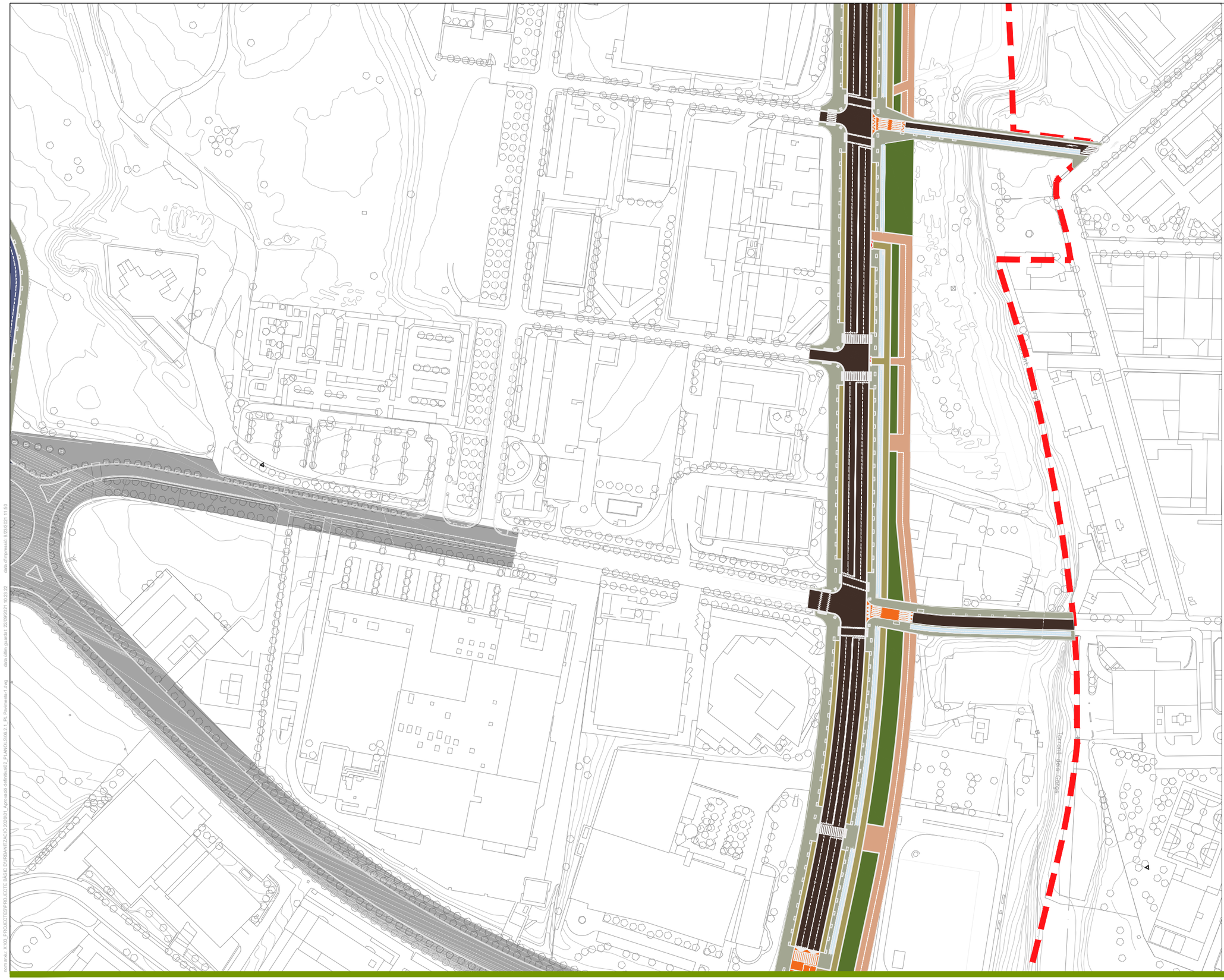

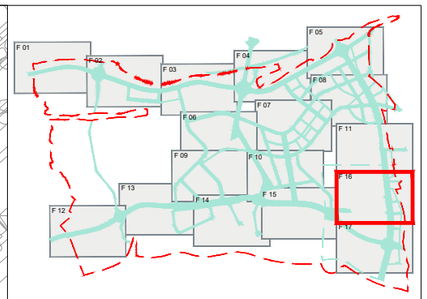

LLEGENDA

- Asfalt calçada Trànsit T1
- Asfalt calçada Trànsit T2
- Asfalt calçada Trànsit T3
- Asfalt calçada Trànsit T4
- Gual elevat asfalt
- Panot quatre pastilles vorera
- Microaglomerat (Rambla Castell)
- Formigó carril bici
- Formigó carril d'aparcament
- Llamborda
- Llosa prefabricada de formigó Av Gorgs
- Sauló estabilitzat
- Parterre Rambla del Castell
- Parterre jardineria
- Paviment definit al projecte de parcs urbans
- Carrers Executats

nom arxiu: X:\03_PROJECTES\PROJECTE BÀSIC D'URBANITZACIÓ 2020\01_Aprovació definitiva\02_PLANOLS\06.2.1_PL Paviments-1.dwg data últim guardat: 22/09/2021 10:23:22 data d'impressió: 9/23/2021 11:50

PARC **DE L'ALBA**
CERDANYOLA DEL VALLÈS
BARCELONA / CATALUNYA

CONSORCI URBANÍSTIC
DEL CENTRE DIRECCIONAL
DE CERDANYOLA DEL VALLÈS

Ajuntament de Cerdanyola del Vallès

INCASÒL Institut Català del Sòl

Autor del Projecte:
ALBERT NOGUERA i GROS

Projecte:
PROJECTE D'OBRES D'URBANITZACIÓ DEL SECTOR
PARC DE L'ALBA DE CERDANYOLA DEL VALLÉS

VIST I PLAUVIST I PLAU:
EL CAP DE SERVEI DE TERRITORI DE L'AJUNTAMENT DE CERDANYOLA DEL VALLÈS

VIST I PLAUVIST I PLAU:
EL CAP DE LA UNITAT DE PLANEJAMENT DE L'INSTITUT CATALÀ DEL SÒL

Emplaçament:
CERDANYOLA DEL VALLÈS

Títol del Plànol:
PAVIMENTS
PLANTA

Escala:
DIN A1 1/2.500
DIN A3 1/5.000

Data:
Setembre 2021

Nombre Plànol
2.06.2.1

Nom. de fitxer:
06.2.1.DWG

FULL 16 DE 17

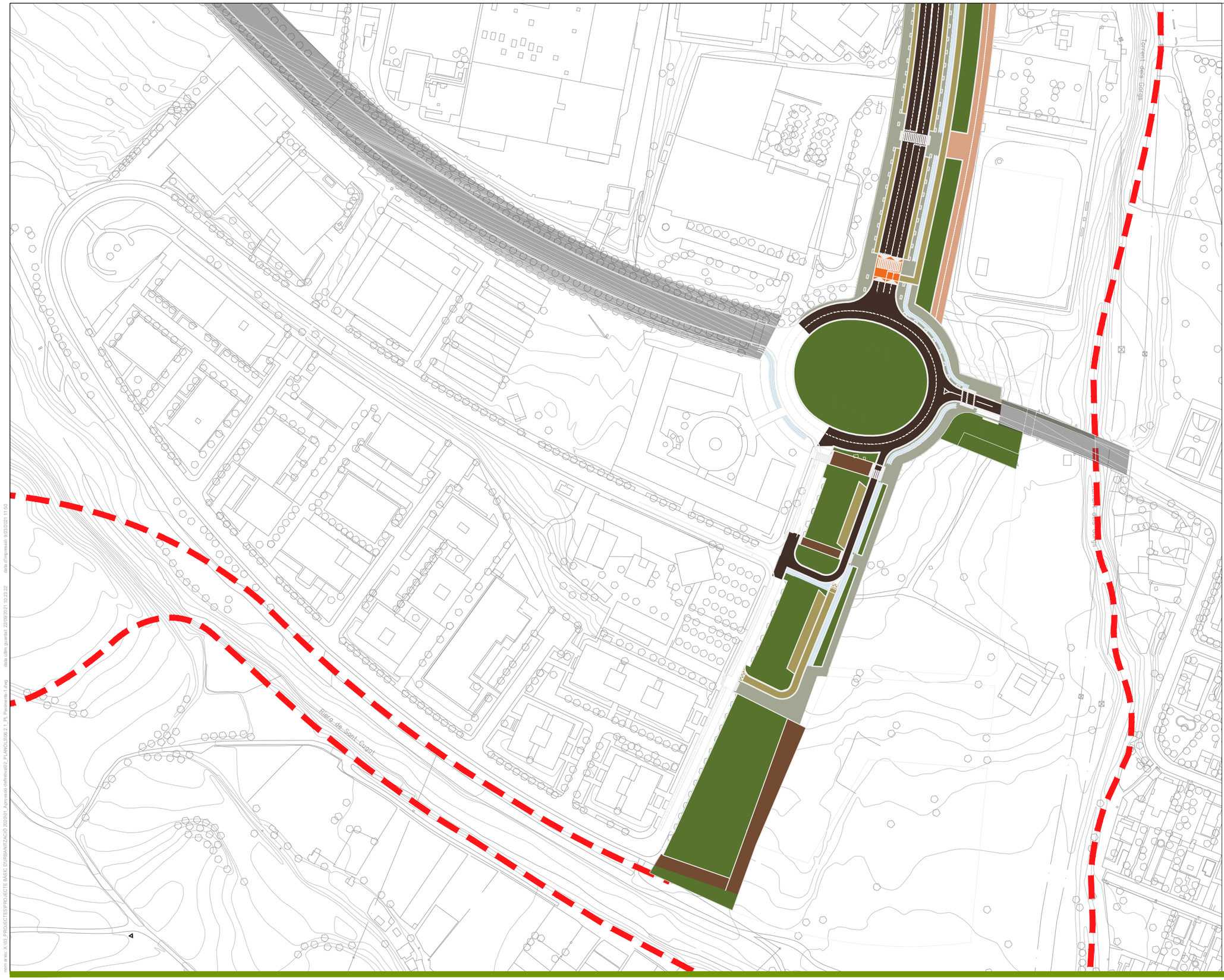

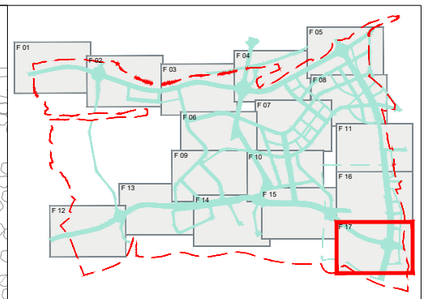

LLEGENDA

- Asfalt calçada Trànsit T1
- Asfalt calçada Trànsit T2
- Asfalt calçada Trànsit T3
- Asfalt calçada Trànsit T4
- Gual elevat asfalt
- Panot quatre pastilles vorera
- Microaglomerat (Rambla Castell)
- Formigó carril bici
- Formigó carril d'aparcament
- Llamborda
- Llosa prefabricada de formigó Av Gorgs
- Sauló estabilitzat
- Parterre Rambla del Castell
- Parterre jardineria
- Paviment definit al projecte de parcs urbans
- Carrers Executats

PARC **DE L'ALBA**
CERDANYOLA DEL VALLÈS
BARCELONA / CATALUNYA

CONSORCI URBANÍSTIC DEL CENTRE DIRECCIONAL DE CERDANYOLA DEL VALLÈS

Ajuntament de Cerdanyola del Vallès

INCASÒL Institut Català del Sòl

Autor del Projecte:

ALBERT NOGUERA i GROS

Projecte:

PROJECTE D'OBRES D'URBANITZACIÓ DEL SECTOR
PARC DE L'ALBA DE CERDANYOLA DEL VALLÈS

VIST I PLAUVIST I PLAU:
EL CAP DE SERVEI DE TERRITORI DE L'AJUNTAMENT **DE CERDANYOLA DEL VALLÈS**

VIST I PLAUVIST I PLAU:
EL CAP DE LA UNITAT DE PLANEJAMENT DE **L'INSTITUT CATALÀ DEL SÒL**

Emplaçament:

CERDANYOLA DEL VALLÈS

Títol del Plànol:

PAVIMENTS
PLANTA

Escala:	Data:	Nombre Plànol
DIN A1 1/2.500 DIN A3 1/5.000	Setembre 2021	2.06.2.1
	Nom. de fitxer: 06.2.1.DWG	FULL 17 DE 17

Eix A1

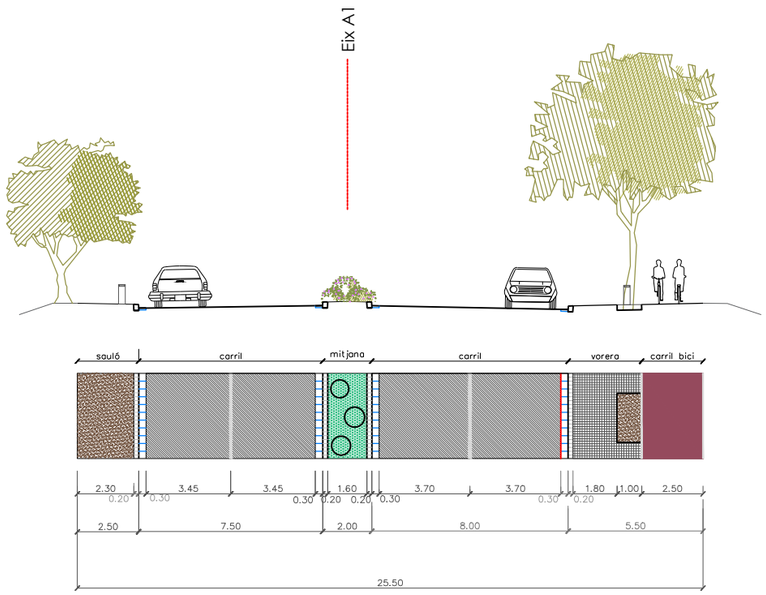

Eixos A2a - A2b

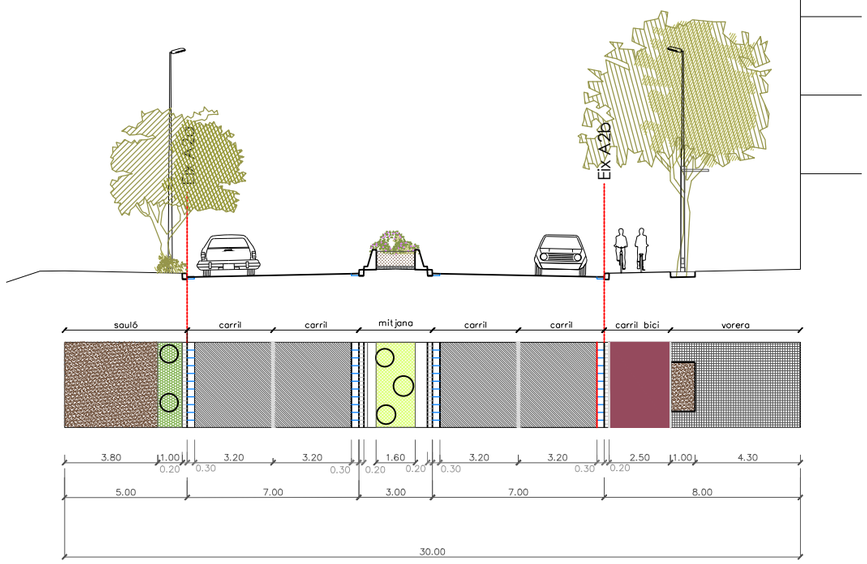

Eix A4

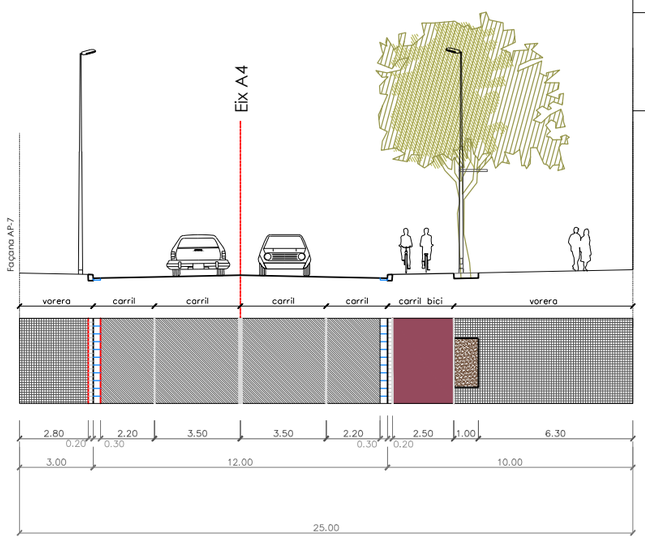

Eix A3a

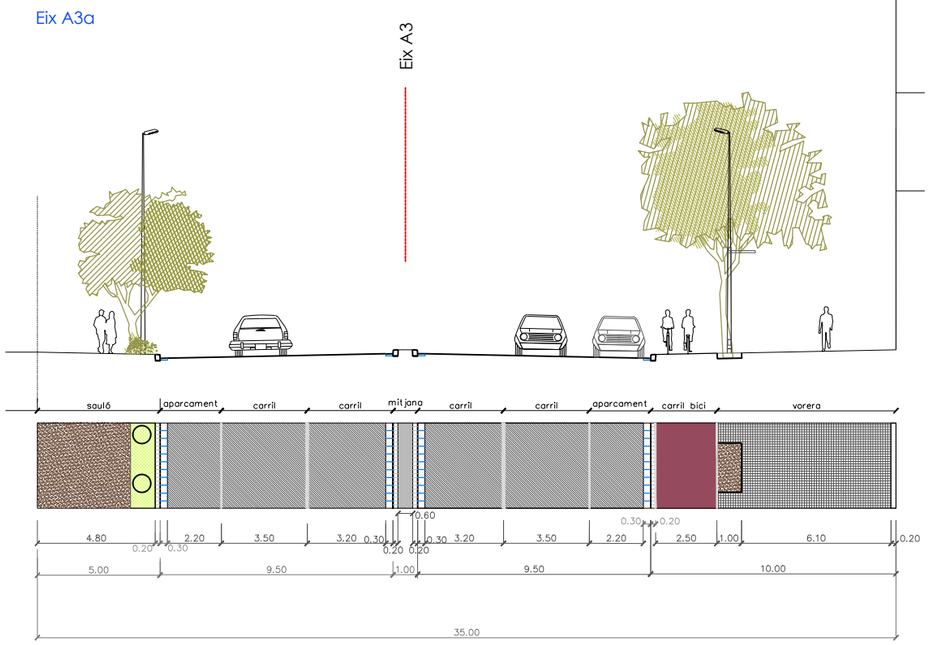

Eix A23

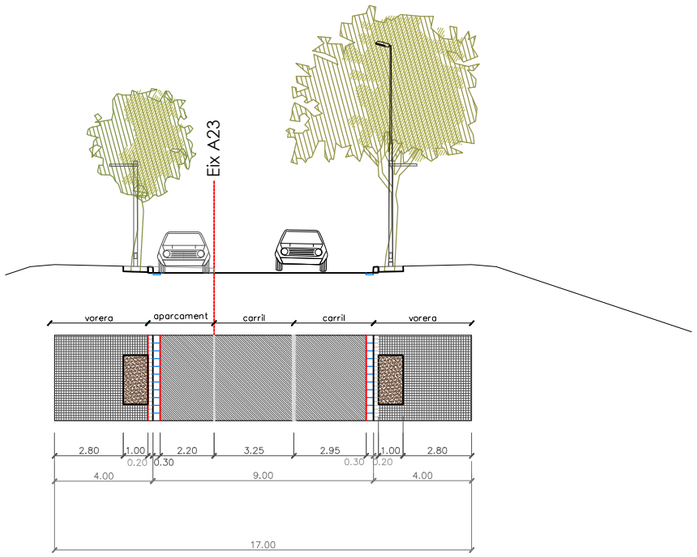

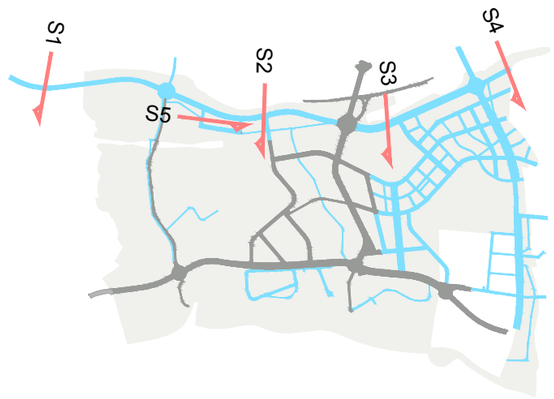

nom arxiu: X:\03_PROJECTES\PROJECTE BÀSIC D'URBANITZACIÓ 2020\01_Aprovació definitiva\02_PLANOL 506.2.2 Seccions tipus.dwg data d'impressió: 16/6/2021 12:49 data últim guardat: 16/06/2021 12:48:29

PARC **DE L'ALBA**
CERDANYOLA DEL VALLÈS
BARCELONA / CATALUNYA

CONSORCI URBANÍSTIC DEL CENTRE DIRECCIONAL DE CERDANYOLA DEL VALLÈS

Ajuntament de Cerdanyola del Vallès

INCASÒL Institut Català del Sòl

Autor del Projecte:

ALBERT NOGUERA i GROS

Projecte:

PROJECTE D'OBRES D'URBANITZACIÓ DEL SECTOR PARC DE L'ALBA DE CERDANYOLA DEL VALLÈS

VIST I PLAU/VIST I PLAU:
EL CAP DE SERVEI DE TERRITORI DE L'AJUNTAMENT DE CERDANYOLA DEL VALLÈS

VIST I PLAU/VIST I PLAU:
EL CAP DE LA UNITAT DE PLANEJAMENT DE L'INSTITUT CATALÀ DEL SÒL

Emplaçament:

CERDANYOLA DEL VALLÈS

Títol del Plànol:

PROJECTE D'URBANITZACIÓ DE VIALS
SECCIONS TIPUS

Escala:

DIN A1 1/100
DIN A3 1/200

Data: Setembre 2021

Nombre Plànol: 2.06.2.2

Nom. de fitxer: 06.2.2.DWG

FULL 1 DE 6

S6: Eix A23 pk 0+120 / 0+341.56

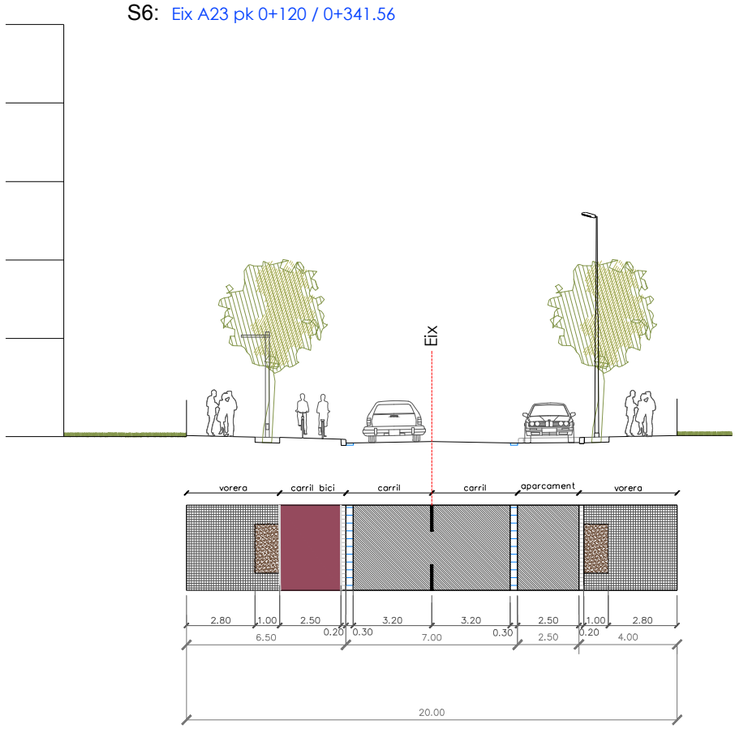

S7: Eix AB-1

S8: Eixos AB, B, C, 3B, 2A1, G i 6

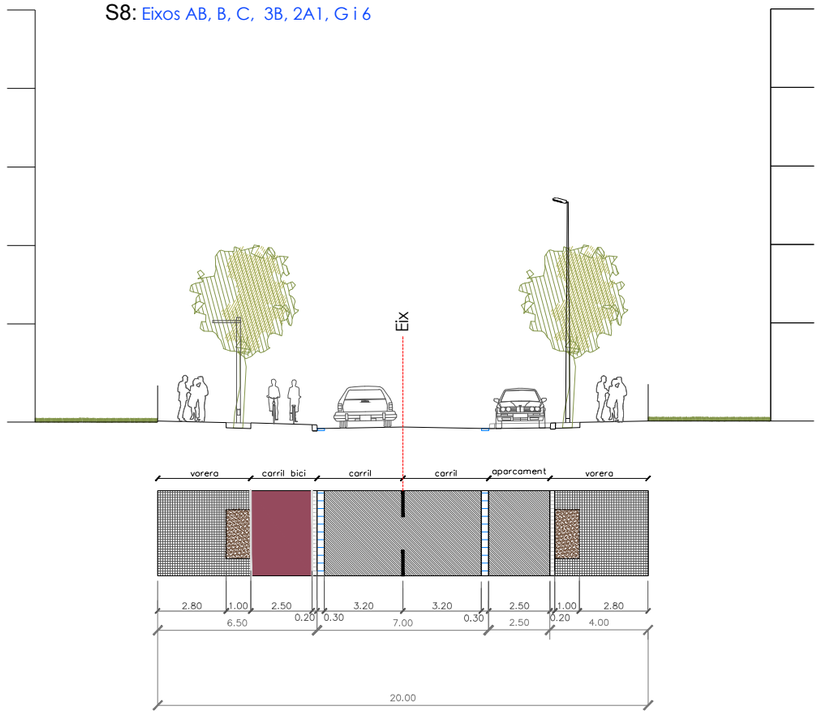

S9: Eix Ga

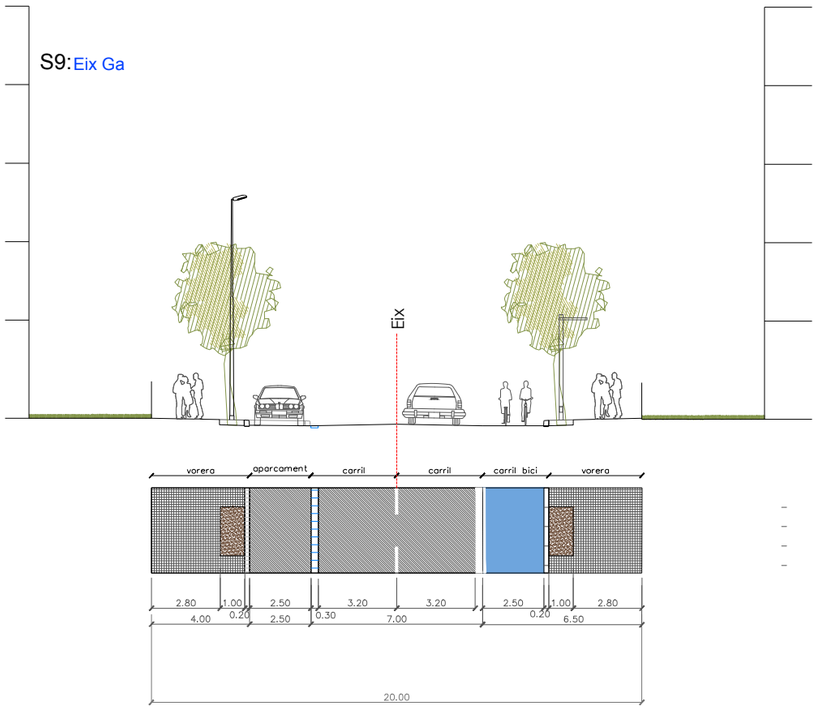

S10: Eix E

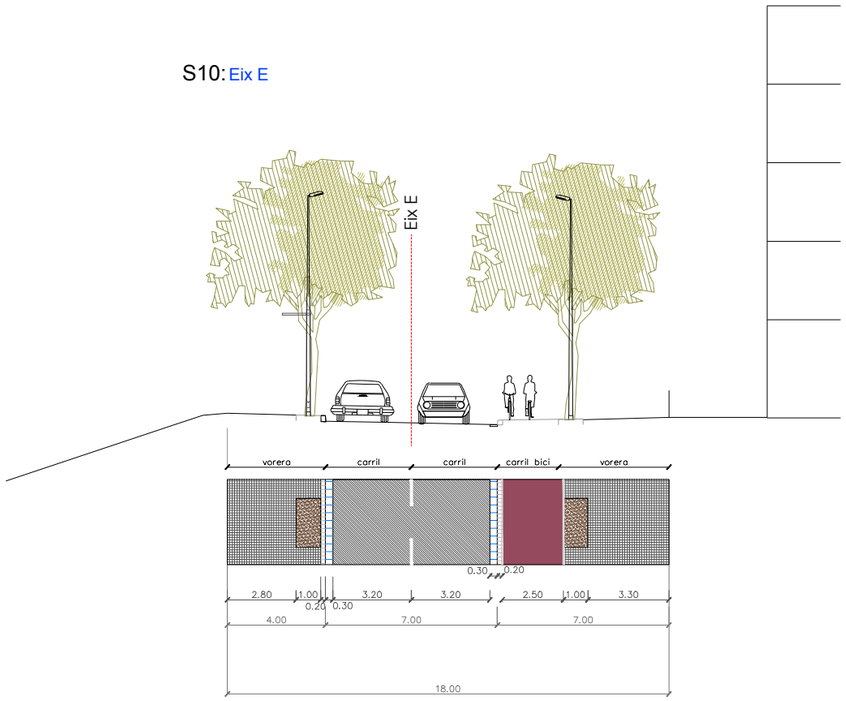

PARC **DE L'ALBA**
CERDANYOLA DEL VALLÈS
BARCELONA / CATALUNYA

CONSORCI URBANÍSTIC DEL CENTRE DIRECCIONAL DE CERDANYOLA DEL VALLÈS

Ajuntament de Cerdanyola del Vallès

INCASÒL Institut Català del Sòl

Autor del Projecte:

ALBERT NOGUERA i GROS

Projecte:

PROJECTE D'OBRES D'URBANITZACIÓ DEL SECTOR
PARC DE L'ALBA DE CERDANYOLA DEL VALLÈS

VIST I PLANYAT I PLAU:
EL CAP DE SERVEI DE TERRITORI DE L'AJUNTAMENT **DE CERDANYOLA DEL VALLÈS**

VIST I PLANYAT I PLAU:
EL CAP DE LA UNITAT **DE PLANEJAMENT DE L'INSTITUT CATALÀ DEL SÒL**

Emplaçament:

CERDANYOLA DEL VALLÈS

Títol del Plànol:

PROJECTE D'URBANITZACIÓ DE VIALS
SECCIONS TIPUS

Escala:

DIN A1 1/100
DIN A3 1/200

Data: Setembre 2021

Nombre Plànol: 2.06.2.2

Nom. de fitxer: 06.2.2.DWG

FULL 2 DE 6

nom arxiu: X:\03_PROJECTES\PROJECTE BÀSIC D'URBANITZACIÓ 2020\01_Aprovació definitiva\02_PLANOL\S06.2.2 Seccions tipus.dwg data últim guardat: 16/09/2021 12:49:29 data d'impressió: 16/9/2021 12:49

S13: Eix 4a

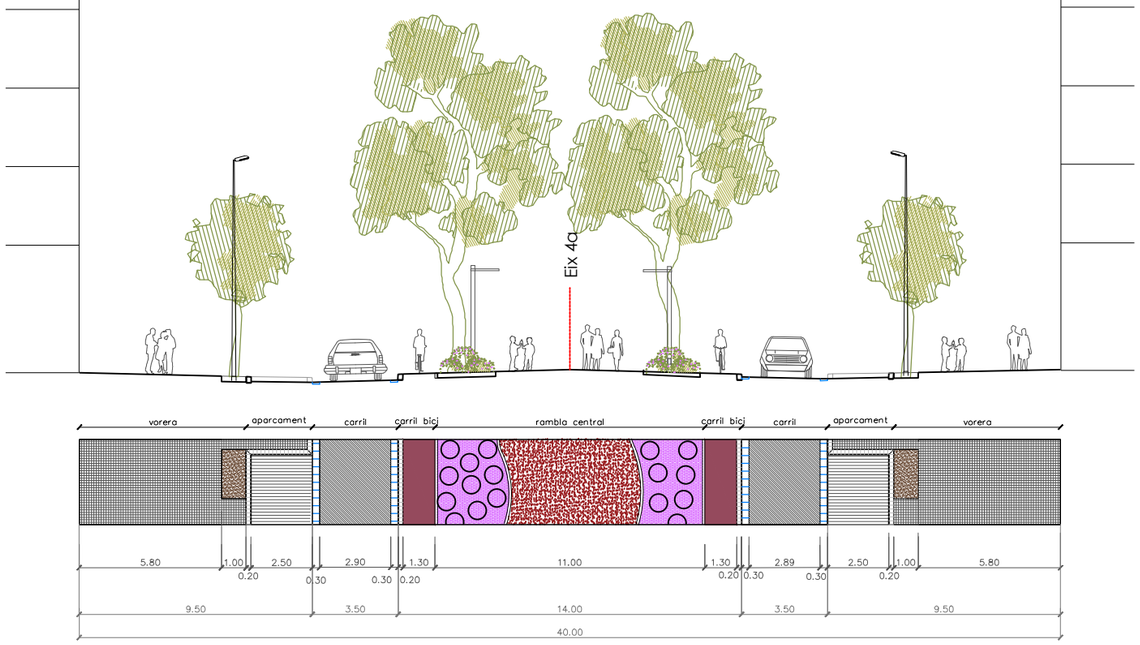

S14: Eix 4b

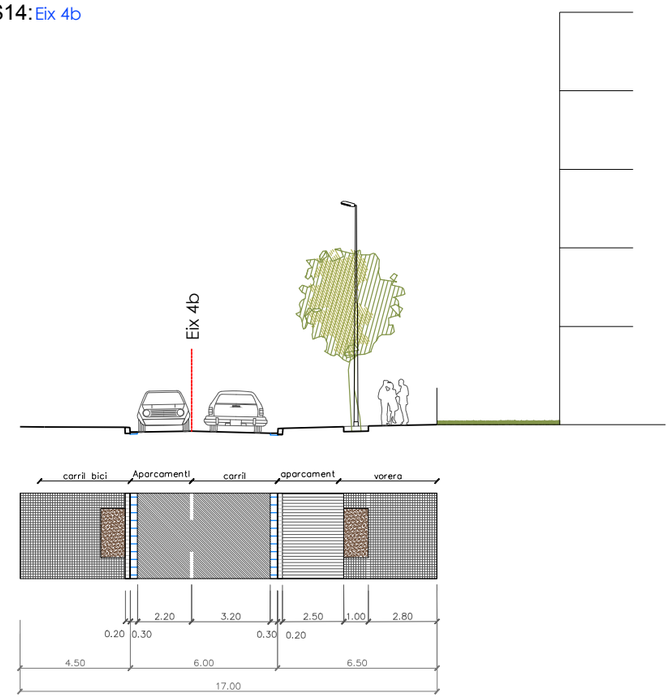

S11: Eix F

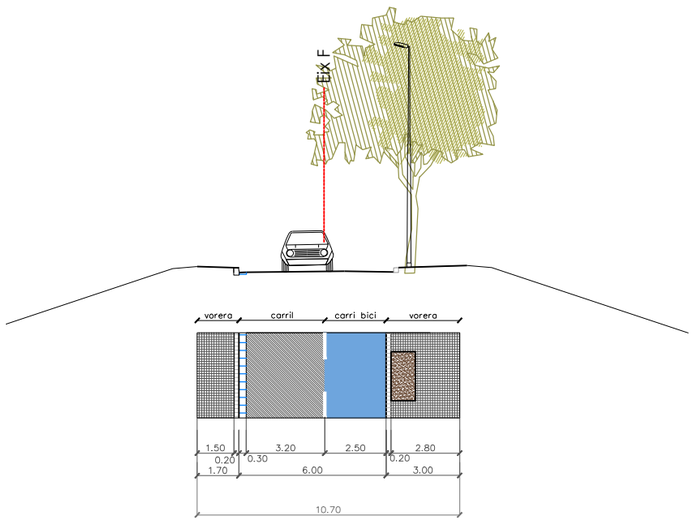

S12: Eix Gb

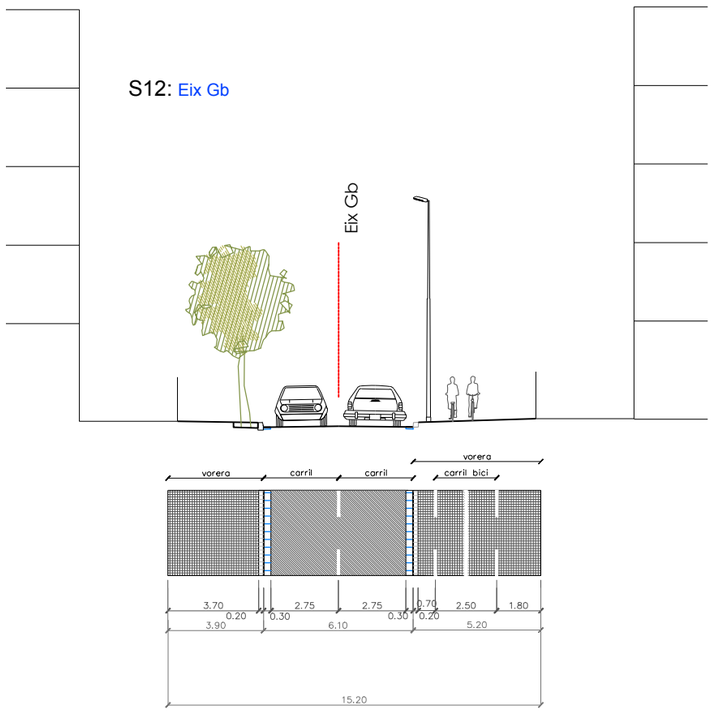

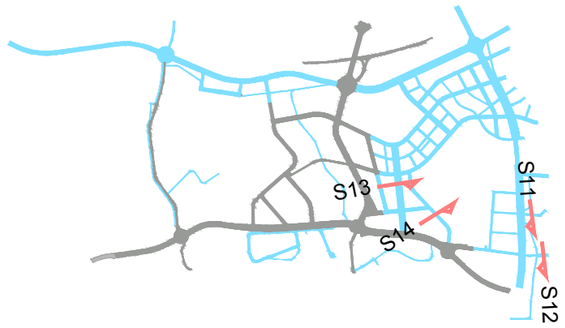

nom arxiu: X:\01_PROJECTES\PROJECTE BÀSIC D'URBANITZACIÓ 2020\01_Aprovació definitiva\02_PLANOL\06.2.2 Seccions tipus.dwg data últim guardat: 16/09/2021 12:48:29 data d'impressió: 9/16/2021 12:49

PARC **DE L'ALBA**
CERDANYOLA DEL VALLÈS
BARCELONA / CATALUNYA

CONSORCI URBANÍSTIC DEL CENTRE DIRECCIONAL DE CERDANYOLA DEL VALLÈS

Ajuntament de Cerdanyola del Vallès

INCASÒL Institut Català del Sòl

Autor del Projecte:

ALBERT NOGUERA i GROS

Projecte:

PROJECTE D'OBRES D'URBANITZACIÓ DEL SECTOR PARC DE L'ALBA DE CERDANYOLA DEL VALLÉS

VST I PLANMST I PLAU: EL CAP DE SERVEI DE TERRITORI DE L'AJUNTAMENT DE CERDANYOLA DEL VALLÈS

VST I PLANMST I PLAU: EL CAP DE LA UNITAT DE PLANEJAMENT DE L'INSTITUT CATALÀ DEL SÒL

Emplaçament:

CERDANYOLA DEL VALLÈS

Títol del Plànol:

PROJECTE D'URBANITZACIÓ DE VIALS
SECCIONS TIPUS

Escala:

DIN A1 1/100
DIN A3 1/200

Data: Setembre 2021

Nombre Plànol: 2.06.2.2

Nom. de fitxer: 06.2.2.DWG

FULL 3 DE 6

S15: Eixos: 7 i 8a

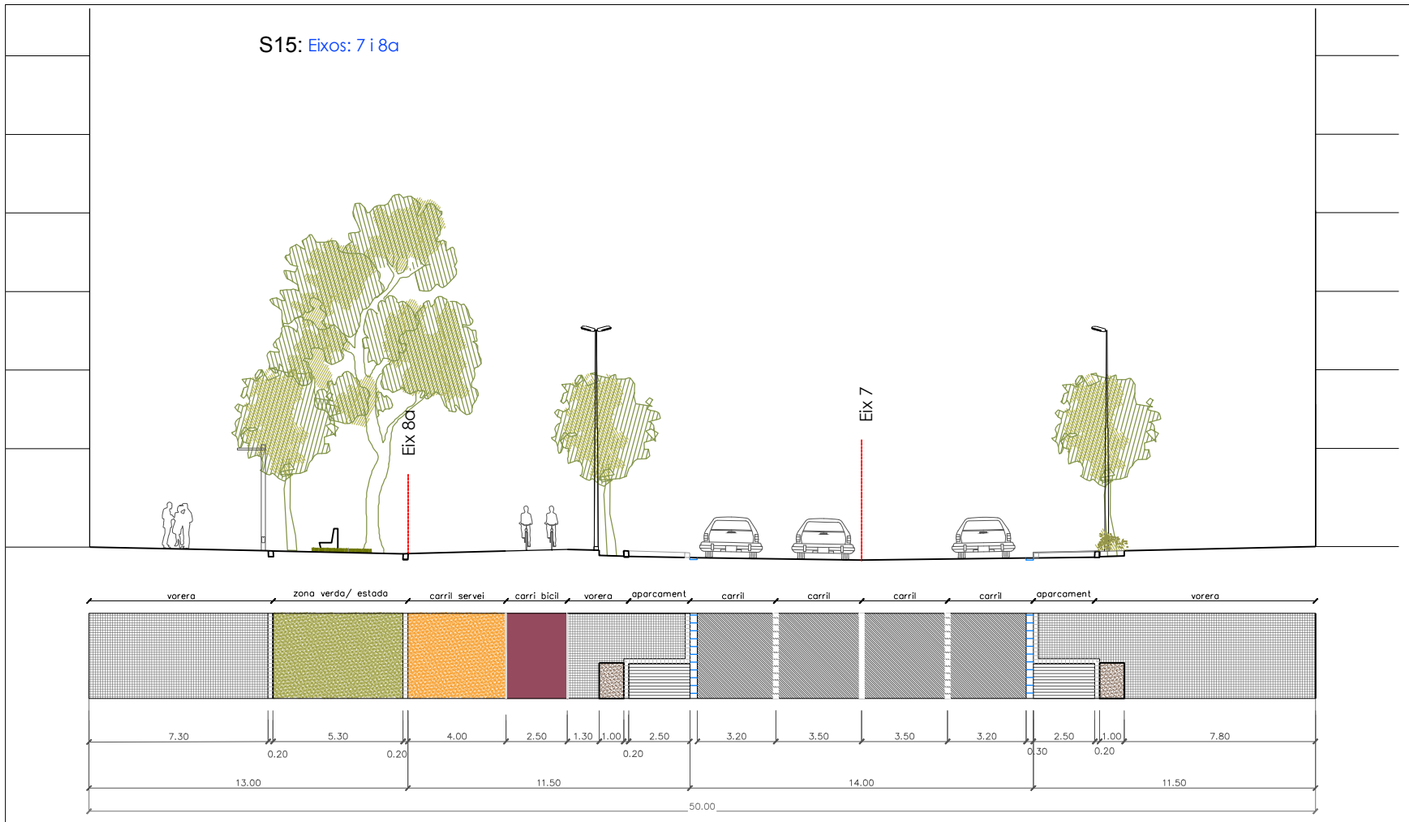

S16: Eix 7 Pont

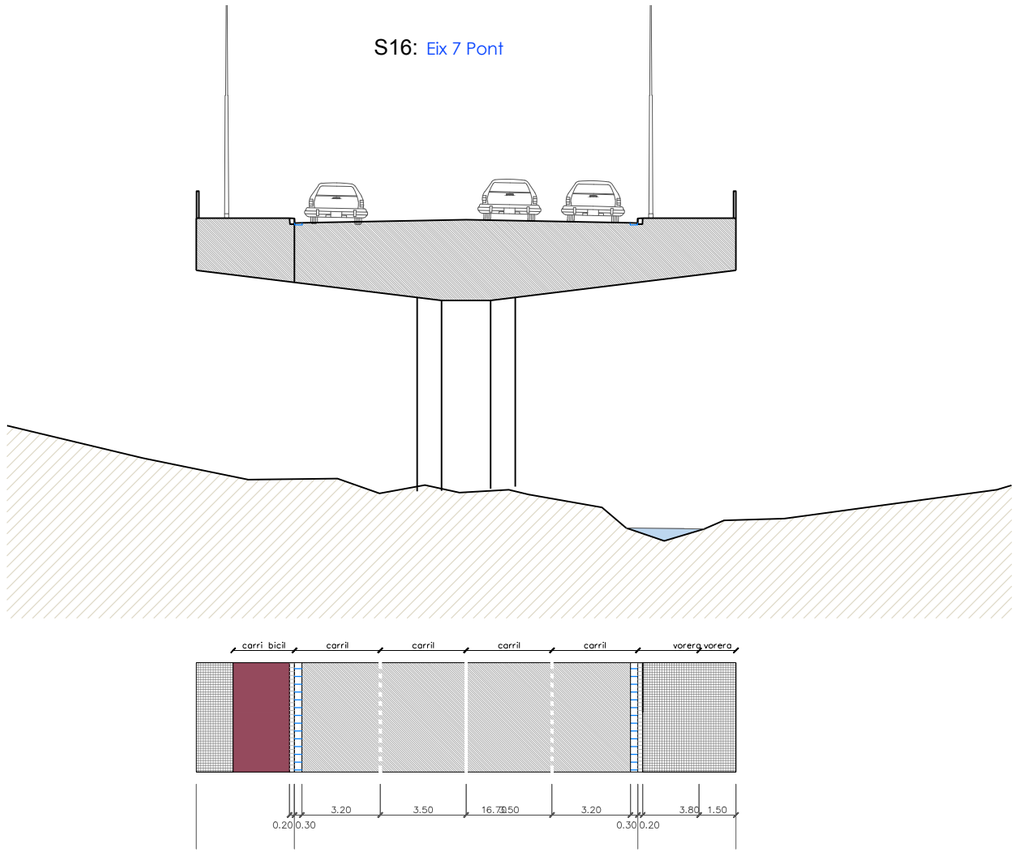

S17: Eix 7 i 8a

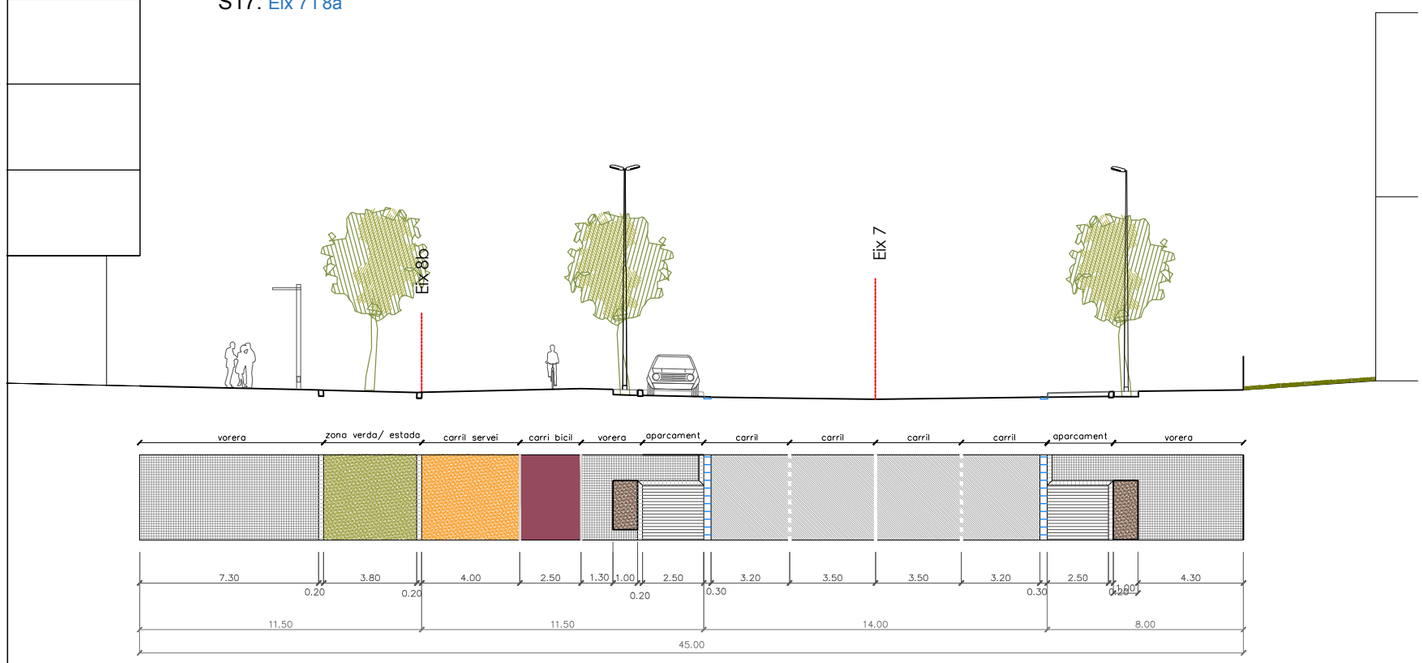

PARC **DE L'ALBA**
CERDANYOLA DEL VALLÈS
BARCELONA / CATALUNYA

CONSORCI URBANÍSTIC DEL CENTRE DIRECCIONAL DE CERDANYOLA DEL VALLÈS

Ajuntament de Cerdanyola del Vallès

INCASÒL Institut Català del Sòl

Autor del Projecte:

ALBERT NOGUERA i GROS

Projecte:

PROJECTE D'OBRES D'URBANITZACIÓ DEL SECTOR
PARC DE L'ALBA DE CERDANYOLA DEL VALLÈS

VIST I PLANIST I PLAU:
EL CAP DE SERVEI DE TERRITORI DE L'AJUNTAMENT **DE CERDANYOLA DEL VALLÈS**

VIST I PLANIST I PLAU:
EL CAP DE LA UNITAT DE PLANEJAMENT DE **L'INSTITUT CATALÀ DEL SÒL**

Emplaçament:

CERDANYOLA DEL VALLÈS

Títol del Plànol:

PROJECTE D'URBANITZACIÓ DE VIALS
SECCIONS TIPUS

Escala:

DIN A1 1/100
DIN A3 1/200

Data:	Nombre Plànol
Setembre 2021	2.06.2.2
Nom. de fitxer:	
06.2.2.DWG	FULL 4 DE 6

nom arxiu: X:\03_PROJECTES\PROJECTE BÀSIC D'URBANITZACIÓ 2020\01_Aprovació definitiva\02_PLANOL\06.2.2 Seccions tipus.dwg data últim guardat: 16/09/2021 12:49:29 data d'impressió: 16/9/2021 12:49

S18: Eix Ep 3

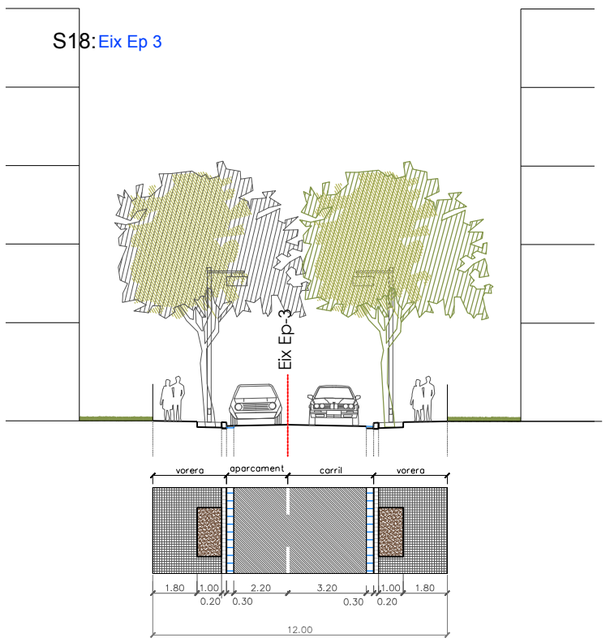

S19: Eixos Ep: 2, 4, 5a, 7a, 9, a, b, d, 8, g, h

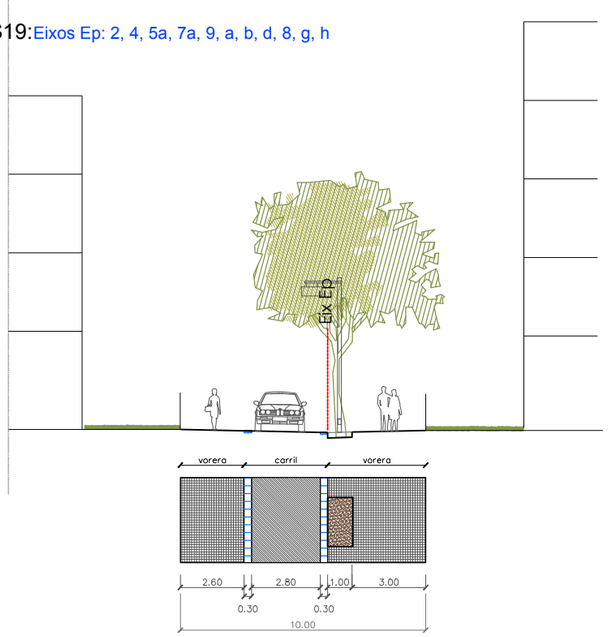

S20: Eix Ep 5a

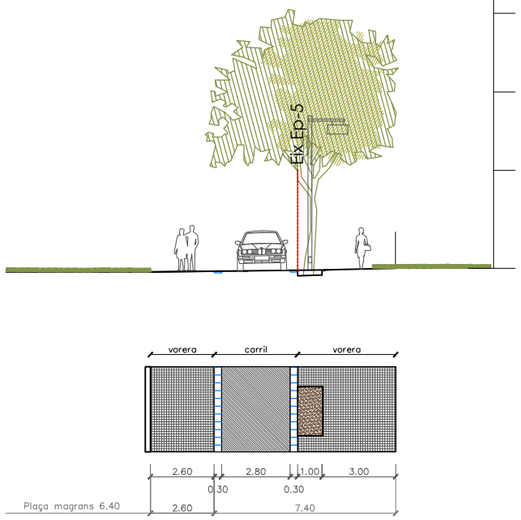

S20: Eix Ep 5b, 5c

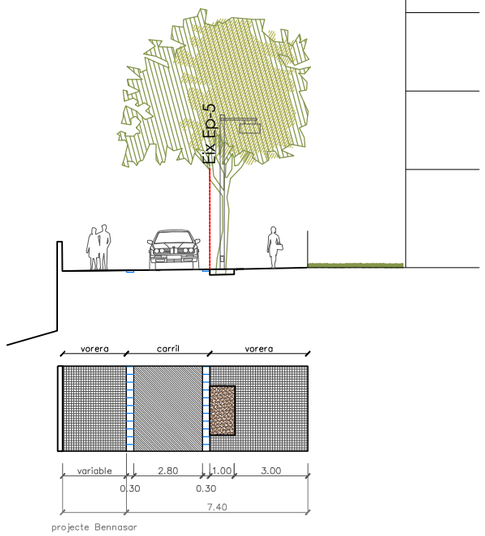

nom arxiu: X:\03_PROJECTES\PROJECTE BÀSIC D'URBANITZACIÓ 2020\01_Aprovació definitiva\02_PLANOLS\06 2.2 Seccions tipus.dwg data última gravetat: 16/09/2021 12:48:29 data d'impressió: 9/10/2021 12:49

PARC **DE L'ALBA**
CERDANYOLA DEL VALLÈS
BARCELONA / CATALUNYA

CONSORCI URBANÍSTIC DEL CENTRE DIRECCIONAL DE CERDANYOLA DEL VALLÈS

Ajuntament de Cerdanyola del Vallès

INCASÒL Institut Català del Sòl

Autor del Projecte:

ALBERT NOGUERA i GROS

Projecte:

PROJECTE D'OBRES D'URBANITZACIÓ DEL SECTOR
PARC DE L'ALBA DE CERDANYOLA DEL VALLÈS

VIST I PLAU/VIST I PLAU:
EL CAP DE SERVEI DE TERRITORI DE L'AJUNTAMENT DE CERDANYOLA DEL VALLÈS

VIST I PLAU/VIST I PLAU:
EL CAP DE LA UNITAT DE PLANEJAMENT DE L'INSTITUT CATALÀ DEL SÒL

Emplaçament:

CERDANYOLA DEL VALLÈS

Títol del Plànol:

PROJECTE D'URBANITZACIÓ DE VIALS
SECCIONS TIPUS

Escala:

DIN A1 1/100
DIN A3 1/200

Data: Setembre 2021

Nombre Plànol: 2.06.2.2

Nom. de fitxer: 06.2.2.DWG

FULL 5 DE 6

S21: Camí 8,9

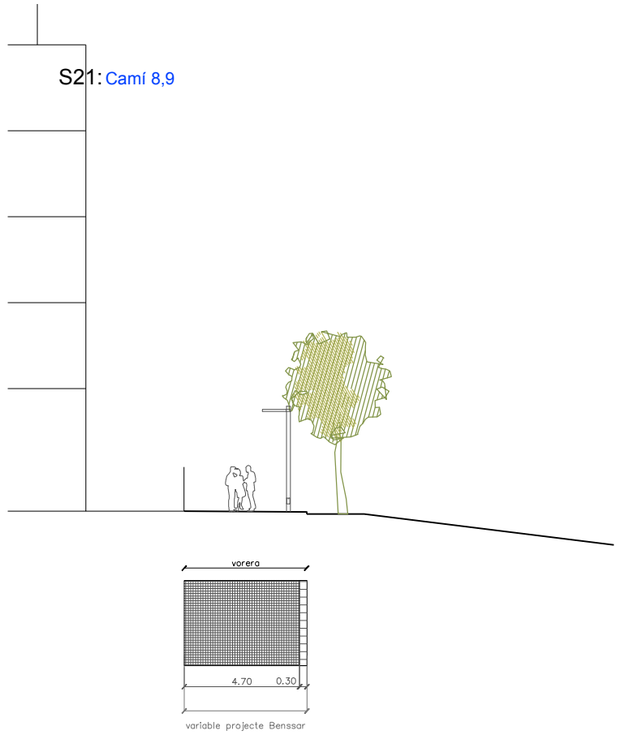

S22: Camins

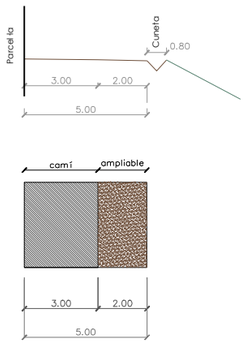

S23: Camins línies

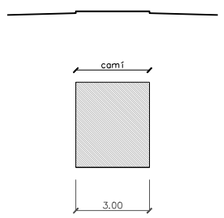

S24: Eix H

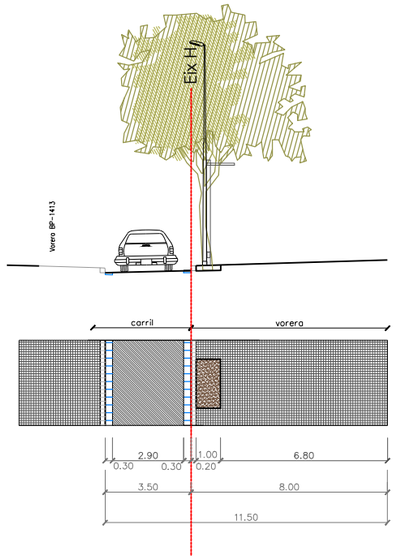

S25: Eix J23

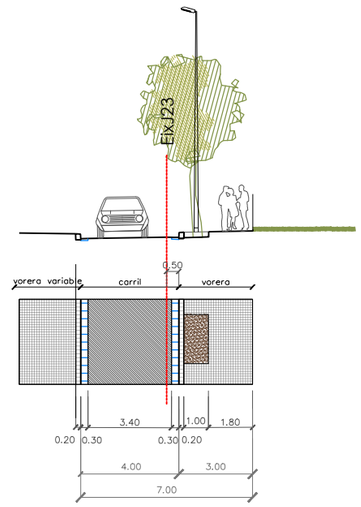

S26: Eix K1

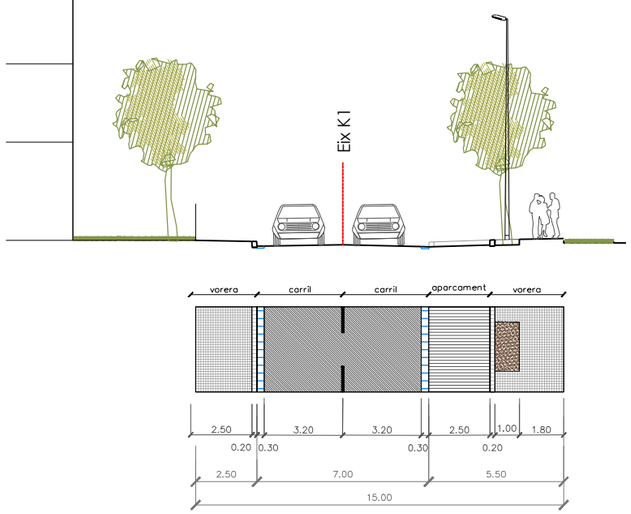

S27: Eix K2

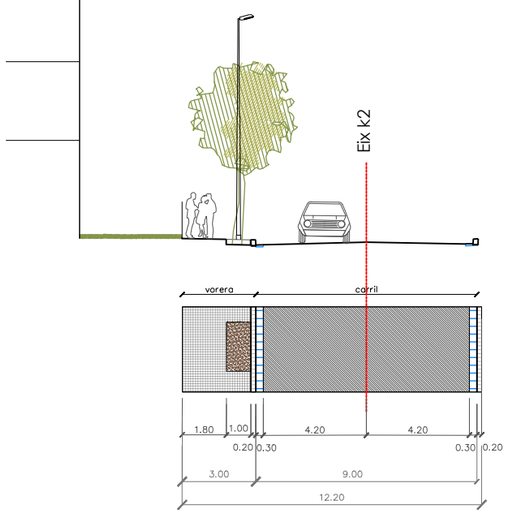

S28: Eix K3

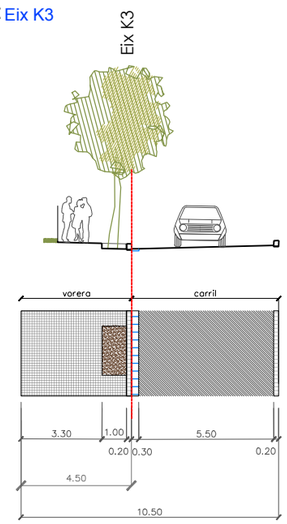

PARC **DE L'ALBA**
CERDANYOLA DEL VALLÈS
BARCELONA / CATALUNYA

CONSORCI URBANÍSTIC DEL CENTRE DIRECCIONAL DE CERDANYOLA DEL VALLÈS

Ajuntament de Cerdanyola del Vallès

INCASÒL Institut Català del Sòl

Autor del Projecte:

ALBERT NOGUERA i GROS

Projecte:

PROJECTE D'OBRES D'URBANITZACIÓ DEL SECTOR
PARC DE L'ALBA DE CERDANYOLA DEL VALLÈS

VIST I PLANIST I PLAU:
EL CAP DE SERVEI DE TERRITORI DE L'AJUNTAMENT DE CERDANYOLA DEL VALLÈS

VIST I PLANIST I PLAU:
EL CAP DE LA UNITAT DE PLANEJAMENT DE L'INSTITUT CATALÀ DEL SÒL

Emplaçament:

CERDANYOLA DEL VALLÈS

Títol del Plànol:

PROJECTE D'URBANITZACIÓ DE VIALS
SECCIONS TIPUS

Escala:

DIN A1 1/100
DIN A3 1/200

Data: Setembre 2021

Nombre Plànol: 2.06.2.2

Nom. de fitxer: 06.2.2.DWG

FULL 6 DE 6

nom arxiu: X:\03_PROJECTES\PROJECTE BÀSIC D'URBANITZACIÓ 2020\01_Aprovació definitiva\02_PLANOLS\06.2.2 Seccions tipus.dwg data últim guardat: 16/09/2021 12:49:29 data d'impressió: 9/16/2021 12:49

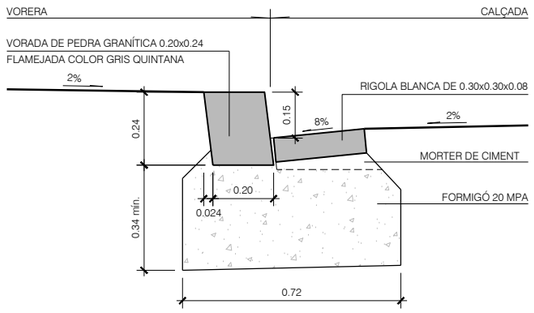

DETALL VORADA GRANÍTICA 0.20x0.24 AMB RIGOLA DE 0.30x0.30x0.08
ESCALA 1/10

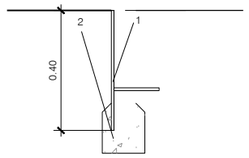

DETALL ESCOCELL (2.00x1.00 m)
ESCALA 1/10

1. PLETINA D'ACER GALVANITZAT DE 0.40 m D'ALÇADA PER 0.08 m DE GRUIX AMB ESPÀRREGS D'ANCORATGE CADA METRE.
2. BASE DE FORMIGÓ 15 MPA

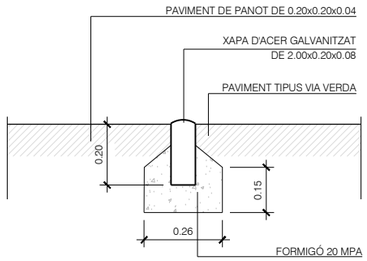

DETALL DE PASSAMÀ DE XAPA GALVANITZADA
ESCALA 1/10

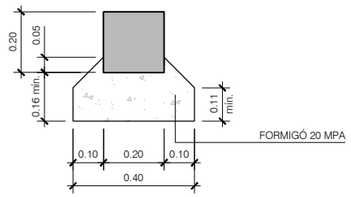

DETALL VORADA FORMIGÓ DE 0.20x0.20
ESCALA 1/10

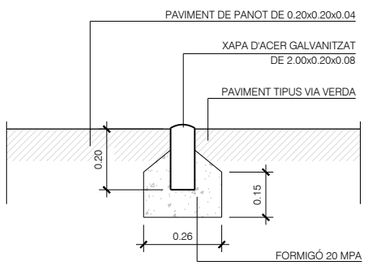

DETALL DE PASSAMÀ DE XAPA GALVANITZADA
ESCALA 1/10

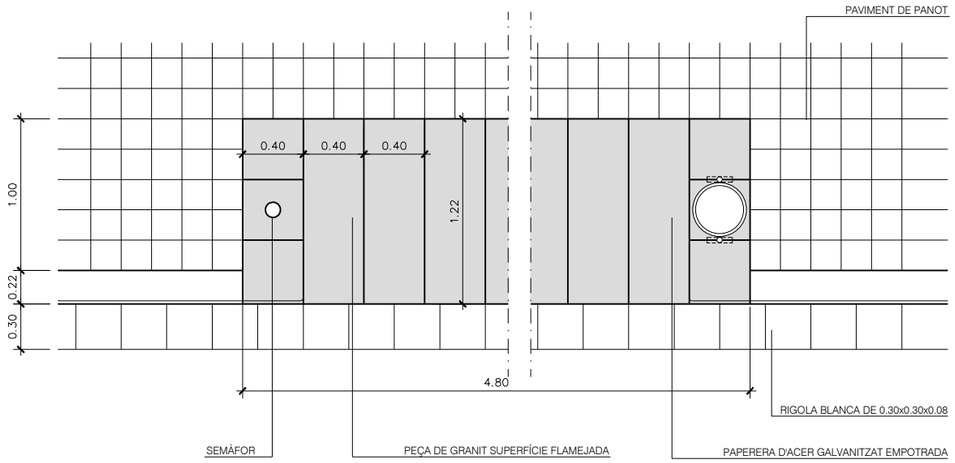

DETALL DE GUAL PER A VIANANTS DE PECES GRANÍTIQUES DE 1.22 D'AMPLE AMB VORADA GRANÍTICA DE 0.22
ESCALA 1/20

nom arxiu: X:\03_PROJECTES\PROJECTE BÀSIC D'URBANITZACIÓ 2020\01_Aprovació definitiva\02_PLANOLS\06.2.3_DetallsF01.dwg data últim guardat: 20/09/2021 9:45:18 data d'impressió: 9/20/2021 9:49

PARC DE L'ALBA
CERDANYOLA DEL VALLÈS
BARCELONA / CATALUNYA

CONSORCI URBANÍSTIC
DEL CENTRE DIRECCIONAL
DE CERDANYOLA DEL VALLÈS

Ajuntament de Cerdanyola del Vallès

INCASÒL Institut Català del Sòl

Autor del Projecte:
ALBERT NOGUERA i GROS

Projecte:
PROJECTE D'OBRES D'URBANITZACIÓ DEL SECTOR
PARC DE L'ALBA DE CERDANYOLA DEL VALLÉS
VIST I PLAU/VIST I PLAU: EL CAP DE SERVEI DE TERRITORI DE L'AJUNTAMENT DE CERDANYOLA DEL VALLÈS
VIST I PLAU/VIST I PLAU: EL CAP DE LA UNITAT DE PLANEJAMENT DE L'INSTITUT CATALÀ DEL SÒL

Emplaçament:
CERDANYOLA DEL VALLÈS

Títol del Plànol:
PROJECTE D'URBANITZACIÓ
PAVIMENTACIÓ
DETALLS

Escala:
s/e

Data:
Setembre 2021

Nom. de fitxer:
06.2.3.DWG

Nombre Plànol
2.06.2.3

FULL 2 DE 2

PAVIMENT CAMÍ

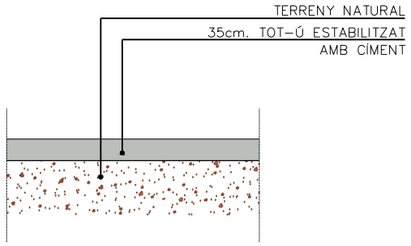

PAVIMENT CARRIL BICI EN CALÇADA

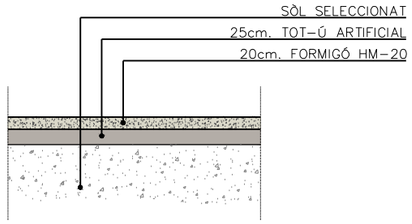

PAVIMENT CARRIL BICI EN VORERA

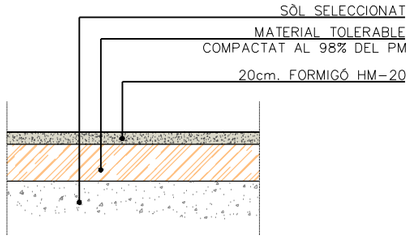

DETALL PAVIMENT VORERA

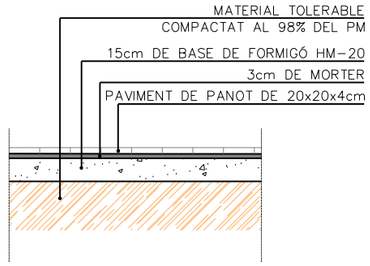

DETALL PAVIMENT CARRIL D'APARCAMENT (1)

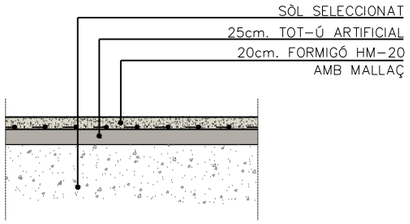

CALZADA DE TRÁFICO T1

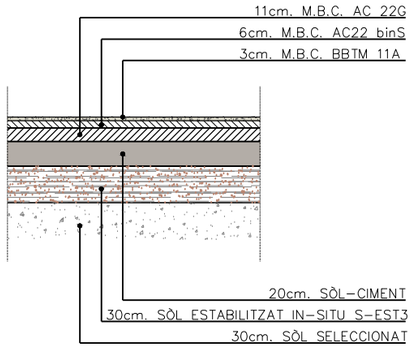

CALZADA DE TRÁFICO T2

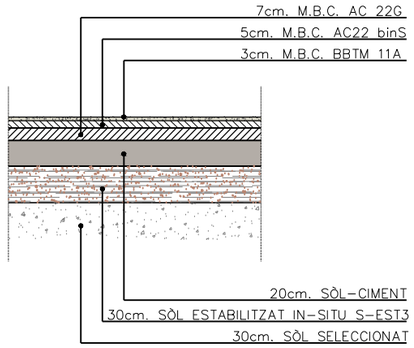

CALZADA DE TRÁFICO T3

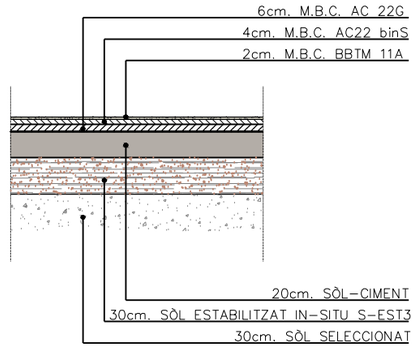

DETALL PAVIMENT CARRIL D'APARCAMENT (2)

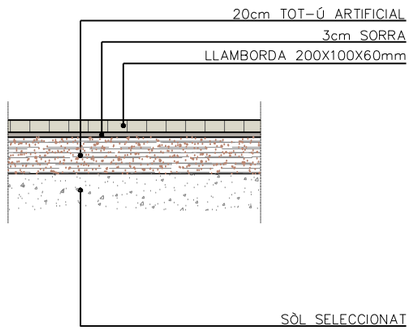

CALZADA DE TRÁFICO T4

PRIORIDAD INVERTIDA

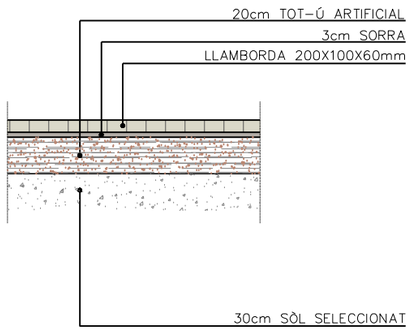

nom arxiu: X:\03_PROJECTES\PROJECTE BÀSIC D'URBANITZACIÓ 2020\01_Aprovació definitiva\02_PLANOLS\06.2.3_Detalls F02.dwg data ú'lim guardat: 20/09/2021 9:50:54 data d'impressió: 9/20/2021 9:51

PARC DE L'ALBA
CERDANYOLA DEL VALLÈS
BARCELONA / CATALUNYA

CONSORCI URBANÍSTIC
DEL CENTRE DIRECCIONAL
DE CERDANYOLA DEL VALLÈS

Ajuntament de Cerdanyola del Vallès | INCASÒL Institut Català del Sòl

Autor del Projecte:
ALBERT NOGUERA i GROS

Projecte:
PROJECTE D'OBRES D'URBANITZACIÓ DEL SECTOR
PARC DE L'ALBA DE CERDANYOLA DEL VALLÉS

VIST I PLAUVIST I PLAU: EL CAP DE SERVEI DE TERRITORI DE L'AJUNTAMENT DE CERDANYOLA DEL VALLÈS
VIST I PLAUVIST I PLAU: EL CAP DE LA UNITAT DE PLANEJAMENT DE L'INSTITUT CATALÀ DEL SÒL

Emplaçament:
CERDANYOLA DEL VALLÈS

Títol del Plànol:
PROJECTE D'URBANITZACIÓ
PAVIMENTACIÓ
DETALLS

Escala: s/e

Data: Setembre 2021

Nombre Plànol: 2.06.2.3

Nom. de fitxer: 06.2.3.DWG

FULL 2 DE 2